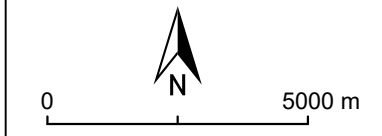
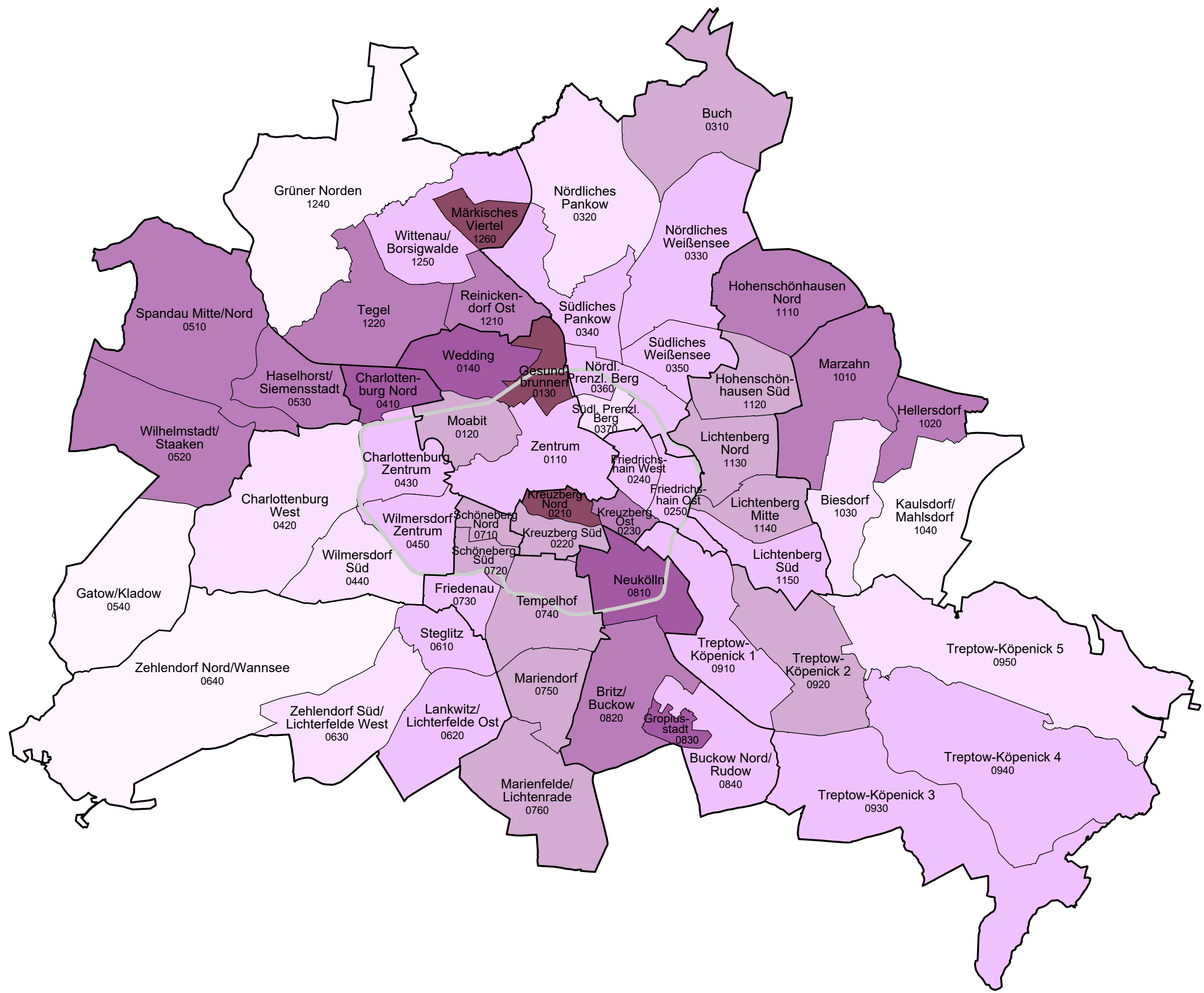





# WOHNATLAS

## Anteil der Einwohnerinnen und Einwohner in Bedarfsgemeinschaften nach Sozialgesetzbuch II in 2022

Angaben in % auf Ebene der Prognoserräume



Maßstab: 1:50.000 (DIN A0)  
Erstellt: 18.03.2024  
Konzeption: SenStadt IV A 41  
Kartengrafik: SenStadt Planwerkstatt II W  
Grundlage: LOR