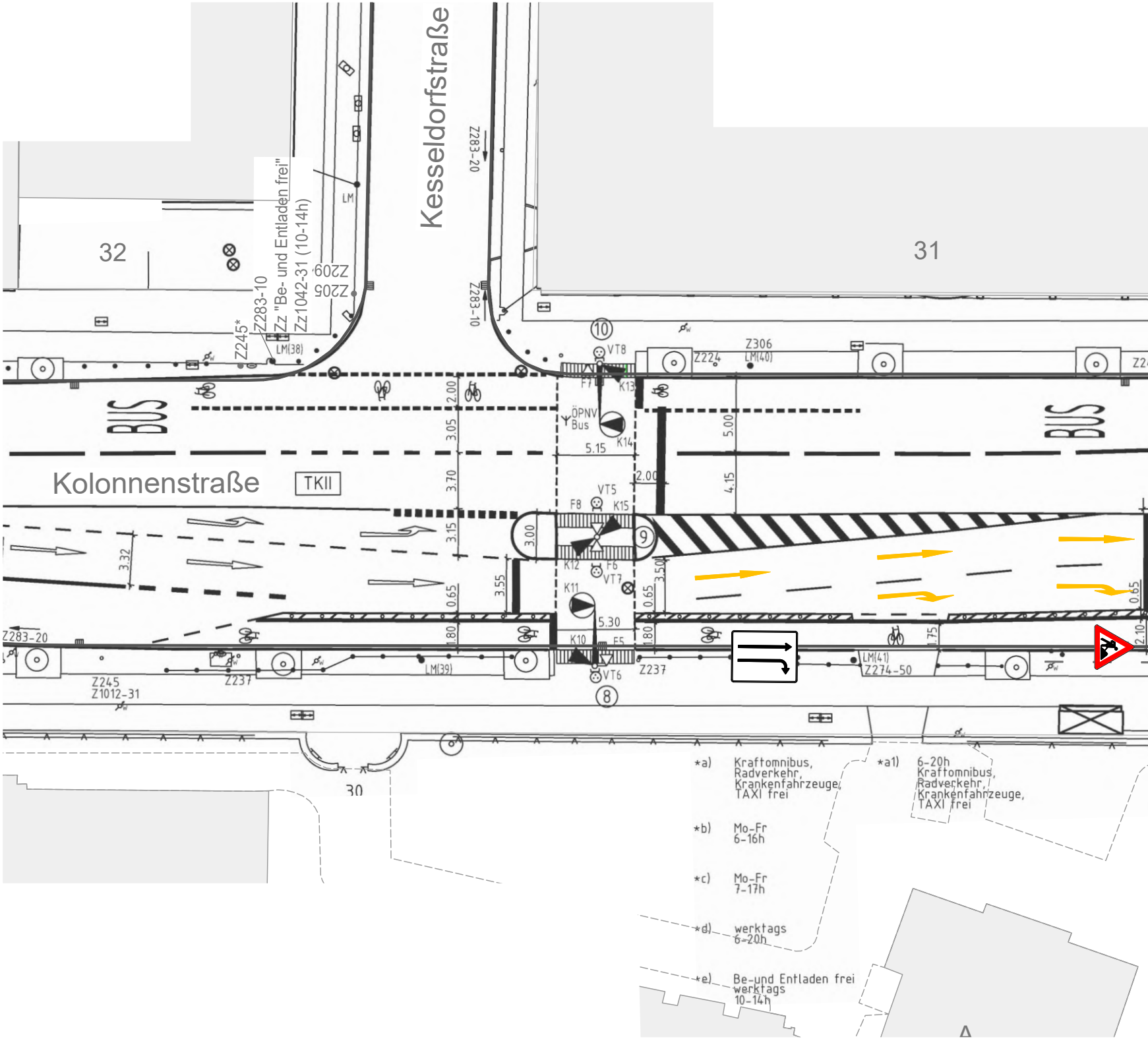
Kesseldorfstraße
Kolonnenstraße
32
31
30
Z283-20
Z283-10
Z"Be- und Entladen frei"
Zz1042-31 (10-14h)
Z209
Z205
Z245*
LM
LM(38)
LM(39)
LM(40)
LM(41)
Z306
Z224
Z237
Z245
Z1012-31
Z274-50
BUS
TKII
VT8
VT5
VT6
VT7
F5
F6
F7
F8
K10
K11
K12
K13
K14
K15
ÖPNV
Bus
⑧
⑨
⑩
2.00
3.05
3.70
3.15
0.65
1.80
3.00
3.32
3.55
5.15
5.30
5.00
4.15
2.00
3.50
1.75
2.10
*a) Kraftomnibus, Radverkehr, Krankenfahrzeuge, TAXI frei
*a1) 6-20h Kraftomnibus, Radverkehr, Krankenfahrzeuge, TAXI frei
*b) Mo-Fr 6-16h
*c) Mo-Fr 7-17h
*d) werktags 6-20h
*e) Be-und Entladen frei werktags 10-14h

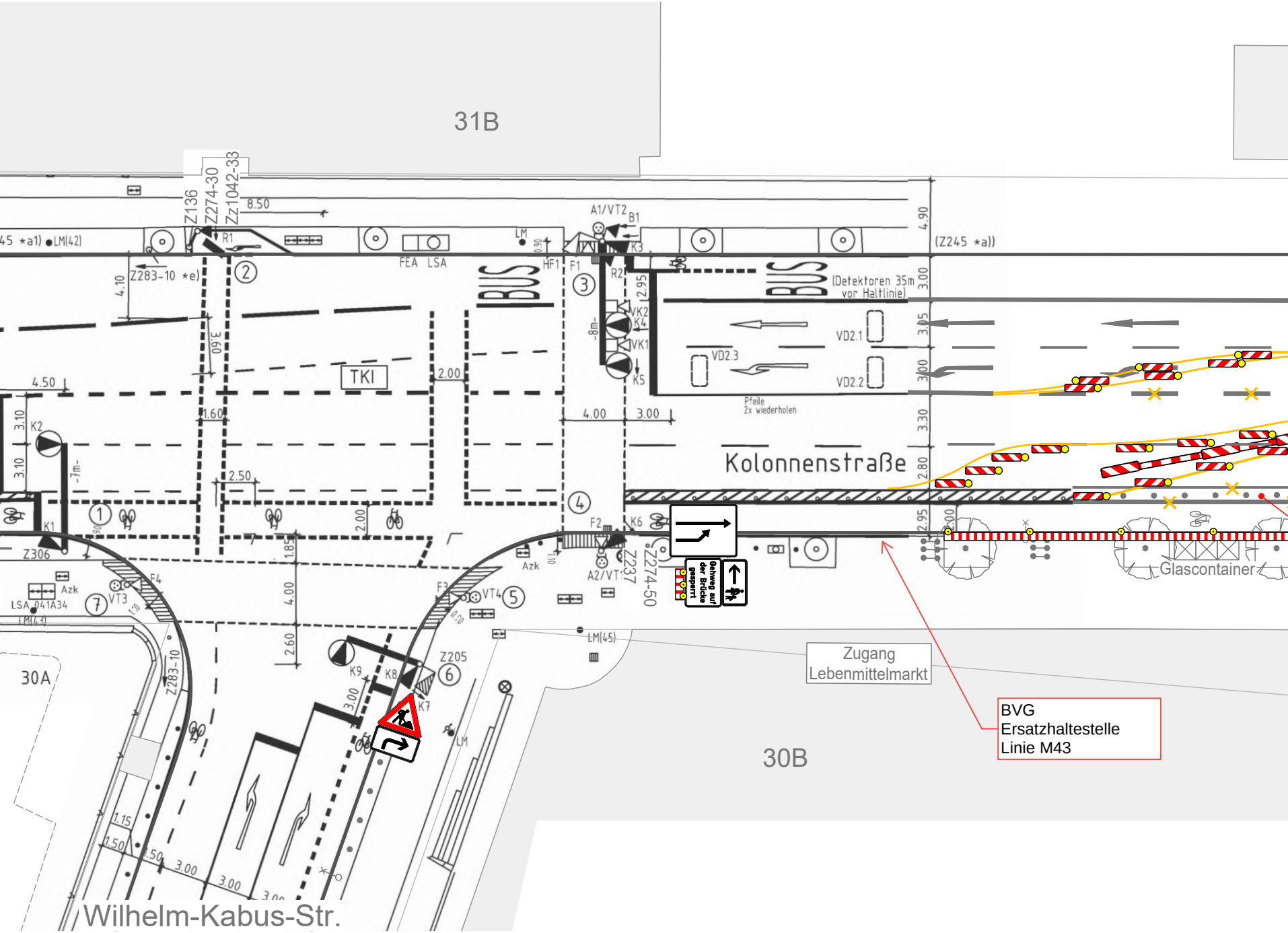
31B
Z136
Z274-30
Zz1042-33
8.50
45 ★a1) LM(42)
R1
Z283-10 ★e)
4.10
②
FEA LSA
LM
A1/VT2
B1
K3
HF1
F1
③
R2
2.95
BUS
BUS
(Z245 ★a))
4.90
(Detektoren 35m vor Haltlinie)
3.00
3.05
3.00
3.30
2.80
2.95
3.00
VK2
K4
VK1
K5
-8m-
3.60
TKI
2.00
4.50
1.60
VD2.1
VD2.3
VD2.2
Pfeile 2x wiederholen
4.00
3.00
3.10
3.10
K2
-7m-
2.50
Kolonnenstraße
①
2.00
④
K1
Z306
F2
K6
1.85
4.00
2.60
Azk
A2/VT1
Z237
Z274-50
Gehweg auf der Brücke gesperrt
F4
Azk
LSA 041A34
LM(43)
⑦
VT3
F3
VT4
⑤
LM(45)
Zugang Lebenmittelmarkt
BVG Ersatzhaltestelle Linie M43
Glascontainer
30A
Z283-10
K9
K8
Z205
⑥
K7
3.00
LM
30B
1.15
1.50
1.50
3.00
3.00
3.00
Wilhelm-Kabus-Str.

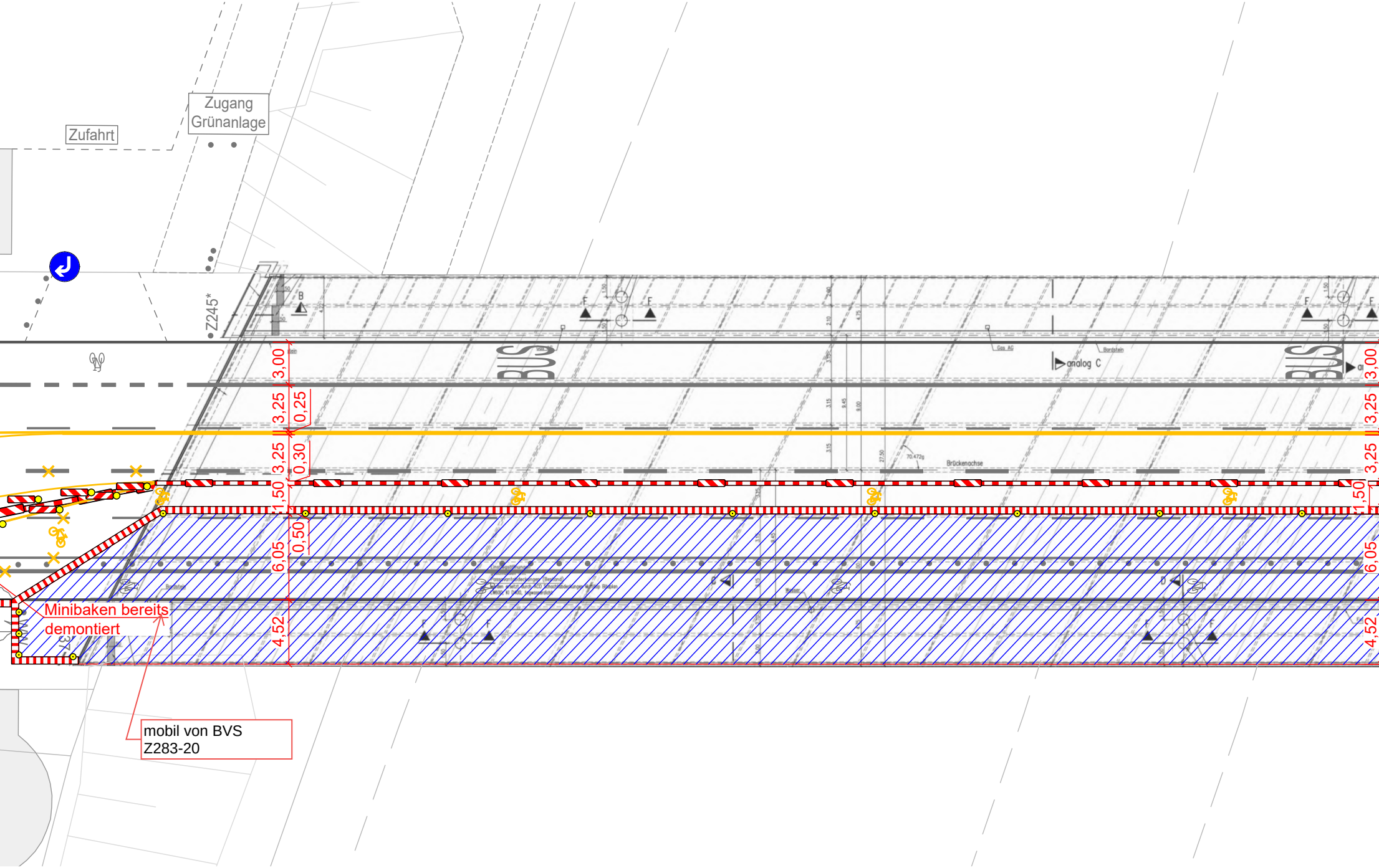
Zufahrt
Zugang Grünanlage
Z245*
BUS
BUS
analog C
Brückenachse
3,00
3,25
0,25
3,25
0,30
1,50
0,50
6,05
4,52
3,00
3,25
3,25
1,50
6,05
4,52

Minibaken bereits demontiert

mobil von BVS
Z283-20

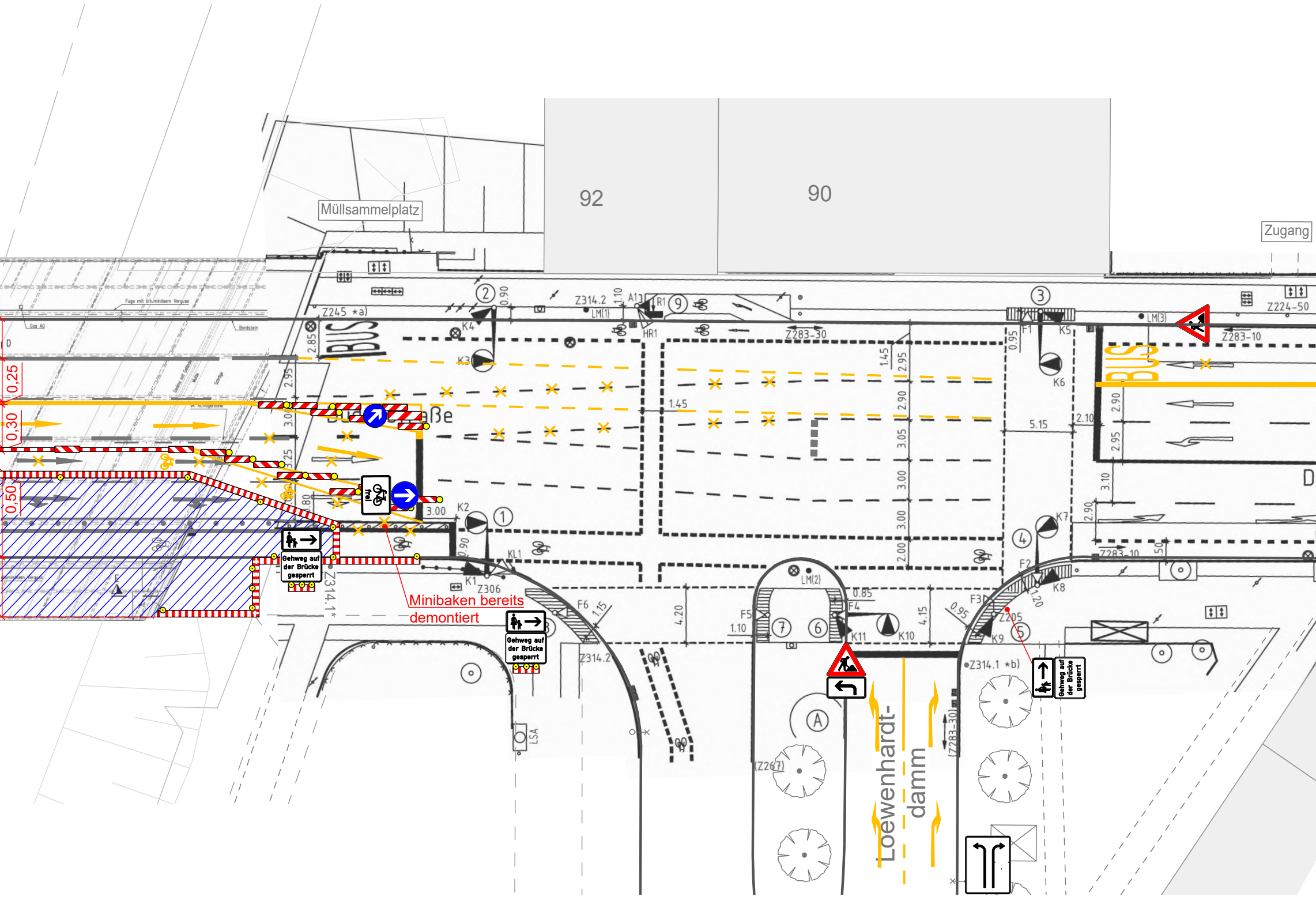
Müllsammelplatz
92
90
Zugang
Z245 *a)
BUS
Z314.2
LM(1)
A1
R1
HR1
K1
K2
K3
K4
K5
K6
K7
K8
K9
K10
K11
KL1
F1
F2
F3
F4
F5
F6
LM(2)
LM(3)
Z283-30
Z283-10
Z224-50
Z306
Z314.1*
Z314.2
Z205
Z314.1 *b)
(Z267)
(Z283-30)
LSA
Loewenhardt-
damm
Bu…aße
D
frei
Gehweg auf der Brücke gesperrt
0,25
0,30
0,50
2.85
2.95
3.00
3.25
0.80
0.90
1.10
1.45
2.95
2.90
3.05
3.00
3.00
2.00
0.95
5.15
2.10
2.90
2.95
3.10
2.90
.50
0.85
4.20
4.15
1.15
1.10
0.95
1.20
Fuge mit bituminösem Verguss
Bordstein
Gas AG

Minibaken bereits demontiert

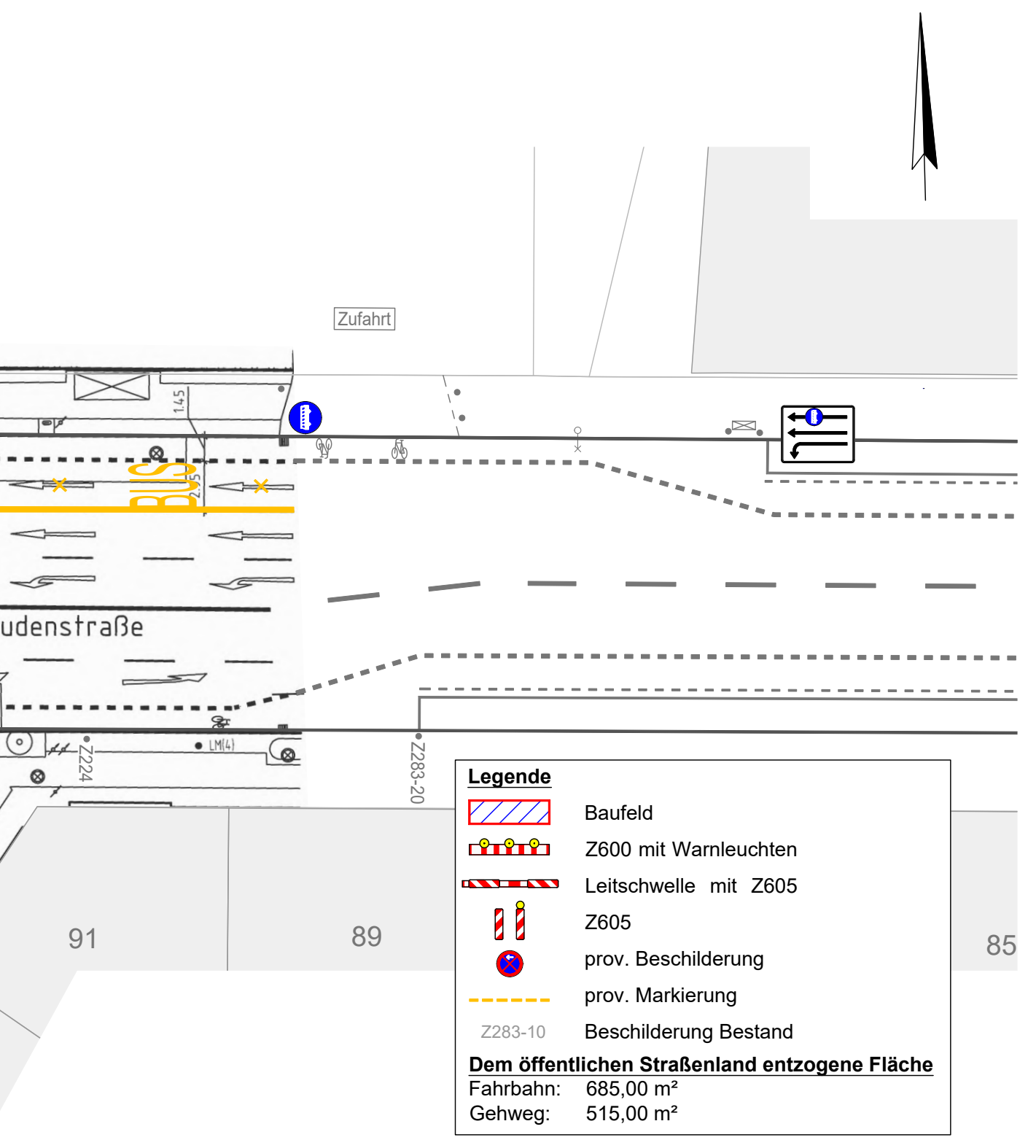
Zufahrt
1.45
2.55
BUS
udenstraße
Z224
LM(4)
Z283-20
91
89
85

Legende

▨ Baufeld

Z600 mit Warnleuchten

Leitschwelle mit Z605

Z605

prov. Beschilderung

prov. Markierung

Z283-10 Beschilderung Bestand

Dem öffentlichen Straßenland entzogene Fläche

Fahrbahn:	685,00 m²
Gehweg:	515,00 m²

Verkehrsführungsphasen:

Bauphase 00 (VZP 00) - Demontage der Minibaken

Bauphase 01 (VZP 01) - Instandsetzung der Kolonnenbrücke am südlichen Gehweg

Bauphase 02 (VZP 02) - Instandsetzung der Kolonnenbrücke am nördlichen Gehweg

Bauphase 03 (VZP 00) - Wiederherstellung des Schutzstreifens (Montage der Minibaken)

Bauzeit: ca. 03.04.2024 bis 06.08.2024

01	Anpassung gem. Abstimmung	22.2.24	MW	
Nr.	Geändert	Datum	Gez.	Geprüft

Bauherr:

Senatsverwaltung für Umwelt, Mobilität, Verbraucher- und Klimaschutz BERLIN

Senatsverwaltung für Umwelt, Mobilität,
Verbraucher- und Klimaschutz
Brunnenstraße 110d - 111, 13355 Berlin

Anlage:

Blatt-Nr.:

Entwurfsbearbeitung:

	Datum	Zeichen
Bearb.	09.12.2022	
Gepr.	09.12.2022	
Geseh.	09.12.2022	

Zeichnungs-Nr.:
VZP 01

Bauwerk / Baumaßnahme:

Instandsetzung der Kolonnenbrücke
in Berlin - Schöneberg

Plandarstellung:
Verkehrszeichenplan im Zuge von
Instandsetzungsarbeiten an der Kolonnenbrücke
- Bauphase 01 -

Maßstab: 1:250

Aufgestellt: Senatsverwaltung für Umwelt, Mobilität, Verbraucher- und Klimaschutz Abteilung Tiefbau, Brücken-/ Ingenieurbau - Erhaltung / Betrieb

Berlin, den .... i.A ....

Geprüft: Senatsverwaltung für Umwelt, Mobilität, Verbraucher- und Klimaschutz Abteilung Tiefbau, Brücken-/ Ingenieurbau - Erhaltung / Betrieb

Berlin, den .... i.A ....

Gesehen: