



# LOR 2021: KORREKTUR\_02

Änderungsmitteilung

**BERLIN**



## Vorbemerkung

Die lebensweltlich orientierten Räume wurden im Laufe des Jahres 2020 überarbeitet und stehen seit Mitte Dezember 2020 in der modifizierten Fassung (Stichtag 01.01.2021) im [Geoportal Berlin](#) zur Nutzung zur Verfügung.

Eine erste Korrektur der Daten ist bereits im Januar 2021 erfolgt (→ siehe Änderungsmitteilung zur Korrektur\_01).

Seitdem wurden weitere, kleinere Änderungswünsche aus den Bezirken

- Mitte,
- Pankow und
- Reinickendorf

mitgeteilt.

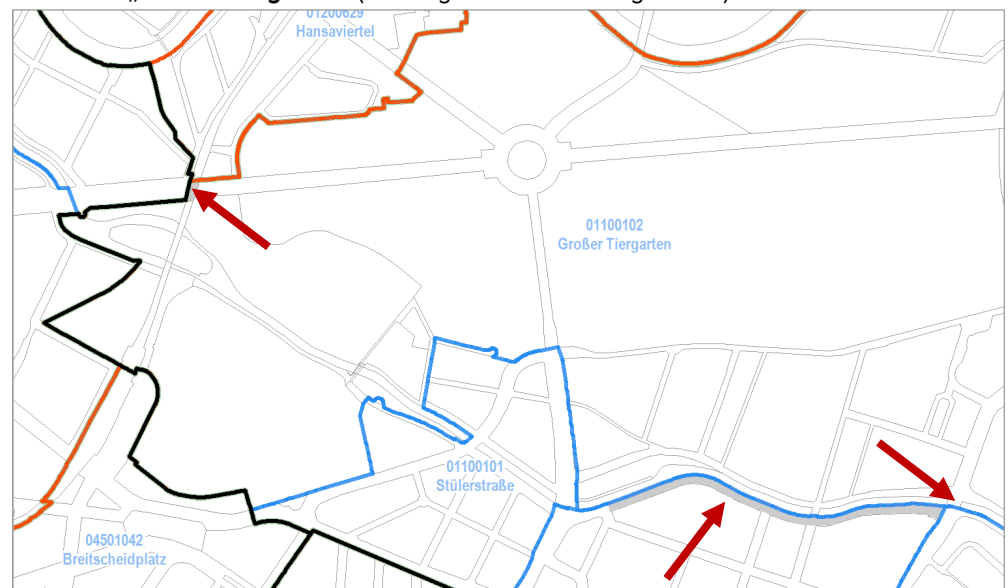
Diese wurden in die digitale Karte eingearbeitet und mit dieser Version online gestellt.

Die Änderungen sind mit dem Amt für Statistik Berlin-Brandenburg (AfS) abgestimmt.

## Vorgenommene Änderungen

### Bezirk Mitte

Im Bezirk erfolgten an drei Stellen Grenzbegrädfigungen. Alle betreffen den Planungsraum **01100102 „Großer Tiergarten“** (und angrenzende Planungsräume):



*LOR-Änderungen im Bezirk Mitte*

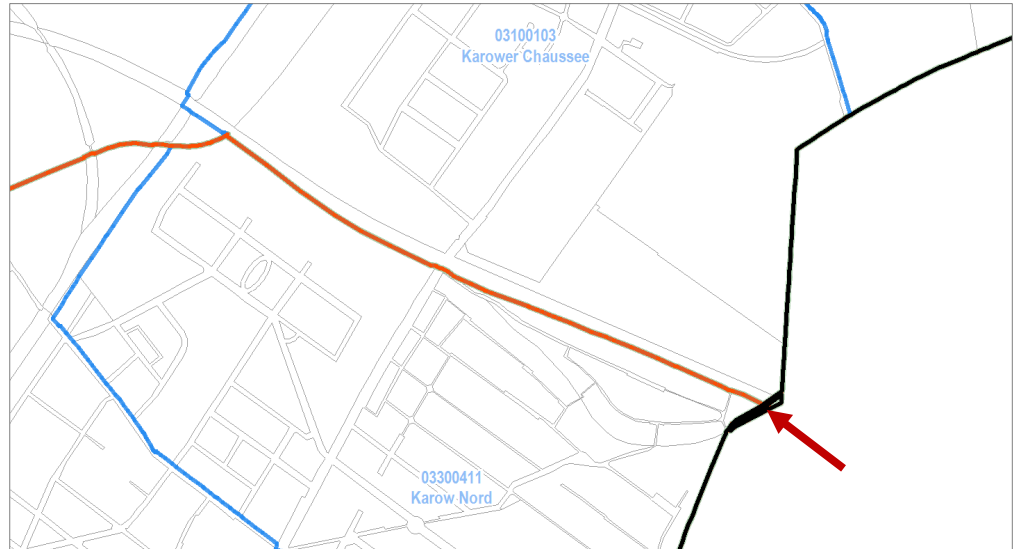
Dabei wurden die betroffenen Planungsräume neu angelegt und mit einem neuen Datenstand versehen. Von der Änderung im Nordwesten (zum Hansaviertel) sind auch übergeordnete LOR-Ebenen betroffen.

Darüber hinaus wurden an mehreren Stellen im Bezirk geringfügige geometrische Änderungen vorgenommen. Diese werden nicht gesondert ausgewiesen.

## Bezirk Pankow

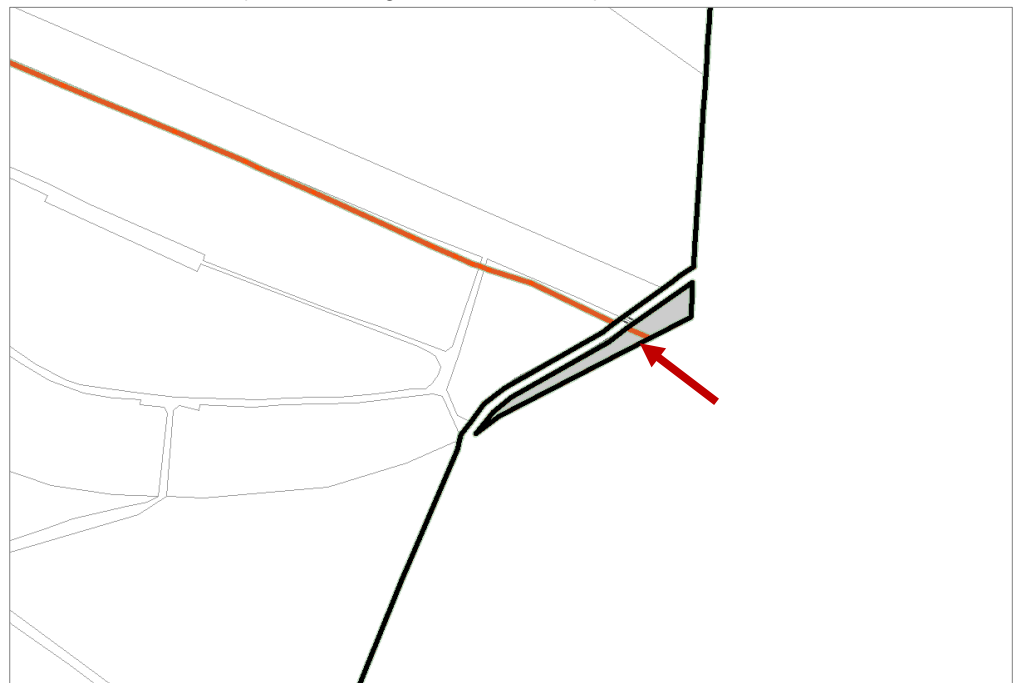
Für alle Änderungen im Bezirk gilt: Die betroffenen Räume wurden neu angelegt und mit einem neuen Datenstand versehen.

In Pankow wurde die Exklave östlich des Planungsraums Karow-Nord ergänzt:



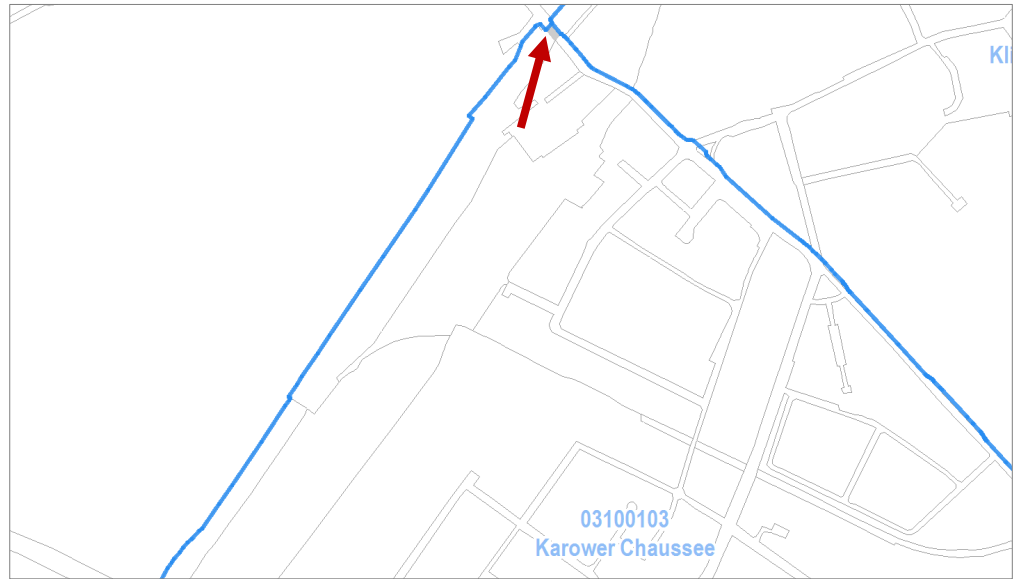
LOR-Änderung im Bezirk Pankow: Einbindung der Exklave

Von dieser Änderung sind die Planungsräume **03300411 „Karow Nord“** und **03100103 „Karower Chaussee“** (und die übergeordneten Ebenen) betroffen:

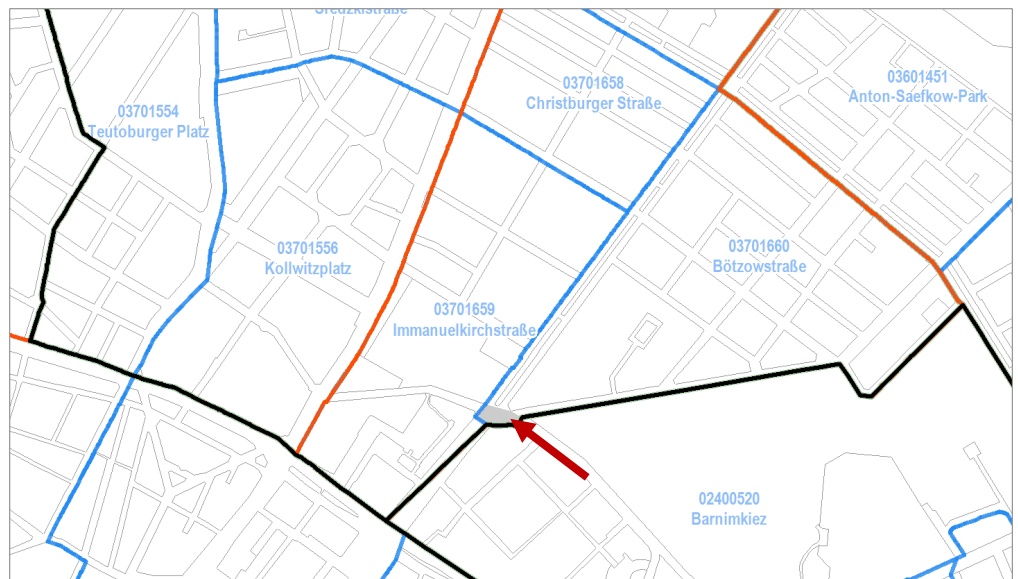


LOR-Änderung im Bezirk Pankow: Einbindung der Exklave, vergrößerte Darstellung

Darüber hinaus wurden im Bezirk zwei Grenzbegradigungen vorgenommen:



LOR-Änderung im Bezirk Pankow: PLR 03100103 „Karower Chaussee“



LOR-Änderung im Bezirk Pankow: PLR 03701660 „Bötzowstraße“

## Bezirk Reinickendorf

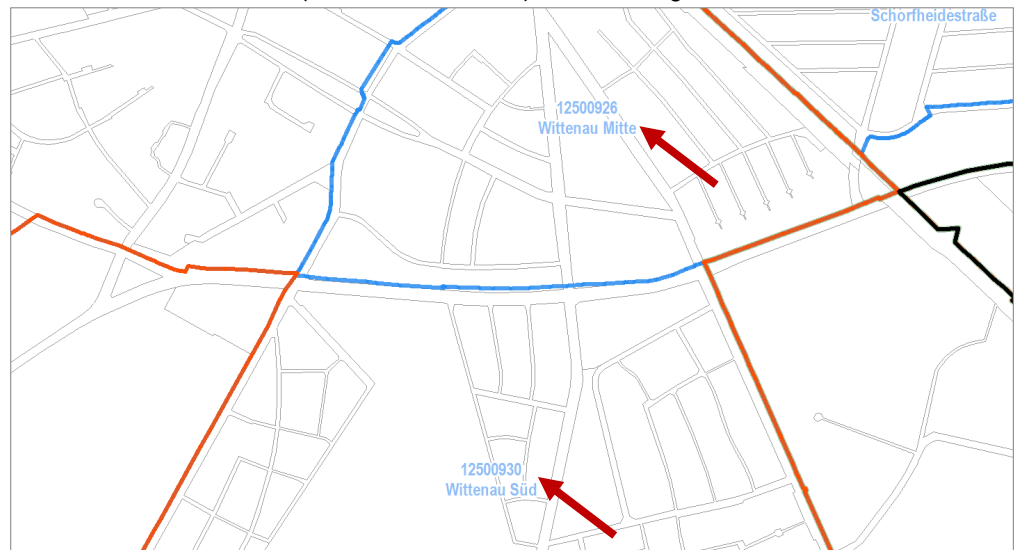
Bei den Änderungen im Bezirk Reinickendorf handelt es sich ausschließlich um Namensänderungen. Die Räume wurden mit einem neuen Datenstand versehen.

Die Schreibweise des Planungsraumes **12200308** wurde korrigiert. Der Planungsraum heißt jetzt **„Meller Bogen“** (alt: „Mellerbogen“), da der Name auf die Stadt Melle zurückzuführen ist:



LOR-Änderung im Bezirk Reinickendorf: PLR 12200308 „Meller Bogen“

Die Namen der Planungsräume **12500926 „Wittenau Mitte“** (alt: „Wittenau Süd“) und **12500930 „Wittenau Süd“** (alt: „Wittenau Mitte“) wurden korrigiert:



LOR-Änderung im Bezirk Reinickendorf: PLR 12500926 „Wittenau Mitte“ und 12500930 „Wittenau Süd“



Senatsverwaltung für  
Stadtentwicklung und Wohnen,  
Abt. I

[katrin.ziesing@sensw.berlin.de](mailto:katrin.ziesing@sensw.berlin.de)

Sollten Ihnen weitere Unstimmigkeiten oder Fehler auffallen, bitten wir Sie um Mitteilung. Änderungen, die Blöcke mit Einwohnern betreffen, können nicht ohne Weiteres geändert werden.