

Dokumentation zur Ortsteilkonferenz Altstadt/Kietz 05.07.2016



Altstadt /Kietz ist gefragt



Veranstungsablauf

1. Begrüßung

2. Altstadt/Kietz in Zahlen und Fakten

3. Gespräche und Diskussionen in 4 verschiedenen Themengruppen:

- Erscheinungsbild Altstadt/Kietz
- Tourismus / Kultur / Wirtschaft
- Ruhender und fließender Verkehr
- Angebote für Kinder, Jugendliche und Familien

4. Vorstellung der Ergebnisse aus Themengruppen/Ausblick



Quelle: LOR-Karte, Vermessungsamt
Treptow-Köpenick, 2012



2. Altstadt/Kietz in Zahlen und Fakten – Regionalkoordinatorin Jacqueline Kreische

Hintergrund und Anlass für den Erarbeitungs- & Beteiligungsprozess in der Region Altstadt-Kietz

Hintergrund:

Erstellung Bezirksregionenprofils für Altstadt-Kietz
durch die Sozialraumorientierte Planungscoordination (SPK)

Bezirksregionenprofil:

Instrument für ämterübergreifendes Planen und Handeln

- Teil I: Analyseteil
- Teil II: Ziele und Maßnahmen für die nächsten 5 Jahre





2. Altstadt/Kietz in Zahlen und Fakten – Regionalkoordinatorin Jacqueline Kreische



Gebietsgröße 0,8 km²

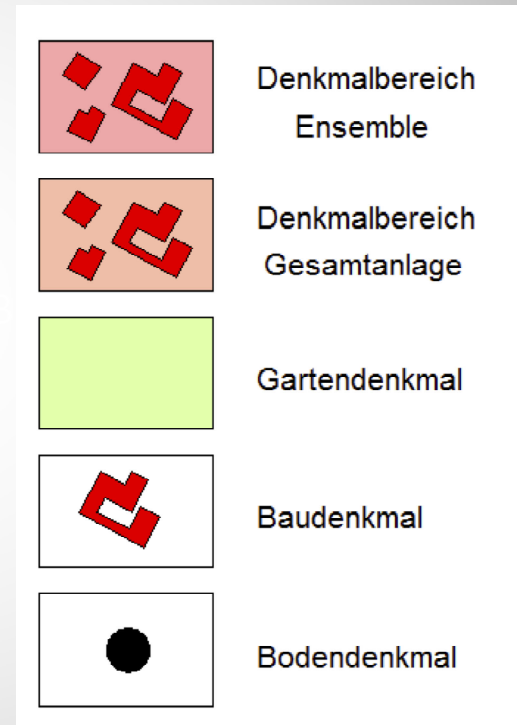
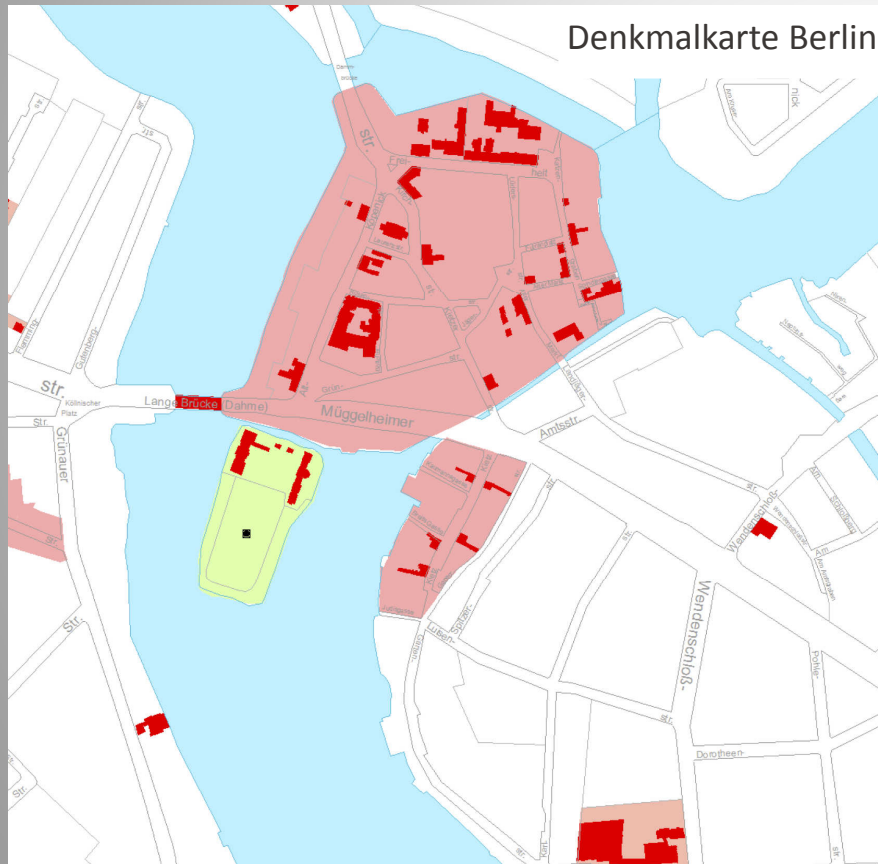
Einwohnerzahl 7.197

Quelle: Amt für Statistik Berlin-Brandenburg, 12/2015



2. Altstadt/Kietz in Zahlen und Fakten – Regionalkoordinatorin Jacqueline Kreische

Region Altstadt/Kietz mit größter historischer und sich daraus ergebender denkmalrechtlicher Bedeutung



Quelle: Denkmalkarte Berlin ,
Geoportal Berlin, 27.06.2016



2. Altstadt/Kietz in Zahlen und Fakten – Regionalkoordinatorin Jacqueline Kreische


Region Altstadt/Kietz mit neuster Vergangenheit



Luisenhain, 2007



Alter Markt 4, 2005



Grünstraße 2006



Schloßplatz, 2006




Alte Möbelfabrik, 2006



Breite Gasse, 2006



Gartenstraße, ehem. Wäscherei



Dorfanlage Kietz (Quelle: BA T-K)

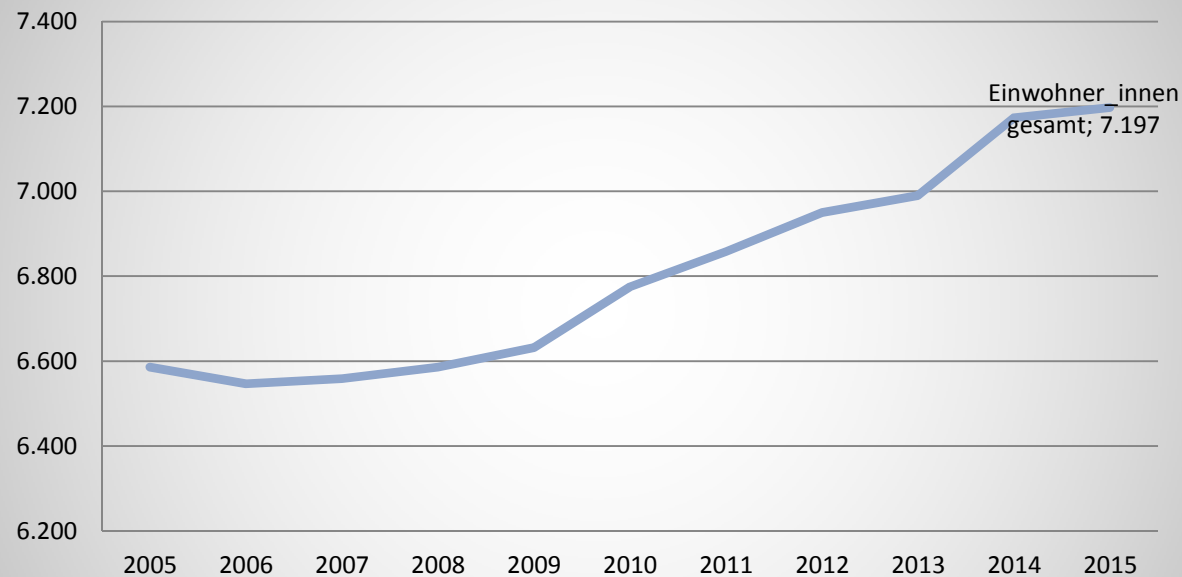
**VISION: Die Altstadt Köpenick hat das Potential und die Chancen sich zu einem
Kultur-, Tourismus- und Dienstleistungszentrum
im Südosten von Berlin zu entwickeln.**

Quelle & Fotos Senatsverwaltung für Stadtentwicklung
und Umwelt Berlin, Homepage, Stand: 06/2016



2. Altstadt/Kietz in Zahlen und Fakten – Regionalkoordinatorin Jacqueline Kreische

Einwohner_innen Entwicklung Altstadt / Kietz



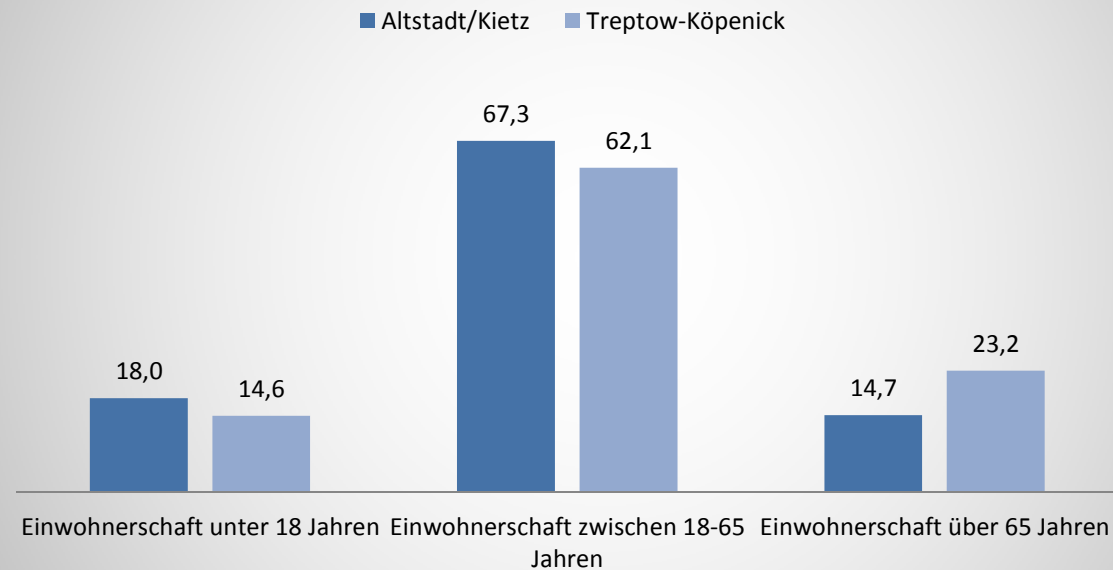
- Die Zahl der Einwohner_innen ist in den letzten 10 Jahren (2005 bis 2015) um 9,3% angestiegen.

Quelle: Amt für Statistik Berlin-Brandenburg, 12/2015



2. Altstadt/Kietz in Zahlen und Fakten – Regionalkoordinatorin Jacqueline Kreische

Altersstruktur



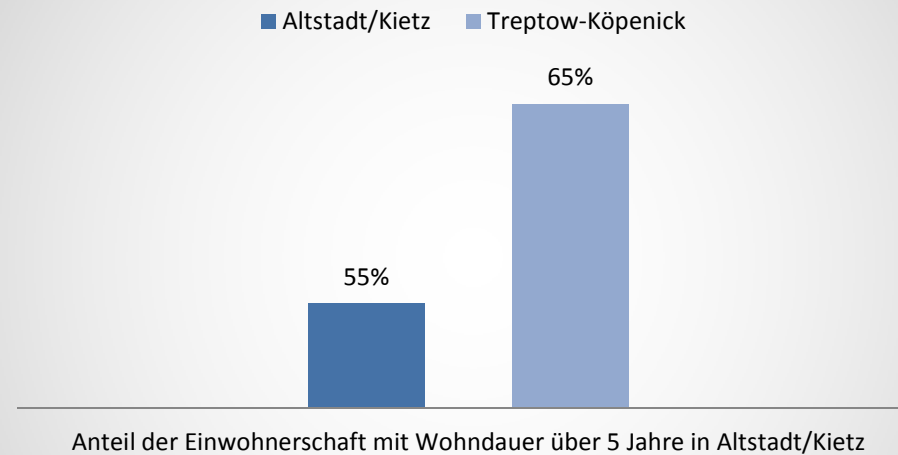
- Anteil der unter 18-Jährigen (Altstadt/Kietz) liegt über dem Bezirksdurchschnitt
- Anteil der über 65-Jährigen (Altstadt/Kietz) ist auffallend gering

Quelle: Amt für Statistik Berlin-Brandenburg, 12/2015



2. Altstadt/Kietz in Zahlen und Fakten – Regionalkoordinatorin Jacqueline Kreische

Sesshaftigkeit der Einwohnerschaft



- In Altstadt-Kietz ist die Einwohnerschaft flexibler in der Wohnortwahl als im Bezirksvergleich

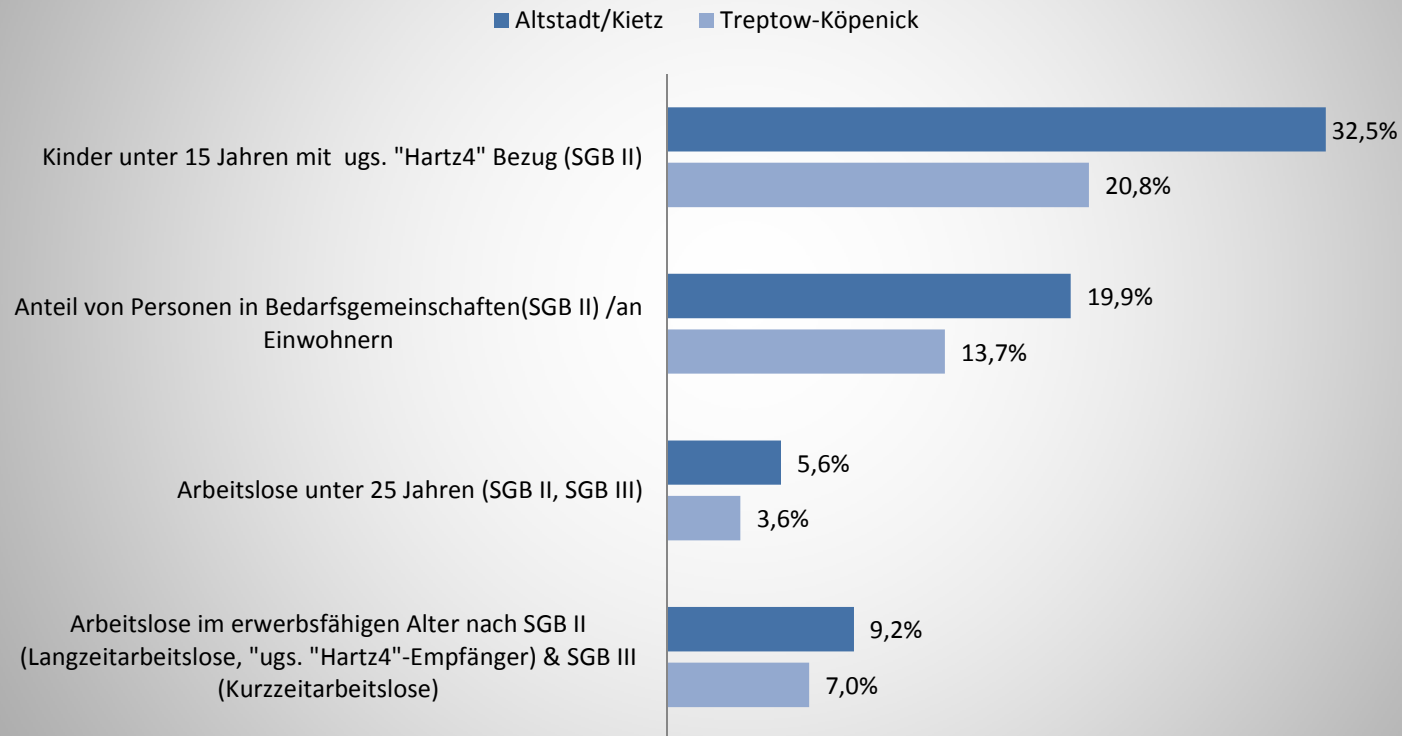
Anteil der Einwohnerschaft mit mindestens 5 Jahren Wohndauer an derselben Adresse in Prozent

Quelle: Amt für Statistik Berlin-Brandenburg, 12/2014



2. Altstadt/Kietz in Zahlen und Fakten – Regionalkoordinatorin Jacqueline Kreische

Sozialdaten Altstadt-Kietz



- Soziale Problemlage vor allem bei Kindern und Jugendlichen

Quelle: Amt für Statistik Berlin-Brandenburg, 12/2014



2. Altstadt/Kietz in Zahlen und Fakten

Stefan Förster – Vorsitzender des Bezirksdenkmalrates Treptow-Köpenick



1. Sanierungsbedürftige Häuser:

- Freiheit 17
- Laurenzstraße 1-1a/ Alt-Köpenick 13
- Kietzer Straße 6

2. Neubebauung Grünstraße 5-7

3. Bebauungsplan (B-Plan) Parkplatz Amtswaldchen & Einkaufsmarkt



3. Ergebnisse aus den themenbezogene Foren

Forum I: Erscheinungsbild Altstadt/Kietz

„Erscheinungsbild Altstadt/Kietz“ – Was kann man verbessern und wer kann sich wie ehrenamtlich einbringen?

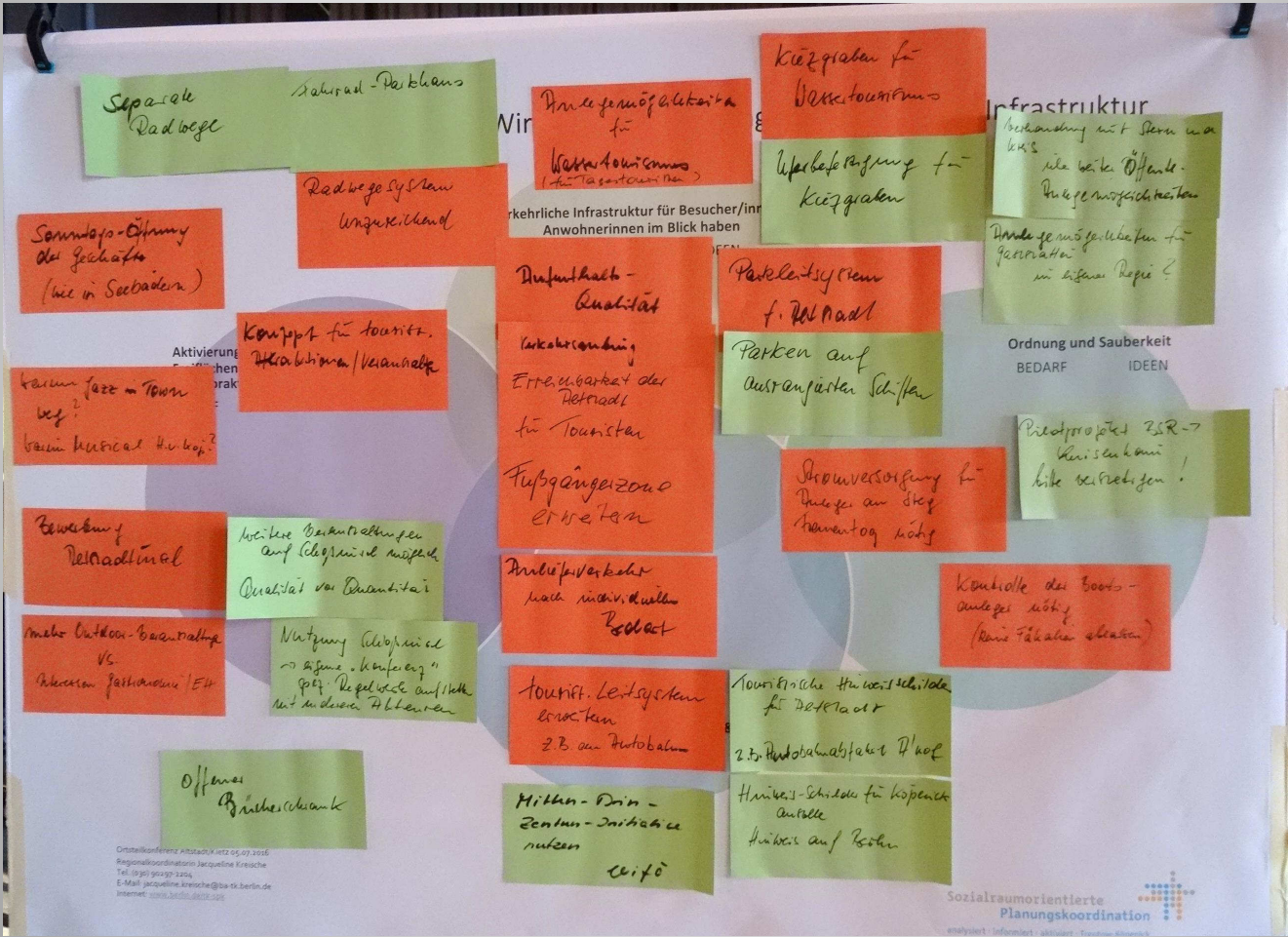
<p>Blumenkübel</p> <ul style="list-style-type: none"> - Motivwahl - einheitliches Konzept - Kontaktliste - Huskerlpflegeverträge - gesondertes Treten 	<p>Beschilderung</p> <ul style="list-style-type: none"> - Katzengeigen - 12 Schilder! - Schilder an den Hauswänden nicht rechtmäßig - Änderung erfolgt nach 4 Wochen - Gespräch Sön + Hr. Loog - Bestandsaufnahme mögl. Maßnahmen - Durchleuchtung des Schilderwaldes - Rundgang <p>• Schloßinsel-Stiftung</p>	<p>Graffiti & Aufkleber</p> <ul style="list-style-type: none"> - finanzielles Problem d. Reinigungskosten - Toiletten? - Sotische Entfernung - Denkmalschutz keine handelsüblichen Mittel verwenden - Fläche besetzen - Eigentümer! - Künstler - Musiker: Allende Verteiler kaufen 	<p>Vermüllung Pflege</p> <p>Thema</p> <ul style="list-style-type: none"> - Kaulwauergasse - Straße v. 2 - BSR? Anwohner? 	<p>Schloßpark</p> <p>Thema</p> <ul style="list-style-type: none"> - Standort Müllcontainer (SSR) verändern - ansprechendere Gestaltung - Kleiner Park nicht mehr Kommerzpark - Hüter Lustig - keine Grünanlage mehr 	<p>Thema</p>
---	---	---	--	---	--------------

Ortsteilkonferenz Altstadt/Kietz 05.07.2016
 Regionalkoordinatorin Jacqueline Kreische
 Tel. (030) 90297-2204
 E-Mail: jacqueline.kreische@ba-tk-berlin.de
 Internet: www.berlin.de/tk-ispk

Sozialraumorientierte
Planungskoordination
 analysiert · informiert · aktiviert · Treptow-Köpenick



3. Ergebnisse aus den themenbezogene Foren Forum II: Tourismus/Kultur/Wirtschaft





3. Ergebnisse aus den themenbezogenen Foren Forum III: Ruhender & fließender Verkehr

Informationsforum Forum III: „Ruhender & fließender Verkehr“

Barminefreiheit

Wieviel Parkplätze stehen für die Altstadt zur Verfügung? (Wann für Verbraucher war, durch Parkplätze verschwand?) - Entlastung? (Kilometer?)

210 Parkplätze in Privatbesitz → keine echte Sicherheit von Parkplätzen als Ausgah für Altstadt (rechtlich sicher, nicht Miet)

Stellplätze (inkl. Verkehr) am Rande der Altstadt schnell ausbauen

Am Stellplätze in Altstadt zu verringern

Wichtig! Anwohner mieten können

Zu viel Nutzung (ÖPNV + ruhendes Verkehr) im Straßenquerschnitt verringert Aufenthaltsqualität

Altstadt Perspektive nur für Autoverkehr frei (meist Nutzer Rad, FußB, ÖPNV)

Lärmbelastung durch Straßenbahn Kietzer Str., Kirchstraße

Bus nach Müggelheim soll über die Altstadt fahren

Haltestellenverlagerung von Kirchstraße → Schlüssel-Platz?

Fahrspuren (Dammbrücke) mau.org (pro Rad-) mau.org (pro Rad-)

Falschparker u.a. Fußgängerzone Ausfahrt Freiheit

motorisierter Verkehr nimmt Verkehrsregeln nicht ernst - Fußgänger sind in Gefahr wo? (Müggelheim/Kietzer Rosenstr./Kreuzstr.)

Lärmbelastung durch Lange Brücke

Lärmerhöhung im Kiez durch Schlechtwetter (anstatt Windunabhängigkeit) Berliner Kissenmöbel?

Kontrolle des Abkürzungsverkehrs

Radverkehr auf Gehwegen wegen Kopfstoßgefahr + fehlender Fahrradmarkierungen

gemeinsam geh- + Radwege

Kopfstoßgefahr + fehlender Fahrradmarkierungen

Radwege auf Brücken in den auf Fahrbahn gelenkt = Gefahr!

Regeln

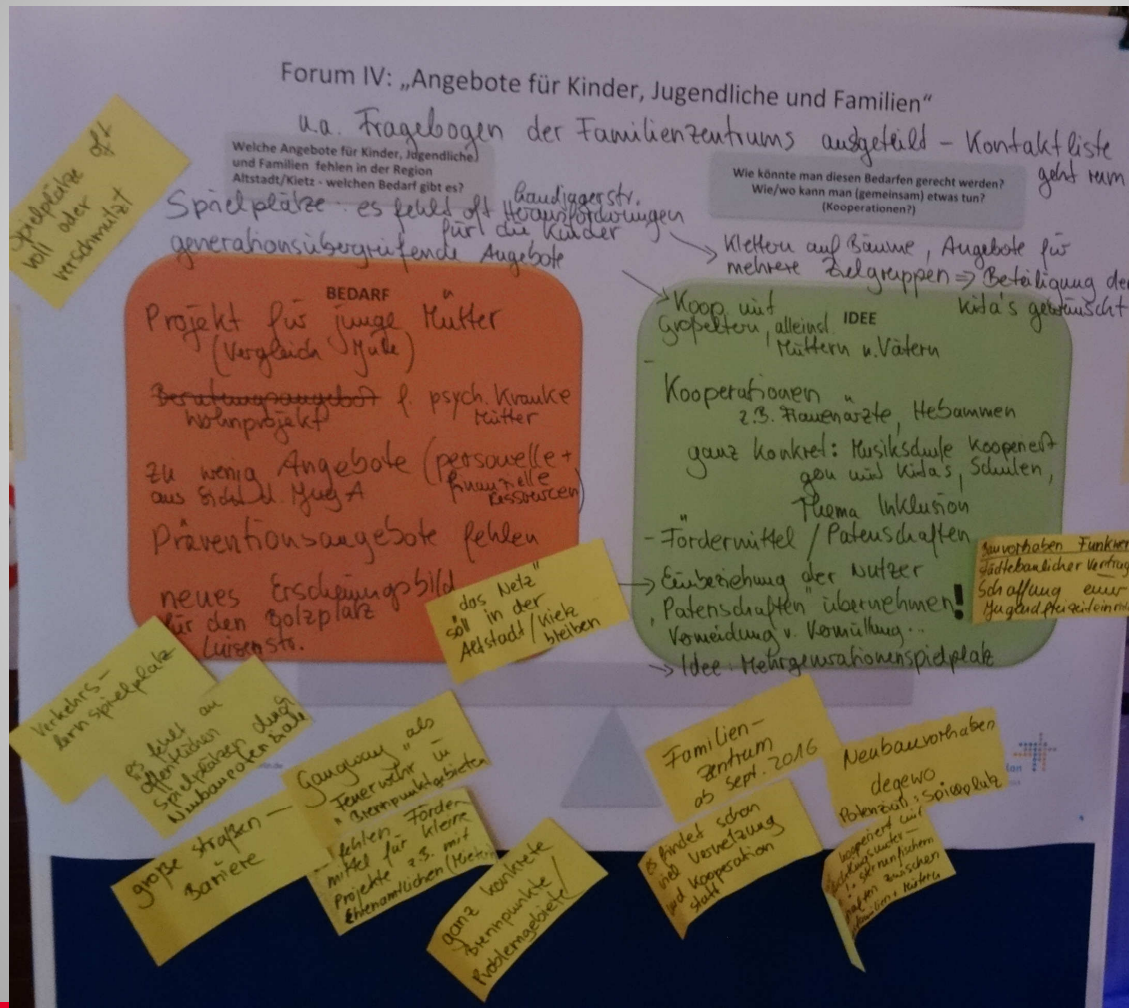
- Keine „Killerphrasen“
- Kurz & Knapp
- nur W-Fragen
- respektvoll + wertschätzend

Plan Verkehrsorganisation Altstadt muss aktualisiert werden (Reaktiv!) - Verkehrsplanung

Ortsteilkonferenz Altstadt/Kietz 05.07.2016
Regionalkoordinatorin Jacqueline Kreutzke
Tel: 030 9020 2204
E-Mail: jacqueline.kreutzke@ra-ko-berlin.de
Internet: www.altstadt-kietz.de



3. Ergebnisse aus den themenbezogene Foren Forum IV: Angebote für Kinder, Jugendliche und Familien





- **Dokumentation der Ortsteilkonferenz Altstadt/Kietz demnächst unter:**
www.berlin.de/tk-spk (Region Altstadt/Kietz)
- **Verarbeitung der Dokumentation im Bezirksregionenprofil Altstadt/Kietz**

Danke für Ihre Aufmerksamkeit und Ihr Engagement!

Ansprechpartnerin:

Bezirksamt Treptow-Köpenick
Sozialraumorientierte Planungscoordination

Regionalkoordinatorin Jacqueline Kreische

Neue Krugallee 4, 12435 Berlin
Tel: (030) 90297 2204
E-Mail: jacqueline.kreische@ba-tk.berlin.de
Internet: www.berlin.de/tk-spk