










Einschulungsbereich der Schule am Altglienicker Wasserturm (09G13) Grundschule zum Schuljahr 2025/26



Zeichenerklärung

- | | |
|---|---|
|  | Prognoseraum Treptow-Köpenick 1 - Bezirksregion 01 - 04 |
|  | Prognoseraum Treptow-Köpenick 2 - Bezirksregion 05 - 08 |
|  | Prognoseraum Treptow-Köpenick 3 - Bezirksregion 09 - 12 |
|  | Prognoseraum Treptow-Köpenick 4 - Bezirksregion 13 - 16 |
|  | Prognoseraum Treptow-Köpenick 5 - Bezirksregion 17 - 20 |
-
- | | | | | | |
|---|----------------------------|---|-------------------------|---|--------------------------|
|  | Grundschule |  | Gymnasium |  | Gemeinschaftsschule |
|  | Integrierte Sekundarschule |  | Förderzentrum |  | Zentralverwaltete Schule |
|  | Zweiter Bildungsweg |  | Geplanter Schulstandort | | |
-  Schuleinzugsbereich

Quelle: - Geoportal Berlin / Lebensweltlich orientierte Räume (LOR) (01.01.2021), Stand: 01.01.2023, Urheber: Amt für Statistik Berlin-Brandenburg;
 - Datenlizenz Deutschland - Version 3.0 (<https://creativecommons.org/licenses/by/3.0/de/>)
 - Schulstandorte und Einschulungsbereiche - Schuljahr 2025/2026:
 - BA Treptow-Köpenick, Schul- und Sportamt, FB Schule, Stand: Juni 2024
 - geplante Schulstandorte: BA Treptow-Köpenick, Schul- und Sportamt, FB Schule Stand: Juni 2024
 - Kartengrundlage: Bezirkskarte Treptow-Köpenick 1:20 000 (Stand: Mai 2024)