

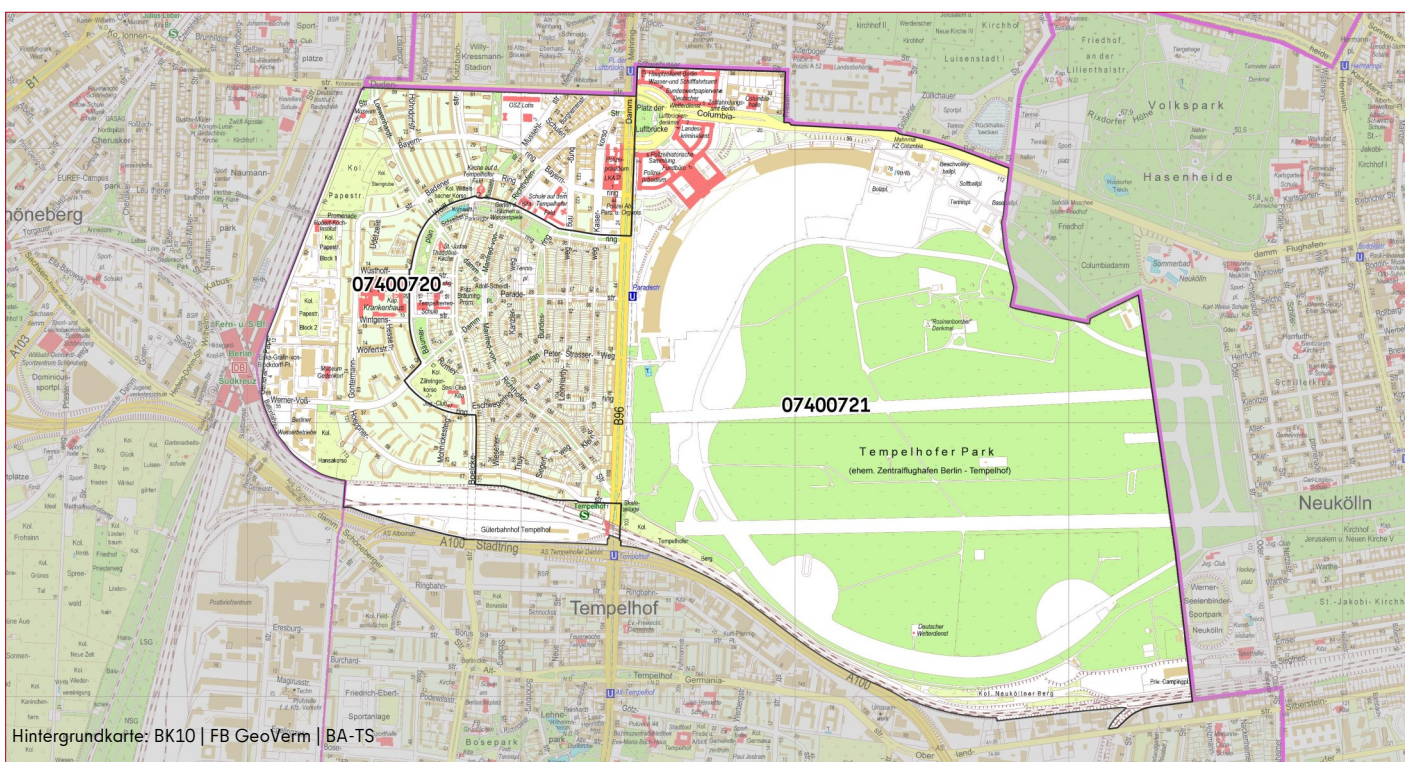
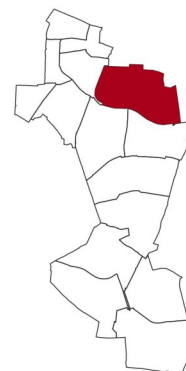
## Bezirksregion Tempelhof Nord (074007)

**Planungsräume (PLR)** 07400720 Gontermannstraße

07400721 Paradestraße

**Gebietsgröße** 546,6 ha (RBS-Fläche 30.06.2024)

**Einwohnerzahl** 19.297 (Einwohnerregisterstatistik am 31.12.2023)



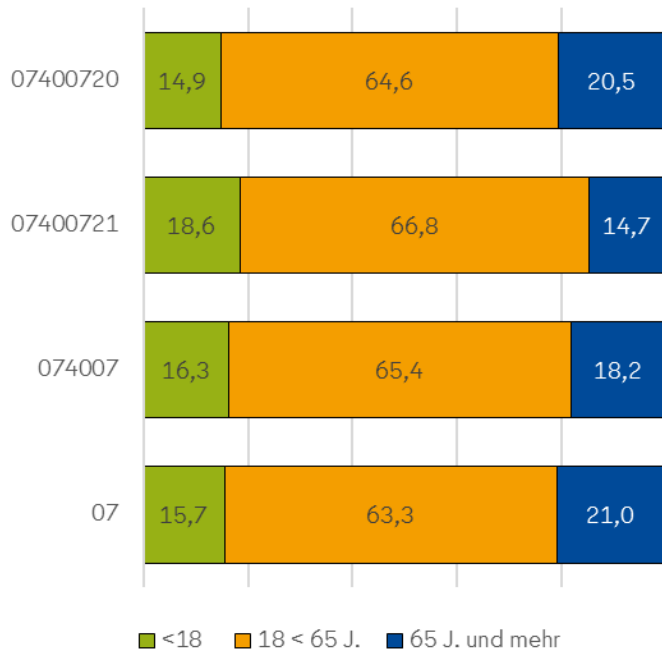
### Lage und städtebauliche Struktur der Bezirksregion

Im Norden grenzt die Bezirksregion an den Bezirk Friedrichshain-Kreuzberg, im Osten an den Bezirk Neukölln. Im Westen sowie im Süden bilden die S-Bahnleise den Rahmen.

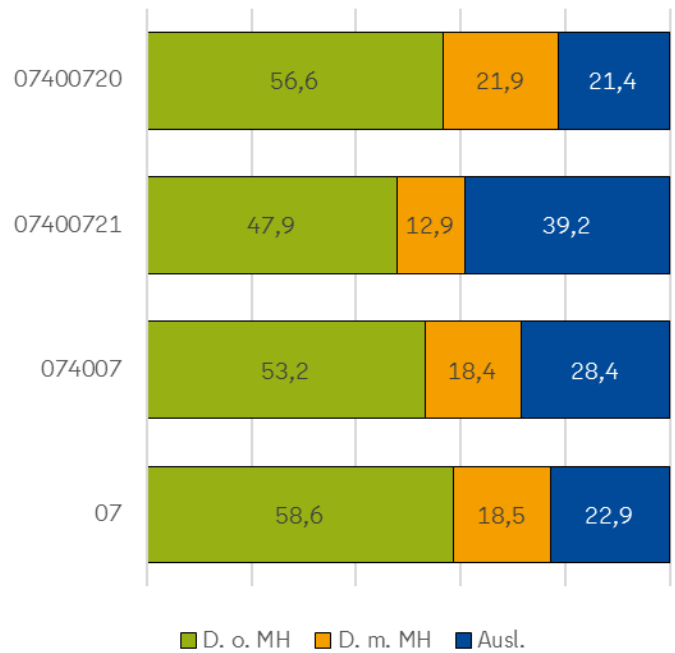
Die Wohnsiedlungsstruktur des Gebiets westlich des Tempelhofer Damms weist als Hauptprägung den Siedlungsbau der 50er Jahre und als Nebenprägung Siedlungsbau der 20er-30er Jahre auf. Verdichtete Blockrandbebauung und Einfamilienhausgebiete ergänzen die Wohnsiedlungsstruktur.

Die sogenannte Gartenstadt Neu-Tempelhof wird aufgrund der relativ einheitlichen Bebauung und vieler Parks als eine ruhige und grüne Wohngegend in zentraler Lage wahrgenommen. Seit 2021 gibt es an der Dudenstraße im Norden der Region das Projekt „Quartiersort Dudenschänke“, das Kiezkultur und nachbarschaftliche Begegnungen fördert über das Programm Freiwilliges Engagement in Nachbarschaften (FEIN). Östlich des Tempelhofer Damms sind das Tempelhofer Feld und das ehemalige Flughafen Gebäude prägend als überregionale Freizeit- und Veranstaltungsfläche.

## Altersstruktur in %



## Anteil von Personen mit Migrationshintergrund in %



## Einwohnerzahl und Entwicklung

	Stand 31.12.2023	Veränderung zu 2022 in %	Veränderung zu 2018 in %
07400720	11.784	-1,5	-3,0
07400721	7.513	21,4	14,1
074007	19.297	6,3	3,0
07	355.868	0,6	1,3

## Anteil der Einwohner\_innen mit mindestens fünf Jahren Wohndauer an derselben Adresse in %

