

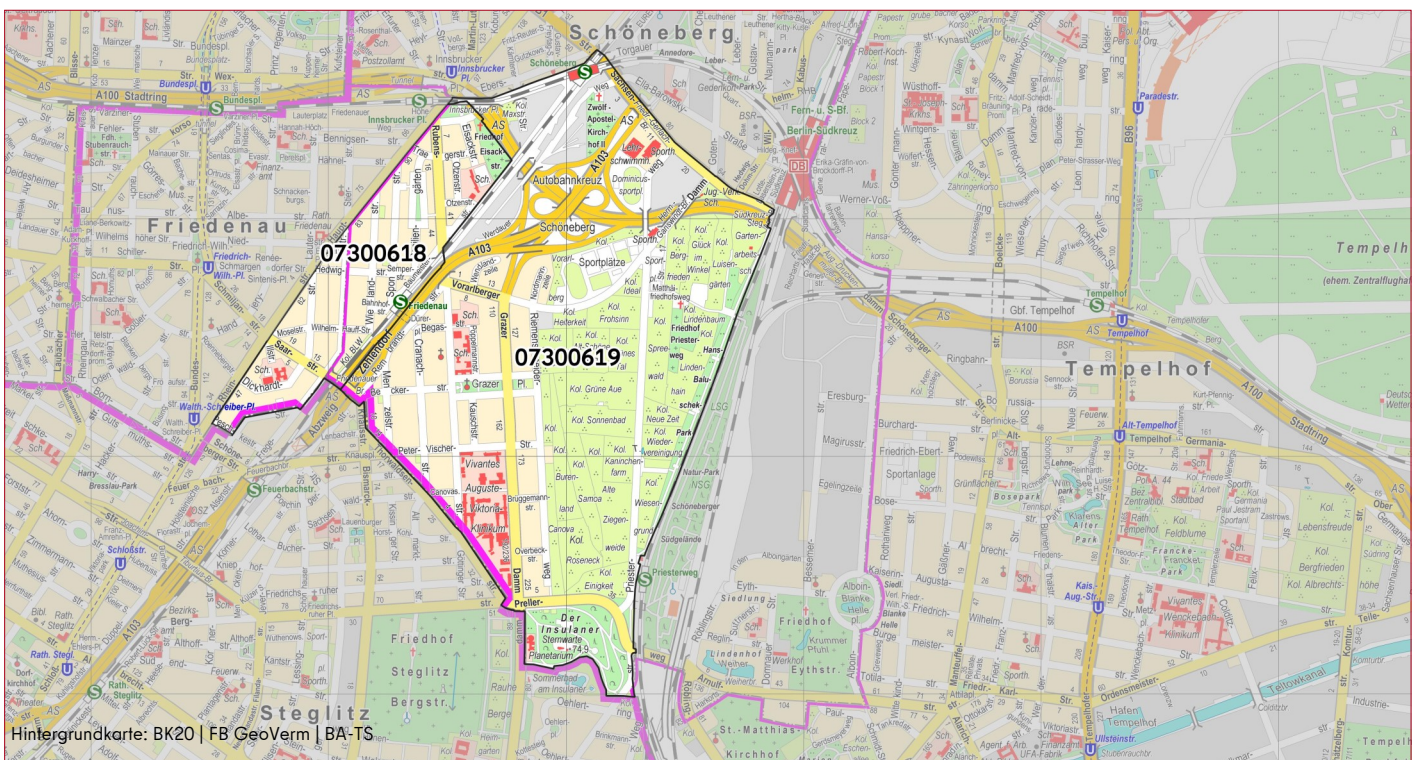
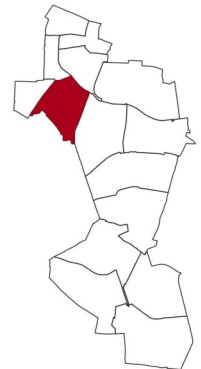
## Bezirksregion Friedenau Ost (073006)

Planungsräume (PLR) 07300618 Ceciliengärten

07300619 Grazer Platz

Gebietsgröße 314,1 ha (RBS-Fläche 30.06.2024)

Einwohnerzahl 21.528 (Einwohnerregisterstatistik am 31.12.2023)



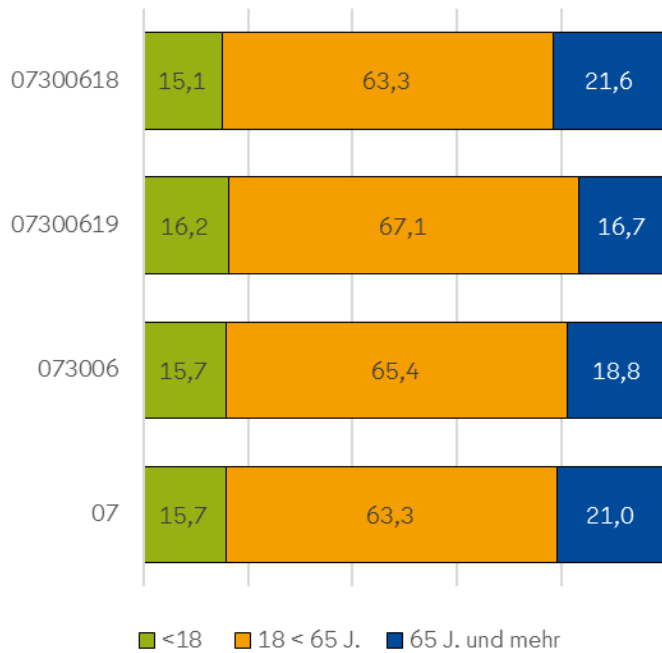
### Lage und städtebauliche Struktur der Bezirksregion

Die Bezirksregion erstreckt sich südlich des Sachsendamms. Die östliche Grenze ist der Natur-Park Südgelände und die südliche der „Insulaner“, der älteste Trümmerberg Berlins. Von dort aus Richtung Westen bildet die Thorwaldsenstraße die Grenze zum Nachbarbezirk Steglitz-Zehlendorf. Auf der anderen Seite Stadtautobahn und verläuft die Grenze vom Walter-Schreiber Platz Richtung Norden an der Rheinstraße / Hauptstraße entlang bis zum Innsbrucker Platz.

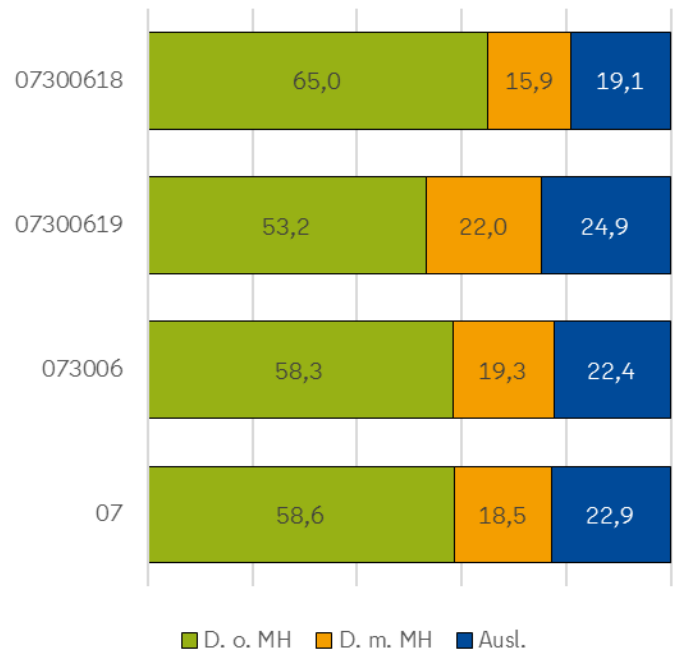
Friedenau Ost wird nördlich durch das Autobahnkreuz Kreuz Schöneberg sowie durch den mehrspurigen Zubringer Grazer Damm geprägt. Weitere 30 Prozent der Fläche der Bezirksregion bestehen aus Kleingärten, die in einem Verbund im östlichen Teil der Region liegen.

Im westlichen Teil der Bezirksregion Friedenau Ost liegt die denkmalgeschützte in den 20er Jahren entstandene Siedlung Ceciliengärten, ein als Gartenstadt konzipiertes Ensemble. Die um den Grazer Platz, östlich der Rubenstraße entstanden Siedlungen sind heute ebenfalls als Baudenkmal gelistet.

## Altersstruktur in %



## Anteil von Personen mit Migrationshintergrund in %



## Einwohnerzahl und Entwicklung

|          | Stand<br>31.12.2023 | Veränderung<br>zu 2022 in % | Veränderung<br>zu 2018 in % |
|----------|---------------------|-----------------------------|-----------------------------|
| 07300618 | 9.316               | -0,2                        | -1,3                        |
| 07300619 | 12.212              | -0,4                        | -1,5                        |
| 0730006  | 21.528              | -0,3                        | -1,4                        |
| 07       | 355.868             | 0,6                         | 1,3                         |

## Anteil der Einwohner\_innen mit mindestens fünf Jahren Wohndauer an derselben Adresse in %

