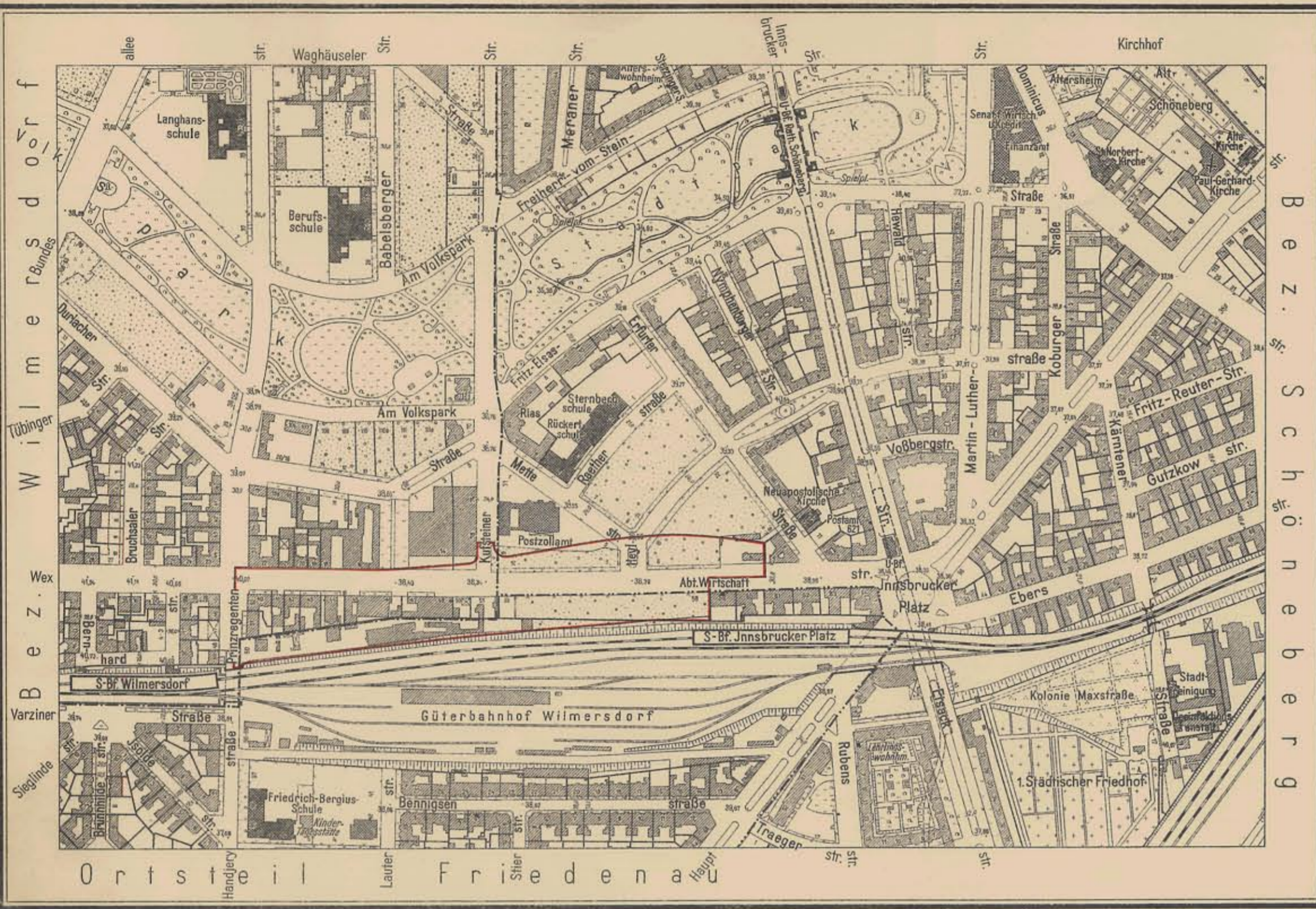


Übersichtskarte 1:5000



Der Bebauungsplan hat die Zustimmung der Bezirksverordnetenversammlung mit Beschluß Nr. 2/188 vom 29. 1. 1964 erhalten und wurde in der Zeit vom 24. 2. 1964 bis 24. 3. 1964 öffentlich ausgelegt.

Berlin-Schöneberg, den 1. April 1964  
 Bezirksamt Schöneberg  
 Abt. Bau- und Wohnungswesen  
 Amt für Stadtplanung  
 gez. Lür  
 Amtsleiter

Der Bebauungsplan hat die Zustimmung der Bezirksverordnetenversammlung mit Beschluß Nr. 192 vom 16. 1. 1964 erhalten und wurde in der Zeit vom 24. 2. 1964 bis 24. 3. 1964 öffentlich ausgelegt.

Berlin-Wilmersdorf, den 1. April 1964  
 Bezirksamt Wilmersdorf  
 Abt. Bau- und Wohnungswesen  
 Amt für Stadtplanung  
 gez. Heidecke  
 Amtsleiter

Der Bebauungsplan ist auf Grund des §10 des Bundesbaugesetzes vom 23. Juni 1960 (BGBl. I S. 341/GVBl. S. 665, 1077) in Verbindung mit §4 des Gesetzes zur Ausführung des Bundesbaugesetzes vom 21. Oktober 1960 (GVBl. S. 1080) durch Verordnung vom heutigen Tage festgesetzt worden.

Berlin, den 18. Juni 1964  
 Der Senator für Bau- u. Wohnungswesen  
 gez. Schwedler  
 Die Verordnung ist am 2. 7. 1964 im Gesetz- und Verordnungsblatt für Berlin auf S. 696 verkündet worden.

Planergänzungsbestimmung

- Die Einteilung des Straßenraumes ist nicht Gegenstand der Festsetzung.

Zu diesem Bebauungsplan gehören:

- ein Eigentümerverzeichnis
- ein Blatt Längenprofil

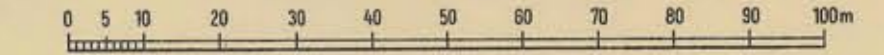
Pn	y	x
B 3259	749,05	6 870,26
3260	749,51	874,23
3251	562,83	870,75
3265	553,01	872,44
3273	459,96	860,77
3270	459,84	861,76
3263	459,72	862,76
3247	236,41	823,78
3243	142,00	803,28
3233	018,96	788,93

# Abzeichnung

## Bebauungsplan XI-10

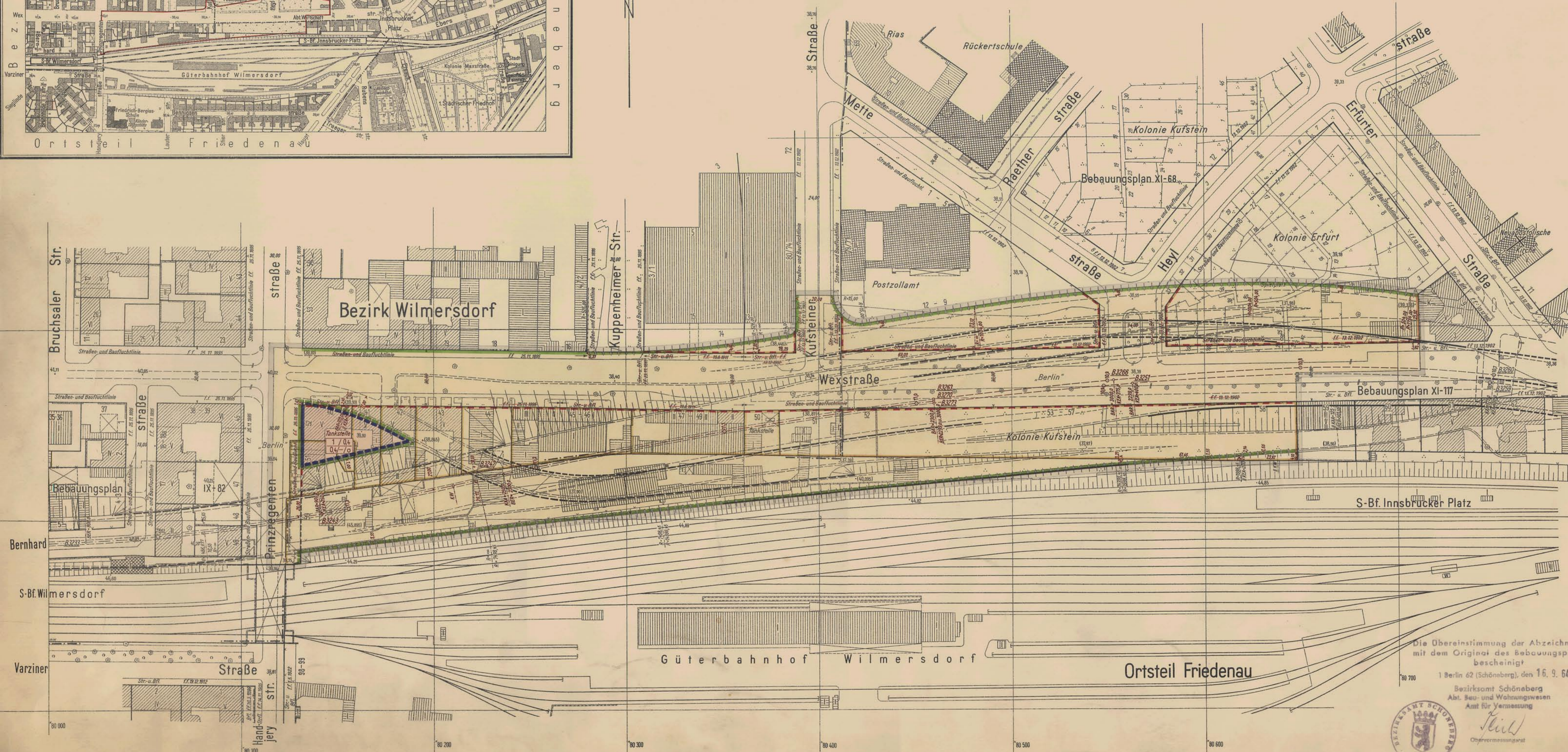
für den  
 Stadtring Berlin  
 zwischen  
 der Prinzregentenstraße und der Erfurter Straße  
 in den Bezirken Schöneberg und Wilmersdorf

Maßstab 1:1000



Zeichenerklärung

- A. Festsetzungen**
- Begrenzungslinien
    - festzusetzen
    - aufzuheben
  - Beschränkungen
    - Überbaubare Flächen
      - 1. Art der Nutzung
      - 2. Maß der Nutzung
    - Nicht überbaubare Flächen, Verkehrsflächen, Grünflächen usw.
- B. Nachrichtliche Eintragungen**
- Gebäude
    - Bestand mit Geschöszahl
    - Grenzen usw.
- Legende:**
- Geltungsbereichsgrenze
  - Straßen- u. Baufluchtlinie
  - Straßenbegrenzungslinie
  - Straßenbegrenzungslinie (bisher Straßenfluchtlinie)
  - Baugrenze
  - Baugrenze (bisher Baufluchtlinie)
  - Zu- und Ausfahrtsverbot
  - Mischgebiet (MI)
  - Zulässige Anzahl der Vollgeschosse / Grundflächenzahl / Geschözfächenzahl / Baumassenzahl / Bauweise
  - öffentliche Straßen, Wege und Plätze
  - Wohn- und Mischbauten
  - Geschäfts-, Lager-, Gewerbebauten
  - öffentliche Gebäude
  - Bezirksgrenze
  - Ortssteilgrenze
  - Grundstücksgrenze
  - Eigentumsgrenze
  - Bordkannte
  - Gleisachse
  - Brücke
  - geschützte Bäume (Baumschutzverordnung)



Aufgestellt:  
 Bezirksamt Schöneberg, Abt. Bau- und Wohnungswesen  
 Amt für Vermessung  
 gez. Teich  
 Amtsleiter

Amt für Stadtplanung  
 gez. Lür  
 Amtsleiter  
 Berlin-Schöneberg, den 28. November 1963  
 gez. Grabowski  
 Bezirksstadtrat

Bezirksamt Wilmersdorf, Abt. Bau- und Wohnungswesen  
 Amt für Vermessung  
 gez. Kunze  
 Amtsleiter

Amt für Stadtplanung  
 gez. Heidecke  
 Amtsleiter  
 Berlin-Wilmersdorf, den 28. November 1963  
 gez. Doetschner  
 Bezirksstadtrat

Die Übereinstimmung der Abzeichnung mit dem Original des Bebauungsplans bescheinigt  
 1 Berlin 62 (Schöneberg), den 16. 9. 64  
 Bezirksamt Schöneberg  
 Abt. Bau- und Wohnungswesen  
 Amt für Vermessung  
 gez. Heidecke  
 Obervermessungsamt

