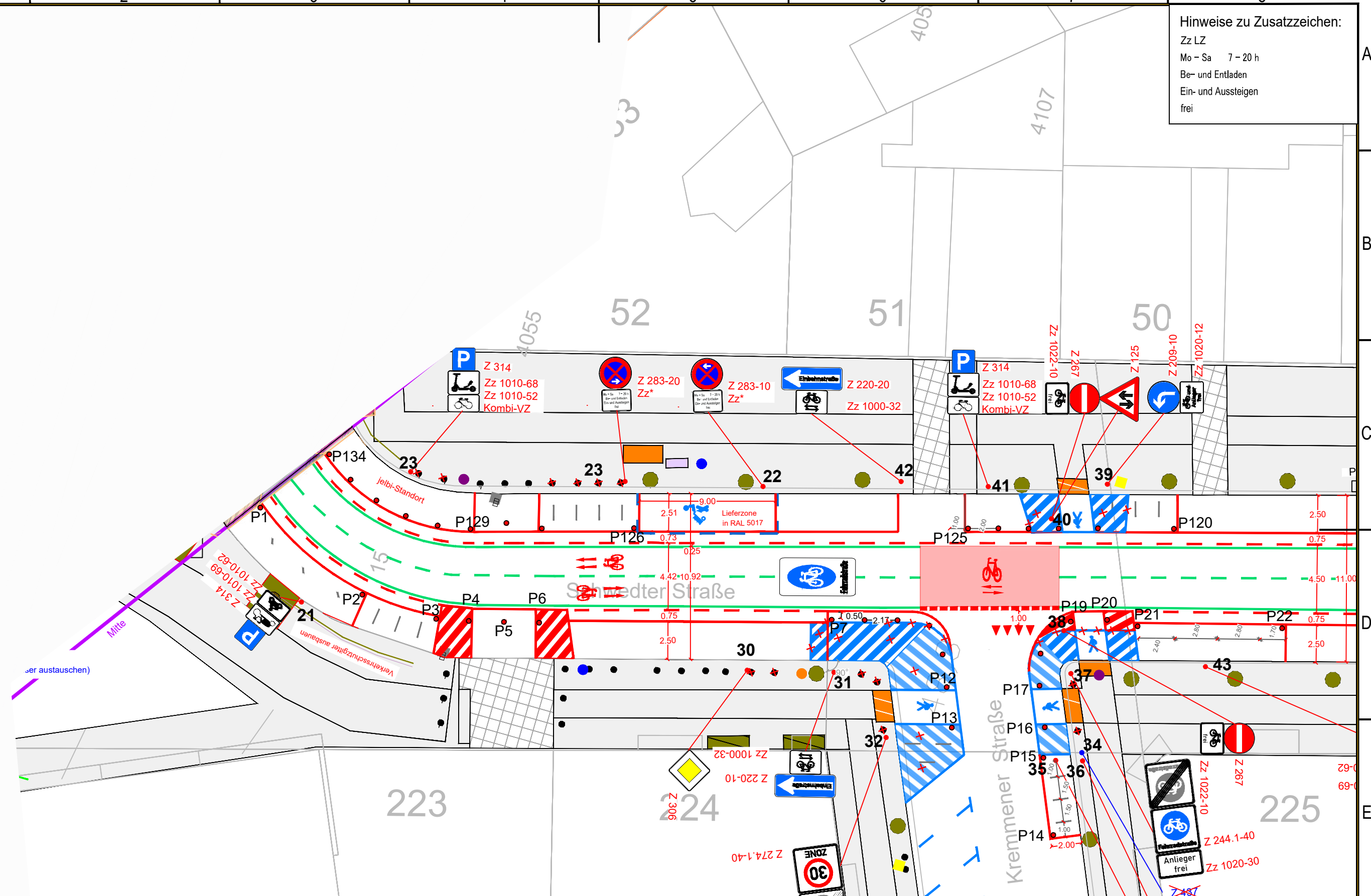


Hinweise zu Zusatzzeichen:
 Zz LZ
 Mo - Sa 7 - 20 h
 Be- und Entladen
 Ein- und Aussteigen
 frei



Zeichenerklärung	
	Z 205 vorhandene Markierung / Beschilderung
	Z 205 vorhandene Markierung / Beschilderung abordnen / entfernen
	Z 205 geplante Markierung / Beschilderung
	Z 205 Markierung/ Beschilderung - Anordnung durch Pankow, hier nur Entwurf
	geplanter Sperrpfosten Z 600
	vorhandener Sperrpfosten ausbauen

Hinweise:
 - Bestand ist nicht vollumfänglich dargestellt (Gehwegüberfahrten, Verkehrszeichen) !
 - Plangrundlagen sind keine Vermessungen.

Plangrundlagen:
 Straßenbefahrung 2014
 LSA-Bestandspläne
 - LP 9 Stand 07.07.2022
 - LP 12 Stand 29.06.2009

Blattgröße	DIN A3	
Entwurf	Gezeichnet	
	Bearbeitet	11.07.2024
	Geprüft	
Maßstab	Bauleitung	
	1:250	

Bezirksamt Mitte

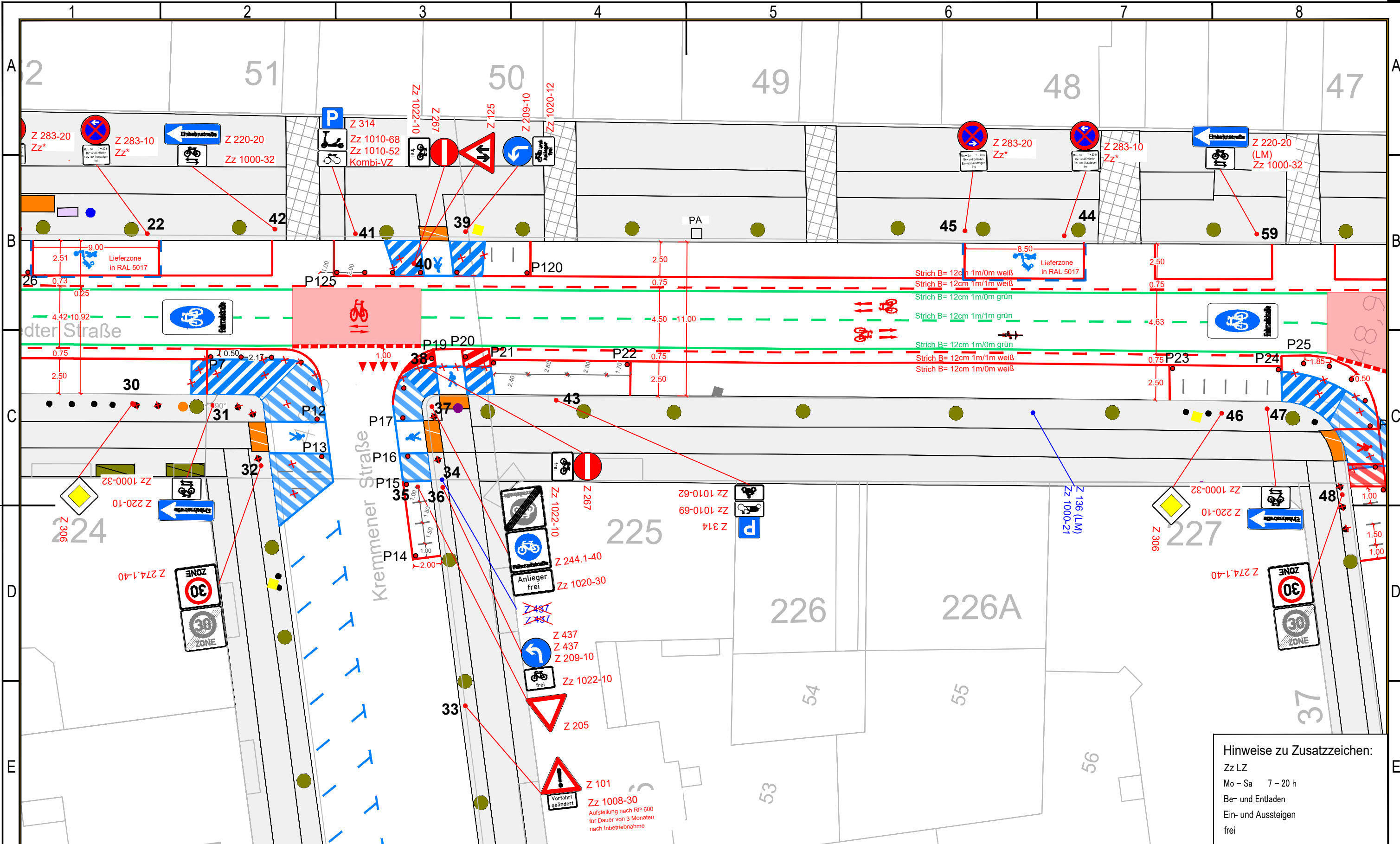
BERLIN

Bezirksamt Mitte von Berlin
 Straßen- und Grünflächenamt

Fahrradstraße Schwedterstraße

Zeichnungs- Nummer	Schwedter Blatt 02/13
Ortsteil	Mitte

DIN EN ISO 5457, DIN 824-B IB-HS-12



Hinweise zu Zusatzzeichen:
 Zz LZ
 Mo - Sa 7 - 20 h
 Be- und Entladen
 Ein- und Aussteigen
 frei

Zeichenerklärung	
	Z 205 vorhandene Markierung / Beschilderung
	Z 205 vorhandene Markierung / Beschilderung abordnen / entfernen
	Z 205 geplante Markierung / Beschilderung
	Z 205 Markierung/ Beschilderung - Anordnung durch Pankow, hier nur Entwurf
	geplanter Sperrpfosten Z 600
	vorhandener Sperrpfosten ausbauen

Hinweise:
 - Bestand ist nicht vollumfänglich dargestellt (Gehwegüberfahrten, Verkehrszeichen) !
 - Plangrundlagen sind keine Vermessungen.

Plangrundlagen:
 Straßenbefahrung 2014
 LSA-Bestandspläne
 - LP 9 Stand 07.07.2022
 - LP 12 Stand 29.06.2009

Blattgröße	DIN A3	
Entwurf	Gezeichnet	
	Bearbeitet	11.07.2024
	Geprüft	
Maßstab	Bauleitung	
	1:250	

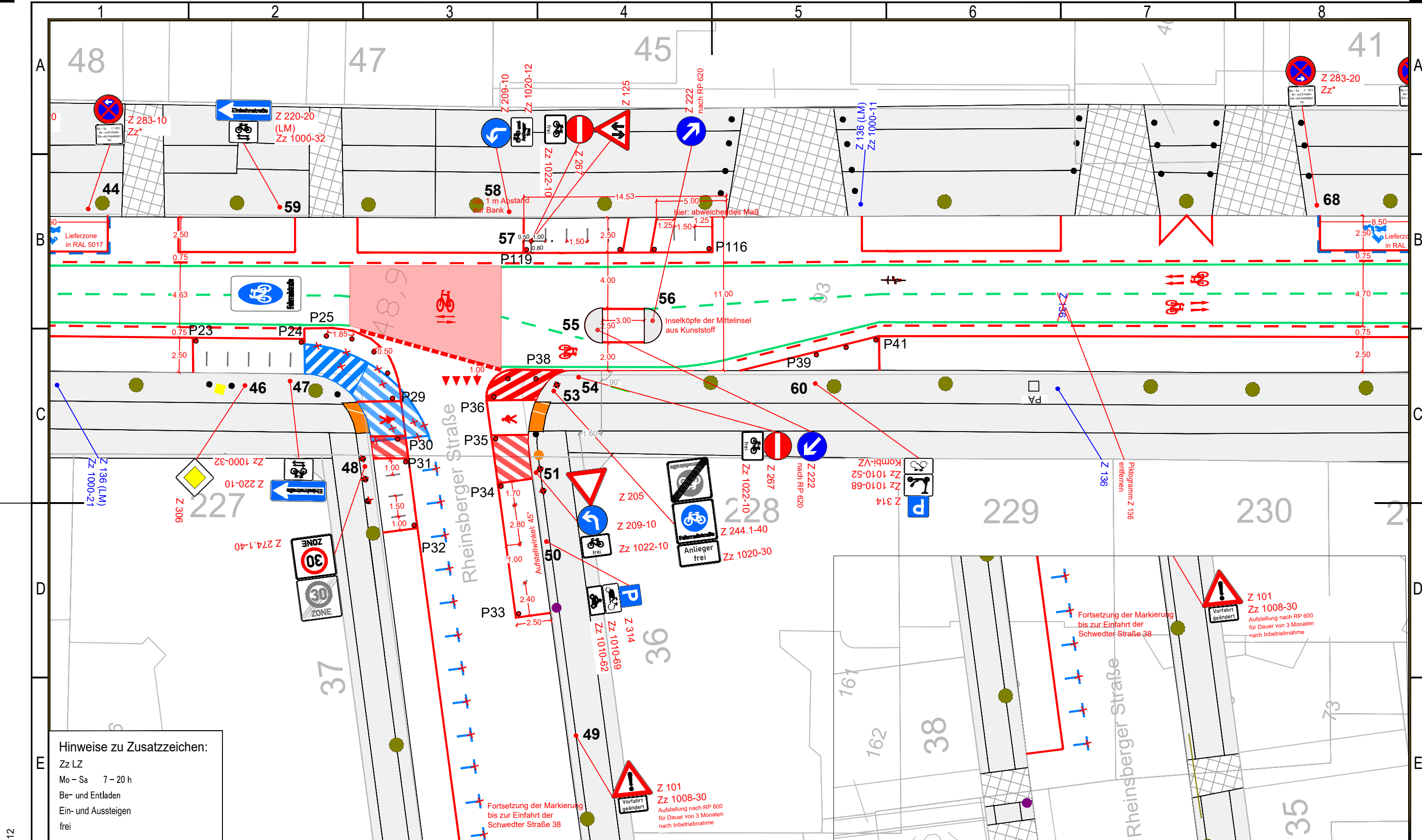
Bezirksamt Mitte

BERLIN

Bezirksamt Mitte von Berlin
 Straßen- und Grünflächenamt

Fahrradstraße Schwedterstraße

Zeichnungs- Nummer	Schwedter Blatt 03/13
Ortsteil	Mitte



Hinweise zu Zusatzzeichen:
 Zz LZ
 Mo - Sa 7 - 20 h
 Be- und Entladen
 Ein- und Aussteigen
 frei

Zeichenerklärung	
	vorhandene Markierung / Beschilderung
	vorhandene Markierung / Beschilderung abordnen / entfernen
	geplante Markierung / Beschilderung
	Markierung/ Beschilderung - Anordnung durch Pankow, hier nur Entwurf
	geplanter Sperrpfosten Z 600
	vorhandener Sperrpfosten ausbauen

Hinweise:
 - Bestand ist nicht vollumfänglich dargestellt (Gehwegüberfahrten, Verkehrszeichen) !
 - Plangrundlagen sind keine Vermessungen.

Plangrundlagen:
 Straßenbefahrung 2014
 LSA-Bestandspläne
 - LP 9 Stand 07.07.2022
 - LP 12 Stand 29.06.2009

Blattgröße	DIN A3	
Entwurf	Gezeichnet	
	Bearbeitet	11.07.2024
	Geprüft	
Maßstab	Bauleitung	
	1:250	

Bezirksamt Mitte

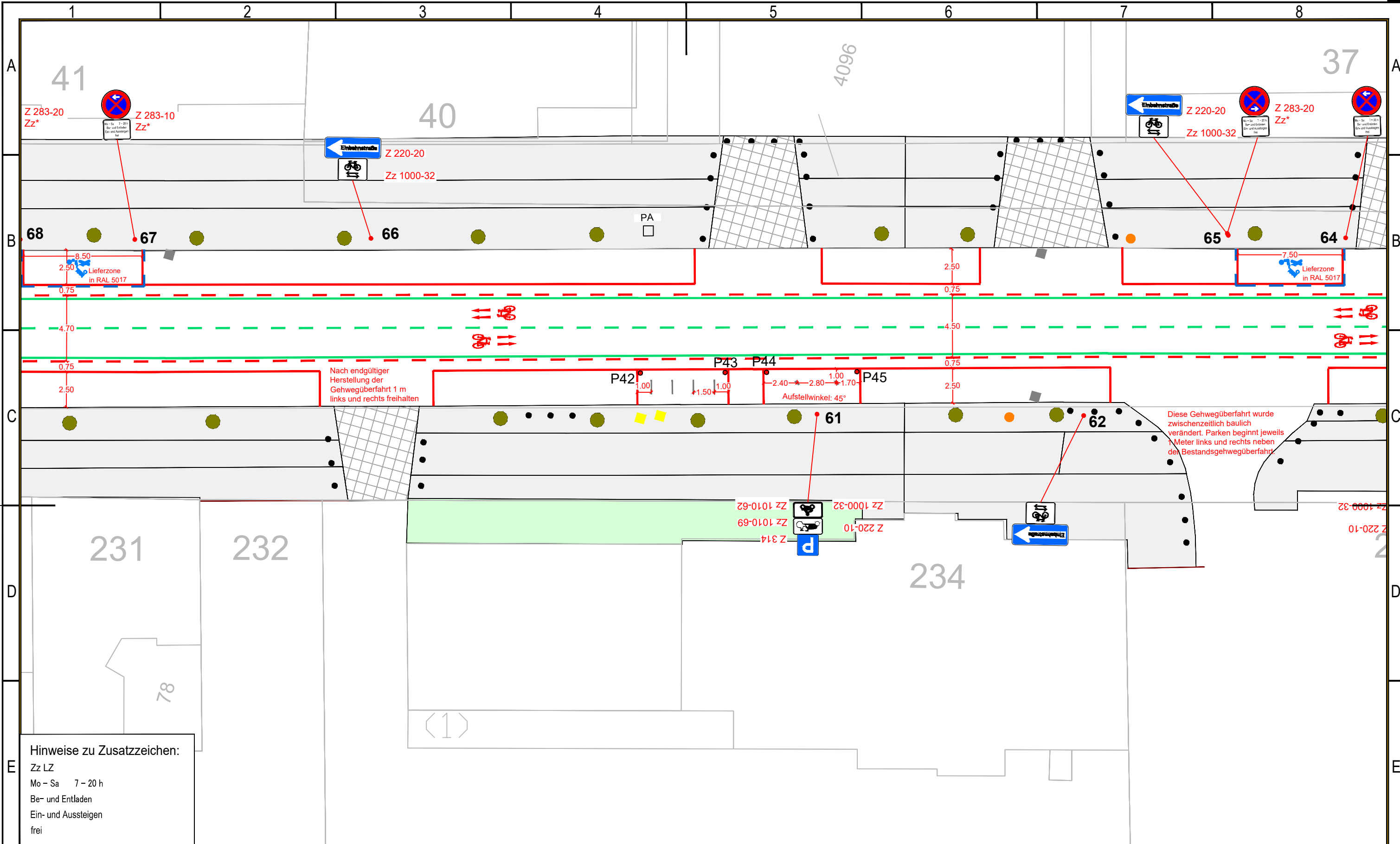
BERLIN

Bezirksamt Mitte von Berlin
 Straßen- und Grünflächenamt

Fahrradstraße Schwedterstraße

Zeichnungs- Nummer	Schwedter Blatt 04/13
Ortsteil	Mitte

DIN EN ISO 5457, DIN 824-B IB-HS-12



Hinweise zu Zusatzzeichen:
 Zz LZ
 Mo - Sa 7 - 20 h
 Be- und Entladen
 Ein- und Aussteigen
 frei

Zeichenerklärung	
	Z 205 vorhandene Markierung / Beschilderung
	Z 205 vorhandene Markierung / Beschilderung abordnen / entfernen
	Z 205 geplante Markierung / Beschilderung
	Z 205 Markierung/ Beschilderung - Anordnung durch Pankow, hier nur Entwurf
	geplanter Sperrpfosten Z 600
	vorhandener Sperrpfosten ausbauen

Hinweise:
 - Bestand ist nicht vollumfänglich dargestellt (Gehwegüberfahrten, Verkehrszeichen) !
 - Plangrundlagen sind keine Vermessungen.

Plangrundlagen:
 Straßenbefahrung 2014
 LSA-Bestandspläne
 - LP 9 Stand 07.07.2022
 - LP 12 Stand 29.06.2009

Blattgröße	DIN A3
Entwurf	Gezeichnet
	Bearbeitet 11.07.2024
	Geprüft
Maßstab	Bauleitung
	1:250

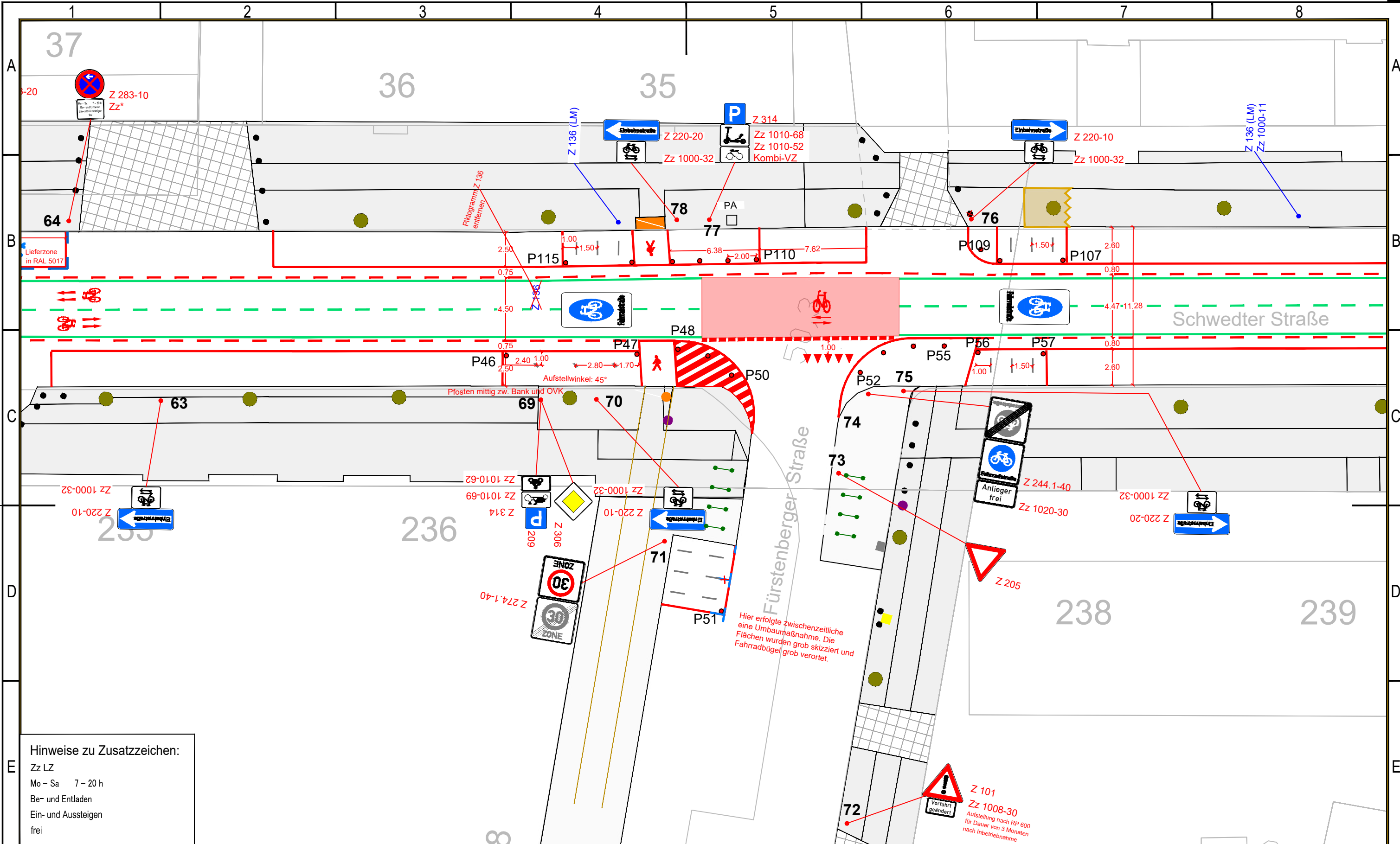
Bezirksamt Mitte

BERLIN

Bezirksamt Mitte von Berlin
Straßen- und Grünflächenamt

Fahrradstraße Schwedterstraße

Zeichnungs- Nummer	Schwedter Blatt 05/13
Ortsteil	Mitte



Hinweise zu Zusatzzeichen:
 Zz LZ
 Mo - Sa 7 - 20 h
 Be- und Entladen
 Ein- und Aussteigen
 frei

Zeichenerklärung	
	vorhandene Markierung / Beschilderung
	vorhandene Markierung / Beschilderung abordnen / entfernen
	geplante Markierung / Beschilderung
	Markierung/ Beschilderung - Anordnung durch Pankow, hier nur Entwurf
	geplanter Sperrpfosten Z 600
	vorhandener Sperrpfosten ausbauen

Hinweise:
 - Bestand ist nicht vollumfänglich dargestellt (Gehwegüberfahrten, Verkehrszeichen) !
 - Plangrundlagen sind keine Vermessungen.

Plangrundlagen:
 Straßenbefahrung 2014
 LSA-Bestandspläne
 - LP 9 Stand 07.07.2022
 - LP 12 Stand 29.06.2009

Blattgröße	DIN A3	
Entwurf	Gezeichnet	
	Bearbeitet	11.07.2024
	Geprüft	
Maßstab	Bauleitung	
	1:250	

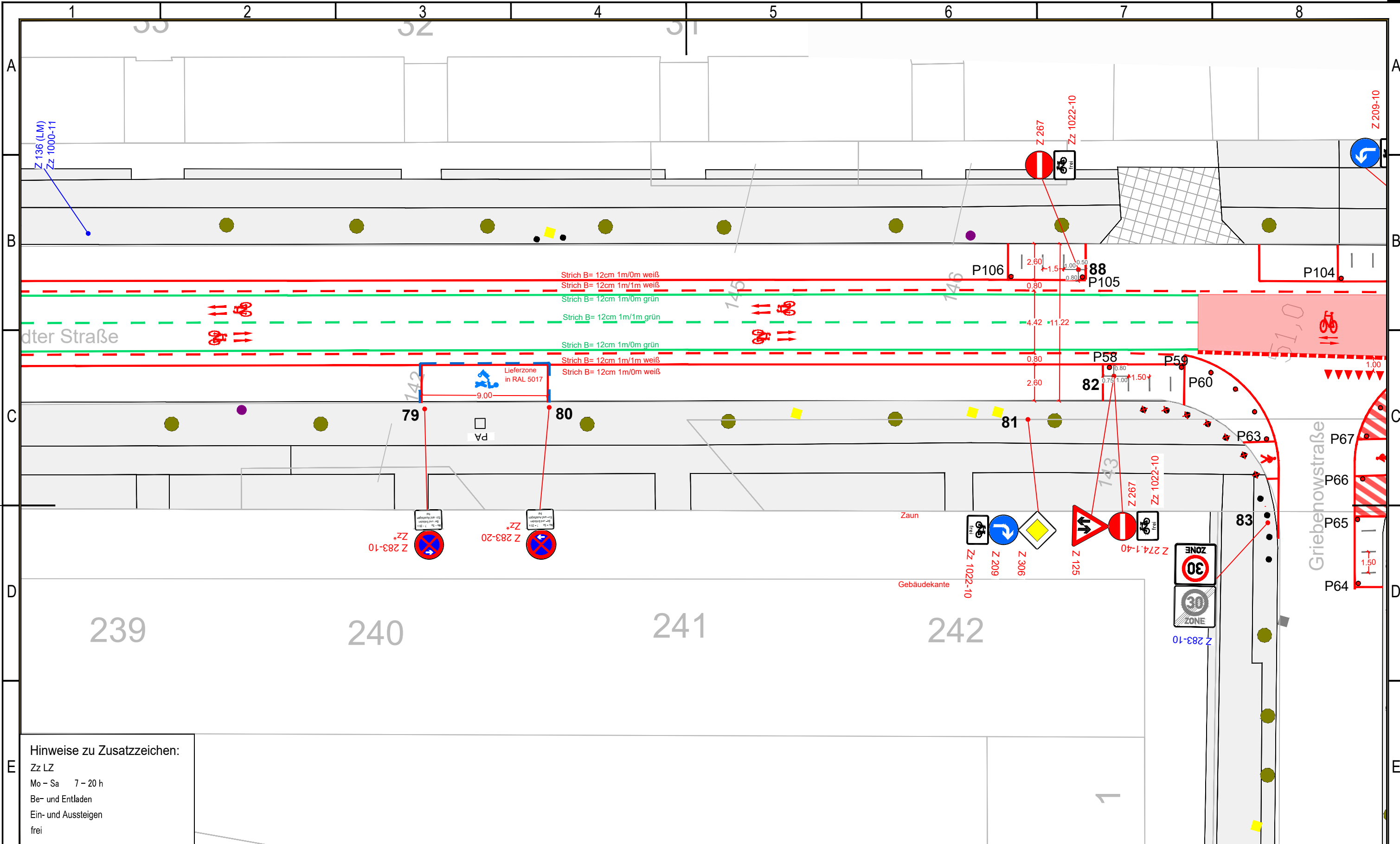
Bezirksamt Mitte

BERLIN

Bezirksamt Mitte von Berlin
 Straßen- und Grünflächenamt

Fahrradstraße Schwedterstraße

Zeichnungs- Nummer	Schwedter Blatt 06/13
Ortsteil	Mitte



Hinweise zu Zusatzzeichen:
 Zz LZ
 Mo – Sa 7 – 20 h
 Be- und Entladen
 Ein- und Aussteigen
 frei

Zeichenerklärung	
	vorhandene Markierung / Beschilderung
	vorhandene Markierung / Beschilderung abordnen / entfernen
	geplante Markierung / Beschilderung
	Markierung/ Beschilderung - Anordnung durch Pankow, hier nur Entwurf
	geplanter Sperrpfosten Z 600
	vorhandener Sperrpfosten ausbauen

Hinweise:
 - Bestand ist nicht vollumfänglich dargestellt (Gehwegüberfahrten, Verkehrszeichen) !
 - Plangrundlagen sind keine Vermessungen.

Plangrundlagen:
 Straßenbefahrung 2014
 LSA-Bestandspläne
 - LP 9 Stand 07.07.2022
 - LP 12 Stand 29.06.2009

Blattgröße	DIN A3	
Entwurf	Gezeichnet	
	Bearbeitet	11.07.2024
	Geprüft	
Maßstab	Bauleitung	
	1:250	

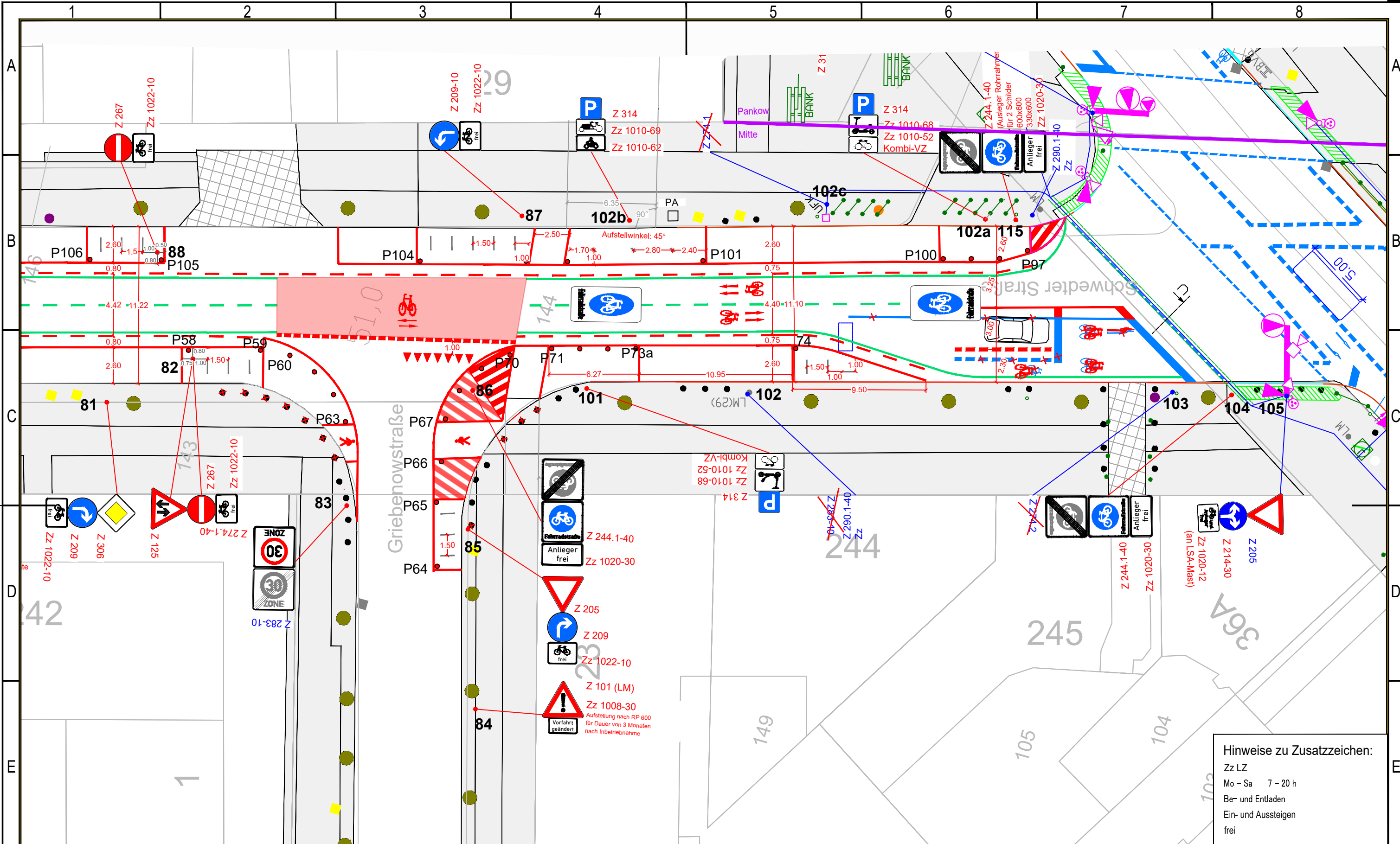
Bezirksamt Mitte

BERLIN

Bezirksamt Mitte von Berlin
 Straßen- und Grünflächenamt

Fahrradstraße Schwedterstraße

Zeichnungs- Nummer	Schwedter Blatt 07/13
Ortsteil	Mitte



Hinweise zu Zusatzzeichen:
 Zz LZ
 Mo – Sa 7 – 20 h
 Be- und Entladen
 Ein- und Aussteigen
 frei

Zeichenerklärung

- / Z 205 vorhandene Markierung / Beschilderung
- / — vorhandene Markierung / Beschilderung abordnen / entfernen
- / Z 205 geplante Markierung / Beschilderung
- / Z 205 Markierung/ Beschilderung - Anordnung durch Pankow, hier nur Entwurf
- geplanter Sperrpfosten Z 600
- ⊗ vorhandener Sperrpfosten ausbauen

Hinweise:
 - Bestand ist nicht vollumfänglich dargestellt (Gehwegüberfahrten, Verkehrszeichen) !
 - Plangrundlagen sind keine Vermessungen.

Plangrundlagen:
 Straßenbefahrung 2014
 LSA-Bestandspläne
 - LP 9 Stand 07.07.2022
 - LP 12 Stand 29.06.2009

Blattgröße	DIN A3	
Entwurf	Gezeichnet	
	Bearbeitet	11.07.2024
	Geprüft	
Maßstab	Bauleitung	
	1:250	

Bezirksamt Mitte

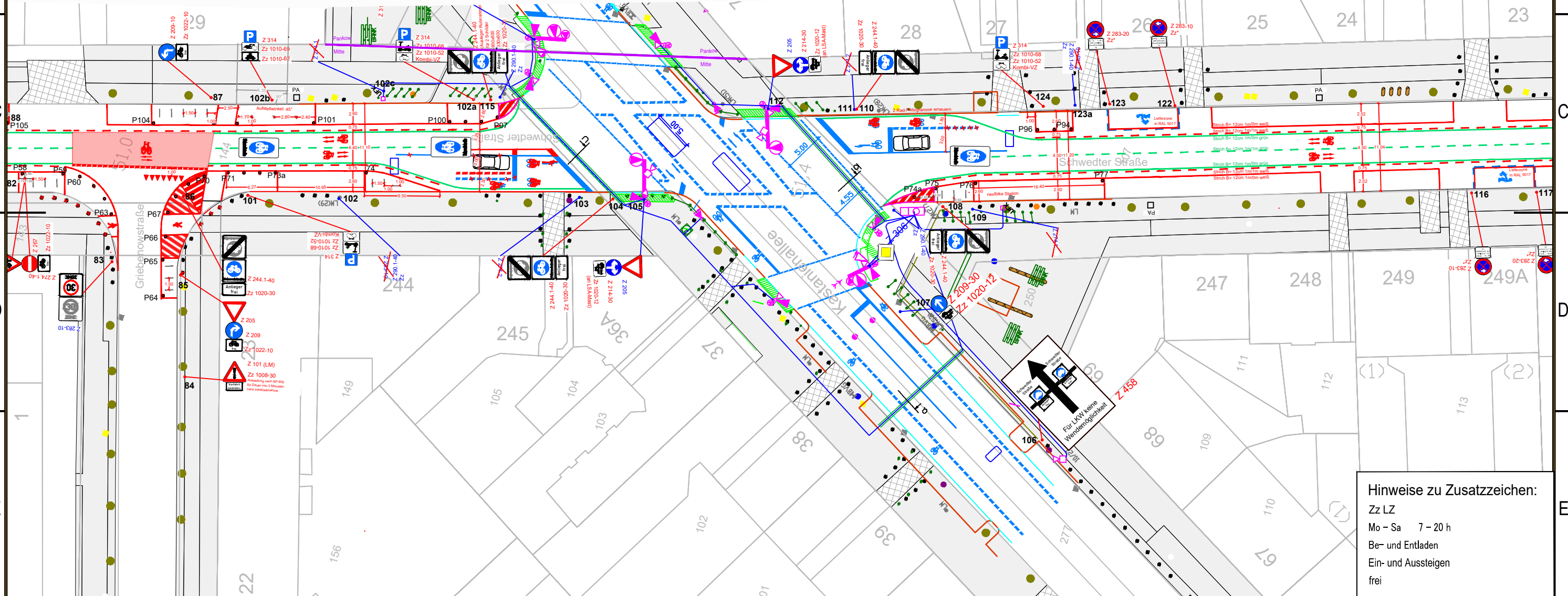
BERLIN

Bezirksamt Mitte von Berlin
 Straßen- und Grünflächenamt

Fahrradstraße Schwedterstraße

Zeichnungs- Nummer	Schwedter Blatt 08/13
Ortsteil	Mitte

Hinweis:
 LP 9 dient nur der
 Darstellung der VZ in der
 Kastanienallee



Hinweise zu Zusatzzeichen:
 Zz LZ
 Mo – Sa 7 – 20 h
 Be- und Entladen
 Ein- und Aussteigen
 frei

Zeichenerklärung	
	vorhandene Markierung / Beschilderung
	vorhandene Markierung / Beschilderung abordnen / entfernen
	geplante Markierung / Beschilderung
	Markierung/ Beschilderung - Anordnung durch Pankow, hier nur Entwurf
	geplanter Sperrpfosten Z 600
	vorhandener Sperrpfosten ausbauen

Hinweise:
 - Bestand ist nicht vollumfänglich dargestellt (Gehwegüberfahrten, Verkehrszeichen) !
 - Plangrundlagen sind keine Vermessungen.

Plangrundlagen:
 Straßenbefahrung 2014
 LSA-Bestandspläne
 - LP 9 Stand 07.07.2022
 - LP 12 Stand 29.06.2009

Blattgröße	DIN A3
Entwurf	Gezeichnet
	Bearbeitet
	Geprüft
Maßstab	Bauleitung
	1:500

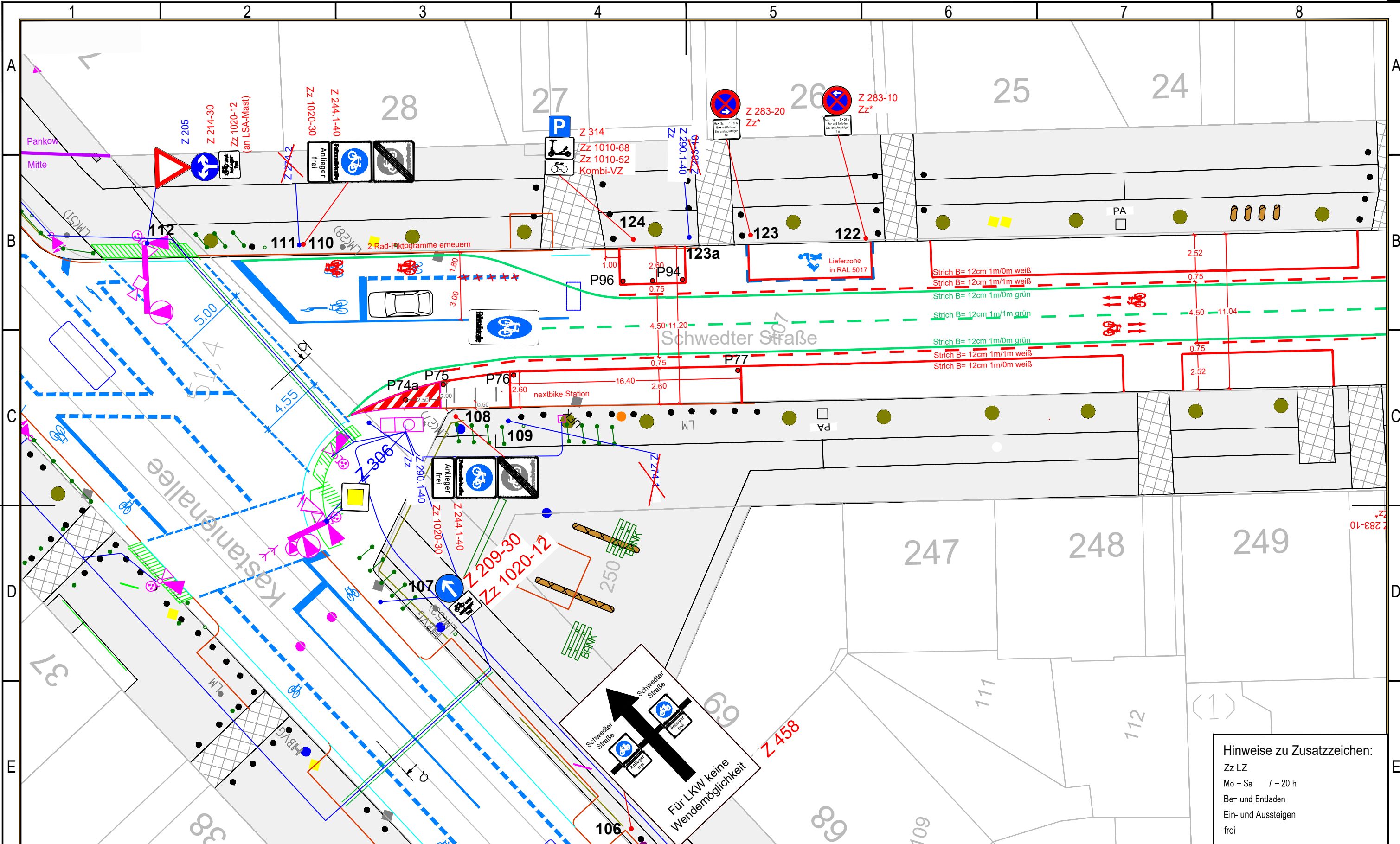
Bezirksamt Mitte

BERLIN

Bezirksamt Mitte von Berlin
 Straßen- und Grünflächenamt

Fahrradstraße Schwedterstraße

Zeichnungs- Nummer	Schwedter Blatt 09/13
Ortsteil	Mitte



Hinweise zu Zusatzzeichen:
 Zz LZ
 Mo – Sa 7 – 20 h
 Be- und Entladen
 Ein- und Aussteigen
 frei

Zeichenerklärung	
	vorhandene Markierung / Beschilderung
	vorhandene Markierung / Beschilderung abordnen / entfernen
	geplante Markierung / Beschilderung
	Markierung/ Beschilderung - Anordnung durch Pankow, hier nur Entwurf
	geplanter Sperrpfosten Z 600
	vorhandener Sperrpfosten ausbauen

Hinweise:
 - Bestand ist nicht vollumfänglich dargestellt (Gehwegüberfahrten, Verkehrszeichen) !
 - Plangrundlagen sind keine Vermessungen.

Plangrundlagen:
 Straßenbefahrung 2014
 LSA-Bestandspläne
 - LP 9 Stand 07.07.2022
 - LP 12 Stand 29.06.2009

Blattgröße	DIN A3	
Entwurf	Gezeichnet	
	Bearbeitet	11.07.2024
	Geprüft	
Maßstab	Bauleitung	
	1:250	

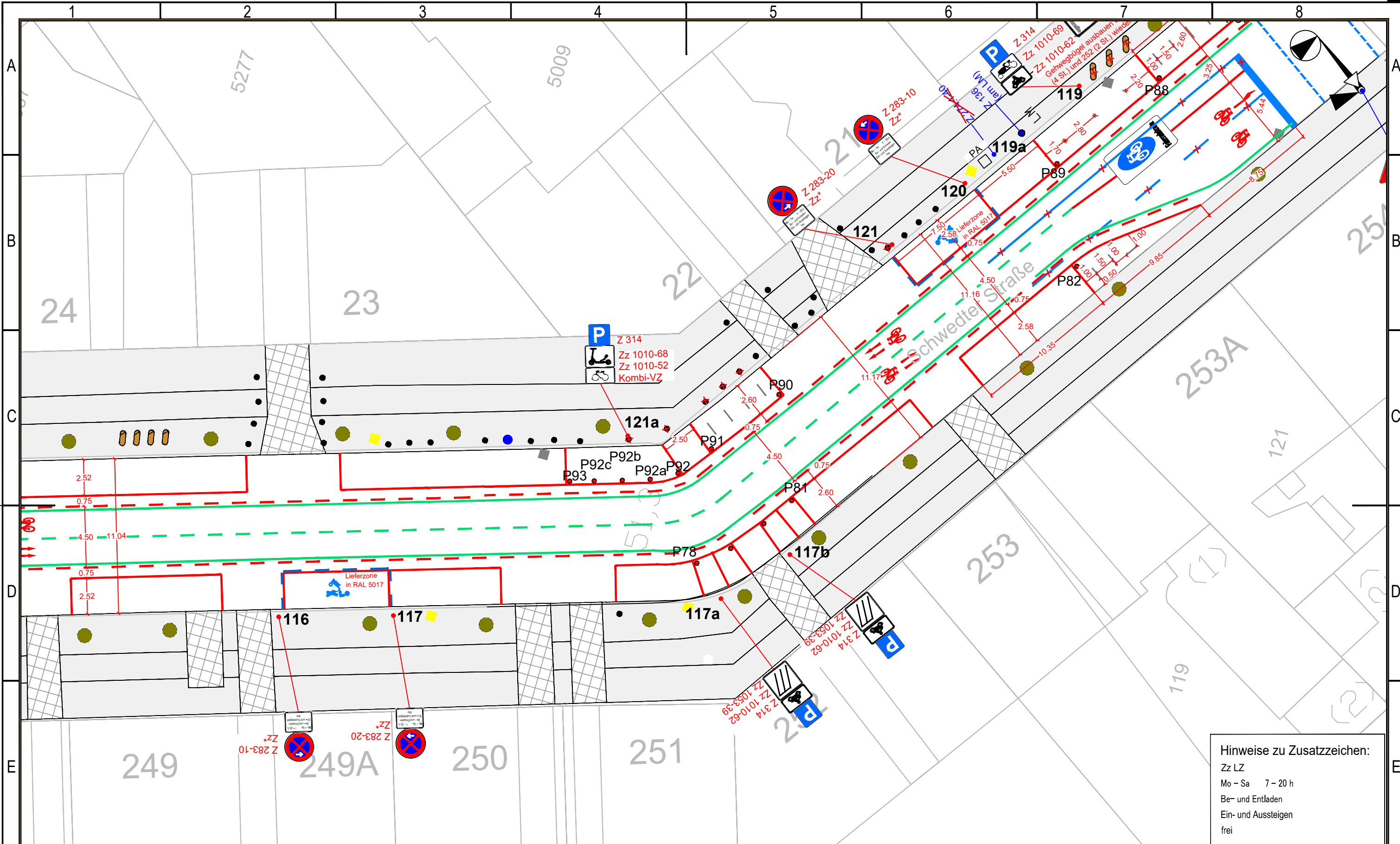
Bezirksamt Mitte

BERLIN

Bezirksamt Mitte von Berlin
 Straßen- und Grünflächenamt

Fahrradstraße Schwedterstraße

Zeichnungs- Nummer	Schwedter Blatt 10/13
Ortsteil	Mitte



Hinweise zu Zusatzzeichen:
 Zz LZ
 Mo - Sa 7 - 20 h
 Be- und Entladen
 Ein- und Aussteigen
 frei

Zeichenerklärung	
	Z 205 vorhandene Markierung / Beschilderung
	Z 205 vorhandene Markierung / Beschilderung abordnen / entfernen
	Z 205 geplante Markierung / Beschilderung
	Z 205 Markierung/ Beschilderung - Anordnung durch Pankow, hier nur Entwurf
	geplanter Sperrpfosten Z 600
	vorhandener Sperrpfosten ausbauen

Hinweise:
 - Bestand ist nicht vollumfänglich dargestellt (Gehwegüberfahrten, Verkehrszeichen) !
 - Plangrundlagen sind keine Vermessungen.

Plangrundlagen:
 Straßenbefahrung 2014
 LSA-Bestandspläne
 - LP 9 Stand 07.07.2022
 - LP 12 Stand 29.06.2009

Blattgröße	DIN A3	
Entwurf	Gezeichnet	
	Bearbeitet	11.07.2024
	Geprüft	
Maßstab	Bauleitung	
	1:250	

Bezirksamt Mitte

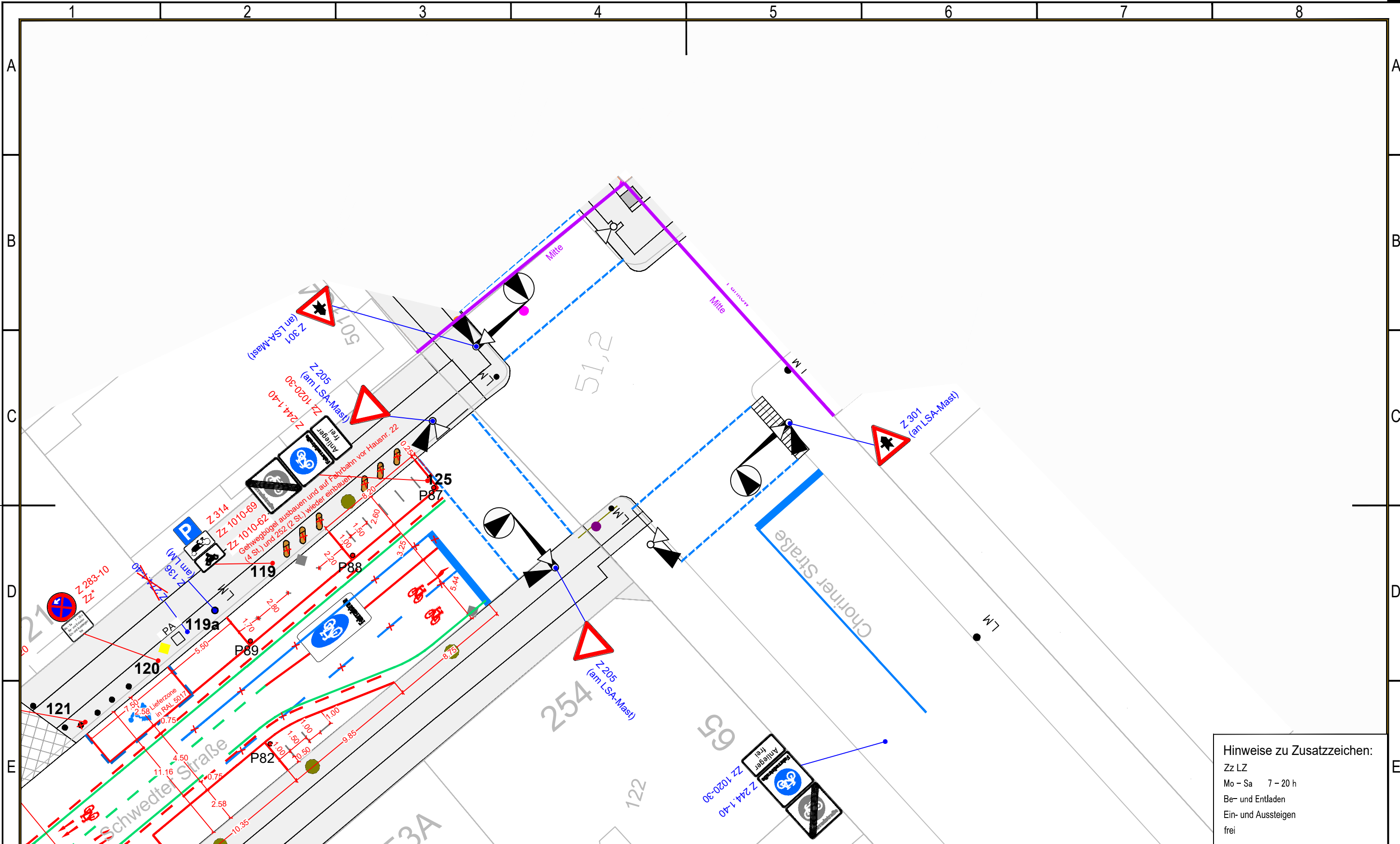
BERLIN

Bezirksamt Mitte von Berlin
 Straßen- und Grünflächenamt

Fahrradstraße Schwedterstraße

Zeichnungs- Nummer	Schwedter Blatt 11/13
Ortsteil	Mitte

DIN EN ISO 5457, DIN 824-B IB-HS-12



Hinweise zu Zusatzzeichen:
 Zz LZ
 Mo – Sa 7 – 20 h
 Be- und Entladen
 Ein- und Aussteigen
 frei

Zeichenerklärung	
	Z 205 vorhandene Markierung / Beschilderung
	Z 205 vorhandene Markierung / Beschilderung abordnen / entfernen
	Z 205 geplante Markierung / Beschilderung
	Z 205 Markierung/ Beschilderung - Anordnung durch Pankow, hier nur Entwurf
	geplanter Sperrpfosten Z 600
	vorhandener Sperrpfosten ausbauen

Hinweise:
 - Bestand ist nicht vollumfänglich dargestellt (Gehwegüberfahrten, Verkehrszeichen) !
 - Plangrundlagen sind keine Vermessungen.

Plangrundlagen:
 Straßenbefahrung 2014
 LSA-Bestandspläne
 - LP 9 Stand 07.07.2022
 - LP 12 Stand 29.06.2009

Blattgröße	DIN A3	
Entwurf	Gezeichnet	
	Bearbeitet	11.07.2024
	Geprüft	
Maßstab	Bauleitung	
		1:250

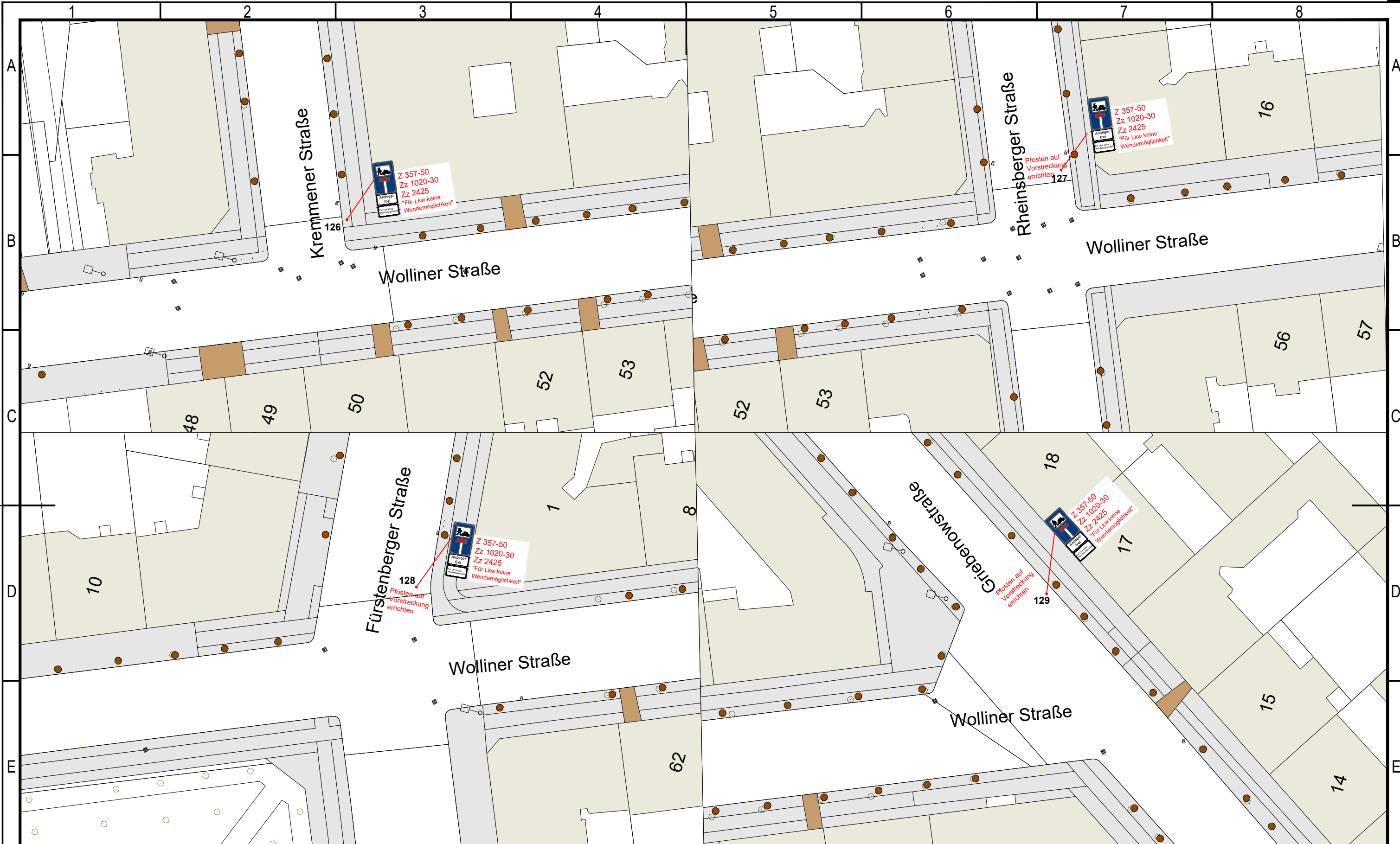
Bezirksamt Mitte

BERLIN

Bezirksamt Mitte von Berlin
 Straßen- und Grünflächenamt

Fahrradstraße Schwedterstraße

Zeichnungs- Nummer	Schwedter Blatt 12/13
Ortsteil	Mitte



Zeichenerklärung	
	vorhandene Markierung / Beschilderung
	vorhandene Markierung / Beschilderung abordnen / entfernen
	geplante Markierung / Beschilderung
	Markierung/ Beschilderung - Anordnung durch Pankow, hier nur Entwurf
	geplanter Sperrpfosten Z 600
	vorhandener Sperrpfosten ausbauen

Hinweise:
 - Bestand ist nicht vollumfänglich dargestellt (Gehwegüberfahrten, Verkehrszeichen) !
 - Plangrundlagen sind keine Vermessungen.

Plangrundlagen:
 Straßenbefahrung 2014
 LSA-Bestandspläne
 - LP 9 Stand 07.07.2022
 - LP 12 Stand 29.06.2009

Blattgröße	DIN A3	
Entwurf	Gezeichnet	
	Bearbeitet	11.07.2024
	Geprüft	
Maßstab	Bauleitung	
		1:500

Bezirksamt
Mitte

BERLIN

Bezirksamt Mitte von Berlin
Straßen- und Grünflächenamt

Fahrradstraße Schwedterstraße

Zeichnungs- Nummer	Schwedter Blatt 13/13
Ortsteil	Mitte