


Einkaufszentrum (außer Betrieb)

Bezirk: Mitte
Gemarkung: Wedding
Flur: 6

387

Einka
(auß



St. Philippus-Apostel-Kirchhof

337

Fahrradstraße Ungarnstraße zwischen
Müllerstraße und Indische Straße
Markierungs- und Verkehrszeichenplan

Zeichenerklärung		Zeich.-Nr.	xxxxxxx	Datum	29.05.2024
Z 205	vorhandene Markierung / Beschilderung	Ortsteil	Wedding	Maßstab	1:250
Z 206	geplante Markierung / Beschilderung	Gezeichnet	Bau 3 215	Entwurf	m, cm
<ul style="list-style-type: none"> vorhandene Markierung / Beschilderung abändern / entfernen geplante Sperrpfosten Z 600 - 60 (Ø 150 mm) vorhandener Sperrpfosten ausbauen Flächen mit Entsigelungspotenzial 		Planungsgrundlage:	Blattgröße 970 x 297		
		Vermessung 2017	Seite 1 von 4		



**BEZIRKSAMT
MITTE
VON BERLIN**

Senatsverwaltung
für Mobilität, Verkehr,
Klimaschutz und Umwelt

BERLIN



**Sonderprogramm
STADT UND LAND**
Radverkehrsförderung des Bundes



Zu Bürgerinformationstafeln:
Bürgerinformationstafeln aus der
Charlottenstraße zwischen Unter
den Linden und Leipziger Straße
demonstrieren (s. Pos. 04.01.1) und
an Lichtmast 47 mit vorhandenem
Befestigungsmaterial anbringen
(s. Pos. 04.02.1).

Zu Nr. 1.4:
Z 209-30 Gr.2 und Zz
1020-12 Gr.2 an der LSA
anbringen

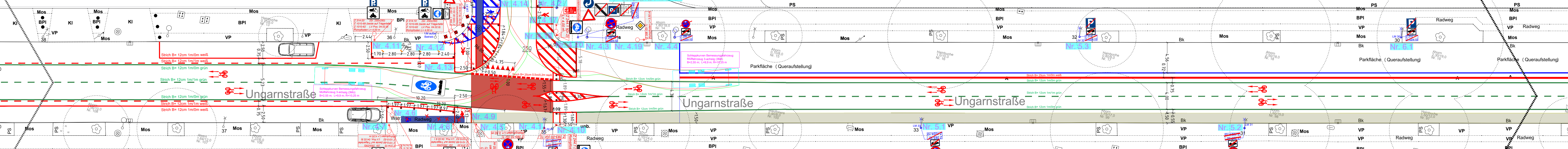
Zu Nr. 1.3:
Z 305 Gr.1, Z 209-30 Gr.2 und Zz
1020-12 Gr.2 an der LSA anbringen

Zu Nr. 1.3:
Z 305 Gr.1, Z 209-30 Gr.2 und Zz
1020-12 Gr.2 an der LSA anbringen

Zu Nr. 1.4:
Z 209-30 Gr.2 und Zz
1020-12 Gr.2 an der LSA
anbringen

Einkaufszentrum
(außer Betrieb)

387



St. Philippus-Apostel-Kirchhof

St. Philippus-Apostel-Kirchhof

337

Bezirk: Mitte
Gemarkung: Wedding
Flur: 6

Schillerpark

Schillerpark

Fahrradstraße Ungarnstraße zwischen
Müllerstraße und Indische Straße
Markierungs- und Verkehrszeichenplan

Zeichenerklärung	Z 205	vorhandene Markierung / Beschilderung	Zeich.-Nr.	xxxxxxx	Datum	21.06.2024
	Z 205	vorhandene Markierung / Beschilderung abrdnen / entfernen	Ortsteil	Wedding	Maßstab	1:250
Planungsgrundlage:	Z 205	geplante Markierung / Beschilderung	Gezeichnet	Bau 3 215	Entwurf	m, cm
		geplanter Sperrpfosten Z 600 - 60 (Ø 150 mm)				
Vermessung 2017		vorhandener Sperrpfosten ausbauen			Blattgröße	970 x 297
		Flächen mit Entsigelungspotenzial			Seite	2 von 4

Senatsverwaltung für Mobilität, Verkehr, Klimaschutz und Umwelt

BERLIN

BEZIRKSAMT MITTE VON BERLIN

Sonderprogramm STADT UND LAND
Radverkehrsförderung des Bundes

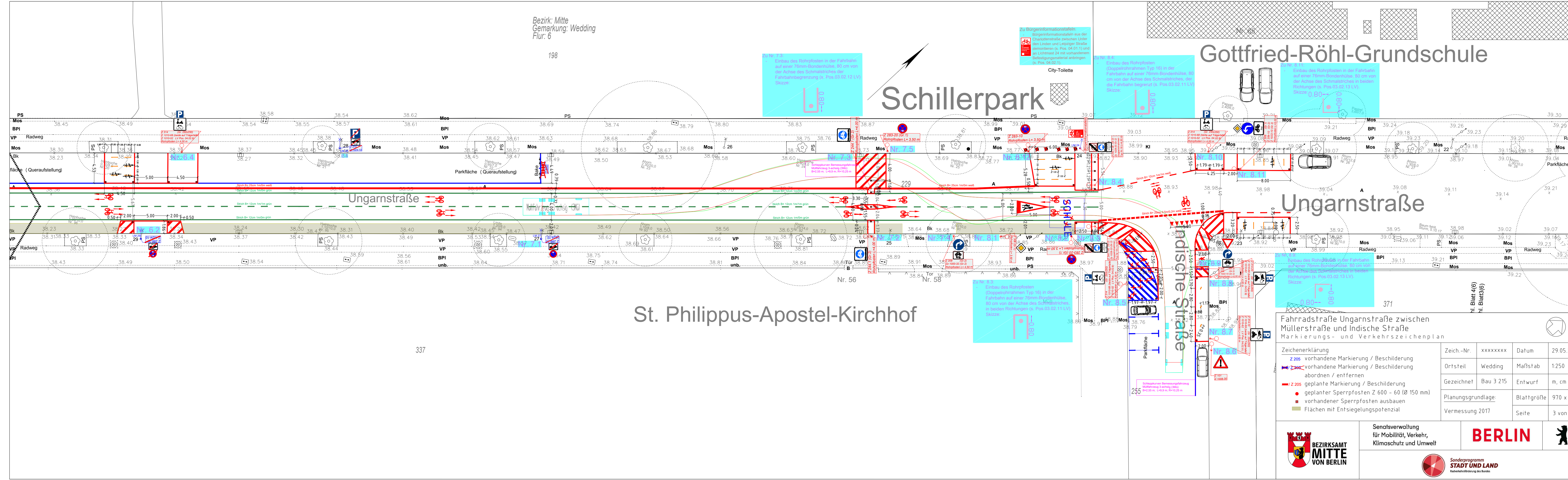
Schillerpark

Gottfried-Röhl-Grundschule

St. Philippus-Apostel-Kirchhof

Ungarnstraße

Ungarnstraße



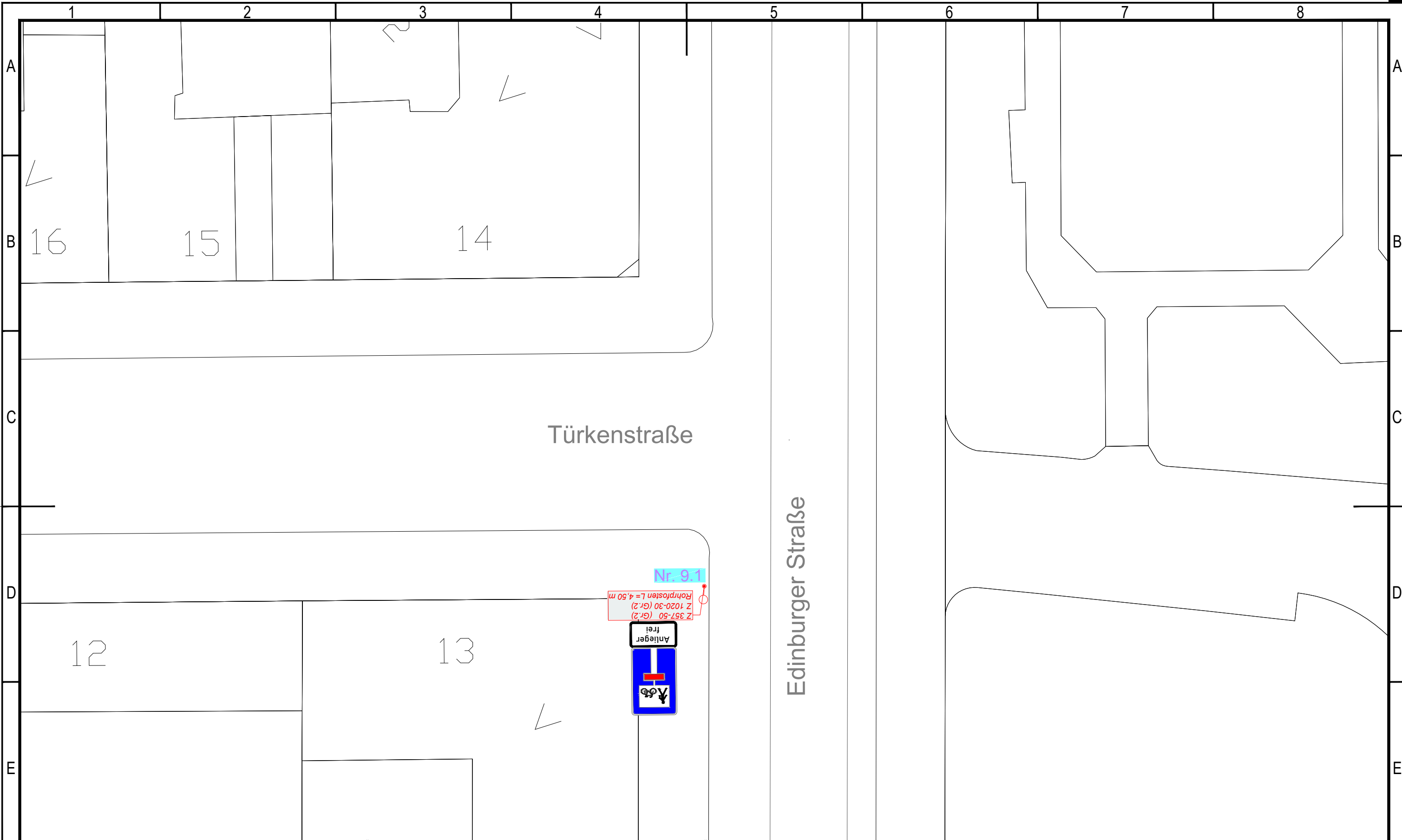
Zeichenerklärung		Zeich.-Nr.	xxxxxxx	Datum	29.05.2024
Z 205	vorhandene Markierung / Beschilderung				
Z 206	vorhandene Markierung / Beschilderung abrdnen / entfernen				
Z 207	geplante Markierung / Beschilderung				
	geplanter Sperrpfosten Z 600 - 60 (Ø 150 mm)				
	vorhandener Sperrpfosten ausbauen				
	Flächen mit Entsiegelungspotenzial				

Senatsverwaltung
für Mobilität, Verkehr,
Klimaschutz und Umwelt

BERLIN

Sonderprogramm
STADT UND LAND
Radverkehrsförderung des Bundes

DIN EN ISO 5457, DIN 824-B IB-HS-12



Zeichenerklärung	
	vorhandene Markierung / Beschilderung
	vorhandene Markierung / Beschilderung abordnen / entfernen
	geplante Markierung / Beschilderung
	geplanter Sperrpfosten Z 600 - 60 (Ø 150 mm)
	vorhandener Sperrpfosten ausbauen
	Flächen mit Entsiegelungspotenzial

Bauvorhaben: Fahrradstraße Ungarnstraße zwischen Müllerstraße und Indische Straße

Darstellung: Markierungs- und Verkehrszeichenplan

Plangrundlage: Vermessung 2017

Hinweise: Bestand ist nicht vollständig erfasst. Die Vermessung bezieht sich nur auf die Ungarnstraße. Die Kreuzungsbereiche sind durch die Plangrundlage Straßenbefahrung 2014 abgedeckt

Zeich.-Nr.	xxxxxxx	Datum	29.05.2024
Ortsteil	Wedding	Maßstab	1:250
Gezeichnet	Bau 3 215	Entwurf	m, cm
		Blattgröße	970 x 297
		Seite	4 von 4

Senatsverwaltung für Mobilität, Verkehr, Klimaschutz und Umwelt

BERLIN

Sonderprogramm STADT UND LAND
Radverkehrsförderung des Bundes