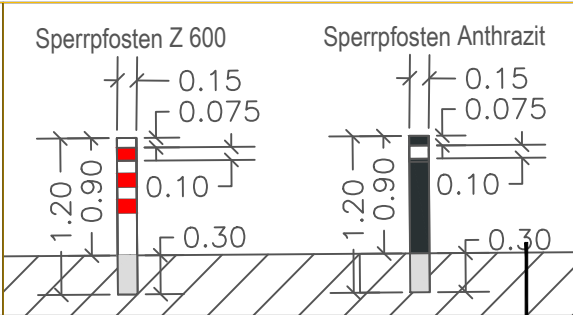


Zeichenerklärung	
	vorhandene Markierung / Beschilderung
	vorhandene Markierung / Beschilderung abordnen / entfernen
	geplante Markierung / Beschilderung
	geplanter Sperrpfosten Z 600
	vorhandener Sperrpfosten ausbauen

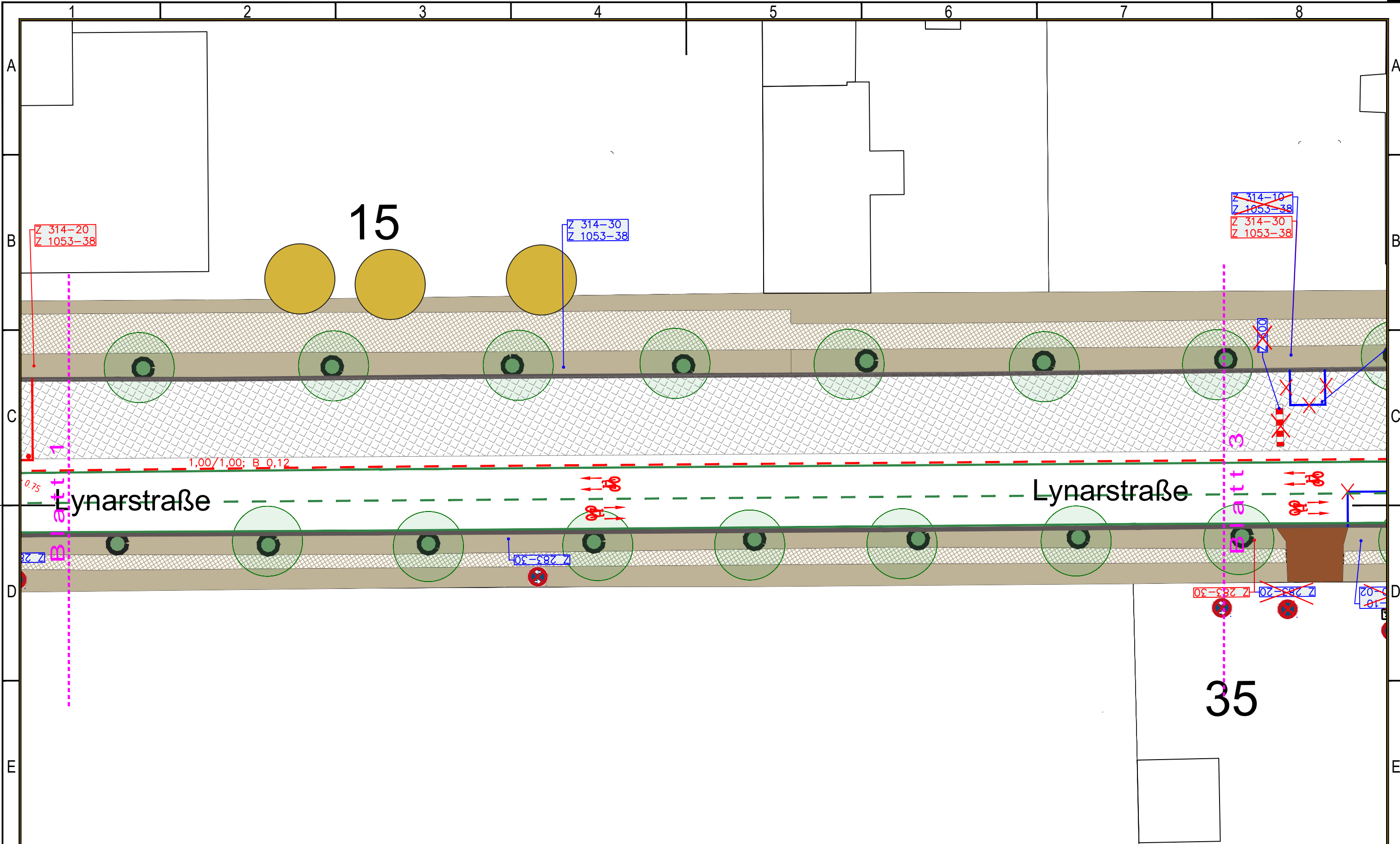


Blattgröße	DIN A3
Entwurf	Gezeichnet
	Bearbeitet 22.08.2024
	Geprüft
Maßstab	Bauleitung
	1:250
Plangrundlagen: Straßenbefahrung 2014	

Bezirksamt Mitte	<b>BERLIN</b>	
Bezirksamt Mitte von Berlin Straßen- und Grünflächenamt		

Zeichnungsnummer	Lynar 22-1 Blatt 1/7
Ortsteil	Wedding
Fahrradstraße	

Hinweise: Bestand ist nicht vollumfänglich dargestellt  
Plangrundlagen sind keine Vermessungen.



Zeichenerklärung	
	vorhandene Markierung / Beschilderung
	vorhandene Markierung / Beschilderung abordnen / entfernen
	geplante Markierung / Beschilderung
	geplanter Sperrpfosten Z 600
	vorhandener Sperrpfosten ausbauen

**Hinweise:**  
 - Bestand ist nicht vollumfänglich dargestellt (Gehwegüberfahrten, Verkehrszeichen) !  
 - Plangrundlagen sind keine Vermessungen.

**Plangrundlagen:**  
 Straßenbefahrung 2014

Blattgröße	DIN A3
Entwurf	Gezeichnet
	Bearbeitet 22.08.2024
	Geprüft
Maßstab	Bauleitung
	1:250

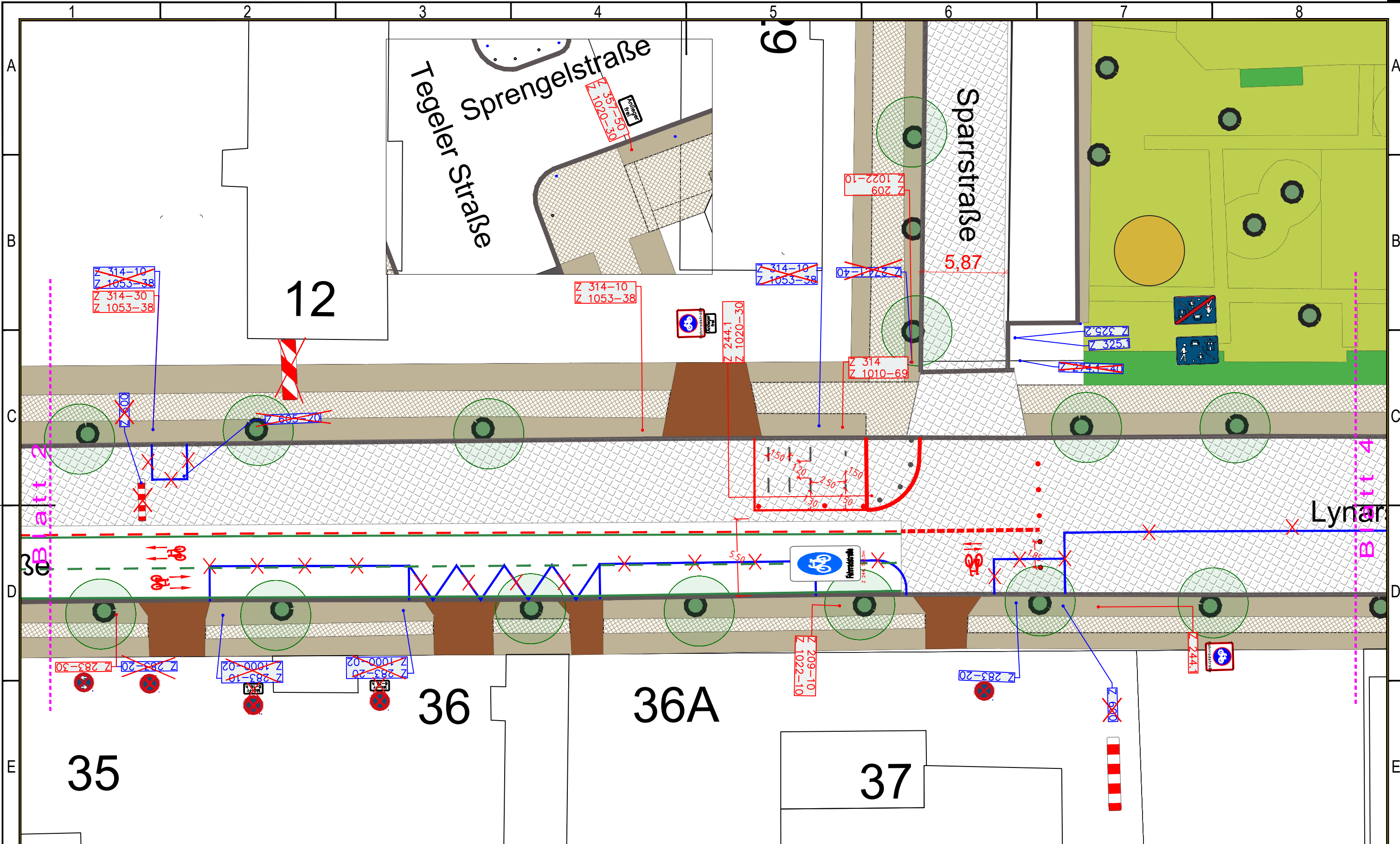
Bezirksamt Mitte

**BERLIN**

Bezirksamt Mitte von Berlin  
 Straßen- und Grünflächenamt

Fahrradstraße Lynarstraße

Zeichnungsnummer	Lynar 22-1
	Blatt 2/7
Ortsteil	Wedding



<b>Zeichenerklärung</b>	
	vorhandene Markierung / Beschilderung
	geplante Markierung / Beschilderung
	vorhandene Markierung / Beschilderung abordnen / entfernen
	geplanter Sperrpfosten Z 600
	vorhandener Sperrpfosten ausbauen

**Hinweise:**  
 - Bestand ist nicht vollumfänglich dargestellt (Gehwegüberfahrten, Verkehrszeichen) !  
 - Plangrundlagen sind keine Vermessungen.

**Plangrundlagen:**  
 Straßenbefahrung 2014

Blattgröße	DIN A3
Entwurf	Gezeichnet
	Bearbeitet 22.08.2024
	Geprüft
Maßstab	Bauleitung
	1:250

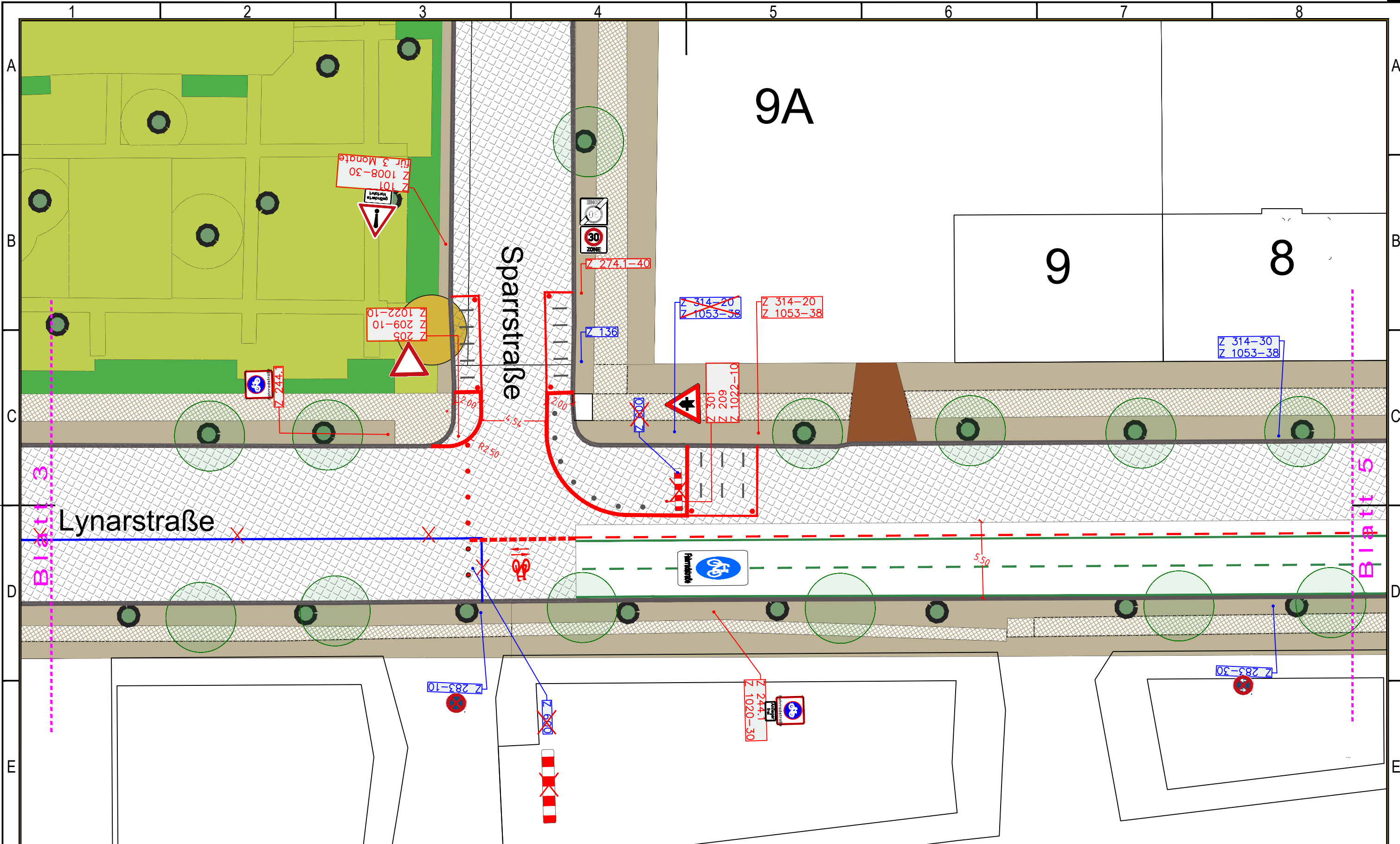
Bezirksamt Mitte

**BERLIN**

Bezirksamt Mitte von Berlin  
 Straßen- und Grünflächenamt

Fahrradstraße Lynarstraße

Zeichnungsnummer	Lynar 22-1
	Blatt 3/7
Ortsteil	Wedding



<b>Zeichenerklärung</b>	
	vorhandene Markierung / Beschilderung
	vorhandene Markierung / Beschilderung abordnen / entfernen
	geplante Markierung / Beschilderung
	geplanter Sperrpfosten Z 600
	vorhandener Sperrpfosten ausbauen

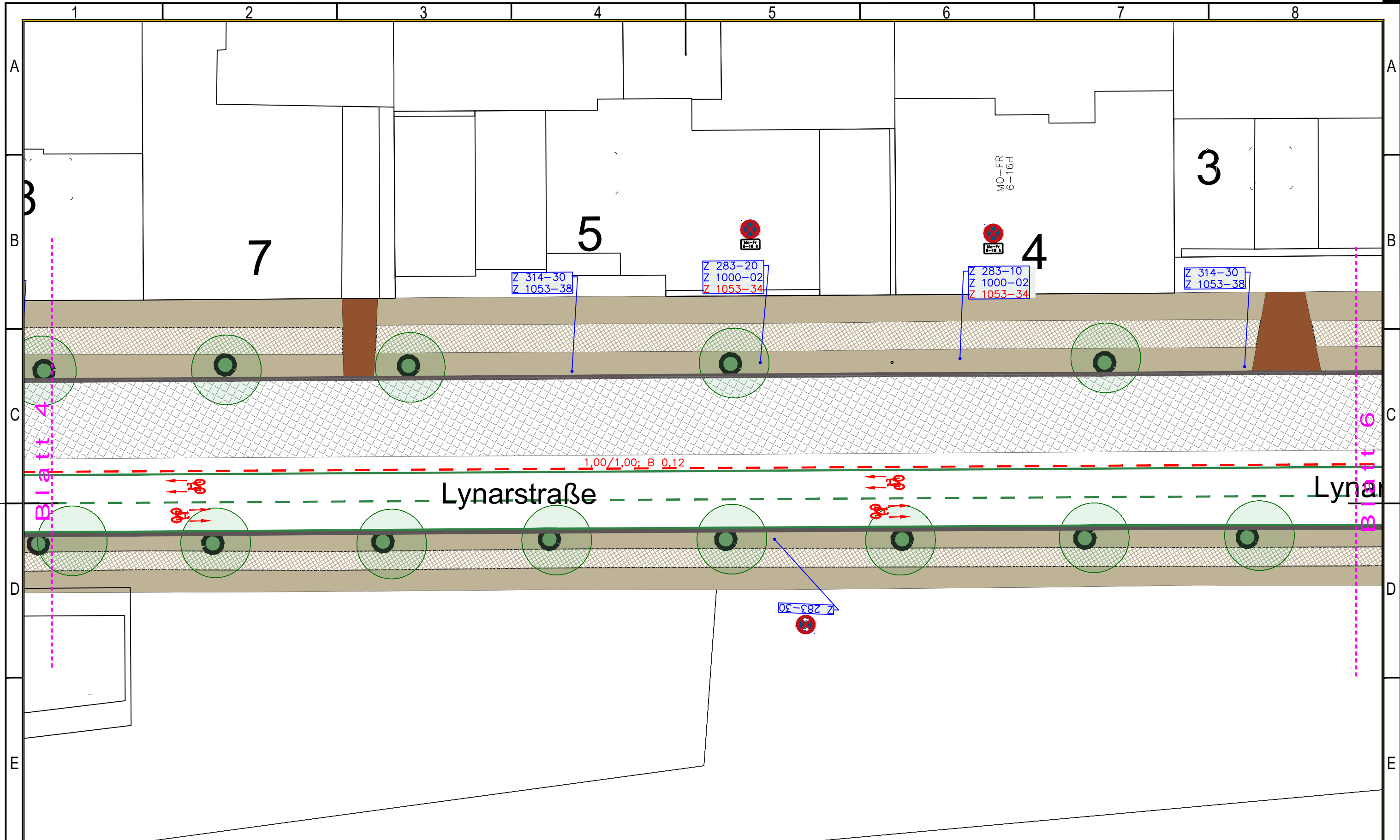
**Hinweise:**  
 - Bestand ist nicht vollumfänglich dargestellt (Gehwegüberfahrten, Verkehrszeichen) !  
 - Plangrundlagen sind keine Vermessungen.

**Plangrundlagen:**  
 Straßenbefahrung 2014

<b>Blattgröße</b>		DIN A3
Entwurf	Gezeichnet	
	Bearbeitet	22.08.2024
	Geprüft	
Maßstab	Bauleitung	
		1:250

<b>Bezirksamt Mitte</b>	<b>BERLIN</b>	
Bezirksamt Mitte von Berlin Straßen- und Grünflächenamt		
Fahrradstraße Lynarstraße		

<b>Zeichnungsnummer</b>	Lynar 22-1 Blatt 4/7
<b>Ortsteil</b>	Wedding



**Zeichenerklärung**

- Z 205 vorhandene Markierung / Beschilderung
- Z 205 vorhandene Markierung / Beschilderung abordnen / entfernen
- / Z 205 geplante Markierung / Beschilderung
- geplanter Sperrpfosten Z 600
- vorhandener Sperrpfosten ausbauen

**Hinweise:**

- Bestand ist nicht vollumfänglich dargestellt (Gehwegüberfahrten, Verkehrszeichen) !
- Plangrundlagen sind keine Vermessungen.

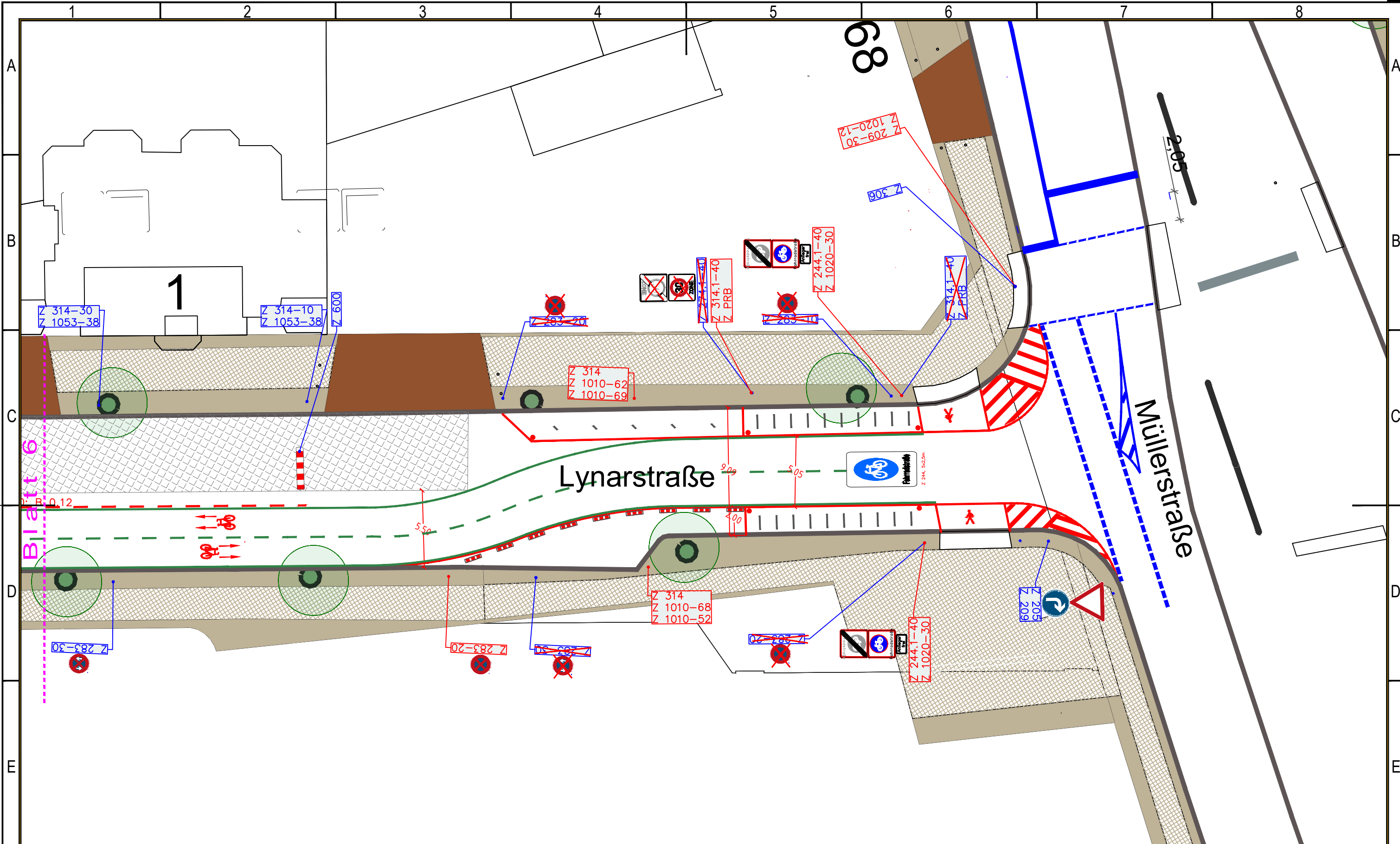
Plangrundlagen:  
Straßenbefahrung 2014

Blattgröße		DIN A3	
Entwurf	Gezeichnet		
	Bearbeitet	22.08.2024	
	Geprüft		
Maßstab	Bauleitung		
		1:250	

Bezirksamt Mitte	<b>BERLIN</b>	
Bezirksamt Mitte von Berlin Straßen- und Grünflächenamt		
Fahrradstraße Lynarstraße		

Zeichnungs- Nummer	Lynar 22-1 Blatt 5/7
Ortsteil	Wedding





Zeichenerklärung	
	vorhandene Markierung / Beschilderung
	vorhandene Markierung / Beschilderung abordnen / entfernen
	geplante Markierung / Beschilderung
	geplanter Sperrpfosten Z 600
	vorhandener Sperrpfosten ausbauen

**Hinweise:**  
 - Bestand ist nicht vollumfänglich dargestellt (Gehwegüberfahrten, Verkehrszeichen) !  
 - Plangrundlagen sind keine Vermessungen.

**Plangrundlagen:**  
 Straßenbefahrung 2014

Blattgröße	DIN A3
Entwurf	Gezeichnet
	Bearbeitet 22.08.2024
	Geprüft
Maßstab	Bauleitung
	1:250

Bezirksamt Mitte	<b>BERLIN</b>		Zeichnungsnummer	Lynar 22-1 Blatt 7/7
Bezirksamt Mitte von Berlin Straßen- und Grünflächenamt			Ortsteil	Wedding
Fahrradstraße Lynarstraße				