

## Messungen der Bodenfeuchte

Die nachfolgenden Diagramme weisen den Bodenfeuchtegehalt an 13 verschiedenen Standorten (Abb. 1) im Berliner Stadtgebiet während des Zeitraums vom **01.01.2022 – 31.12.2022** auf.

**Achtung:** An den Messpunkten Mohriner Allee, Tempelhofer Weg, Karl-Marx-Straße und Glienicker Weg gibt es aufgrund technischer Probleme mehrere Datenlücken. Diese Probleme wurden zwischenzeitlich behoben. Leider sind während dieser Aussetzer keine Messwerte aufgezeichnet worden.

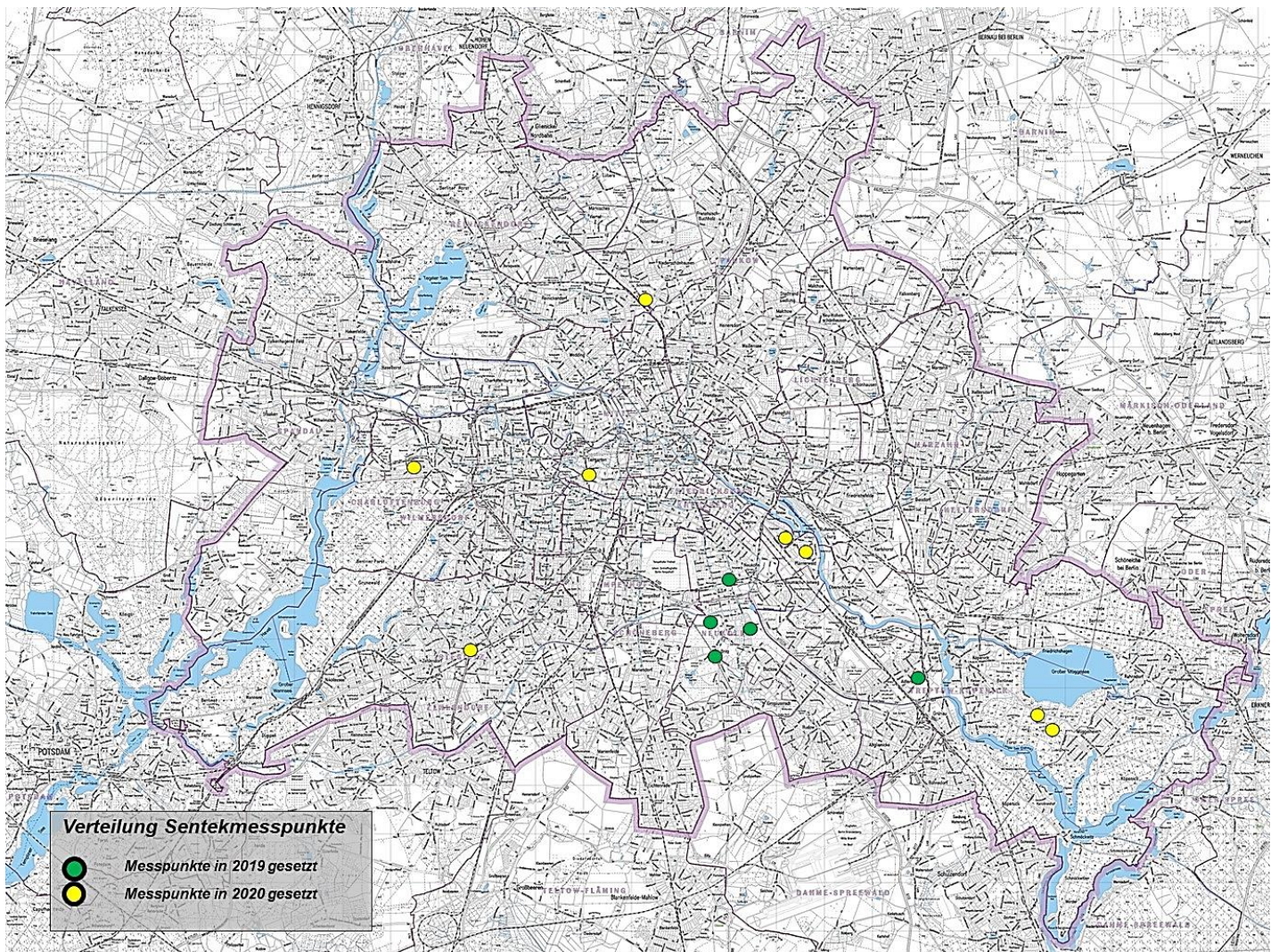
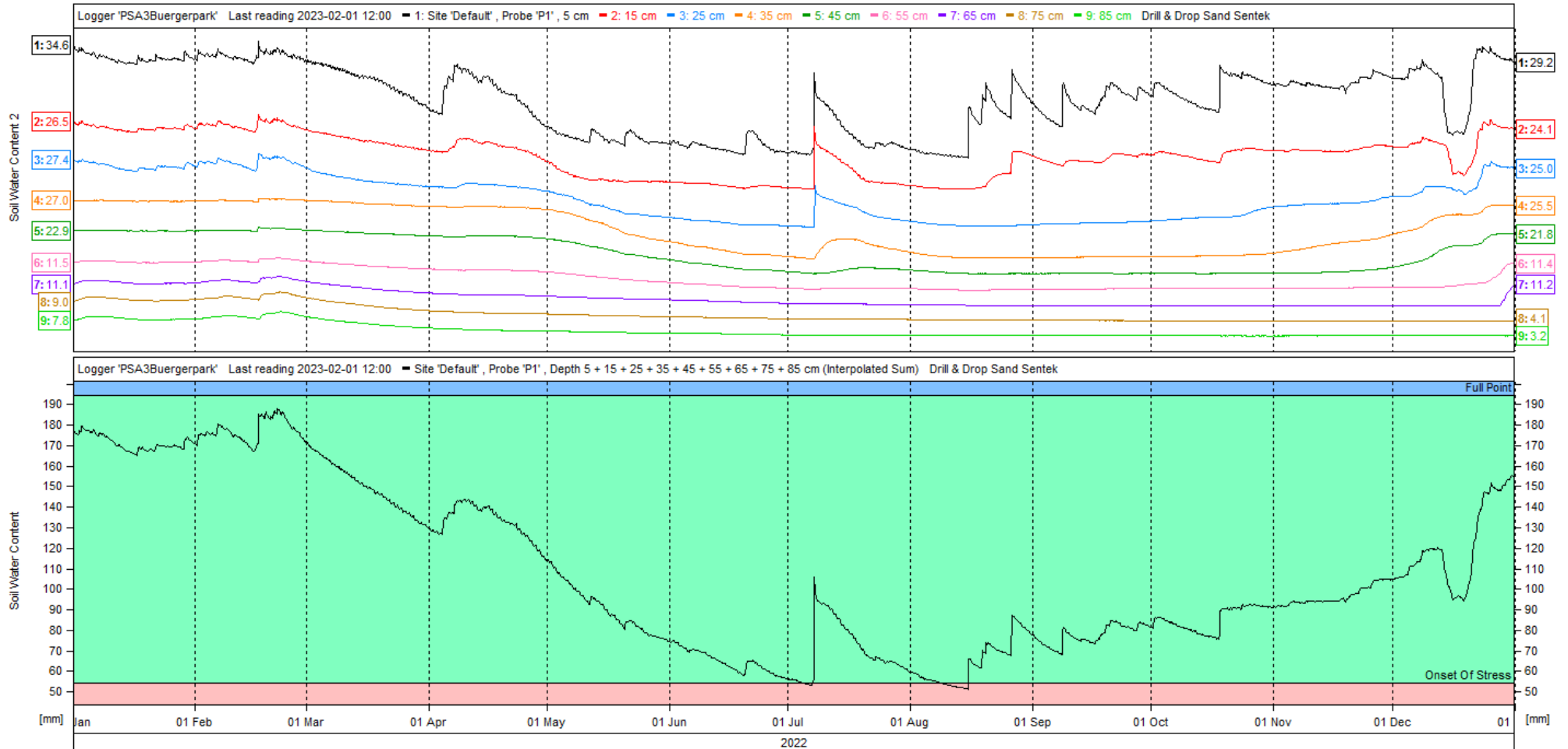


Abbildung 1: Messpunkte der Bodenfeuchte im Stadtgebiet bis in eine Tiefe von 85 cm

# PSA3Buergerpark

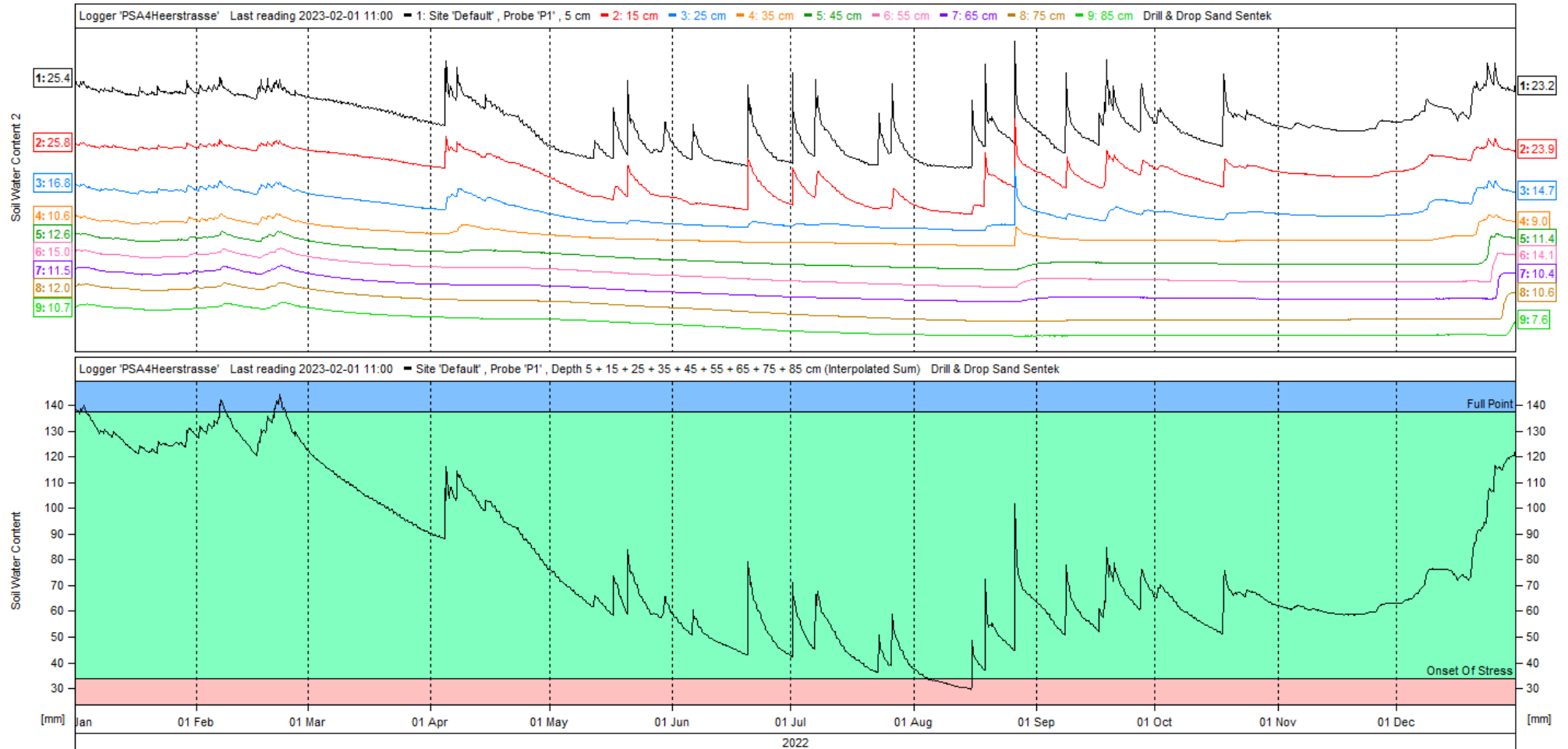
Logger PSA3Buergerpark - Last Reading 2023-02-01 12:00





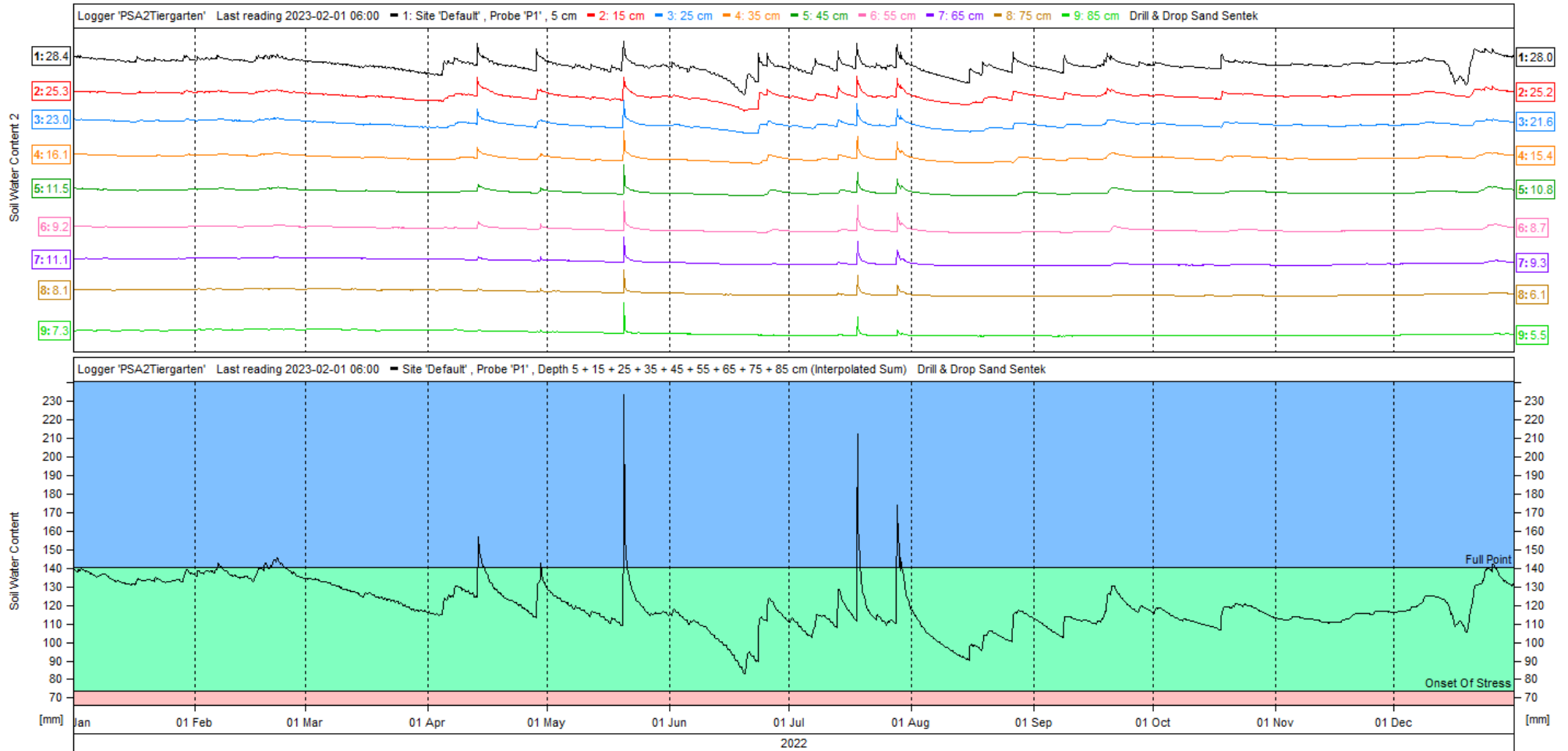
# PSA4Heerstrasse

Logger PSA4Heerstrasse - Last Reading 2023-02-01 11:00



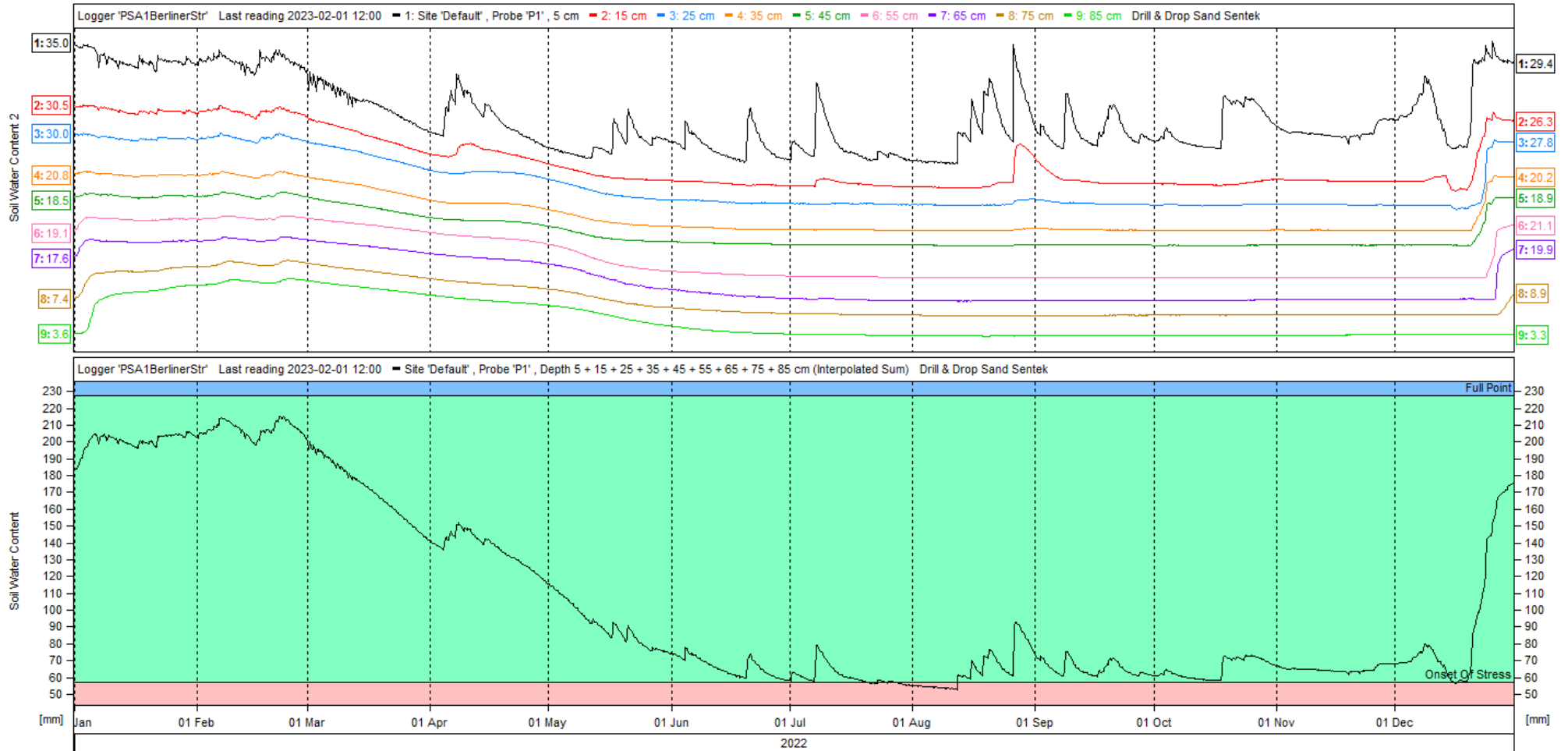
# PSA2Tiergarten

Logger PSA2Tiergarten - Last Reading 2023-02-01 06:00



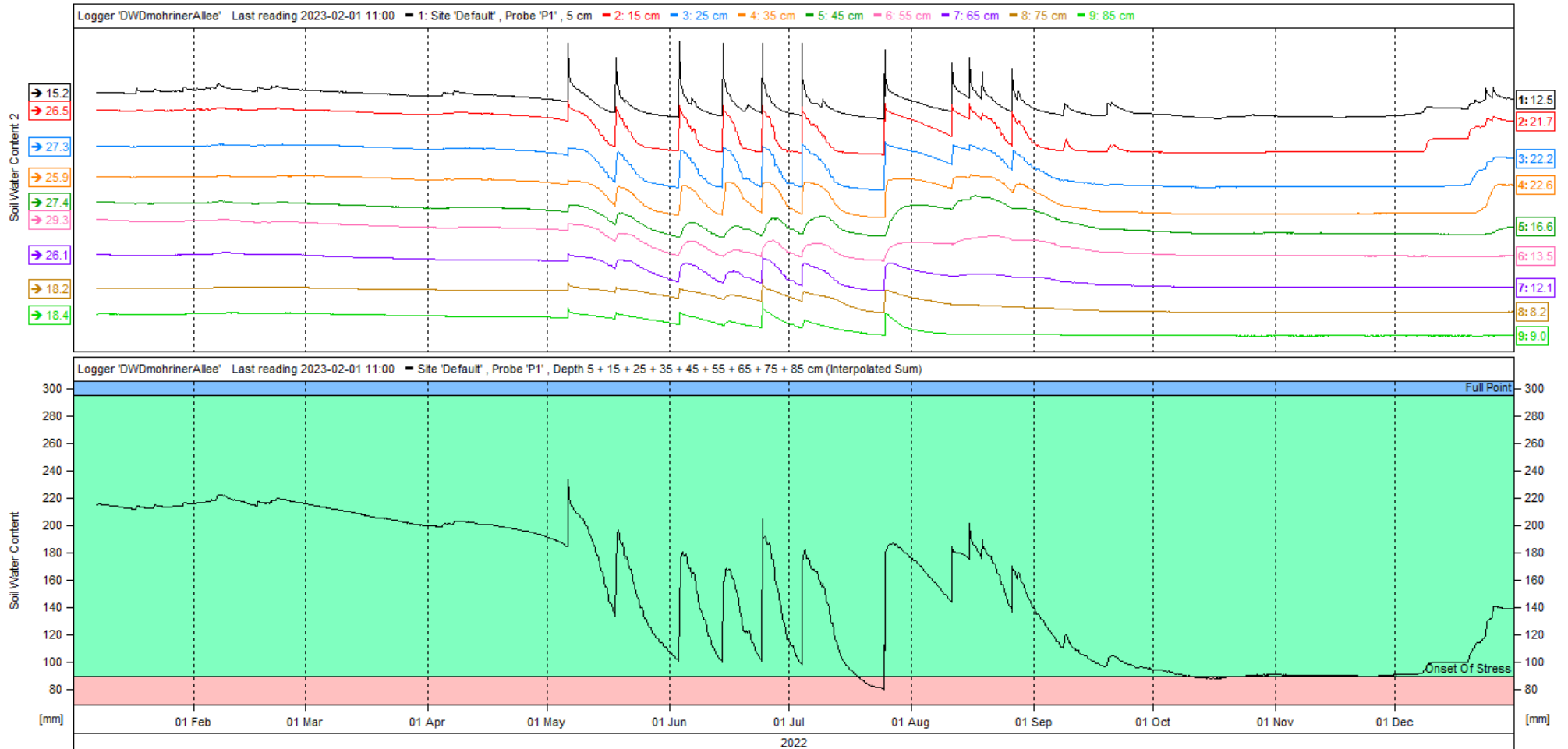
# PSA1Berliner Straße

Logger PSA1BerlinerStr - Last Reading 2023-02-01 12:00



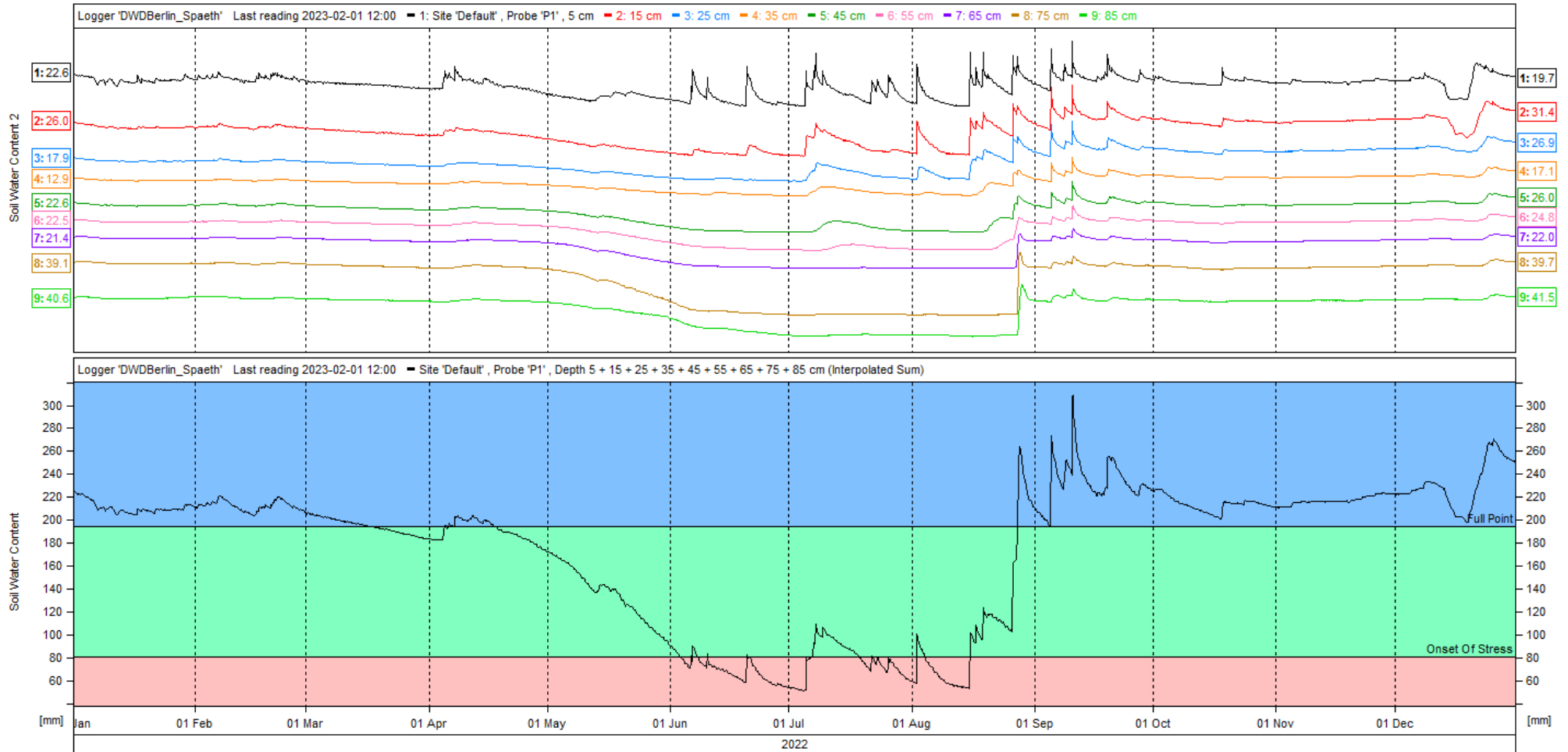
# Mohriner Allee

Logger DWDmohrinerAllee - Last Reading 2023-02-01 11:00



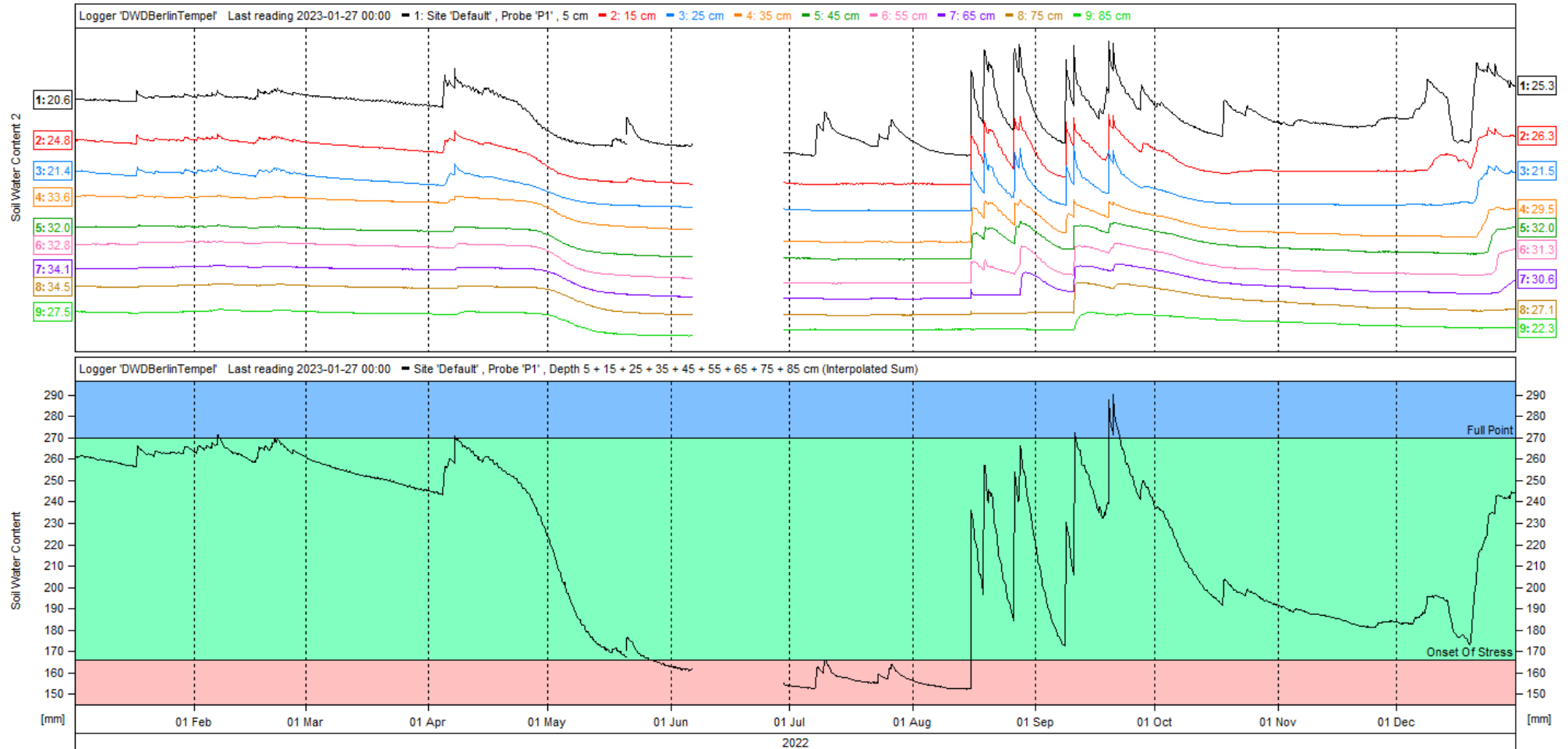
# Berlin\_NeueSpaethstraße Bodenfeuchte

Logger DWDBerlin\_Spaeth - Last Reading 2023-02-01 12:00



# DWDBerlinTempel

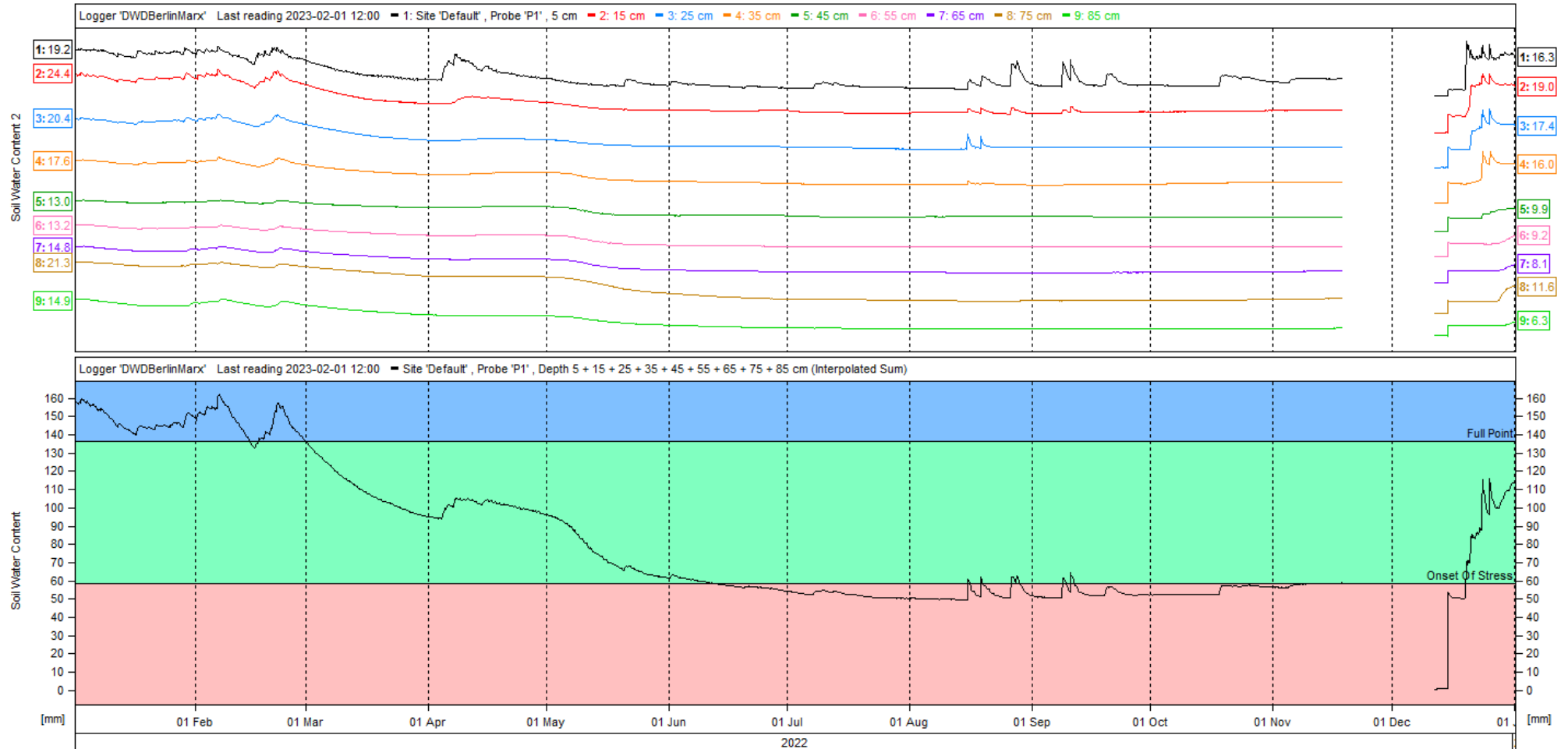
Logger DWDBerlinTempel - Last Reading 2023-01-27 00:00





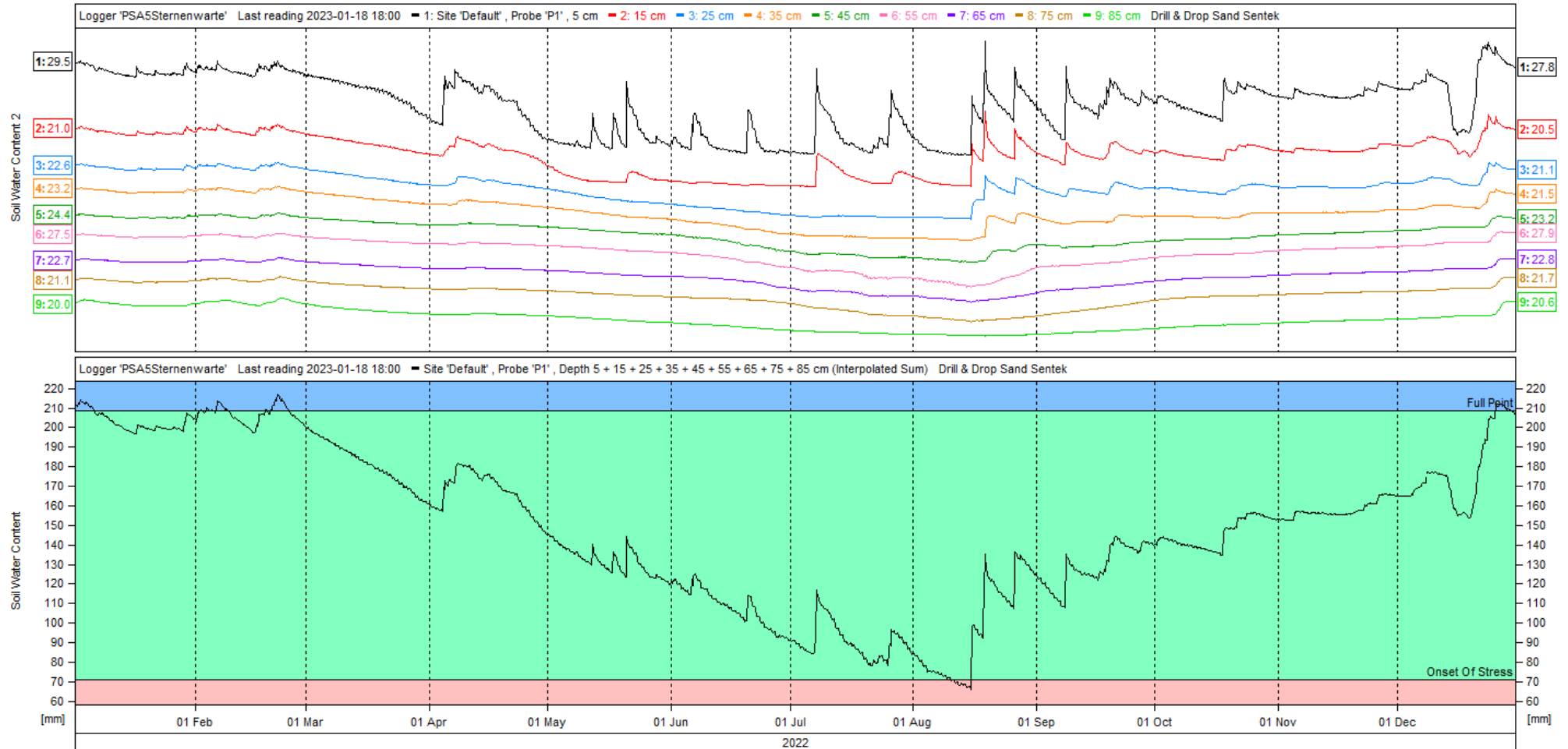
# DWDBerlinMarx

Logger DWDBerlinMarx - Last Reading 2023-02-01 12:00



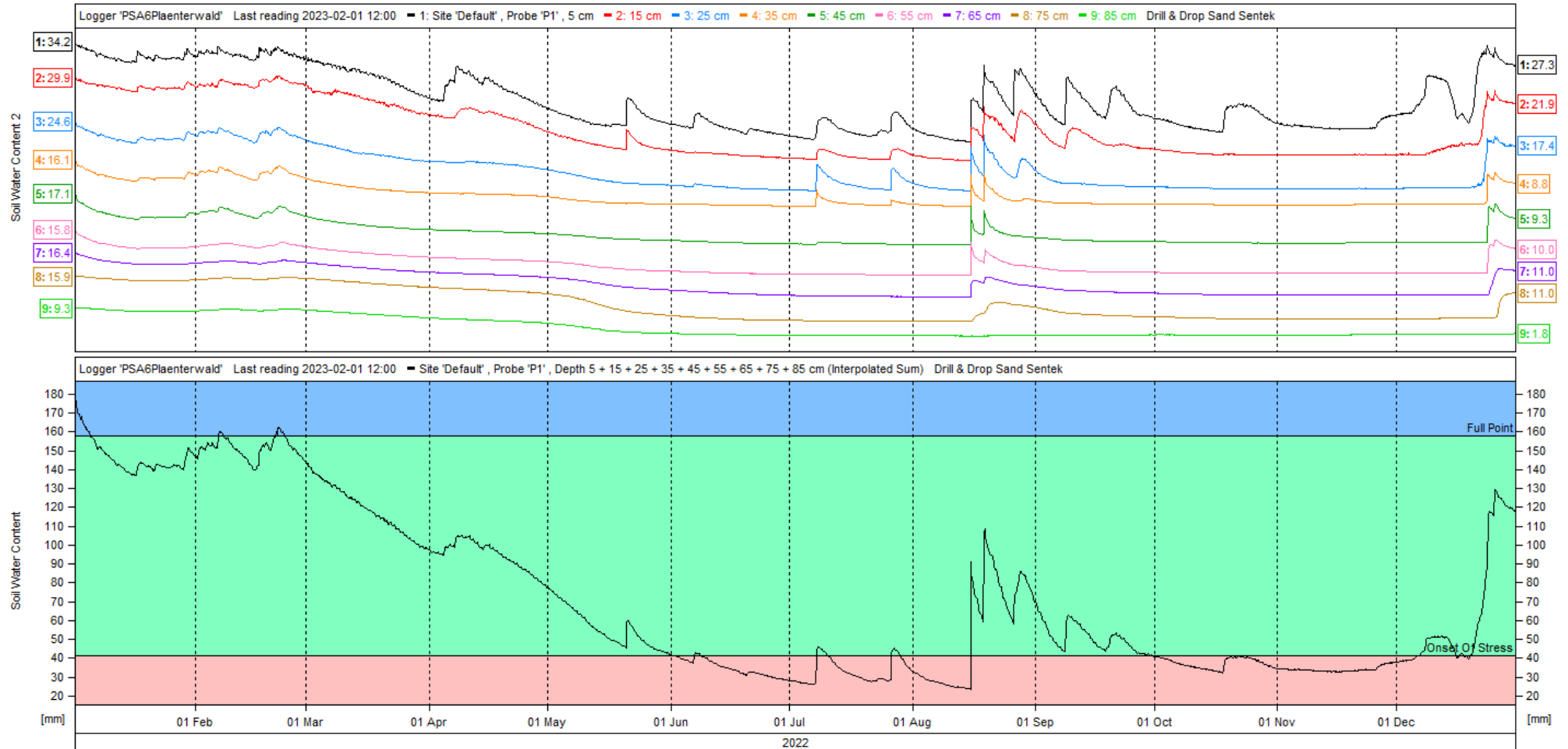
# PSA5Sternenwarte

Logger PSA5Sternenwarte - Last Reading 2023-01-18 18:00



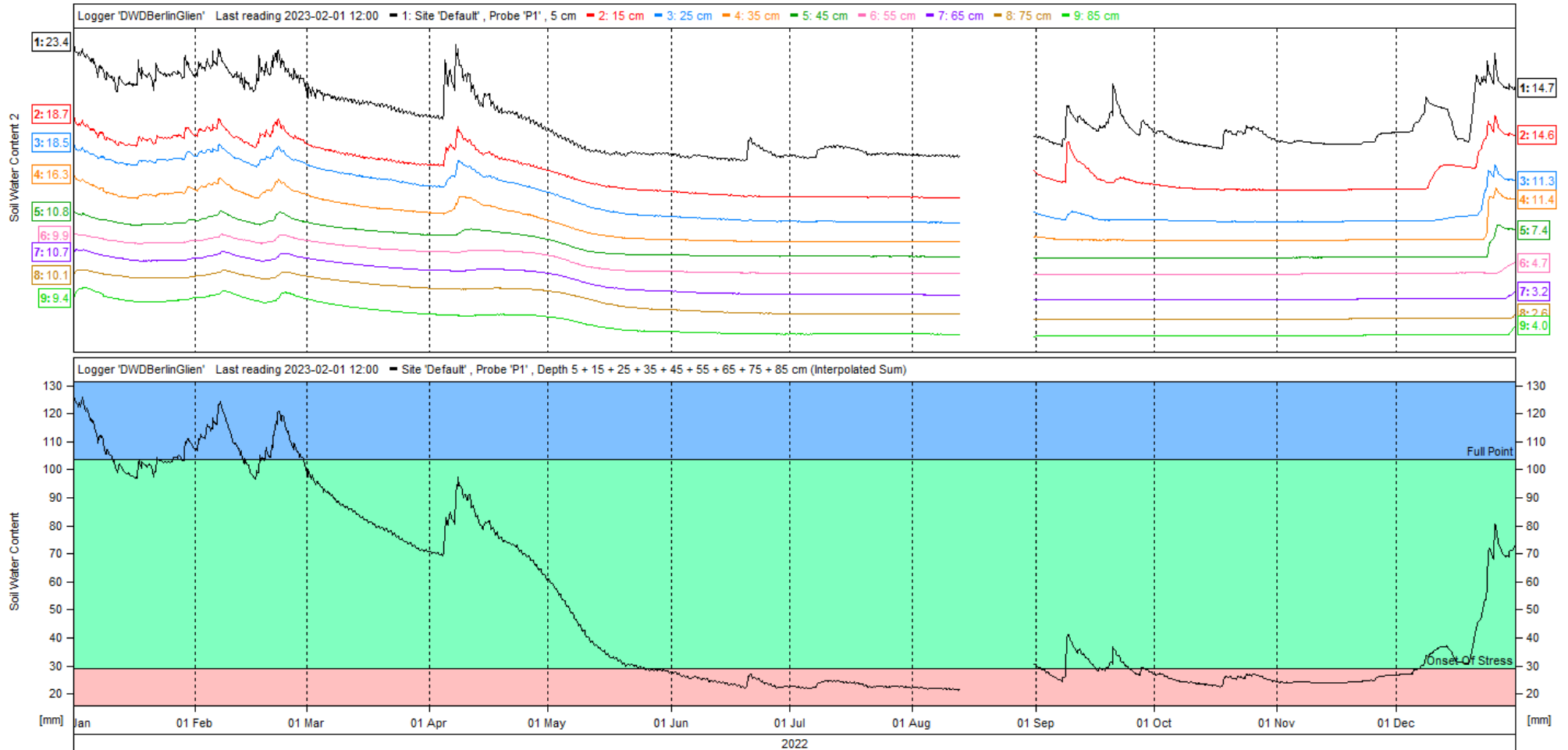
# PSA6Plaenterwald

Logger PSA6Plaenterwald - Last Reading 2023-02-01 12:00



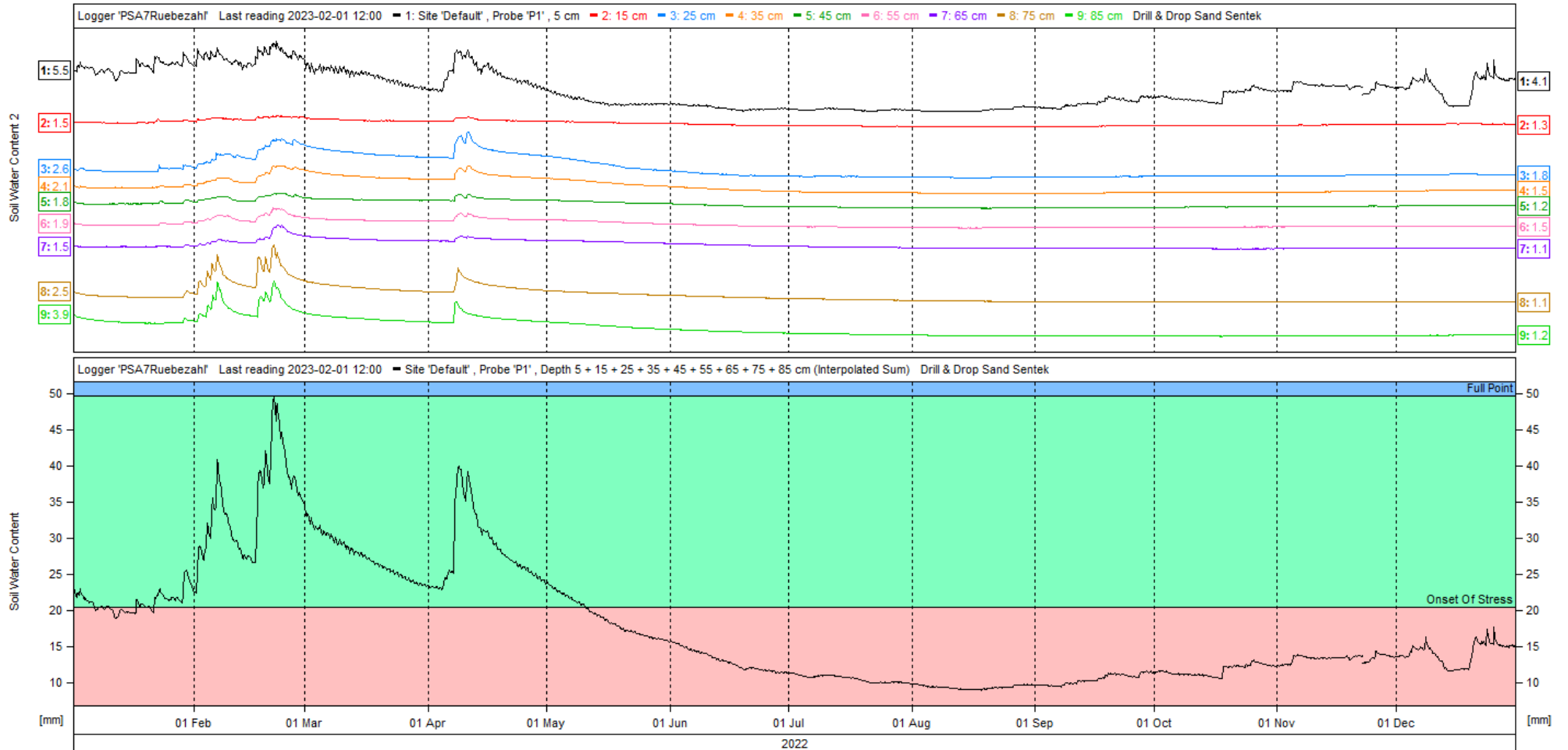
# DWDBerlinGlien

Logger DWDBerlinGlien - Last Reading 2023-02-01 12:00



# PSA7Ruebezahl

Logger PSA7Ruebezahl - Last Reading 2023-02-01 12:00





# PSA8Mueggelheimer Damm Ost

Logger PSA8MueggelOst - Last Reading 2023-02-01 11:00

