








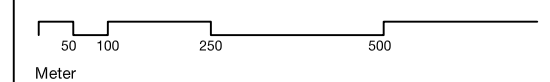


-  Maßnahme bereits bewilligt/tellbewilligt
-  Maßnahme/Restmaßnahme höchste Priorität
-  Maßnahme/Restmaßnahme hohe Priorität
-  Maßnahme/Restmaßnahme mittlere Priorität
-  Angestrebte Flächenübertragung
-  Angestrebte Flächenveräußerung
-  Nummerierung der Maßnahme
 - ÖG Öffentlicher Raum - Grünflächen
 - ÖV Öffentlicher Raum - Verkehr/Stadtplätze
 - G Gemeinbedarfseinrichtungen
 - EB Entwicklungsflächen zur Veräußerung, Baupotenziale
 - PF Private Flächen

BEP Ortsteil Neu-Hohenschönhausen
in Berlin-Lichtenberg

Aktualisierung

Originalmaßstab 1: 5000



Bezirksamt Lichtenberg von Berlin
Amt für Planen und Vermessen, FB Stadtplanung

Planergemeinschaft Dubach, Kohlbrenner
Stadtplaner, Landschaftsplaner, Architekten
Kurfürstendamm 35
10719 Berlin