







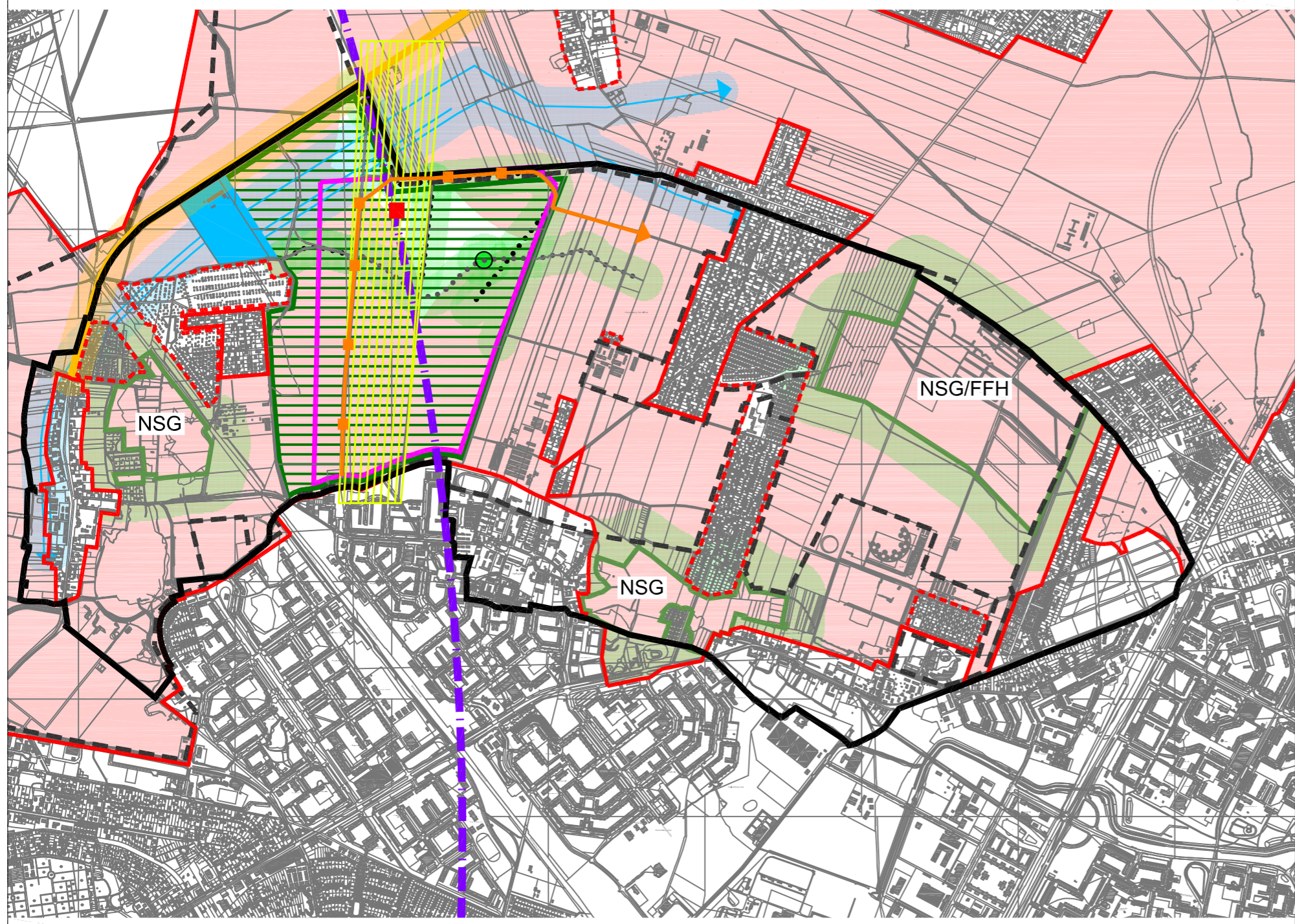
Tabubereiche

-  Siedlungsgebiet mit 800-m-Abstandsbereich *
-  Siedlungssplitter, Kleingartenanlage mit 500-m-Abstandsbereich
-  Naturschutzgebiet, FFH-Gebiet mit 200-m-Abstandsbereich
-  Geschütztes Biotop mit 100-m-Abstandsgrenze (Auswahl Feldhecken, Gräben, Pfuhl)
-  Freileitung mit 100-m-Abstandsbereich mit Umspannwerk
-  Verkehrsweg (Straße)

Restriktionsbereiche / weitere Restriktionen

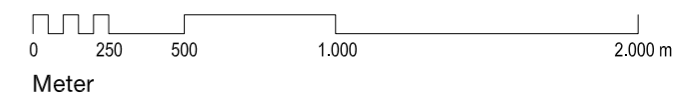
-  Geplanter Landschaftspark, Erholungsnutzung mit Aufenthaltsbereichen
-  Sichtkorridor Siedlung-Landschaft (Bestand und Planung)
-  Planung geschütztes Biotop mit 100-m-Abstandsgrenze
-  Übergeordnete Fuß-/ Radwegeverbindung mit Aufenthaltsbereichen
-  Bereich mit planfestgestellten Ausgleichs- und Ersatzmaßnahmen
-  Geplantes Landschaftsschutzgebiet
-  Grenze Bauschutzbereich Flughafen Tegel
-  Bearbeitungsgrenze

* im Bezirk Pankow: Siedlungsgrenze gemäß FNP
 im Landkreis Barnim: kein Eignungsgebiet Windenergienutzung gemäß Regionalplan Uckermark -Barnim / sachlicher Teilplan "Windnutzung, Rohstoffesicherung und - genehmigung"



BEP Hohenschönhausen-Landschaftsraum in Berlin Lichtenberg

Maßstab 1: 25.000



Bezirksamt Lichtenberg von Berlin
 Amt für Planen und Vermessen, FB Stadtplanung

Planergemeinschaft

Hannes Dubach, Urs Kohlbrenner
 Stadtplaner, Landschaftsplaner, Architekten
 Lietzenburger Straße 44/46, 10789 Berlin