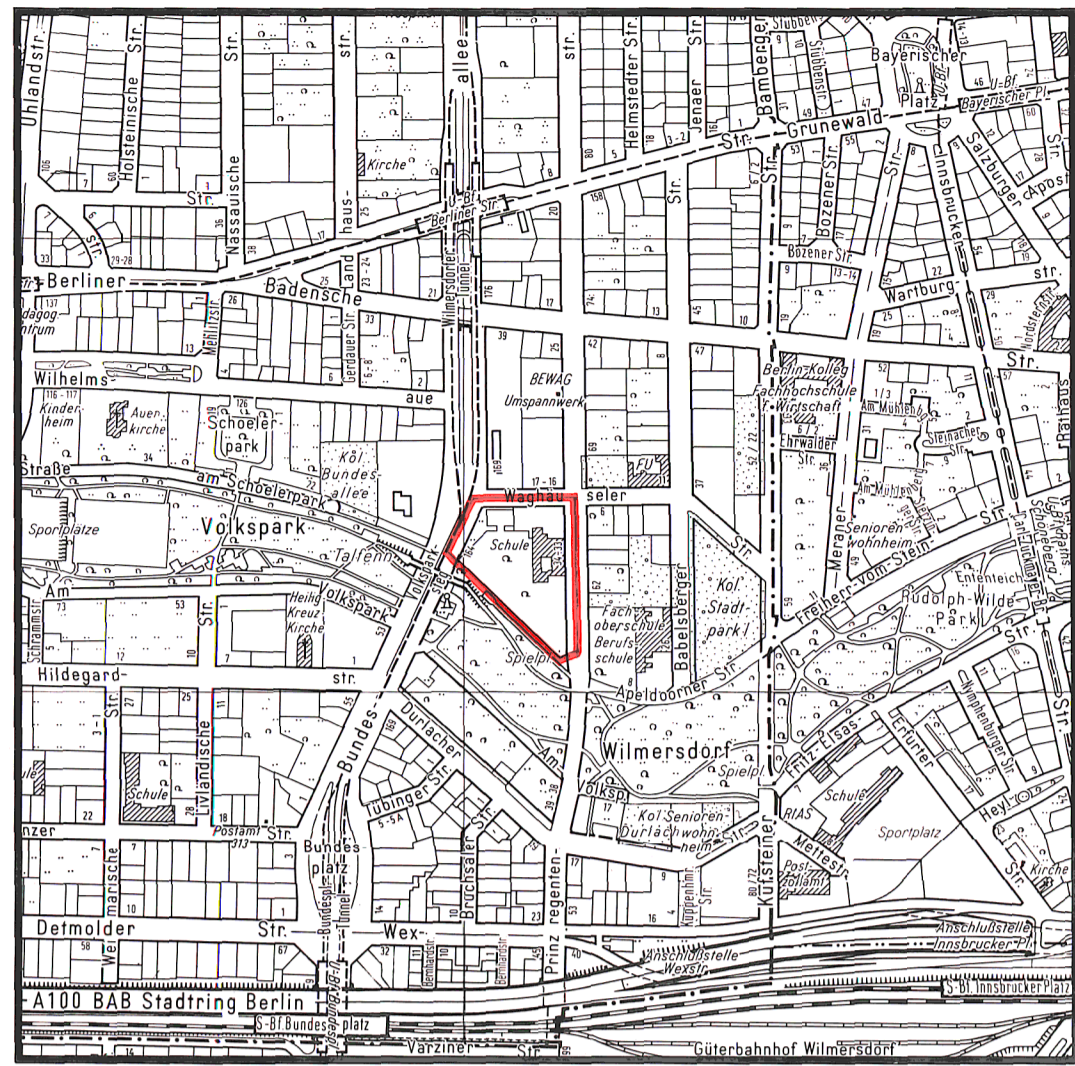


Bebauungsplan IX-66-1

für die Grundstücke Prinzregentenstraße 32, Prinzregentenstraße 33 durchgehend Bundesallee 164 sowie Prinzregentenstraße 35 im Bezirk Wilmersdorf, Ortsteil Wilmersdorf

Übersichtskarte 1:10 000

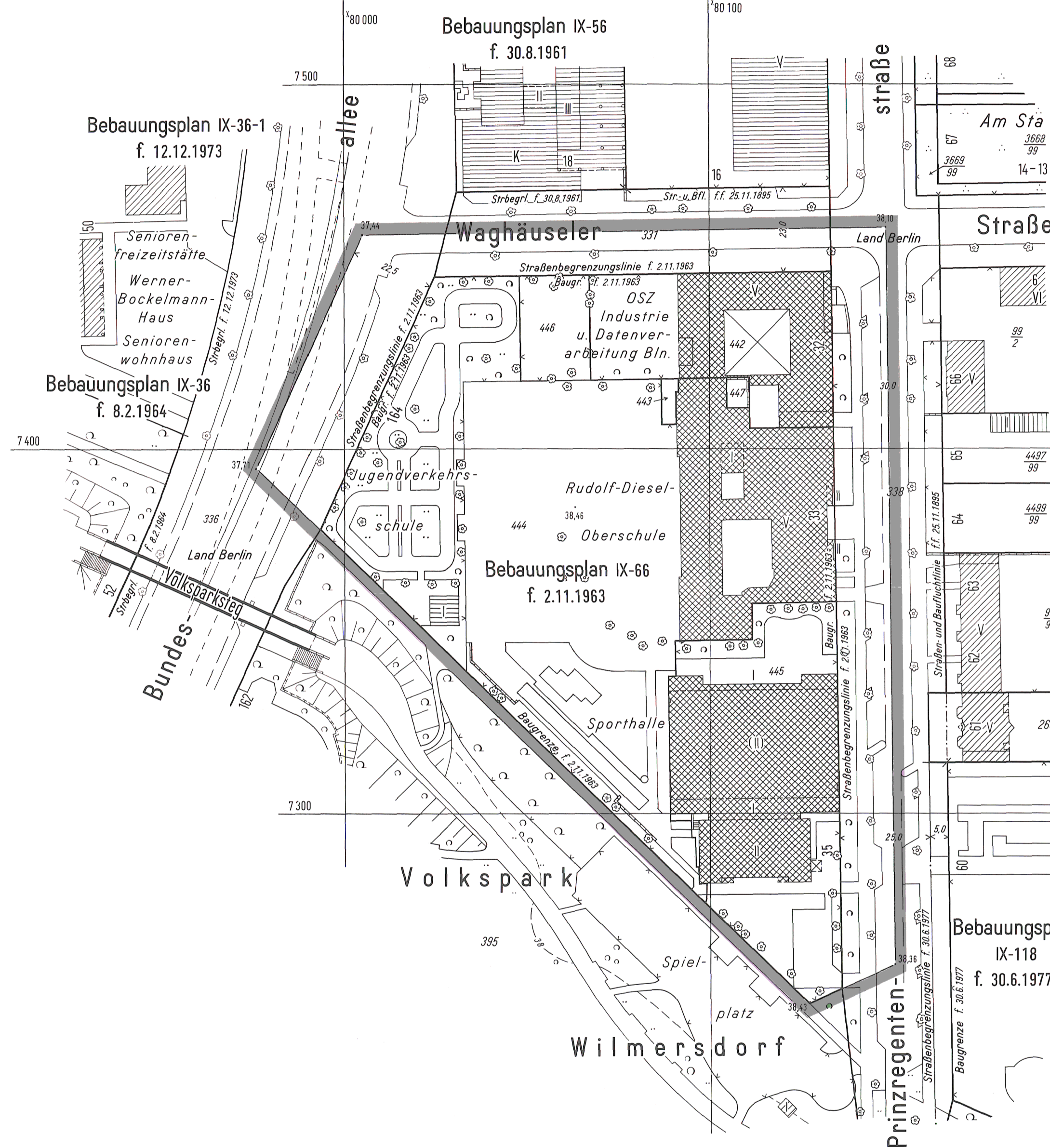


Ausschnitt aus dem Flächennutzungsplan Berlin-FNP 94 Neubekanntmachung Oktober 1998



Maßstab 1:25000

Bauflächen	Verkehr	Freiflächen, Wasserflächen	Nutzungsbeschränkungen zum Schutz der Umwelt
Wohnbaufläche, W1 (GFZ über 1,5)	Autobahn mit Anschlussstelle	Grünfläche	Landschaftliche Prägung von Wohnbauflächen
Wohnbaufläche, W2 (GFZ bis 1,5)	Übergangsbahnstraße	Parkanlage	Vorranggebiet für Luftreinhaltung
Wohnbaufläche, W3 (GFZ bis 0,8)	Hauptverkehrsstraße	Friedhof	Fluglärmschutzzone / Planungszone
Wohnbaufläche, W4 (GFZ bis 0,4)	Tunnellage	Kleingarten	Schadstoffbelastete Böden
Sonderbaufläche Hauptstadtfunktionen (H)	Flughafen	Wald	
Sonderbaufläche mit gewerblichem Charakter entspr. Zweckbestimmung		Wasserfläche	
Gemeinbedarfsflächen	Textliche Festsetzung		
Gemeinbedarfsfläche / Gemeinbedarfsfläche mit hohem Grünanteil	Auf der Fläche für den Gemeinbedarf mit der Zweckbestimmung „Schule“ (Grundstücke Prinzregentenstraße 32, Prinzregentenstraße 33 durchgehend Bundesallee 164 sowie Prinzregentenstraße 35) ist auch eine Nutzung für außerschulische Sport- und Spielzwecke zulässig.		
Hochschule und Forschung			
Schule			
Krankenhaus			
Sport			
Ver- und Entsorgungsanlagen			
Fläche mit gewerblichem Charakter / Fläche mit Mischnutzungscharakter			
Fläche mit hohem Grünanteil / Fläche mit landwirtschaftlicher Nutzung			
Wasser			
Abfall, Abwasser			
Energie			
Betriebshof (Bahn und Bus)			



Textliche Festsetzung

Auf der Fläche für den Gemeinbedarf mit der Zweckbestimmung „Schule“ (Grundstücke Prinzregentenstraße 32, Prinzregentenstraße 33 durchgehend Bundesallee 164 sowie Prinzregentenstraße 35) ist auch eine Nutzung für außerschulische Sport- und Spielzwecke zulässig.

Zeichenerklärung

Festsetzungen		Grundflächenzahl	
Kleinstellungsgebiet (0,5 BaWVO)	WS	Grundflächenzahl	z.B. 0,4
Reines Wohngebiet (0,5 BaWVO)	WR	Zahl der Vollgeschosse	z.B. GR 10m ²
Allgemeines Wohngebiet (0,4 BaWVO)	WA	als Höchstmaß	z.B. III
Besonderes Wohngebiet (0,4 BaWVO)	WB	als Mindest- und Höchstmaß	z.B. III-V
Dorfgebiet (0,5 BaWVO)	MD	zwingend	z.B. III
Mischgebiet (0,5 BaWVO)	MI	Offene Bauweise	z.B. III
Kerngebiet (0,5 BaWVO)	KE	Nur Einzelhäuser zulässig	z.B. III
Gewerbegebiet (0,5 BaWVO)	GE	Nur Doppelhäuser zulässig	z.B. III
Industriegebiet (0,5 BaWVO)	GI	Nur Hausgruppen zulässig	z.B. III
Sondergebiet (Erholung) (0,5 BaWVO)	SO	Nur Einzel- und Doppelhäuser zulässig	z.B. III
Sonstiges Sondergebiet (0,5 BaWVO)	SO	Geschlossene Bauweise	z.B. III
	WOCHENDHAUSGEBIET	Baulinie	z.B. III
	KLINIKGEBIET	Baugrenze	z.B. III
	WR	Linie zur Abgrenzung des Umfangs	z.B. III
	2Wo	von Abweichungen	z.B. III
	3	Höhe baulicher Anlagen über einem Bezugspunkt	z.B. III
	4	als Mindest- und Höchstmaß	z.B. III
	5	Geschosshöhe	z.B. III
	6	als Mindest- und Höchstmaß	z.B. III
	7	Baumassenzahl	z.B. III
	8	Baumasse	z.B. III
	9	zwingend	z.B. III
	10	Flächen für den Gemeinbedarf	z.B. III
	11	Verkehrsflächen	z.B. III
	12	Private Verkehrsflächen	z.B. III
	13	Flächen für die Abfallentsorgung und Abwasserbeseitigung sowie für Ablagerungen	z.B. III
	14	Oberirdische Hauptversorgungsleitungen	z.B. III
	15	Anpflanzungen von Bäumen, Sträuchern und sonstigen Beplantungen sowie Bindungen für Beplantungen und für die Erhaltung von Bäumen, Sträuchern und sonstigen Beplantungen sowie von Gewässern	z.B. III
	16	Umgrenzung von Flächen zum Anpflanzen	z.B. III
	17	Anpflanzen	z.B. III
	18	Sonstige Festsetzungen	z.B. III
	19	Umgrenzung von Flächen für Stellplätze	z.B. III
	20	Garagen	z.B. III
	21	Gemeinschaftsstellplätze	z.B. III
	22	Garagegaragen	z.B. III
	23	Garagegaragen mit Dachstellplätzen	z.B. III
	24	Tiefgaragen	z.B. III
	25	Gemeinschaftstiefgaragen	z.B. III
	26	Gemeinschaftsanlagen	z.B. III
	27	Besonderer Nutzungszweck von Flächen	z.B. III
	28	Mit Geh-, Fahr- u. Leihwegen zu belastende Flächen	z.B. III
	29	Arkade	z.B. III
	30	Umgrenzung von Naturschutzgebieten	z.B. III
	31	Landschaftsschutzgebieten	z.B. III
	32	flächenspezifischen Naturdenkmalen	z.B. III
	33	Naturdenkmal	z.B. III
	34	Baudenkmal	z.B. III
	35	Gebäude	z.B. III
	36	Stellplatz	z.B. III
	37	Garage	z.B. III
	38	Tiefgarage	z.B. III
	39	Kinderspielfeld	z.B. III
	40	Öffentliches Gebäude	z.B. III
	41	Wohngebäude	z.B. III
	42	Geschäfts-, Gewerbe-, Industrie-, Lagergebäude oder Garage	z.B. III
	43	Offene Garage	z.B. III
	44	Unterirdisches Bauwerk	z.B. III
	45	Brücke	z.B. III
	46	Gewässer	z.B. III
	47	Geländehöhe, Straßenhöhe	z.B. III
	48	Straßenbaum oder geschützter Baum	z.B. III
	49	Naturdenkmal	z.B. III
	50	Wasserfläche	z.B. III
	51	Wasserlauf	z.B. III
	52	Umgrenzung der Flächen für die Luftreinhaltung	z.B. III
	53	Umgrenzung der Flächen, deren Böden erheblich mit umweltgefährdenden Stoffen belastet sind	z.B. III
	54	Bahnanlage	z.B. III
	55	Straßenanlage	z.B. III
	56	Eintragungen als Vorschlag	z.B. III
	57	Sonstige Eintragung	z.B. III
	58	Hochstraße	z.B. III
	59	Tiefstraße	z.B. III
	60	Brücke	z.B. III
	61	Künftige Industriehalle	z.B. III
	62	Planunterlage	z.B. III
	63	Grenze von Berlin	z.B. III
	64	Bezirksgrenze	z.B. III
	65	Orsteilgrenze	z.B. III
	66	Grundstücksgrenze, Flurstücksgrenze	z.B. III
	67	Grundstücknummer, Flurstücknummer	z.B. III
	68	Mauer	z.B. III
	69	Zaun; Hecke	z.B. III
	70	Oberirdische Versorgungsanlage	z.B. III
	71	Baulinie, Baugrenze, Baufluchtlinie	z.B. III
	72	Straßenbegrenzungslinie, Straßenfluchtlinie	z.B. III
	73	Freiflächengrenze	z.B. III

Abzeichnung

Hiermit wird beglaubigt, daß der Inhalt dieser Abzeichnung mit dem Inhalt der Urschrift des Bebauungsplanes IX-66-1 vom 10.10.2000 übereinstimmt.

Berlin, den
Bezirksamt Charlottenburg-Wilmersdorf von Berlin
 Abt. Bauwesen
 Fachbereich Vermessung
 Im Auftrag

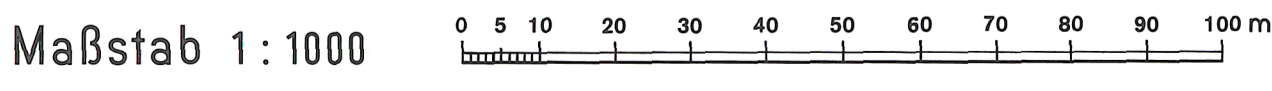
Aufgestellt: Berlin, den 13. März 2000
Bezirksamt Wilmersdorf von Berlin
 Abt. Bau- und Wohnungswesen, Umweltschutz
 Stadtplanungs- und Vermessungsamt

Der Bebauungsplan wurde in der Zeit vom 13. März 2000 bis einschließlich 14. April 2000 öffentlich ausgestellt. Die Bezirksverordnetenversammlung hat den Bebauungsplan am 22. Juni 2000 beschlossen.
 Berlin, den 10. Oktober 2000
Bezirksamt Wilmersdorf von Berlin
 Abt. Bau- und Wohnungswesen, Umweltschutz
 Stadtplanungs- und Vermessungsamt

Die vorstehende Zeichenerklärung enthält alle gebräuchlichen Planzeichen, auch soweit sie in diesem Bebauungsplan nicht verwendet werden. Zugrunde gelegt sind die Bauzeichnungsverordnung (BaWVO) in der Fassung vom 28. April 1990 und die Planzeichnungsverordnung 1990 vom 18. Dezember 1990.

Die Verordnung ist am im Gesetz- und Verordnungsblatt für Berlin auf S. verkündet worden.

Zu diesem Bebauungsplan gehört ein Grundstücksverzeichnis



IX-66-1 Planunterlage: Karte von Berlin 1:1000 Stand Juni 1999

Obervermessungsrat