

Abzeichnung Bebauungsplan VII-141 zur Änderung der Bebauungspläne

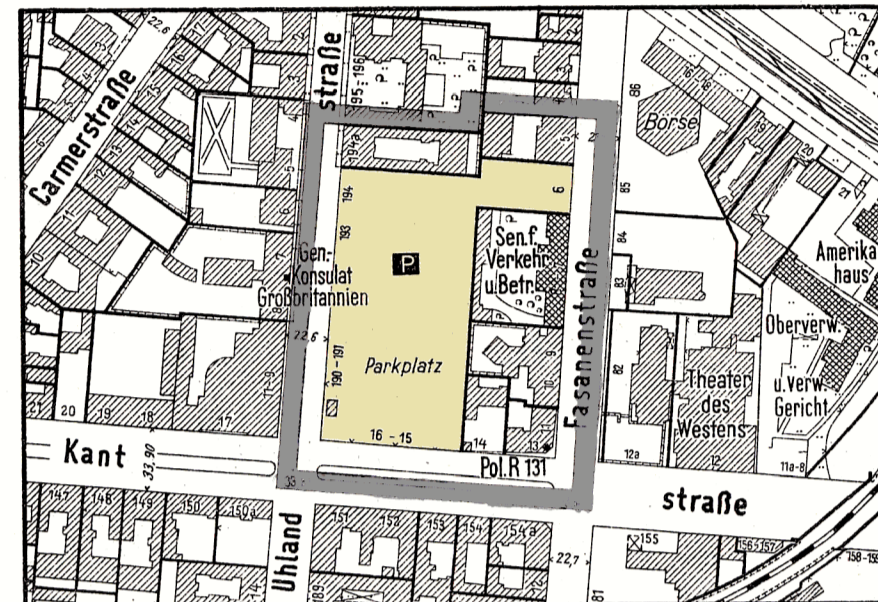
Die aufgeführten Bebauungspläne werden wie folgt geändert :

Übersichtskarten 1:4000

Zu 1. : Die im Bebauungsplan VII-20 vom 6. September 1955 durch Verordnung vom 2. September 1958 [GVBl. 1958 S.870] festgesetzte Planergänzungsbestimmung 4

„Die freien Giebel gegen den Parkplatz sind fassadenmäßig auszugestalten. Die Eigentümer der Grundstücke Kantstraße 14, Fasanenstraße 5 u. 7-8 und Uhlandstraße 194a erhalten Trauf- und Fensterrecht.“

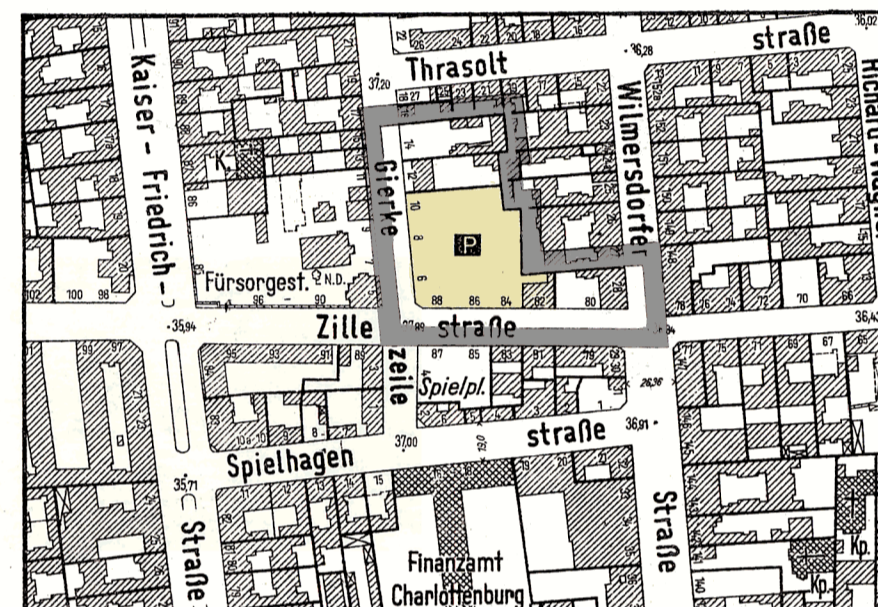
wird in Bezug auf die Grundstücke Kantstraße 14, Uhlandstraße 194a und die rückwärtige Grenze des Grundstückes Fasanenstraße 7-8 aufgehoben.



Zu 2. : Die im Bebauungsplan VII-36 vom 26. November 1956 durch Verordnung vom 8. Juni 1957 [GVBl. 1957 S.680] festgesetzte Planergänzungsbestimmung 4

„Bei Wohngebäuden an Eigentumsgrenzen sind, unbeschadet privater Rechte Dritter, Traufüberstand und Fenster zum Nachbargrundstück zulässig.“

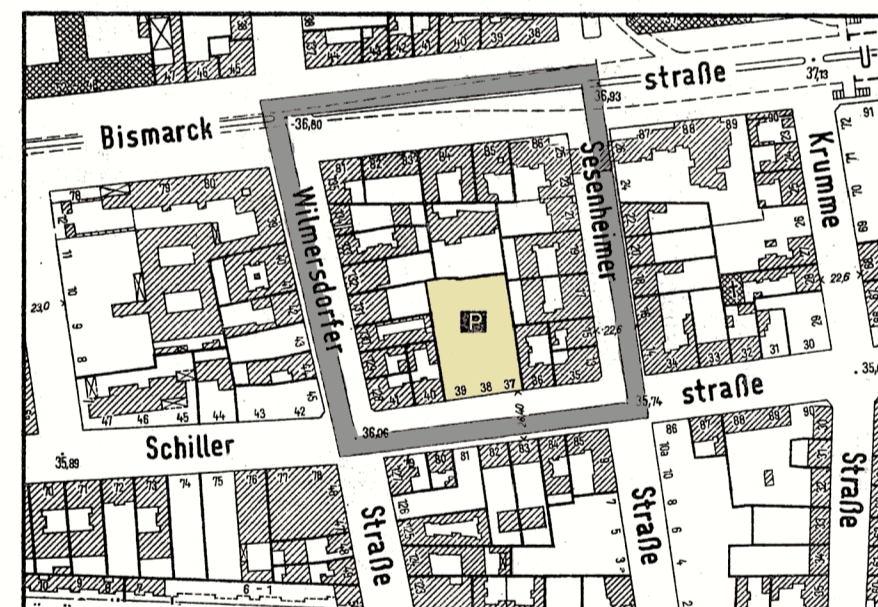
wird hiermit aufgehoben.



Zu 3. : Die im Bebauungsplan VII-47 vom 1. November 1956 durch Verordnung vom 2. April 1959 [GVBl. 1959 S.561] festgesetzte Planergänzungsbestimmung 1

„Für die an den Parkplatz grenzende Bebauung sind Fenster und Traufüberstände zulässig.“

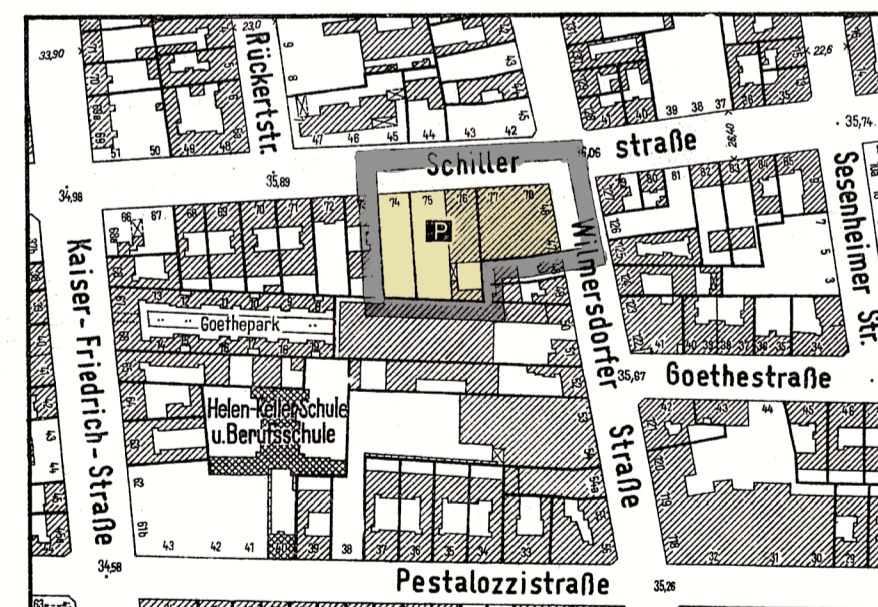
wird hiermit aufgehoben.



Zu 4. : Die im Bebauungsplan VII-48 vom 1. November 1956 durch Verordnung vom 29. August 1957 [GVBl. 1957 S.1106] festgesetzte Planergänzungsbestimmung 2

„Für die an den Parkplatz grenzende Bebauung sind Fenster und Traufüberstände zulässig.“

wird hiermit aufgehoben.



1. VII-20 Fasanenstraße – Kantstraße – Uhlandstraße
2. VII-36 Gierkezeile – Zillestraße – Wilmersdorfer Straße
3. VII-47 für das Gelände zwischen Bismarckstraße – Sesenheimer Straße – Schillerstraße – Wilmersdorfer Straße
4. VII-48 Schillerstraße – Wilmersdorfer Straße

im Bezirk Charlottenburg

Zeichenerklärung

- Öffentliche Parkflächen
- Grenze des räumlichen Geltungsbereiches

Aufgestellt: Berlin-Charlottenburg, den 10. Mai 1968

Bezirksamt Charlottenburg, Abt. Bau- und Wohnungswesen

Vermessungsamt

Stadtplanungsamt

Hartlieb

Zimmer

Amtsleiter

Amtsleiter

Grigers

Bezirksstadtrat

Der Bebauungsplan hat die Zustimmung der Bezirksverordnetenversammlung mit Beschluß vom 21. Juni 1968 erhalten und wurde in der Zeit vom 16. Juli 68 bis 15. Aug. 68 öffentlich ausgelegt.

Berlin-Charlottenburg, den 19. August 1968

Bezirksamt Charlottenburg

Abt. Bau- und Wohnungswesen

Stadtplanungsamt

Zimmer

Amtsleiter

Die Übereinstimmung der Abzeichnung mit dem Original des Bebauungsplans bescheinigt

1 Berlin 10 (Charlottenburg), den 5. Nov. 1968

Bezirksamt Charlottenburg von Berlin

Abt. Bau- und Wohnungswesen

Vermessungsamt



Der Bebauungsplan ist auf Grund des § 10 des Bundesbaugesetzes vom 23. Juni 1960 (BGBl. I S. 347/GVBl. S. 685) in Verbindung mit § 4 Abs. 1 Satz 1 des Gesetzes zur Ausführung des Bundesbaugesetzes vom 21. Oktober 1960 (GVBl. S. 1080) durch Verordnung vom heutigen Tage festgesetzt worden.

Berlin, den 14. Oktober 1968

Der Senator für Bau- u. Wohnungswesen

Schwedler

Zu diesem Bebauungsplan gehört ein Eigentümerverzeichnis