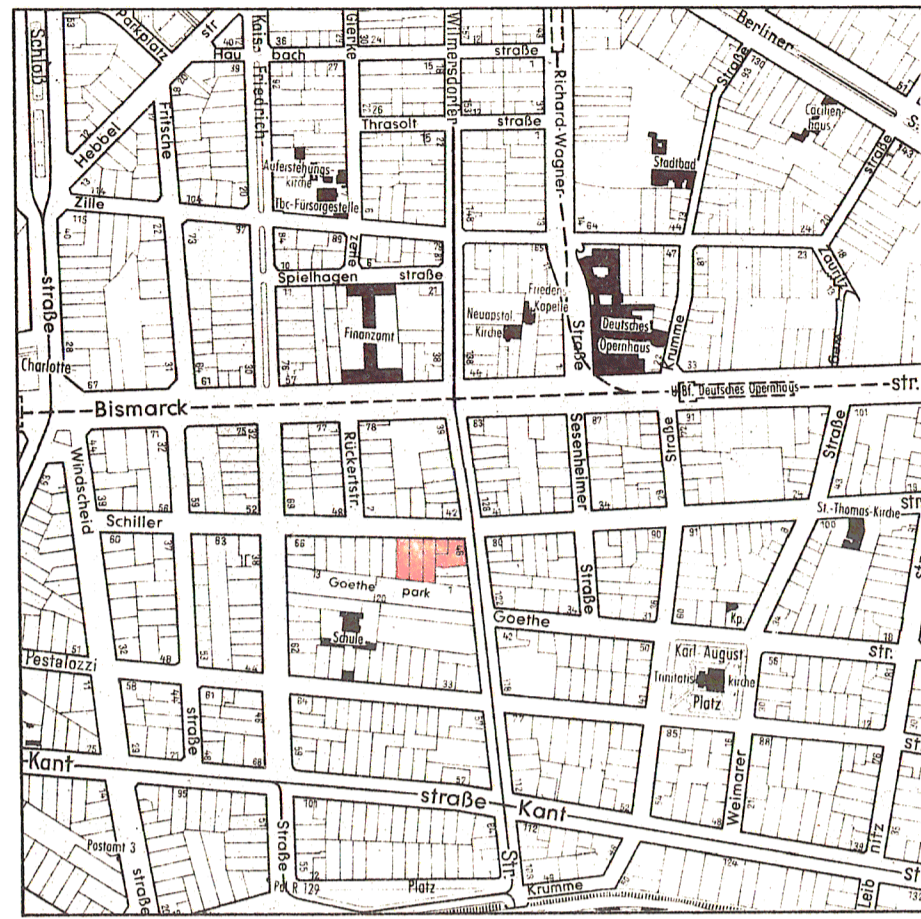


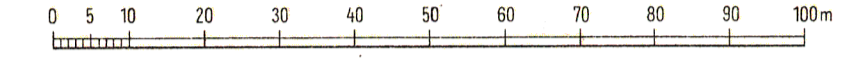
Übersichtskarte 1:10 000



Eigentümerverzeichnis.

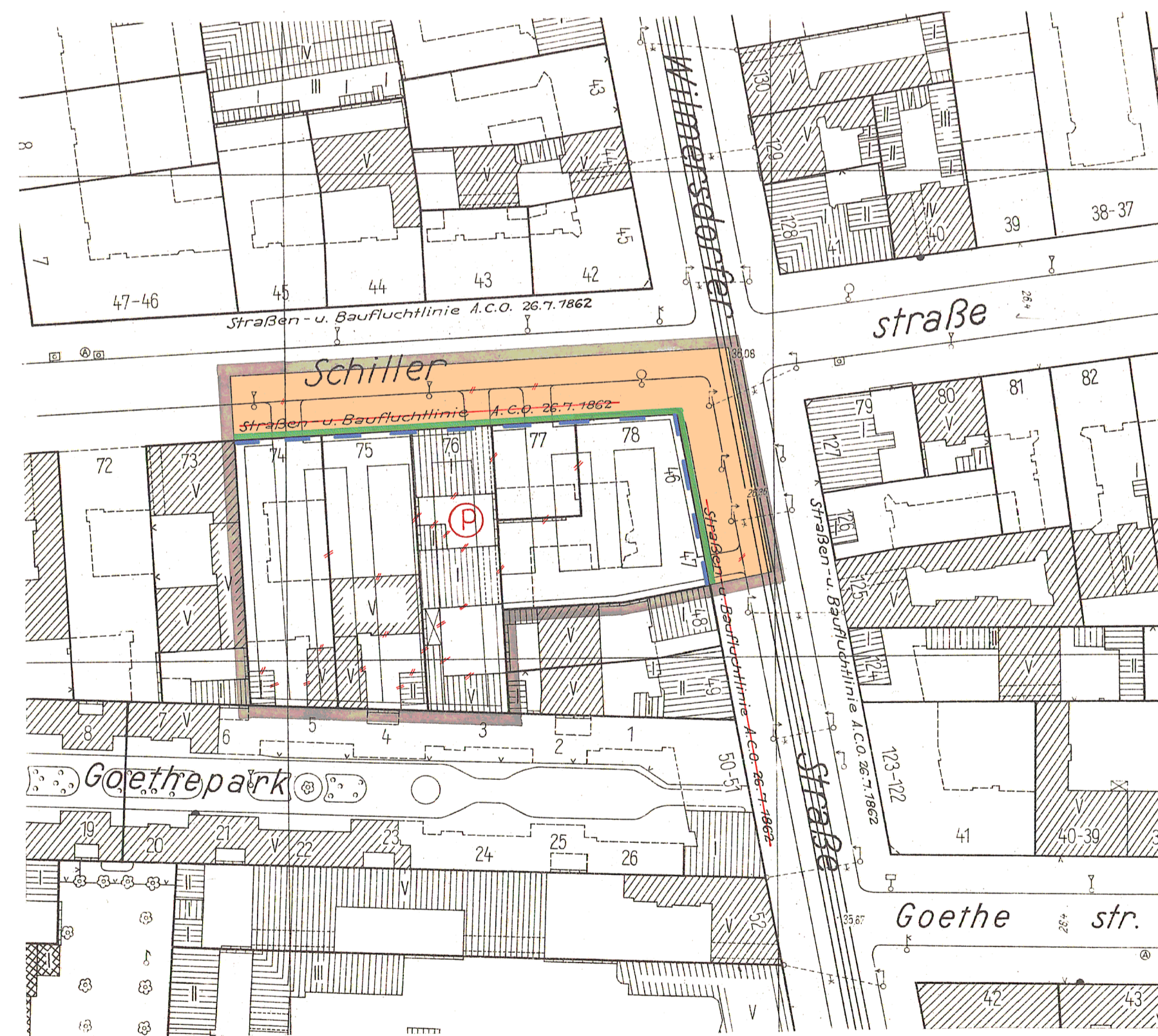
Lagebezeichnung	Grundbuch Charlottenburg Band Blatt	Eigentümer
Schillerstraße 74	389 12459	Mayer, Eugen
" 75	388 12453	Maehull, Eilfriede geb. Hanke
" 76	380 12204	Dahlke, Max und Hovack, Kurt
" 77	380 12201	Knobel, Frieda geb. Körner
Schillerstraße 78 - Wilmsdorfer Str. 46	258 8530	Harnisch, Hans
Wilmsdorfer Str. 47	319 12170	Harnisch, Hans

Maßstab 1:1000



Zeichenerklärung:

- festgesetzt: Straßen- u. Baufl. Straßen- und Baufluchtlinie
- festzusetzen: Baufluchtlinie Baufluchtlinie
- aufzuheben: Straßenbegrenzungslinie bisher Straßenfluchtlinie
- Freiflächen: durch Straßenbegrenzungslinien ausgewiesenes und auszuweisendes Straßenland
- Gebäude: vorhanden: Wohn- und Mischbauten
mit Geschößanzahl: Geschäfts-, Lager- und Gewerbebauten (Wirtschaftsgebäude)
- geplant: aufzuheben: Eigentumsgrenze
Grenze des Geltungsbereiches
Bordkante
Straßenbahnleiße
- Abkürzungen: P Sonderzweckfläche (Parkplatz)



Dieser Bebauungsplan ist teilweise **ÜBERHOLT** durch Festsetzungen im Bebauungsplan VII-141 (Rechtsverordnung vom 14.10.1968)

Planergänzungsbestimmungen.

- 1) Die Einteilung des Straßenraumes, die Anordnung der Wagenstellplätze sowie Ein- und Ausfahrten des Parkplatzes sind nicht Gegenstand der Festsetzung.
- 2) Für die an den Parkplatz grenzende Bebauung sind Fenster und Traufüberstände zulässig.
- 3) Soweit der Plan nichts anderes festsetzt, gelten die baurechtlichen Vorschriften.

Die Übereinstimmung der Abzeichnung mit dem Original des Bebauungsplans bescheinigt

Berlin-Charlottenburg, den 3. OKT. 1957



Angestellt:
Bezirksamt Charlottenburg, Abt. Bau- und Wohnungswesen
Amt für Vermessung Amt für Stadtplanung

Grunert Amtsleiter Kerfack Amtsleiter
Berlin-Charlottenburg, den 1. November 1956

Friedberg
Bezirksstadtrat

Der Bebauungsplan hat die Zustimmung der Bezirksverordnetenversammlung mit Beschluß Nr. 247 vom 16.1.1957 erhalten und wurde in der Zeit vom 6. März bis 3. April 1957 öffentlich ausgelegt.

Berlin-Charlottenburg, den 28. Mai 1957
Bezirksamt Charlottenburg
Abt. Bau- und Wohnungswesen
Amt für Stadtplanung

Kerfack
Amtsleiter

Der Bebauungsplan ist auf Grund des §17 Abs.5 des Gesetzes über die städtebauliche Planung im Lande Berlin (Planungsgesetz) vom 22. August 1949 in der Fassung vom 22. März 1956 (GVBl. S.272) durch Verordnung vom heutigen Tage festgesetzt worden.
Berlin, den 29. August 1957

Der Senator für Bau- u. Wohnungswesen

Schwedler

Die Verordnung ist am 29. 8. 1957 im Gesetz- und Verordnungsblatt für Berlin auf S. 1106 verkündet worden.