

# Polizei Berlin

Dir E/V Abt. Verkehr VSD 3  
Verkehrslagebild



## Sonderuntersuchung

"Radfahrerverkehrsunfälle"

in Berlin

2020



<b>Inhaltsverzeichnis</b>	<b>Seite</b>
Einführung	
- Verkehrsunfallentwicklung des Radfahrerverkehrs in Berlin 2020	2
- Eckzahlen des Verkehrsunfallgeschehens in Berlin 2020 nach Bezirken (alt)	7
- Anzahl der Verkehrsunfälle und Verunglückten in Berlin 2020 nach Bezirken (alt)	8
- Eckzahlen des Verkehrsunfallgeschehens in Berlin 2020 nach Polizeidirektionen	8.1
- Eckzahlen des Verkehrsunfallgeschehens in Berlin 2020 nach Verwaltungsbezirken	8.2
- Verkehrsunfälle in den Bezirken (alt) 2020 nach Kategorien	9
- Anteile der Kategorien an den Gesamt-VU in Berlin 2020	10
- Verkehrsunfälle in den Polizeidirektionen 2020 nach Kategorien	10.1
- Verkehrsunfälle in den Verwaltungsbezirken 2020 nach Kategorien	10.2
- Unfallfolgen der beteiligten Verkehrsteilnehmer in Berlin 2020 nach Bezirken (alt)	11
- Unfallfolgen der beteiligten Verkehrsteilnehmer in Berlin 2020	12
- Verkehrsunfälle in den Bezirken (alt) 2020 nach Monaten	13
- Anzahl der Verkehrsunfälle in Berlin 2020 nach Monaten	14
- Tageszeitliche Verteilung der Verkehrsunfälle in Berlin 2020 nach Monaten	15
- Anzahl der Verkehrsunfälle in Berlin 2020 nach Tagesstunden	16
- Verkehrsunfälle in den Bezirken (alt) 2020 nach Wochentagen	17
- Summe der Verkehrsunfälle bezogen auf Werktage und Wochenenden in Berlin 2020 nach Polizeiabschnitten	18
- Durchschnittliche Anzahl der Verkehrsunfälle in Berlin 2020 nach Wochentagen	19
- Unfallbeteiligte in Berlin 2020, darunter mit Straftatbestand § 142 StGB (unerlaubtes Entfernen vom Unfallort)	20
- Unfallverursacher in den Bezirken (alt) 2020 nach Verkehrsteilnehmerart	21
- Anteilmäßige Verteilung der Unfallverursacher in Berlin 2020 nach Verkehrsteilnehmerart	22
- Hauptunfallursachen der Radfahrer in Berlin 2020 nach Bezirken (alt)	23
- Anzahl ausgewählter Hauptunfallursachen von Radfahrern in Berlin 2020	24
- Hauptunfallursachen der anderen Verkehrsunfallbeteiligten in Berlin 2020 nach Bezirken (alt)	25
- Anzahl ausgewählter Hauptunfallursachen von anderen Verkehrsunfallbeteiligten in Berlin 2020	26
- Radfahrer 2020 nach Altersgruppen und Bezirke (alt)	27
- Radfahrer in Berlin 2020 nach Altersgruppen und Verursacher	28
Auflistungen von Unfallörtlichkeiten von Radfahrerverkehrsunfällen nach Verwaltungsbezirke	<b>Anlage</b>
- Reinickendorf	1
- Pankow	2
- Mitte	3
- Spandau	4
- Charlottenburg - Wilmersdorf	5
- Friedrichshain - Kreuzberg	6
- Lichtenberg	7
- Marzahn - Hellersdorf	8
- Steglitz - Zehlendorf	9
- Tempelhof - Schöneberg	10
- Neukölln	11
- Treptow - Köpenick	12

---

## Verkehrsunfallentwicklung des Radfahrverkehrs in Berlin 2020

### Allgemeine Verkehrsunfallentwicklung

Das Verkehrsunfallgeschehen im Jahr 2020 in Berlin unter Beteiligung von Radfahrern war entgegen der Gesamtunfallentwicklung ansteigend.

7.868 Verkehrsunfälle (VU) mit Radfahrerbeteiligung wurden im Jahr 2020 registriert. Im Vergleich zum Vorjahreszeitraum (7.854 VU) wurde ein leicht Anstieg um 0,18% verzeichnet.

Entsprechend der Gesamtanzahl der Verkehrsunfälle in Berlin entsprach der Anteil der VU mit Radfahrerbeteiligung 6,23% (2019: 5,33%, 2018: 5,52%; 2017: 4,93%; 2016: 5,10% ; 2015: 5,61%, 2014: 5,80%; 2013: 5,31%; 2012: 5,61%; 2011: 5,65%; 2010: 4,73%; 2009: 5,64%; 2008: 6,19% ; 2007: 5,51%; 2006: 5,39%; 2005: 5,45%; 2004: 4,87% , 2003: 4,76%, 2002: 4,37%, 2001: 4,06%).

Die Folgen dieser Verkehrsunfälle hatten differenzierte Entwicklungen gegenüber dem Vorjahr.

Die Anzahl der schwerverletzten Unfallbeteiligten stieg 2020 auf 745 Schwerverletzte (SV), + 4,34% (2019: 714 SV; 2018: 806 SV; 2017: 681 SV; 2016: 643 SV; 2015: 675 SV; 2014: 639 SV; 2013: 631 SV; 2012: 684 SV; 2011: 655 SV; 2010: 515 SV; 2009: 582 SV; 2008: 584 SV; 2007: 568 SV; 2006: 569 SV; 2005: 541 SV; 2004: 529 SV; 2003: 508 SV; 2002: 519 SV; 2001: 480 SV).

Die Anzahl der leichtverletzten Unfallbeteiligten stieg ebenso um 0,21%

(2020: 5.315 LV; 2019: 5.304 Leichtverletzte LV; 2018: 5.381 LV; 2017: 4.830 LV; 2016: 5.116 LV; 2015: 5.217 LV; 2014: 5.279 LV; 2013: 4.759 LV; 2012: 5.025 LV; 2011: 4.978 LV; 2010: 4.207 LV; 2009: 4.780 LV; 2008: 5.307 LV; 2007: 4.646 LV; 2006: 4.462 LV; 2005: 4.601 LV; 2004: 4.171 LV; 2003: 4.162 LV; 2002: 4.083 LV; 2001: 3.945 LV; 2000: 4.282 LV).

Bei der Betrachtung der Verkehrstoten konnte hier keine positive Bilanz gezogen werden; so wurden 12 Verkehrstoter mehr registriert (2020: 18 Tote; 2019: 6 Tote; 2018: 11 Tote; 2017: 10 Tote; 2016: 19 Tote; 2015: 10 Tote; 2014: 12 Tote; 2013: 9 Tote; 2012: 15 Tote; 2011: 11 Tote; 2010: 6 Tote; 2009: 11 Tote; 2008: 12 Tote; 2007: 14 Tote; 2006: 10 Tote; 2005: 7 Tote; 2004: 11 Tote; 2003: 24 Tote; 2002: 18 Tote; 2001: 10 Tote; 2000: 17 Tote).

Der Anteil der tödlich verunglückten Verkehrsteilnehmer bei Verkehrsunfällen unter Radfahrerbeteiligung überschreitet mit 36% bei weitem den allgemeinen Anteil dieser Verkehrsunfälle an der Gesamt-VU-Zahl (s.o.). Somit war mehr als jeder 3. Verkehrstote bei einem Verkehrsunfall mit Radfahrerbeteiligung zu beklagen.

Aber auch die Anteile der Schwerverletzten mit 36,27% und der Leichtverletzten mit 40,04% an den jeweiligen Gesamtzahlen verdienen besonderes Augenmerk.

Jeder 3. Verunglückte (39,53%) wird bei Verkehrsunfällen mit Radfahrerbeteiligung verzeichnet.

Die Betrachtung der Verkehrsunfallschwere, die sich in den Unfallkategorien widerspiegelt, dokumentiert deutlich, dass Verkehrsunfälle mit Radfahrerbeteiligung zu 72,29% mit Personenschäden enden.

Im Gegensatz dazu wird nur bei jedem 10. Verkehrsunfall insgesamt in Berlin ein Verkehrsteilnehmer körperlich geschädigt.

Diese erschreckende Tatsache wird nur dadurch etwas gemildert, dass 86,76% der Verkehrsunfälle mit Personenschäden unter Radfahrerbeteiligung Verkehrsunfälle sind, bei denen es nur zu leichten Verletzungen der Beteiligten gekommen ist.

Aus diesem Grund ist in der polizeilichen Verkehrssicherheitsarbeit ein Hauptaugenmerk auf die Risikogruppe der Radfahrer zu legen, insbesondere vor dem Hintergrund, dass der Anteil der radfahrenden Verkehrsteilnehmer weiter ansteigen wird.

---

## Unfallfolgen der Beteiligten

Durch die Betrachtung der Unfallfolgen aller Beteiligten nach der Verkehrsteilnehmerart wird deutlich, dass die Gruppe der Radfahrer hier selbst am gefährdetsten ist.

Ihr Anteil an der Gesamtzahl der Verunglückten bei Verkehrsunfällen unter Radfahrerbeteiligung beträgt 90,26%. Hierbei verzeichneten die Radfahrer einen Anteil von 94,44% (17) bei den Verkehrstoten und einen Anteil von 89,66% (670) bei den Schwerverletzten, auch andere Verkehrsunfallbeteiligte trugen körperliche Schädigungen davon.

Der größte Anteil hierbei wurde bei den Fußgängern verzeichnet (4,52%).

Alle anderen Verkehrsteilnehmergruppen wiesen Anteile zwischen 0,59% (Pkw-Führer) und 0,11% (Lkw-Führer) auf. Damit wird deutlich, dass auf Grund des Fehlens einer schützenden Hülle die Gefahr einer körperlichen Schädigung besonders groß ist.

Bemerkenswert hierbei sind die geringen körperlichen Schädigungen bei den motorisierten Zweiradfahrern (1,13%), denen es ebenfalls an einer schützenden Fahrgastzelle fehlt.

## Örtliche Verteilung der Radfahrerverkehrsunfälle

Das Untersuchungsergebnis der Verteilung der Radfahrerverkehrsunfälle ergab eine Konzentration im Innenstadtbereich.

Hier sind hauptsächlich die Bezirke Mitte mit einem Anteil von 17,79% (1.400 VU), Friedrichshain-Kreuzberg mit einem Anteil von 13,66% (1.075 VU), Pankow mit einem Anteil von 10,78% (848 VU) sowie Charlottenburg-Wilmersdorf mit einem Anteil von 8,96% (705 VU) zu erwähnen.

Im Gegensatz dazu konnten in den Bezirken Marzahn-Hellersdorf (304 VU= 3,86%), Spandau (294 VU= 3,74 %) und Reinickendorf (368 VU = 4,68%) die niedrigsten Verkehrsunfallzahlen registriert werden.

Vollzog sich in den Innenstadtbereichen ein Rückgang der Verkehrsunfälle unter Radfahrerbeteiligung, so mussten in den Bezirken Treptow-Köpenick (+ 16,91%) ;

Spandau (+ 16,21%); Reinickendorf (+ 21,45%) und Steglitz-Zehlendorf (+ 24,61%) Anstiege im Unfallgeschehen verzeichnet werden.

## Zeitliche Verteilung der Radfahrerverkehrsunfälle

Die zeitliche Verteilung der Verkehrsunfälle bekräftigte die Erkenntnis, dass Radfahrer überwiegend saisonabhängig ihr Fahrrad nutzen und es demzufolge in den Frühjahrs- und Sommermonaten verstärkt zu diesen Verkehrsunfällen kommt. Aber auch milde Witterungslagen in den Wintermonaten führen zu einer erhöhten Fahrradnutzung.

Im vergangenen Jahr begann die Radsaison aufgrund der Wetterlage im April. Der August verzeichnete den VU-Spitzenwert (1.016 VU) gefolgt von Juni (1.00 VU) und September (974 VU).

Die Berliner Polizei registrierte aber auch im Mai (644 VU) und im Juli (831 VU) hohe Verkehrsunfallzahlen unter Radfahrerbeteiligung. Sogar der Oktoberr verbuchte noch 748 VU.

Die durchschnittliche Anzahl von Verkehrsunfällen unter Radfahrerbeteiligung lag im Jahresverlauf bei 656 Verkehrsunfällen. Somit lagen die Monate Januar (416 VU), März (380 VU) und Februar (403 VU) weit unter dem Jahresdurchschnitt.

---

Der tageszeitliche Verlauf des Verkehrsunfallgeschehens mit Radfahrerbeteiligung gestaltete sich ähnlich wie der Gesamtverlauf des Unfallgeschehens.

Ab 6:00 Uhr setzte das Unfallgeschehen ein und steigerte sich kontinuierlich.

Den Höhepunkt erreichte das Unfallgeschehen in der Zeit zwischen 17:00 und 17:59 Uhr (705 VU), auch die Stunden zwischen 15:00 und 15:59 bzw. 16:00 und 16:59 wiesen ein nahezu einheitlich hohes Verkehrsunfallaufkommen auf. Ein starker Rückgang setzte erst ab 21:00 Uhr ein.

Innerhalb der einzelnen Monate kommt es nochmals im tageszeitlichen Ablauf zu leichten Verschiebungen. Die Unfallhäufigkeiten in den Sommermonaten sind noch bis in die späten Abendstunden zu verzeichnen, in den Herbst- und Wintermonaten hingegen lässt die Unfallhäufigkeit spätestens ab 20:00 Uhr sehr stark nach.

Der Wochentagsverlauf gibt nochmals einen besonderen Aspekt der Fahrradnutzung wieder. Die Wochentage Montag (1.214 VU) bis Freitag (1.180 VU) weisen nahezu gleiche Belastungen mit Verkehrsunfällen auf. Mit einem Spitzenwert am Dienstag (1.389 VU) bilden sie den absoluten Schwerpunkt (82,45%). Demgegenüber sind die Tage des Wochenendes weitaus weniger mit Verkehrsunfällen belastet.

Durchschnittlich werden jeden Tag 22 Verkehrsunfälle mit Radfahrerbeteiligung verzeichnet.

### **Unfallverursacher von Verkehrsunfällen unter Radfahrerbeteiligung**

Die Betrachtung der Unfallverursacher (Haupt- und Mitverursacher) ergab ein bemerkenswertes Ergebnis: 50,46% aller Verursacher waren Radfahrer (4.248 insgesamt, 3.782 als Hauptverursacher (HV), 466 als Mitverursacher (MV) ).

An zweiter Stelle standen als Haupt- u. Mitverursacher die Führer von Pkw (3.366, 3.253 HV, 113 MV) mit einem Anteil von 39,99%.

In der weiteren Folge wurden Führer von Lkw (312, 306 HV, 6 MV) 3,71%, Fußgänger (213, 205 HV, 8 MV) 2,53%, Führer von Bussen (36, 34 HV, 2 MV) 0,43%, Führer von motorisierten Zweirädern (34, 30 HV, 4 MV) 0,40% sowie sonstigen Verkehrsbeteiligten (29, 202 HV, 7 MV) 2,48% ebenfalls als Haupt- u. Mitverursacher verzeichnet.

Gemessen am Gesamtunfallgeschehen setzten 4,49% aller Unfallverursacher als Radfahrer eine Unfallursache. Sie stehen somit an vierter Stelle hinter Führern von Pkw und Lkw sowie sonstigen Verursachern.

Bemerkenswert ist auch die Betrachtung der **Altersgruppen der Radfahrer** unter dem Aspekt der Verursachung.

Hierbei wird besonders deutlich, dass Kinder noch nicht über ausreichende Kenntnisse und Fähigkeiten zum Führen von Fahrrädern verfügen. Von den insgesamt 497 beteiligten Kindern als Radfahrer, setzten 400 eine Unfallursache durch ihr eigenes Fehlverhalten. Mit einem Anteil von 80,48% wurde hierbei eine der größten Diskrepanzen festgestellt.

Jugendliche im Alter von 15 bis unter 18 Jahren treten sowohl als Beteiligte (273) als auch als Unfallverursacher (185) seltener in Erscheinung, haben aber dennoch mit einem Anteil von 67,77% eine der höchsten Verursacherquoten.

Dagegen nehmen junge Erwachsene im Alter zwischen 18 und unter 25 Jahren wieder eine deutlich größere Gruppe bei den Beteiligten (726) ein. Der Anteil der Verursacher (391) andererseits ist mit 53,86% geringer.

Den größten Anteil der Radfahrer nimmt die Altersgruppe der Erwachsenen im Alter zwischen 25 und unter 45 Jahren (3.466) ein. Hierbei konnte ein geringerer Anteil an Verursachern (1.545) mit 44,58% registriert werden.

Die Altersgruppe der Erwachsenen zwischen 45 und unter 65 Jahren (2.139) tritt in einem wesentlich geringeren Anteil in Erscheinung. Der Anteil der Verursacher hat hier seine geringste Ausprägung mit 42,78%.

Bei der Altersgruppe der Senioren (597) wird erkennbar, dass diese Altersgruppe wesentlich seltener am Verkehrsunfallgeschehen mit Radfahrerbeteiligung als Radfahrer beteiligt war. Der Anteil der Verursacher lag bei 50,08%.

Nicht bei allen Radfahrern konnte das Lebensalter ermittelt werden (siehe §142 StGB).

Ihr Anteil (512) blieb im letzten Jahr nahezu identisch. In diesem Segment liegt der Anteil der Verursacher mit 84,96% besonders hoch!

### **Unfallursachen der Radfahrer**

An erster Stelle bei den Hauptunfallursachen der Radfahrer steht der ungenügende Sicherheitsabstand, der oft als „Durchschlängeln“ ohne den ausreichenden Platz dafür zu haben und damit verbunden Sachschäden an Fahrzeugen verursacht (1.162; + 0,34%).

Die falsche oder verbotswidrige Benutzung von Fahrbahnen und Straßenteilen (844; + 9,18%) steht an zweiter Stelle. Das Befahren von Gehwegen und die Benutzung von Radwegen in falscher Richtung sind hier besonders hervorzuheben.

Eine weitere Hauptunfallursache ist das falsche Verhalten beim Einfahren in den Fließverkehr (617; - 1,28%). Meist werden nach einer verbotswidrigen Benutzung des Gehweges Fahrbahnen gekreuzt. Dem Fließverkehr ist hier der Vorrang einzuräumen. Falsches Einschätzungsvermögen und die Überschätzung der eigenen Fähigkeiten sind oft Voraussetzungen für solche Fehlverhaltensweisen.

Neben den erstgenannten Unfallursachen tritt die nicht angepasste Geschwindigkeit (473; + 20,05%) auch bei den Radfahrern immer mehr in Erscheinung.

Leichtgängige Fahrräder, mit modernen Gangschaltungen, ermöglichen ein zügiges Fahren; gepaart mit einem falschen Einschätzungsvermögen der eigenen Fahrfähigkeiten wird diese Kombination leicht zur Unfallursache.

Das Befahren von Gehwegen in Verbindung mit falschem Verhalten gegenüber Fußgängern (169; + 81,72%) führt oft zu Verkehrsunfällen.

Vorfahrts- (217; - 3,55%) und Rotlichtmissachtungen (180; - 14,29%) sowie falsches Verhalten beim Abbiegen (237; + 18,50%) lassen Radfahrer immer wieder zu Unfallverursachern werden.

### **Unfallursachen der anderen Verkehrsunfallbeteiligten**

Die Unfallursachen der anderen Verkehrsbeteiligten spiegeln gleichzeitig die Verkehrsbeteiligungsart wider. Führer von Pkw, welche die größte Gruppe der Unfallgegner bilden und Führer von Lastkraftwagen haben hier deutlich Fehlverhaltensweisen beim Abbiegen (1.687; + 3,56%) gezeigt. Die Problematik des „Toten Winkels“ kommt besonders in dieser Unfallursache einhergehend mit schwersten Unfallfolgen zum Ausdruck.

Das Nichtgewähren der Vorfahrt (607; + 0,66%) steht an zweiter Stelle der Unfallursachen bei Verkehrsunfällen unter Radfahrerbeteiligung. Auf Grund der schmalen Silhouette des Fahrradfahrers und der oftmals falschen Benutzung von Radwegen in entgegengesetzter Richtung, kommt es zum Nichtgewähren der Vorfahrt durch die anderen Verkehrsbeteiligten.

---

Das Einfahren in den Fließverkehr (441; + 2,08%) ist eine weitere Unfallursache.

Überwiegend Fahrer von aus Grundstücksausfahrten kommenden Fahrzeugen können den Straßenraum, in den sie einfahren wollen, nicht im ausreichenden Maße einsehen. Die bereits genannte schmale Silhouette und das Befahren von Gehwegen bilden dann oftmals begünstigende Faktoren für das Zustandekommen von Verkehrsunfällen.

Hinzu kommen die Unfallursachen wie ungenügender Seitenabstand (155; +-0%), das Nichtbeachten der Lichtzeichenanlage (71; + 7,58%) sowie die nicht angepasste Geschwindigkeit (31; + 181,82%).

Darüber hinaus sind Fehlverhaltensweisen von Fußgängern (207; - 27,37%) gleichermaßen zu erkennen. Das Überschreiten von Radwegen, ohne auf den Radfahrerverkehr zu achten, liegt hier an erster Stelle.

### **Unerlaubtes Entfernen vom Unfallort gemäß § 142 StGB**

Ob Verursacher oder nur Unfallbeteiligter, nicht jedem Verkehrsunfallbeteiligten sind im ausreichenden Maße die Pflichten bewusst, die sich nach dem Ereignis eines Verkehrsunfalls für alle Beteiligten ergeben. Häufig kommt es nicht zur direkten Kollision zwischen den Beteiligten, sondern nur zu einer Schädigung Anderer (Ausweichmanöver, Sturz des Anderen u. dgl.). Damit war es für einige Beteiligte nicht zwingend notwendig, hier "Farbe zu bekennen" und sie entzogen sich ihren gesetzlichen Pflichten. Die Gruppe dieser Verkehrsunfallbeteiligten ist zwar nicht besonders groß, spiegelt aber eine bestimmte Einstellung wider.

Zwischen 6% und 19%, je nach Verkehrsbeteiligungsart, liegt hier die Größenordnung.

Dabei sind Fahrzeugführer von Lkw (51= 12,44%), Pkw (484= 8,22%) und motorisierten Zweirädern (9= 6,25%) sowie Fußgänger (44= 11,03%) beteiligt.

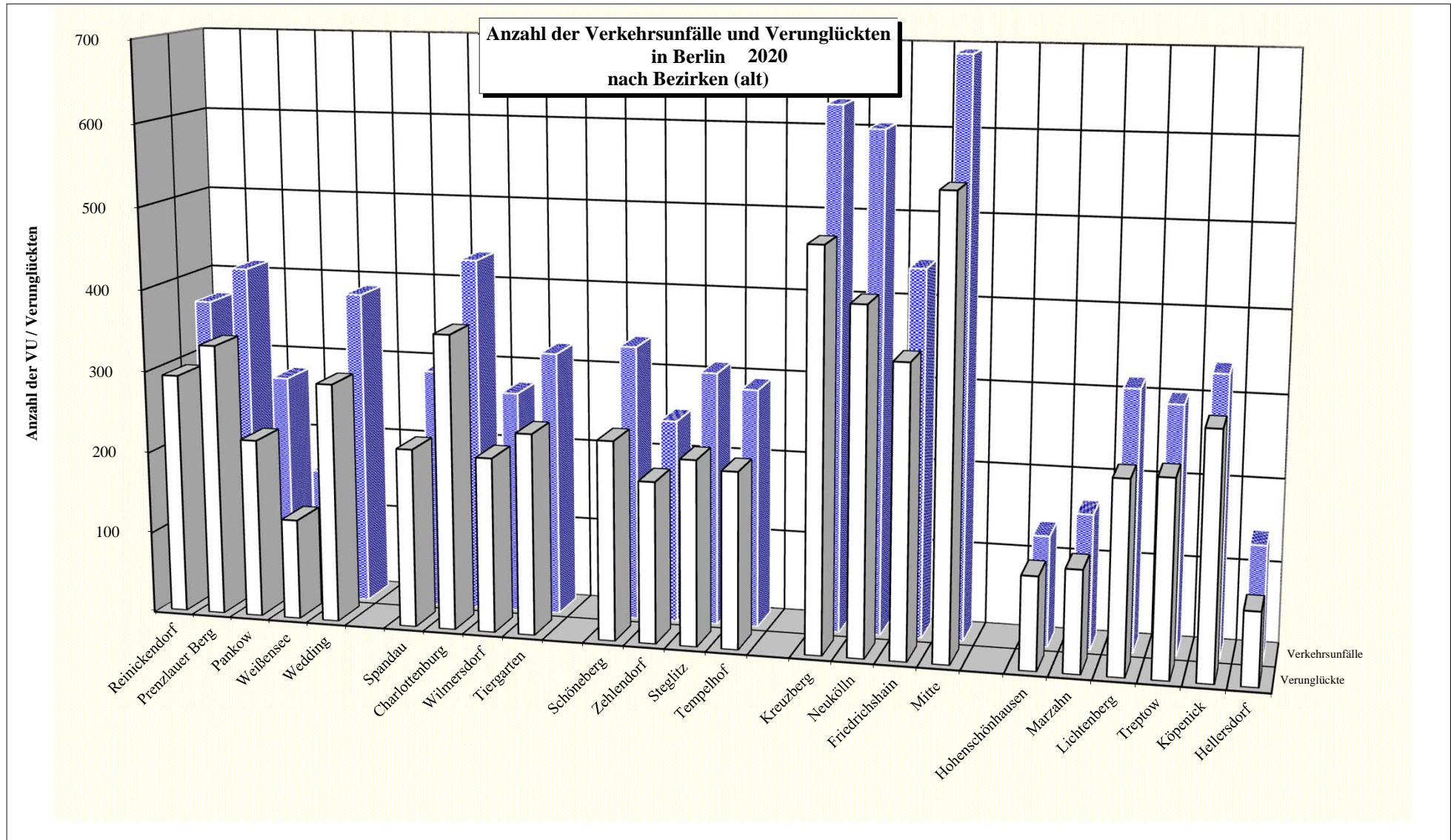
Keine Ausnahme bilden hierbei die Radfahrer, die ebenfalls solchen Verhaltensweisen zeigten (645= 8,69%).

## Verkehrslagebild

Bezirk(alt)	Anzahl der VU		Anzahl der Toten		Anzahl der Schwerverletzten		Anzahl der Leichtverletzten		Anteil an VU insgesamt in %		Anteil an Verunglückten in %		Anzahl der Verunglückten insgesamt	
	2020	2019	2020	2019	2020	2019	2020	2019	2020	2019	2020	2019	2020	2019
Reinickendorf	368	303	2	0	39	33	253	207	4,68	3,86	4,84	3,98	294	240
Prenzlauer Berg	411	419	1	0	42	39	290	298	5,22	5,33	5,48	5,59	333	337
Pankow	276	311	0	0	31	26	188	206	3,51	3,96	3,60	3,85	219	232
Weißensee	161	157	0	0	20	11	103	102	2,05	2,00	2,02	1,88	123	113
Wedding	385	386	0	0	21	33	272	280	4,89	4,91	4,82	5,20	293	313
Spandau	294	253	1	1	28	29	190	176	3,74	3,22	3,60	3,42	219	206
Charlottenburg	433	525	3	2	45	57	312	350	5,50	6,68	5,92	6,79	360	409
Wilmersdorf	272	287	0	0	23	22	191	208	3,46	3,65	3,52	3,82	214	230
Tiergarten	323	362	1	0	24	30	221	252	4,11	4,61	4,05	4,68	246	282
Schöneberg	336	333	0	0	33	29	210	220	4,27	4,24	4,00	4,13	243	249
Zehlendorf	248	205	0	1	49	26	148	139	3,15	2,61	3,24	2,76	197	166
Steglitz	309	242	2	0	37	20	187	157	3,93	3,08	3,72	2,94	226	177
Tempelhof	291	281	0	0	29	26	186	198	3,70	3,58	3,54	3,72	215	224
Kreuzberg	631	674	1	0	36	43	446	452	8,02	8,58	7,95	8,22	483	495
Neukölln	604	565	0	0	34	25	383	354	7,68	7,19	6,86	6,29	417	379
Friedrichshain	444	438	1	0	38	35	314	326	5,64	5,58	5,81	5,99	353	361
Mitte	692	875	0	1	60	61	489	578	8,80	11,14	9,03	10,62	549	640
Hohenschönhausen	135	104	0	0	15	15	99	59	1,72	1,32	1,88	1,23	114	74
Marzahn	164	154	1	0	20	26	104	82	2,08	1,96	2,06	1,79	125	108
Lichtenberg	315	299	1	0	32	36	200	210	4,00	3,81	3,83	4,08	233	246
Treptow	299	285	1	0	25	39	211	189	3,80	3,63	3,90	3,78	237	228
Köpenick	337	259	2	1	49	34	244	172	4,28	3,30	4,85	3,44	295	207
Hellersdorf	140	137	1	0	15	19	74	89	1,78	1,74	1,48	1,79	90	108
Berlin (Insgesamt)	7.868	7.854	18	6	745	714	5.315	5.304	100,00	100,00	100,00	100,00	6.078	6.024



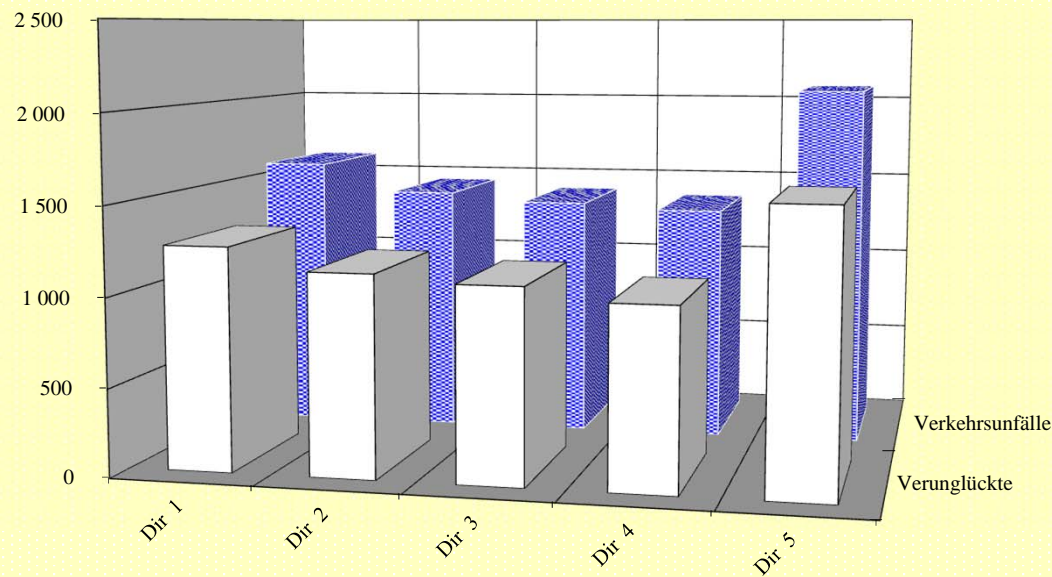
### Radfahrerverkehrsunfälle in Berlin



Verkehrslagebild

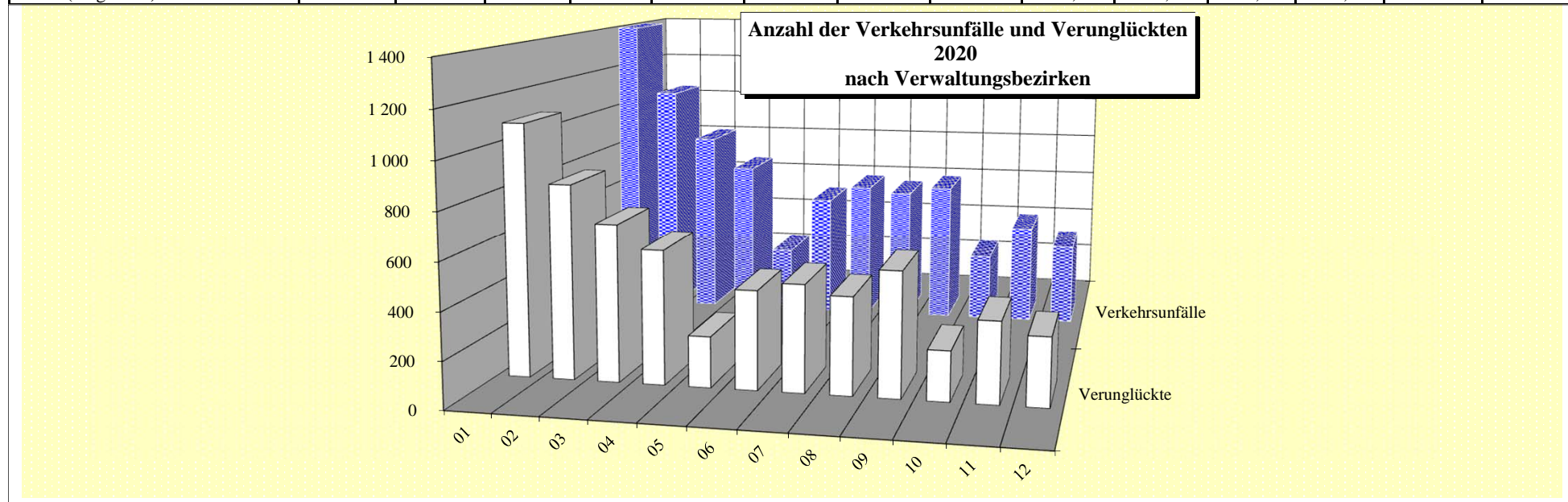
Polizeidirektion	Anzahl der VU		Anzahl der Toten		Anzahl der Schwerverletzten		Anzahl der Leichtverletzten		Anteil an VU insgesamt in %		Anteil an Verunglückten in %		Anzahl der Verunglückten insgesamt	
	2020	2019	2020	2019	2020	2019	2020	2019	2020	2019	2020	2019	2020	2019
Dir 1	1 602	1 577	3	0	153	143	1 107	1 093	20,36	20,08	20,78	20,52	1 263	1.236
Dir 2	1 438	1 587	5	3	130	150	1 003	1 089	18,28	20,21	18,72	20,62	1 138	1.242
Dir 3	1 391	1 239	6	1	156	169	933	801	17,68	15,78	18,02	16,12	1 095	971
Dir 4	1 359	1 222	2	1	161	112	858	822	17,27	15,56	16,80	15,52	1 021	935
Dir 5	2 078	2 229	2	1	145	140	1 414	1 499	26,41	28,38	25,68	27,22	1 561	1.640
Berlin (Insgesamt)	7 868	7 854	18	6	745	714	5 315	5 304	100,00	100,00	100,00	100,00	6 078	6.024

**Anzahl der Verkehrsunfälle und Verunglückten 2020 nach Polizeidirektionen**



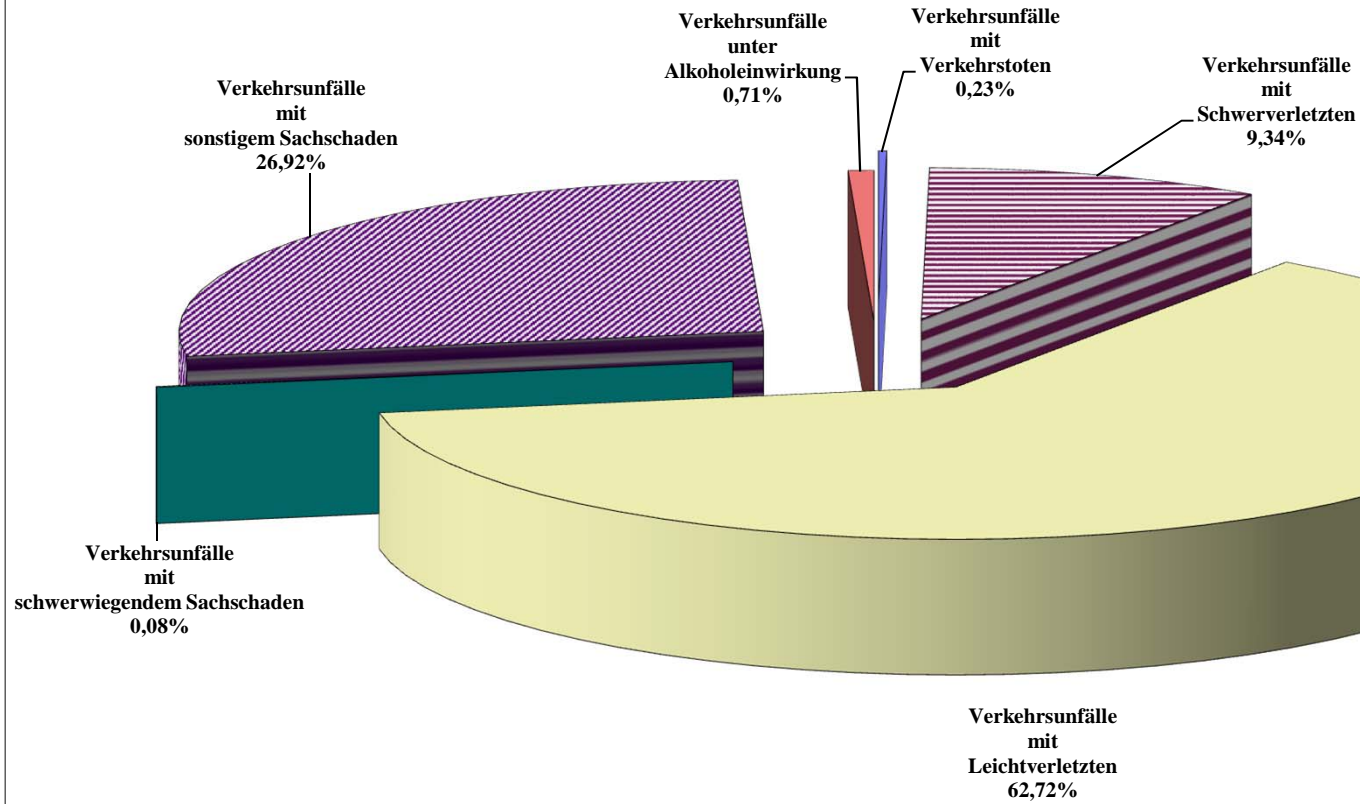
Verkehrslagebild

Verwaltungsbezirke	Anzahl der VU		Anzahl der Toten		Anzahl der Schwerverletzten		Anzahl der Leichtverletzten		Anteil an VU insgesamt in %		Anteil an Verunglückten in %		Anzahl der Verunglückten insgesamt	
	2020	2019	2020	2019	2020	2019	2020	2019	2020	2019	2020	2019	2020	2019
Mitte (01)	1 400	1 623	1	1	105	124	982	1 110	17,79	20,66	17,90	20,50	1 088	1 235
Friedrichshain-Kreuzberg (02)	1 075	1 112	2	0	74	78	760	778	13,66	14,16	13,75	14,21	836	856
Pankow (03)	848	887	1	0	93	76	581	606	10,78	11,29	11,11	11,32	675	682
Charlottenburg-Wilmersdorf (04)	705	812	3	2	68	79	503	558	8,96	10,34	9,44	10,61	574	639
Spandau (05)	294	253	1	1	28	29	190	176	3,74	3,22	3,60	3,42	219	206
Steglitz-Zehlendorf (06)	557	447	2	1	86	46	335	296	7,08	5,69	6,96	5,69	423	343
Tempelhof-Schöneberg (07)	627	614	0	0	62	55	396	418	7,97	7,82	7,54	7,85	458	473
Neukölln (08)	604	565	0	0	34	25	383	354	7,68	7,19	6,86	6,29	417	379
Treptow-Köpenick (09)	636	544	3	1	74	73	455	361	8,08	6,93	8,75	7,22	532	435
Mahrzahn-Hellersdorf (10)	304	291	2	0	35	45	178	171	3,86	3,71	3,54	3,59	215	216
Lichtenberg (11)	450	403	1	0	47	51	299	269	5,72	5,13	5,71	5,31	347	320
Reinickendorf (12)	368	303	2	0	39	33	253	207	4,68	3,86	4,84	3,98	294	240
Berlin (Insgesamt)	7 868	7 854	18	6	745	714	5 315	5 304	100,00	100,00	100,00	100,00	6 078	6 024



Bezirk (alt)	Verkehrsunfälle in den Bezirken (alt) 2020 nach Kategorien					
	Verkehrsunfälle mit Verkehrstoten	Verkehrsunfälle mit Schwerverletzten	Verkehrsunfälle mit Leichtverletzten	Verkehrsunfälle mit schwerwiegendem Sachschaden	Verkehrsunfälle mit sonstigem Sachschaden	Verkehrsunfälle unter Alkoholeinwirkung
Reinickendorf	2	38	236	0	91	1
Prenzlauer Berg	1	42	266	0	100	2
Pankow	0	31	173	0	71	1
Weißensee	0	17	99	0	45	0
Wedding	0	21	254	0	108	2
Spandau	1	28	177	0	84	4
Charlottenburg	3	45	287	1	96	1
Wilmerdorf	0	23	179	0	69	1
Tiergarten	1	24	208	0	90	0
Schöneberg	0	33	193	0	106	4
Zehlendorf	0	48	135	0	61	4
Steglitz	2	37	178	1	90	1
Tempelhof	0	29	179	0	80	3
Kreuzberg	1	35	415	1	173	6
Neukölln	0	32	362	1	204	5
Friedrichshain	1	38	289	0	113	3
Mitte	0	60	445	0	180	7
Hohenschönhausen	0	15	91	0	29	0
Marzahn	1	20	95	2	45	1
Lichtenberg	1	32	186	0	90	6
Treptow	1	24	197	0	76	1
Köpenick	2	49	220	0	65	1
Hellersdorf	1	14	71	0	52	2
Berlin	18	735	4.935	6	2.118	56

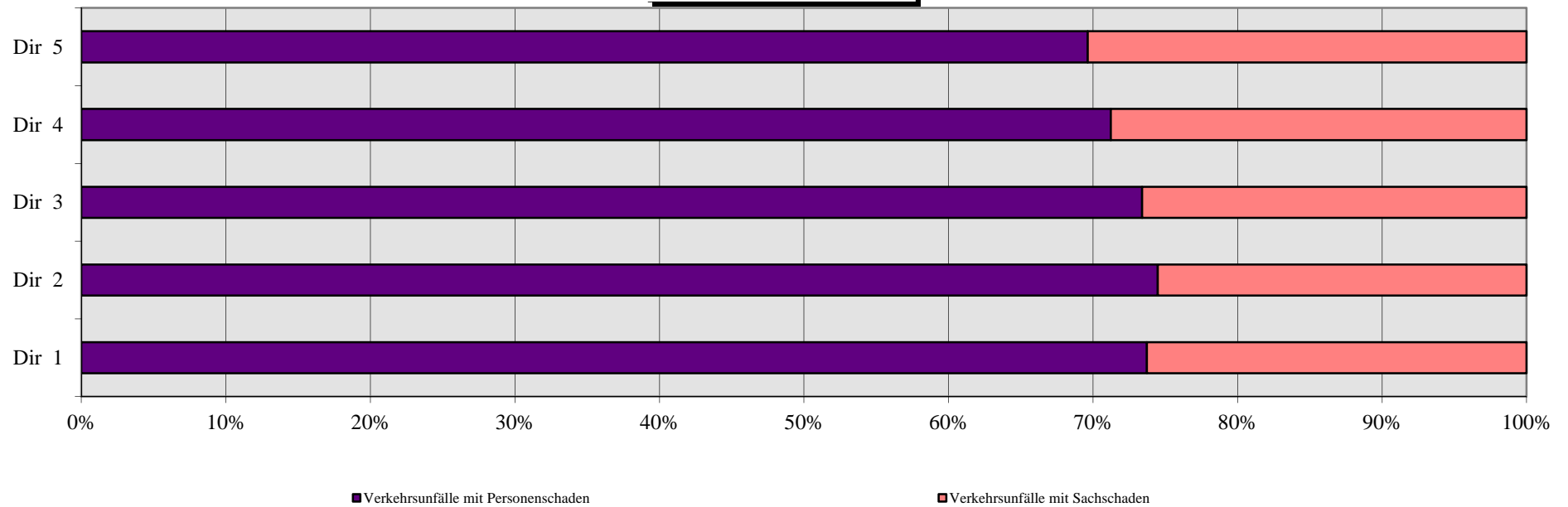
**Anteile der Kategorien an den Gesamt-VU in Berlin  
2020**



Verkehrslagebild

Polizeidirektion	Verkehrsunfälle in den Polizeidirektionen 2020 nach Kategorien					
	Verkehrsunfälle mit Verkehrstoten	Verkehrsunfälle mit Schwerverletzten	Verkehrsunfälle mit Leichtverletzten	Verkehrsunfälle mit schwerwiegendem Sachschaden	Verkehrsunfälle mit sonstigem Sachschaden	Verkehrsunfälle unter Alkoholeinwirkung
Dir 1	3	149	1.029	0	415	6
Dir 2	5	130	936	1	360	6
Dir 3	6	154	861	2	357	11
Dir 4	2	160	806	1	378	12
Dir 5	2	142	1.303	2	608	21
Berlin	18	735	4.935	6	2.118	56

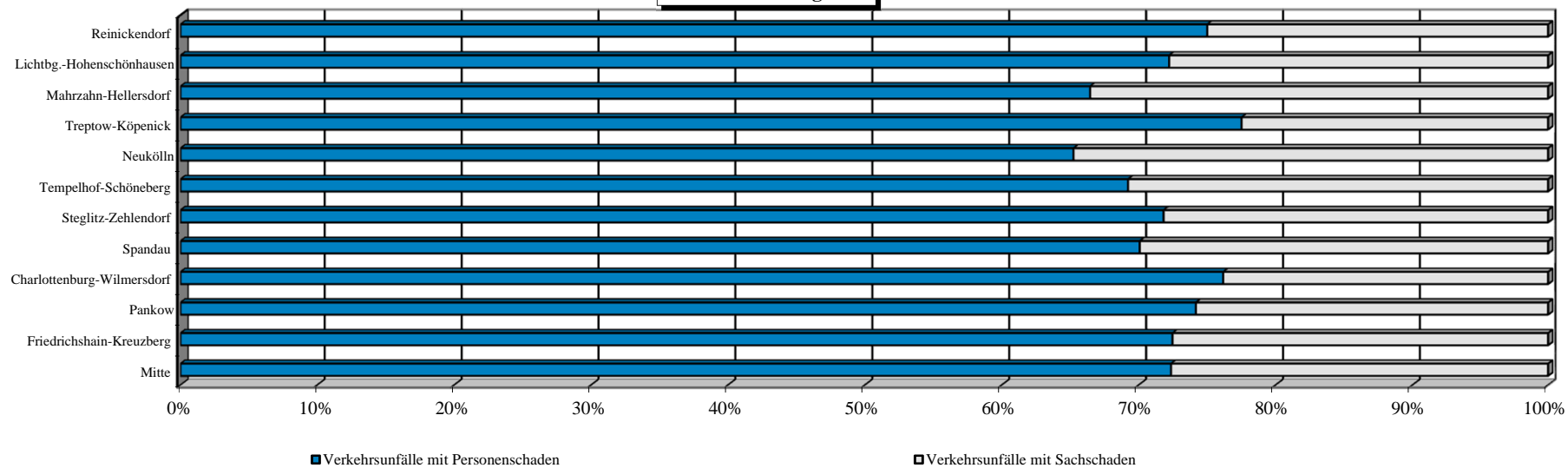
**Anteile der Kategorien**



Verkehrslagebild

Verwaltungsbezirke		Verkehrsunfälle in den Verwaltungsbezirken 2020 nach Kategorien					
		Verkehrsunfälle mit Verkehrstoten	Verkehrsunfälle mit Schwerverletzten	Verkehrsunfälle mit Leichtverletzten	Verkehrsunfälle mit schwerwichtigem Sachschaden	Verkehrsunfälle mit sonstigem Sachschaden	Verkehrsunfälle unter Alkoholeinwirkung
Mitte	(01)	1	105	907	0	378	9
Friedrichshain-Kreuzberg	(02)	2	73	704	1	286	9
Pankow	(03)	1	90	538	0	216	3
Charlottenburg-Wilmersdorf	(04)	3	68	466	1	165	2
Spandau	(05)	1	28	177	0	84	4
Steglitz-Zehlendorf	(06)	2	85	313	1	151	5
Tempelhof-Schöneberg	(07)	0	62	372	0	186	7
Neukölln	(08)	0	32	362	1	204	5
Treptow-Köpenick	(09)	3	73	417	0	141	2
Mahrs Zahn-Hellersdorf	(10)	2	34	166	2	97	3
Lichtenberg	(11)	1	47	277	0	119	6
Reinickendorf	(12)	2	38	236	0	91	1
Berlin (Insgesamt)		18	735	4.935	6	2.118	56

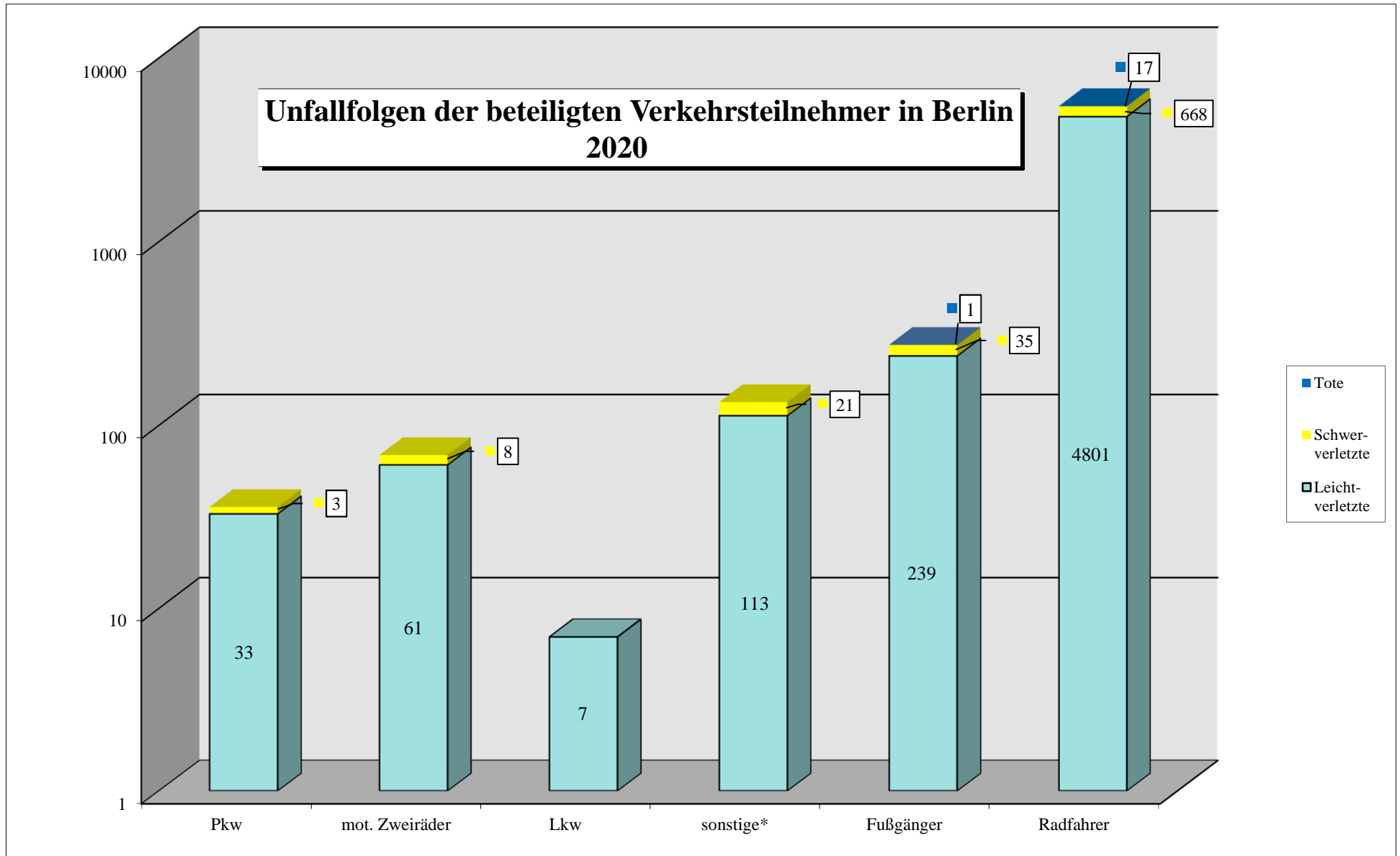
Anteile der Kategorien



Bezirk (alt)	Unfallfolgen der beteiligten Verkehrsteilnehmer in Berlin 2020 nach Bezirken (alt)																	
	Pkw			mot. Zweiräder			Lkw			sonstige*			Fußgänger			Radfahrer		
	Tote	Schwer- verletzte	Leicht- verletzte	Tote	Schwer- verletzte	Leicht- verletzte	Tote	Schwer- verletzte	Leicht- verletzte	Tote	Schwer- verletzte	Leicht- verletzte	Tote	Schwer- verletzte	Leicht- verletzte	Tote	Schwer- verletzte	Leicht- verletzte
Reinickendorf	-	-	6	-	-	4	-	-	-	-	-	4	-	3	10	2	36	228
Prenzlauer Berg	-	-	-	-	-	3	-	-	-	-	-	8	-	1	14	1	41	262
Pankow	-	-	2	-	-	2	-	-	1	-	1	3	-	3	4	-	26	175
Weißensee	-	-	1	-	2	-	-	-	-	-	2	2	-	-	4	-	16	94
Wedding	-	-	-	-	-	2	-	-	-	-	-	4	-	2	14	-	19	244
Spandau	-	-	1	-	-	1	-	-	-	-	1	5	-	-	11	1	26	170
Charlottenburg	-	-	3	-	1	4	-	-	-	-	-	3	-	4	17	3	40	281
Wilmersdorf	-	-	-	-	-	-	-	-	-	-	2	3	-	1	11	-	20	175
Tiergarten	-	-	-	-	-	7	-	-	-	-	1	5	-	3	17	1	20	190
Schöneberg	-	-	2	-	1	2	-	-	-	-	-	4	-	2	12	-	29	188
Zehlendorf	-	-	1	-	-	3	-	-	-	-	-	5	-	1	6	-	46	132
Steglitz	-	1	-	-	-	1	-	-	-	-	1	8	-	1	10	2	33	168
Tempelhof	-	-	2	-	-	1	-	-	-	-	2	5	-	1	7	-	25	170
Kreuzberg	-	-	4	-	1	5	-	-	-	-	1	6	-	-	20	1	34	405
Neukölln	-	-	2	-	1	2	-	-	-	-	1	10	-	4	15	-	27	346
Friedrichshain	-	-	2	-	1	7	-	-	1	-	-	8	-	1	13	1	36	281
Mitte	-	-	2	-	-	12	-	-	-	-	-	4	-	4	26	-	56	442
Hohenschönhausen	-	-	-	-	-	2	-	-	-	-	-	5	-	1	3	-	14	88
Marzahn	-	1	1	-	-	1	-	-	1	-	1	2	-	-	4	1	18	95
Lichtenberg	-	-	1	-	-	1	-	-	1	-	2	6	-	2	5	1	28	183
Treptow	-	1	1	-	-	1	-	-	2	-	-	5	-	-	4	1	24	193
Köpenick	-	-	2	-	1	-	-	-	1	-	3	4	-	-	12	2	44	221
Hellersdorf	-	-	-	-	-	-	-	-	-	-	3	4	1	1	-	-	10	70
<b>Berlin</b>	<b>0</b>	<b>3</b>	<b>33</b>	<b>0</b>	<b>8</b>	<b>61</b>	<b>0</b>	<b>0</b>	<b>7</b>	<b>0</b>	<b>21</b>	<b>113</b>	<b>1</b>	<b>35</b>	<b>239</b>	<b>17</b>	<b>668</b>	<b>4801</b>

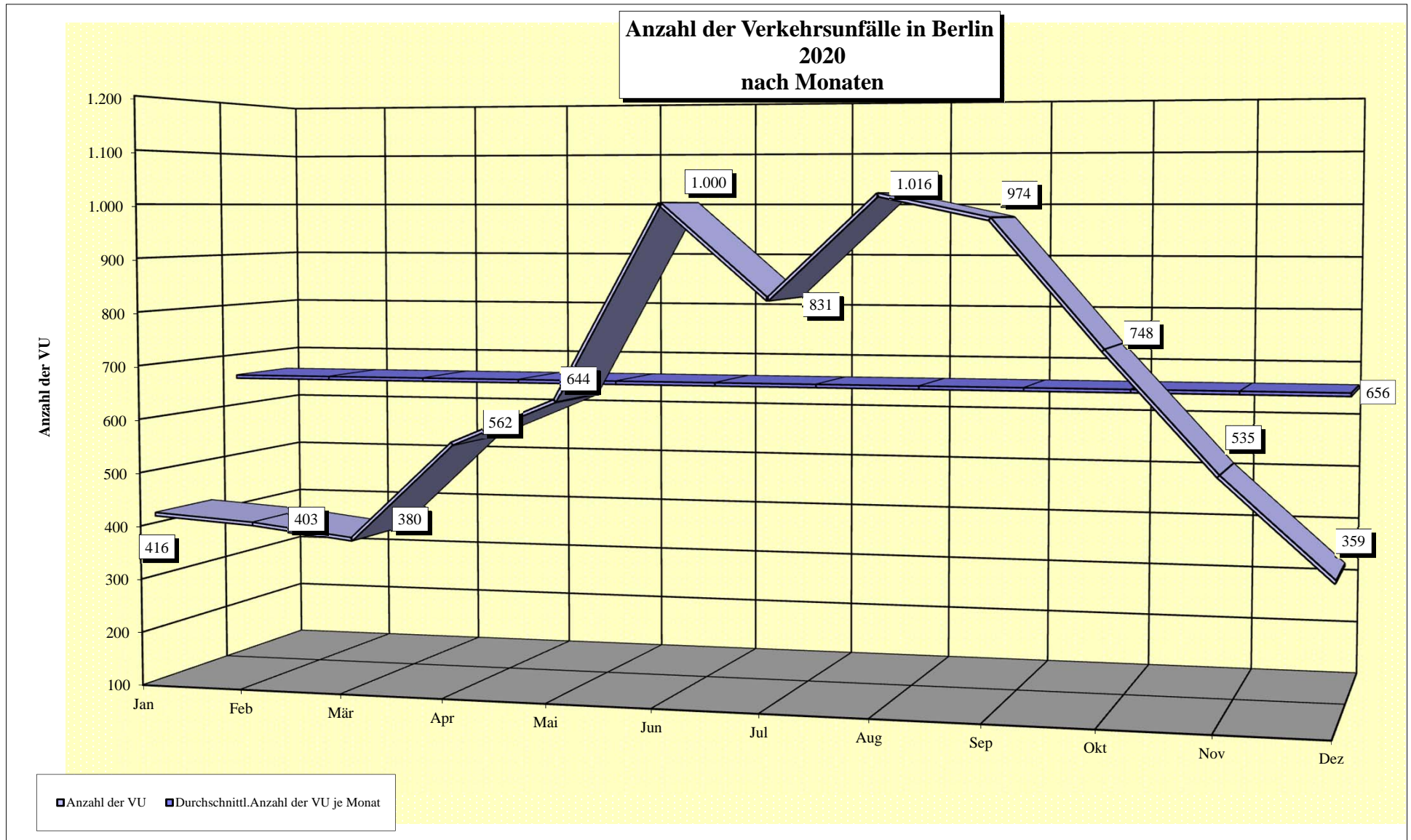
\* alle nicht genannten Verkehrsbeteiligten / keine Insassen und Soziusfahrer



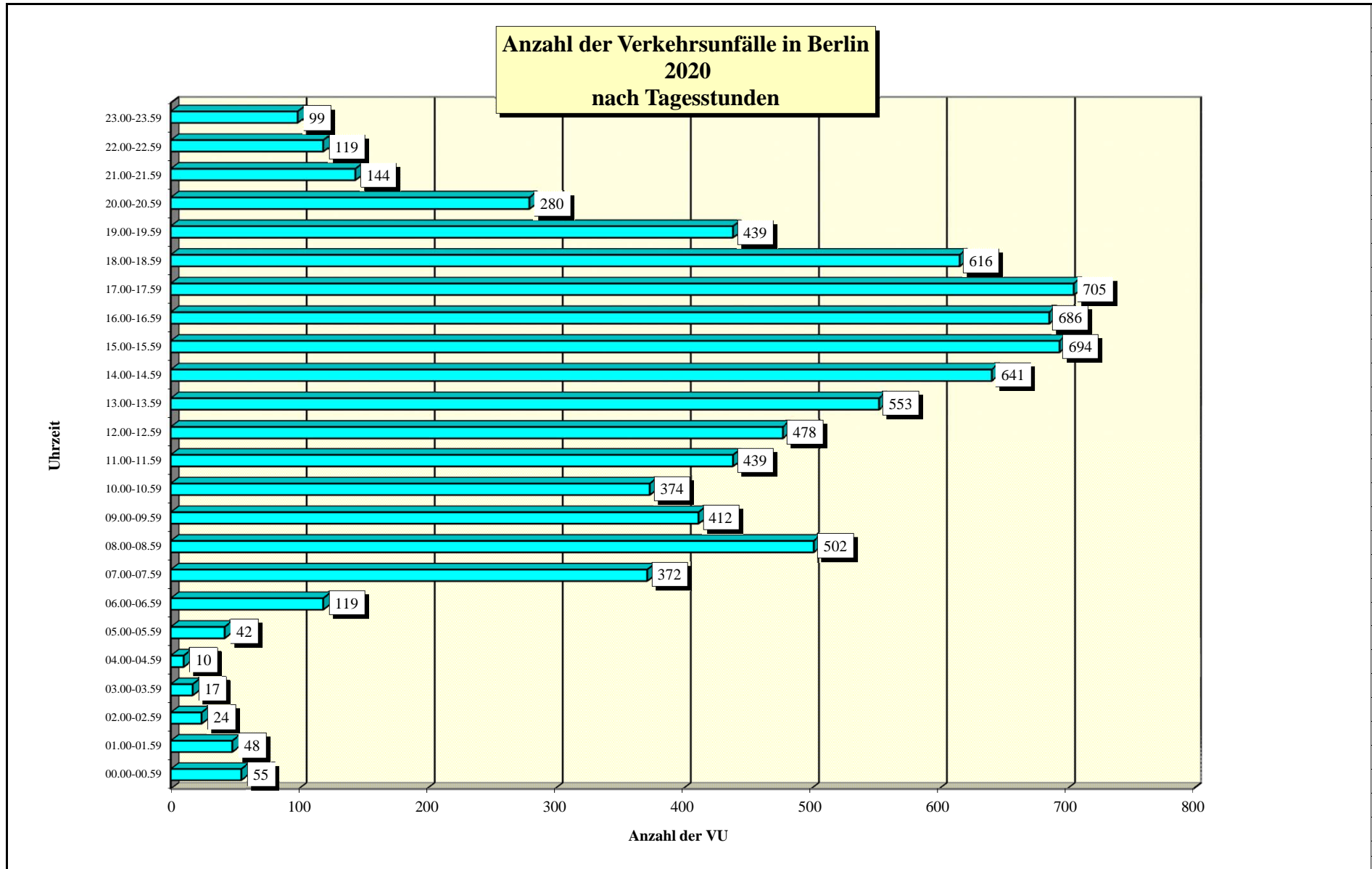


\* alle nicht genannten Verkehrsbeteiligten / keine Insassen und Soziasfahrer

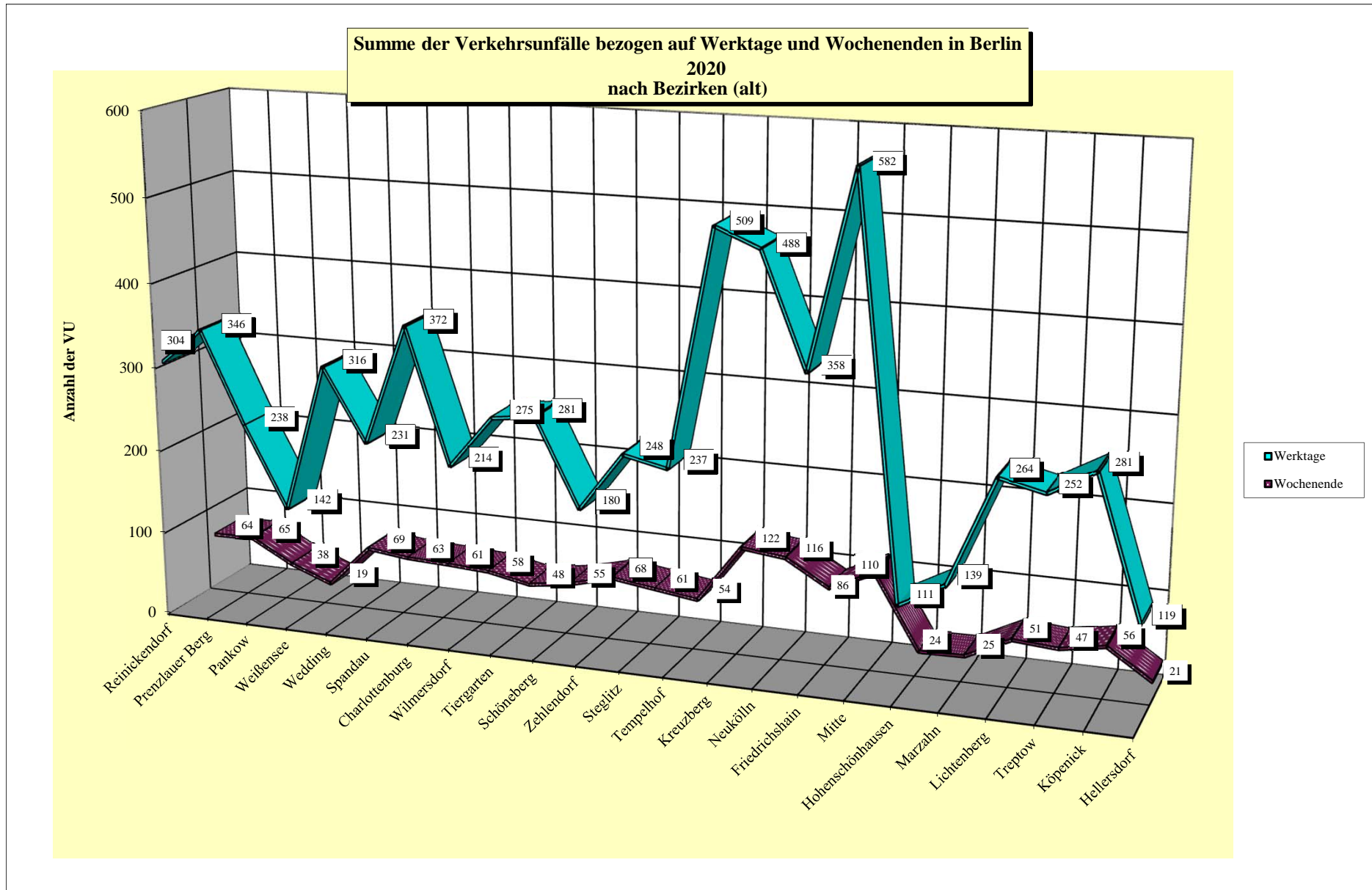
Bezirk (alt)	Verkehrsunfälle in den Bezirken (alt) 2020 nach Monaten												
	Jan	Feb	Mär	Apr	Mai	Jun	Jul	Aug	Sep	Okt	Nov	Dez	insges.
Reinickendorf	15	14	23	30	33	38	42	52	47	31	24	19	368
Prenzlauer Berg	25	20	22	24	30	50	43	49	63	42	28	15	411
Pankow	19	19	21	23	25	25	19	27	33	26	25	14	276
Weißensee	7	5	8	12	15	24	15	18	22	16	11	8	161
Wedding	20	21	13	31	27	65	31	49	38	47	26	17	385
Spandau	12	7	17	28	25	31	30	47	38	27	19	13	294
Charlottenburg	22	22	19	38	38	38	51	43	74	43	28	17	433
Wilmersdorf	13	18	12	15	21	32	33	37	35	27	12	17	272
Tiergarten	15	20	12	15	25	34	31	41	51	37	25	17	323
Schöneberg	17	17	24	20	26	47	24	43	45	32	22	19	336
Zehlendorf	11	8	9	23	30	40	28	30	28	19	13	9	248
Steglitz	23	9	17	19	30	42	32	38	40	31	16	12	309
Tempelhof	18	13	10	27	22	49	30	41	28	23	16	14	291
Kreuzberg	31	25	39	41	51	98	63	73	73	58	54	25	631
Neukölln	36	25	33	47	43	78	74	83	56	60	40	29	604
Friedrichshain	18	27	13	23	41	57	47	63	50	47	38	20	444
Mitte	43	56	29	40	41	64	76	93	102	72	34	42	692
Hohenschönhausen	6	11	6	18	8	13	11	17	16	16	8	5	135
Marzahn	5	6	6	13	20	16	24	23	17	14	17	3	164
Lichtenberg	15	18	14	23	32	35	39	43	38	28	21	9	315
Treptow	26	17	17	20	24	37	36	40	31	20	16	15	299
Köpenick	15	20	12	22	30	54	41	45	34	21	28	15	337
Hellersdorf	4	5	4	10	7	33	11	21	15	11	14	5	140
Berlin	416	403	380	562	644	1.000	831	1.016	974	748	535	359	7.868

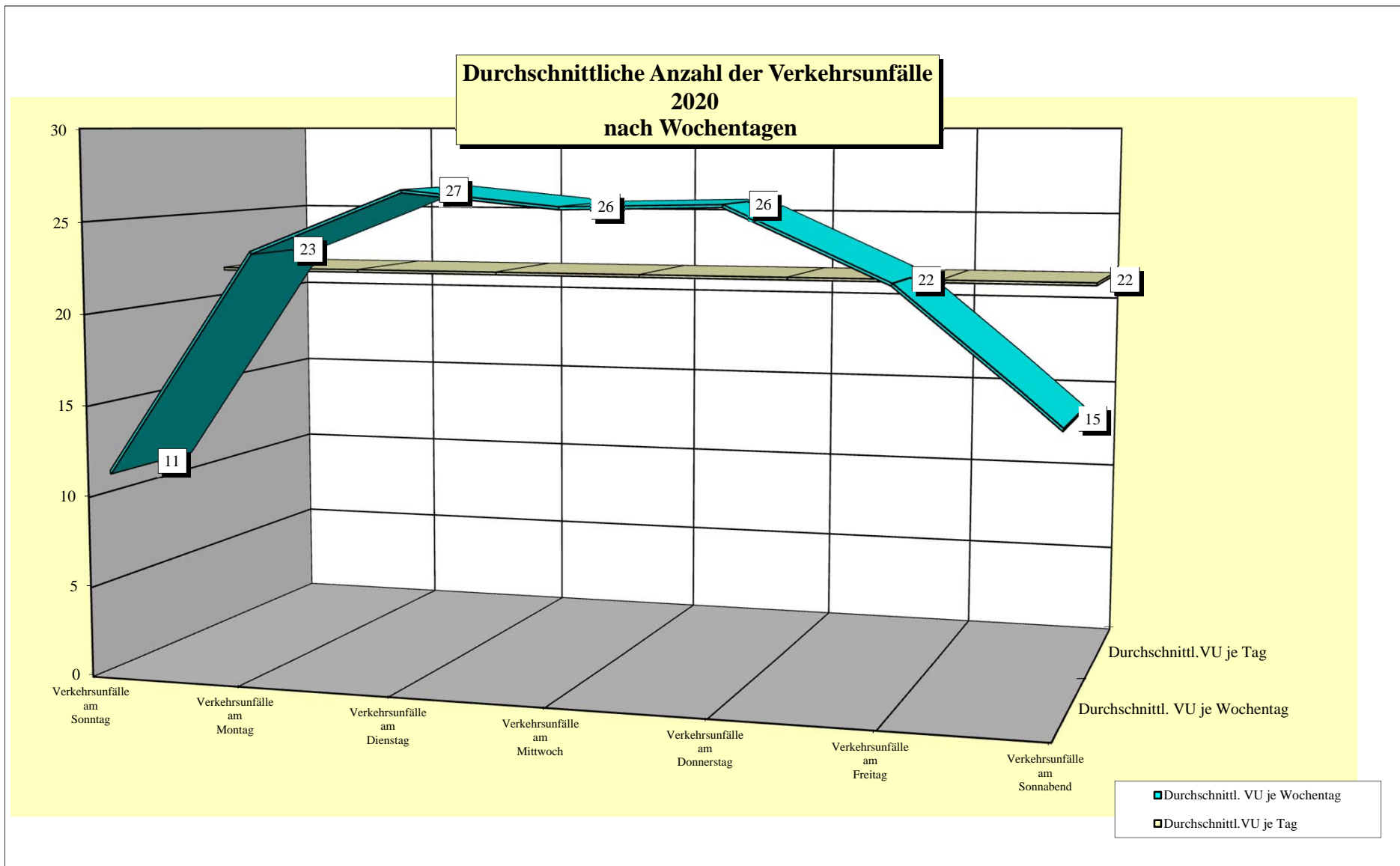


Stunde	Tageszeitliche Verteilung der Verkehrsunfälle in Berlin 2020 nach Monaten											
	Januar	Februar	März	April	Mai	Juni	Juli	August	September	Oktober	November	Dezember
00.00-00.59	1	4	5	3	7	5	6	5	6	8	4	1
01.00-01.59	5	3	2	0	2	10	11	4	6	3	1	1
02.00-02.59	1	1	1	2	2	0	2	7	3	3	1	1
03.00-03.59	0	0	1	1	2	4	2	5	2	0	0	0
04.00-04.59	2	0	1	0	2	1	2	1	1	0	0	0
05.00-05.59	2	5	5	0	3	5	8	2	7	2	2	1
06.00-06.59	8	7	6	1	8	18	11	7	15	19	10	9
07.00-07.59	39	16	17	13	25	29	31	60	61	29	34	18
08.00-08.59	31	34	28	30	26	47	44	65	63	57	55	22
09.00-09.59	24	26	25	17	25	44	37	55	50	61	32	16
10.00-10.59	23	19	12	27	35	38	42	48	44	32	31	23
11.00-11.59	26	18	34	25	35	56	44	54	47	38	37	25
12.00-12.59	27	21	26	38	34	64	45	62	59	37	36	29
13.00-13.59	36	18	29	33	51	78	54	63	70	55	35	31
14.00-14.59	32	32	27	49	72	80	56	73	78	57	53	32
15.00-15.59	25	49	40	58	50	92	59	81	90	73	48	29
16.00-16.59	18	22	24	78	62	82	90	90	84	65	46	25
17.00-17.59	28	30	24	78	70	95	84	81	84	63	35	33
18.00-18.59	37	35	23	53	47	78	69	94	75	52	35	18
19.00-19.59	19	27	26	29	26	85	41	65	45	41	14	21
20.00-20.59	11	18	11	10	26	43	39	43	35	26	7	11
21.00-21.59	6	11	9	10	13	16	20	21	20	9	7	2
22.00-22.59	4	5	4	5	10	20	17	16	13	5	10	10
23.00-23.59	11	2	0	2	11	10	17	14	16	13	2	1
Insgesamt	416	403	380	562	644	1.000	831	1.016	974	748	535	359



Bezirk (alt)	Verkehrsunfälle in den Bezirken (alt) 2020 nach Wochentagen						
	Verkehrsunfälle am Sonntag	Verkehrsunfälle am Montag	Verkehrsunfälle am Dienstag	Verkehrsunfälle am Mittwoch	Verkehrsunfälle am Donnerstag	Verkehrsunfälle am Freitag	Verkehrsunfälle am Sonnabend
Reinickendorf	20	59	57	55	68	65	44
Prenzlauer Berg	25	63	73	70	71	69	40
Pankow	13	51	54	56	44	33	25
Weißensee	8	26	22	30	37	27	11
Wedding	23	58	81	56	67	54	46
Spandau	27	44	46	44	37	60	36
Charlottenburg	27	75	75	73	73	76	34
Wilmerdorf	29	37	39	53	51	34	29
Tiergarten	22	47	59	52	72	45	26
Schöneberg	15	49	65	48	68	51	40
Zehlendorf	28	35	33	45	34	33	40
Steglitz	24	51	48	62	46	41	37
Tempelhof	27	46	52	42	51	46	27
Kreuzberg	49	87	128	101	105	88	73
Neukölln	50	102	91	107	98	90	66
Friedrichshain	39	66	80	75	71	66	47
Mitte	45	94	115	152	128	93	65
Hohenschönhausen	13	22	23	25	22	19	11
Marzahn	12	24	31	26	34	24	13
Lichtenberg	20	50	64	41	49	60	31
Treptow	21	46	68	46	49	43	26
Köpenick	28	52	55	63	59	52	28
Hellersdorf	8	30	30	25	23	11	13
<b>Berlin</b>	<b>573</b>	<b>1.214</b>	<b>1.389</b>	<b>1.347</b>	<b>1.357</b>	<b>1.180</b>	<b>808</b>

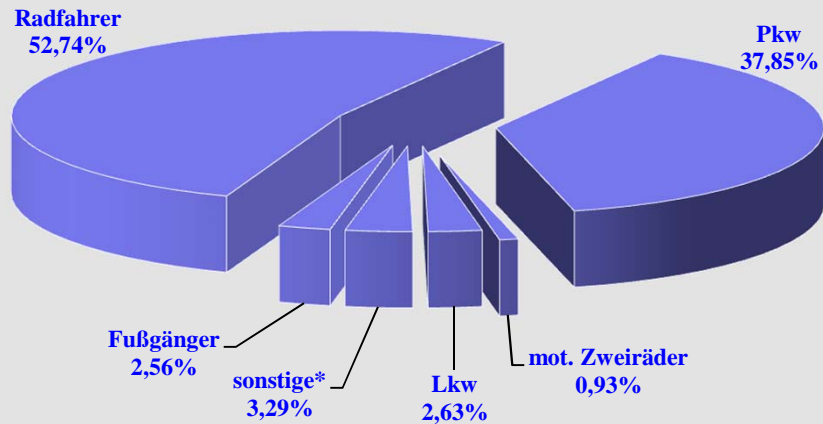




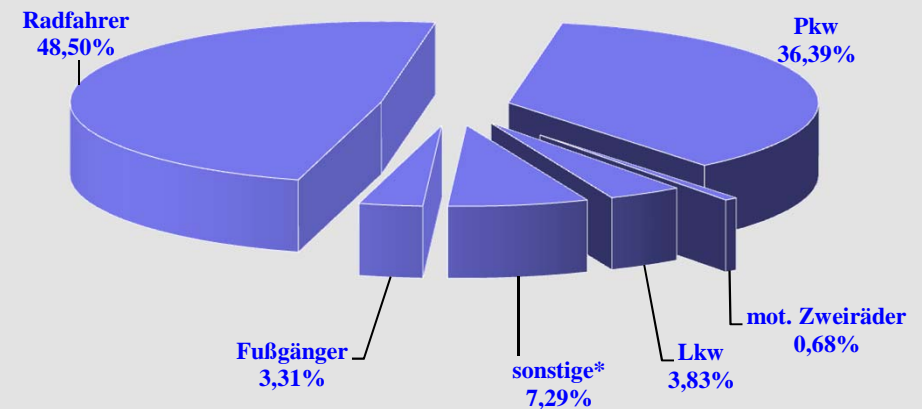


Direktionen	Unfallbeteiligte in Berlin 2020 darunter mit Straftatbestand § 142 StGB (unerlaubtes Entfernen vom Unfallort)											
	Anzahl	Pkw darunter mit § 142	mot. Zweiräder Anzahl	darunter mit § 142	Lkw Anzahl	darunter mit § 142	sonstige* Anzahl	darunter mit § 142	Fußgänger Anzahl	darunter mit § 142	Radfahrer Anzahl	darunter mit § 142
Dir 1	1184	97	27	3	91	15	103	17	79	6	1687	134
Dir 2	1076	98	25	1	65	8	80	18	95	11	1499	98
Dir 3	1030	77	21	3	77	6	99	22	48	5	1439	113
Dir 4	1047	66	20	0	70	8	86	15	62	7	1405	97
Dir 5	1554	146	51	2	107	14	144	25	115	15	2180	203
Berlin	5891	484	144	9	410	51	512	97	399	44	8210	645
Anteil des § 142 an der Art der Verkehrsbeteiligung		8,22%		6,25%		12,44%		18,95%		11,03%		7,86%

**Anteil der Unfallbeteiligten in Berlin 2020 nach Art der Verkehrsbeteiligung**



**Anteil der Unfallbeteiligten mit § 142 in Berlin 2020 nach Art der Verkehrsbeteiligung**

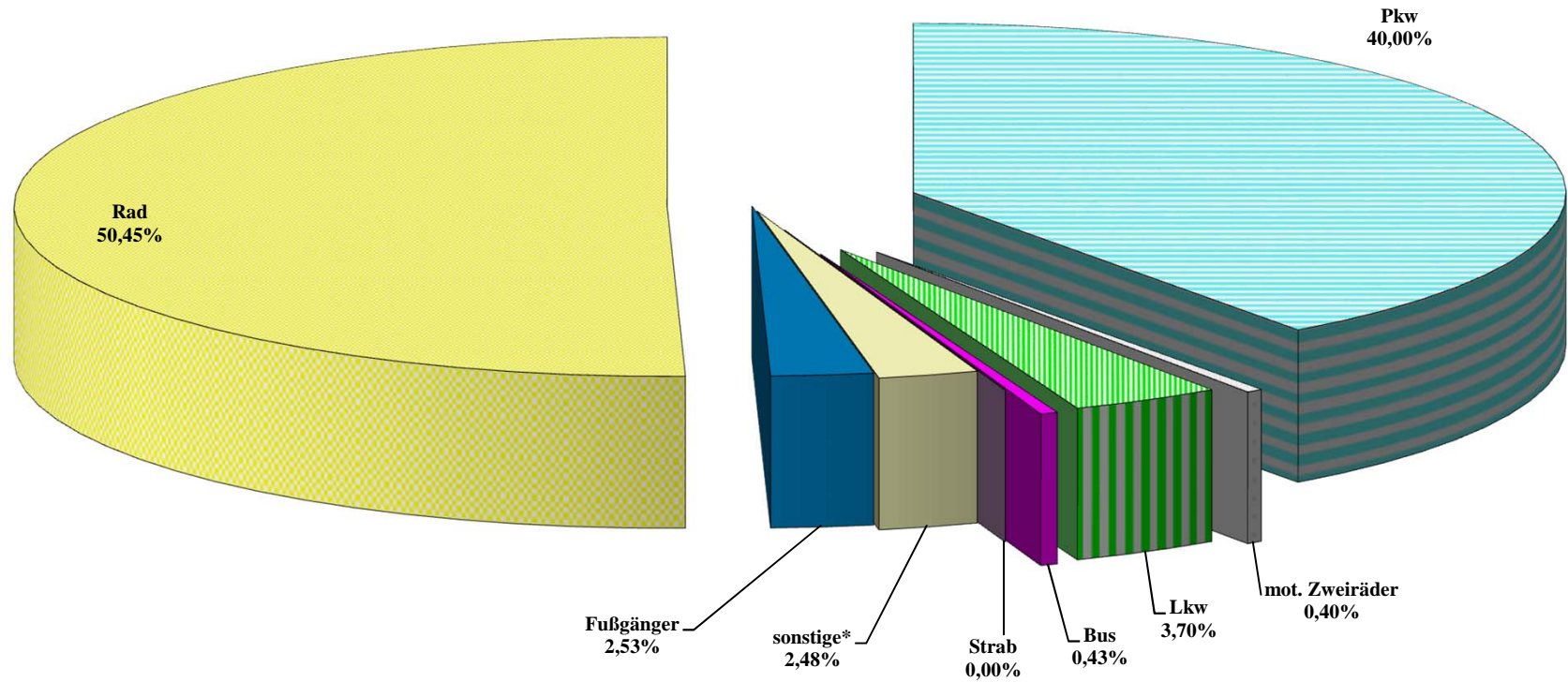


\*alle nicht genannten Verkehrsbeteiligte

Bezirk (alt)	Unfallverursacher in den Bezirken (alt) 2020 nach Verkehrsteilnehmerart							
	Pkw	mot. Zweiräder	Lkw	Bus	Strab	sonstige*	Fußgänger	Rad
Reinickendorf	171	2	22	3	0	7	11	194
Prenzlauer Berg	155	1	13	0	0	15	13	237
Pankow	109	2	6	0	0	4	3	183
Weißensee	58	2	9	0	0	4	1	95
Wedding	180	0	20	2	0	21	13	177
Spandau	137	1	14	1	0	9	6	161
Charlottenburg	210	1	20	1	0	11	15	198
Wilmersdorf	136	0	3	1	0	6	16	133
Tiergarten	151	3	12	0	0	9	13	150
Schöneberg	142	2	10	2	0	6	11	178
Zehlendorf	92	1	9	4	0	8	3	151
Steglitz	119	0	11	4	0	4	7	177
Tempelhof	116	2	20	1	0	10	9	163
Kreuzberg	259	3	28	3	0	19	24	318
Neukölln	271	3	12	2	0	16	15	329
Friedrichshain	182	4	18	4	0	11	13	231
Mitte	271	3	29	4	0	23	16	369
Hohenschönhausen	72	0	6	0	0	2	3	65
Marzahn	69	0	7	0	0	1	1	105
Lichtenberg	134	2	12	0	0	10	7	172
Treptow	141	1	13	4	0	6	1	162
Köpenick	136	1	15	0	0	6	8	215
Hellersdorf	58	0	3	0	0	1	4	86
Berlin	3.369	34	312	36	0	209	213	4.249

\* Sonstige : alle Verursacher bei denen Vk-Art nicht bekannt, bzw.alle nicht aufgeführten Beteiligungsarten

**Anteilmäßige Verteilung der Unfallverursacher in Berlin  
2020  
nach Verkehrsteilnehmerart**

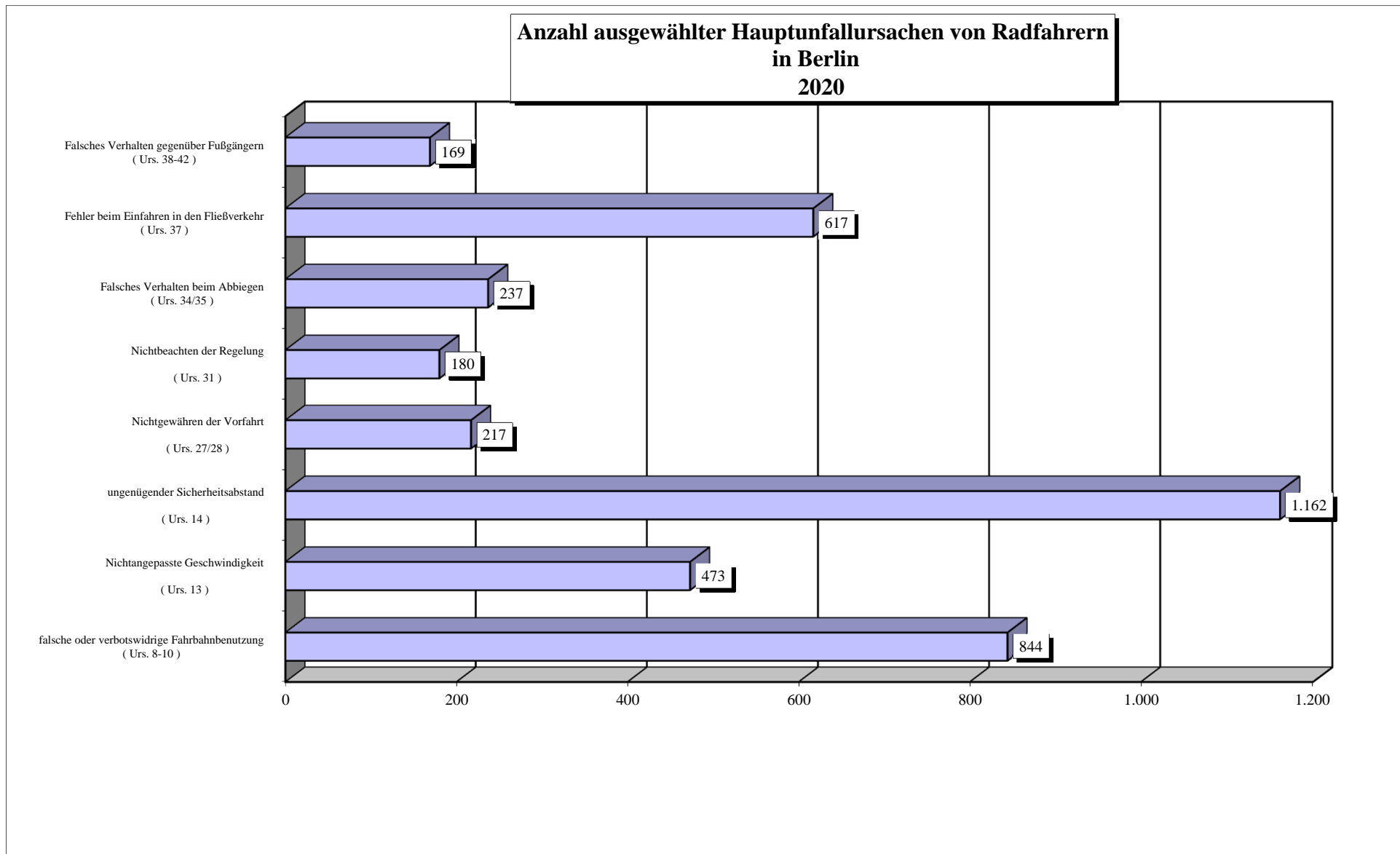


\* Sonstige : alle Verursacher bei denen Vk-Art nicht bekannt, bzw.alle nicht aufgeführten Beteiligungsarten

## Verkehrslagebild

Bezirk (alt)	Hauptunfallursachen der Radfahrer in Berlin 2020 nach Bezirken (alt)							
	falsche oder verbotswidrige Fahrbahnbenutzung ( Urs. 8-10 )	Nichtangepasste Geschwindigkeit ( Urs. 13 )	ungenügender Sicherheitsabstand ( Urs. 14 )	Nichtgewähren der Vorfahrt ( Urs. 27/28 )	Nichtbeachten der Regelung ( Urs. 31 )	Falsches Verhalten beim Abbiegen ( Urs. 34/35 )	Fehler beim Einfahren in den Fließverkehr ( Urs. 37 )	Falsches Verhalten gegenüber Fußgängern ( Urs. 38-42 )
Reinickendorf	56	19	34	9	7	10	39	8
Prenzlauer Berg	47	34	58	8	6	11	29	15
Pankow	43	13	44	8	6	15	37	3
Weißensee	21	8	27	10	2	4	20	1
Wedding	40	7	52	6	10	6	39	7
Spandau	53	13	28	7	9	5	33	9
Charlottenburg	44	16	54	15	18	10	13	11
Wimersdorf	21	15	47	13	8	4	7	5
Tiergarten	33	14	37	2	15	10	16	9
Schöneberg	22	15	67	9	8	15	23	6
Zehlendorf	27	24	47	7	3	7	13	7
Steglitz	24	22	65	6	5	8	28	9
Tempelhof	37	12	50	6	6	6	29	4
Kreuzberg	44	30	96	23	20	21	45	13
Neukölln	56	23	114	28	9	17	40	7
Friedrichshain	26	42	59	5	12	17	32	11
Mitte	36	65	112	24	13	29	31	20
Hohenschönhausen	20	7	12	2	0	5	12	2
Marzahn	32	8	18	2	5	2	25	5
Lichtenberg	42	13	42	4	6	15	38	6
Treptow	38	22	38	9	6	9	26	2
Köpenick	62	42	44	4	6	8	27	8
Hellersdorf	20	9	17	10	0	3	15	1
Berlin	844	473	1.162	217	180	237	617	169

\* Mehrfachnennungen möglich

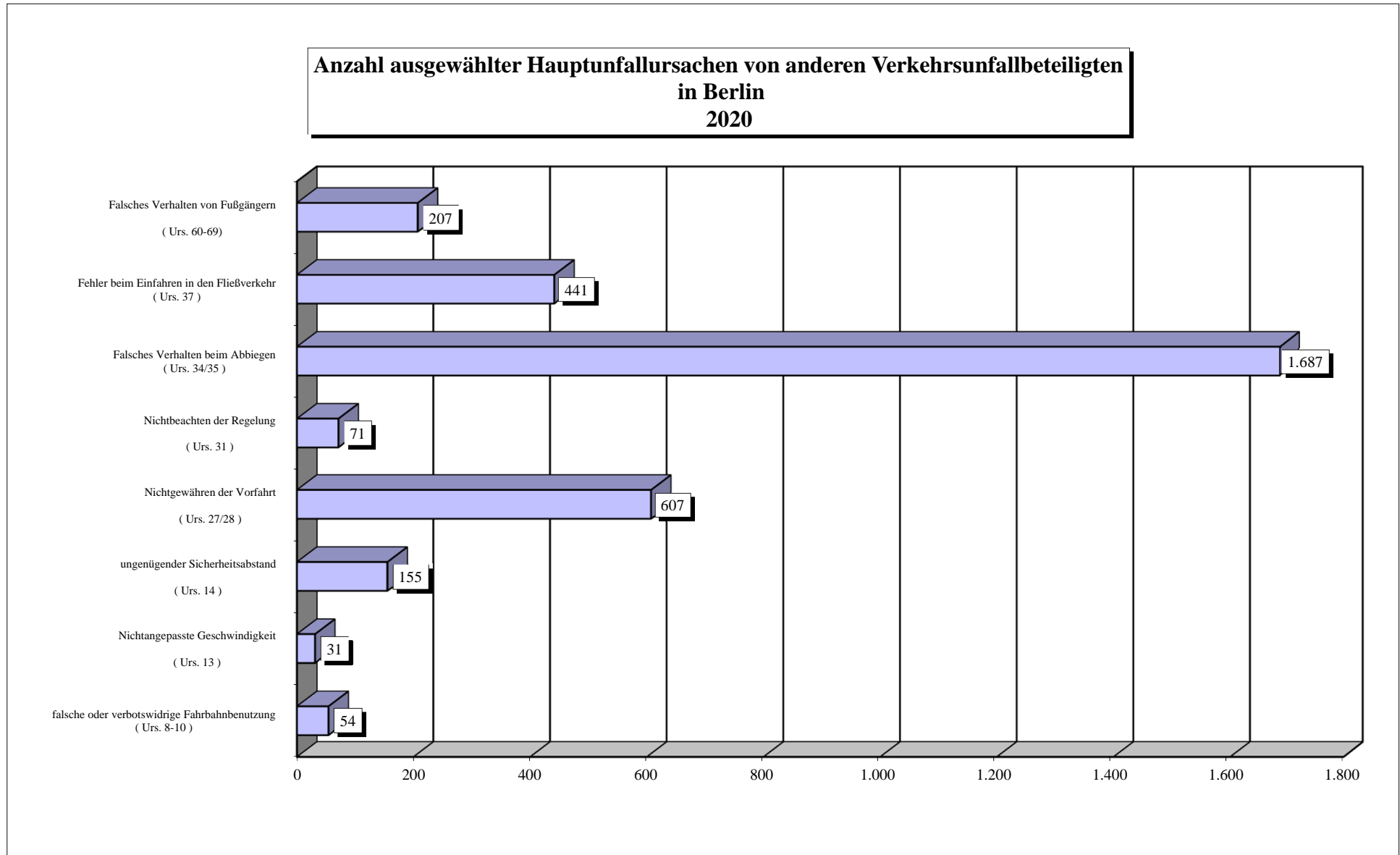


\* Mehrfachnennungen möglich

## Verkehrslagebild

Bezirk (alt)	Hauptunfallursachen der anderen Verkehrsunfallbeteiligten in Berlin 2020 nach Bezirken (alt)							
	falsche oder verbotswidrige Fahrbahnbenutzung ( Urs. 8-10 )	Nichtangepasste Geschwindigkeit ( Urs. 13 )	ungenügender Sicherheitsabstand ( Urs. 14 )	Nichtgewähren der Vorfahrt ( Urs. 27/28 )	Nichtbeachten der Regelung ( Urs. 31 )	Falsches Verhalten beim Abbiegen ( Urs. 34/35 )	Fehler beim Einfahren in den Fließverkehr ( Urs. 37 )	Falsches Verhalten von Fußgängern ( Urs. 60-69 )
Reinickendorf	3	1	11	20	3	106	23	11
Prenzlauer Berg	2	0	7	27	2	92	26	12
Pankow	3	1	3	35	0	44	15	3
Weißensee	2	2	3	16	0	19	8	1
Wedding	3	0	8	33	3	105	19	13
Spandau	7	1	5	31	3	71	30	5
Charlottenburg	0	1	6	24	1	108	28	15
Wilmersdorf	2	2	6	13	4	72	15	16
Tiergarten	6	1	6	18	5	92	13	13
Schöneberg	1	1	9	11	3	64	9	11
Zehlendorf	1	1	3	19	1	57	10	3
Steglitz	2	1	6	19	1	56	17	7
Tempelhof	2	0	4	15	3	59	24	9
Kreuzberg	2	2	16	43	10	143	24	24
Neukölln	1	1	7	43	6	91	43	15
Friedrichshain	4	3	9	29	9	94	15	10
Mitte	6	0	17	47	6	127	23	15
Hohenschönhausen	0	1	1	16	0	34	17	3
Marzahn	1	1	3	22	0	37	14	1
Lichtenberg	1	3	7	27	2	69	30	7
Treptow	2	1	9	43	4	65	15	1
Köpenick	3	2	6	33	3	55	18	8
Hellersdorf	0	5	3	23	2	27	5	4
Berlin	54	31	155	607	71	1.687	441	207

\* Mehrfachnennungen möglich

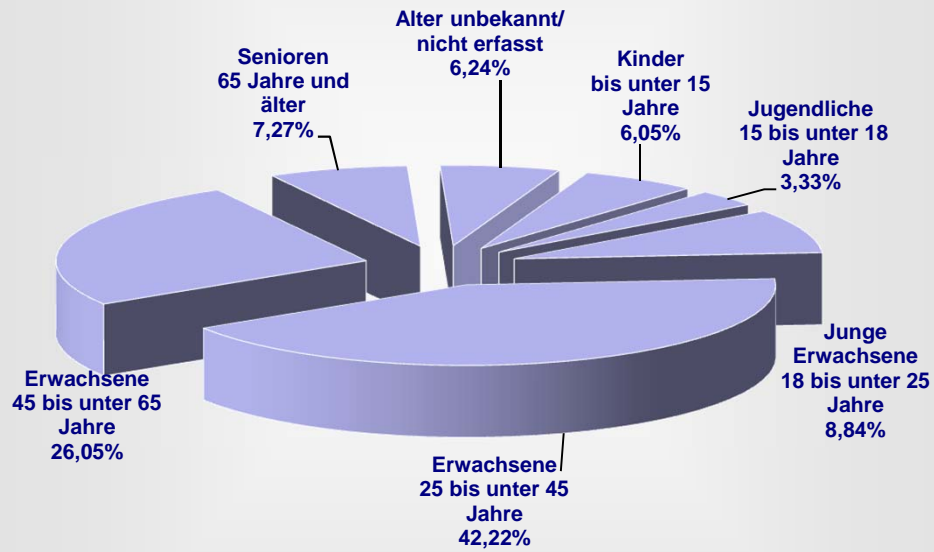


\* Mehrfachnennungen möglich

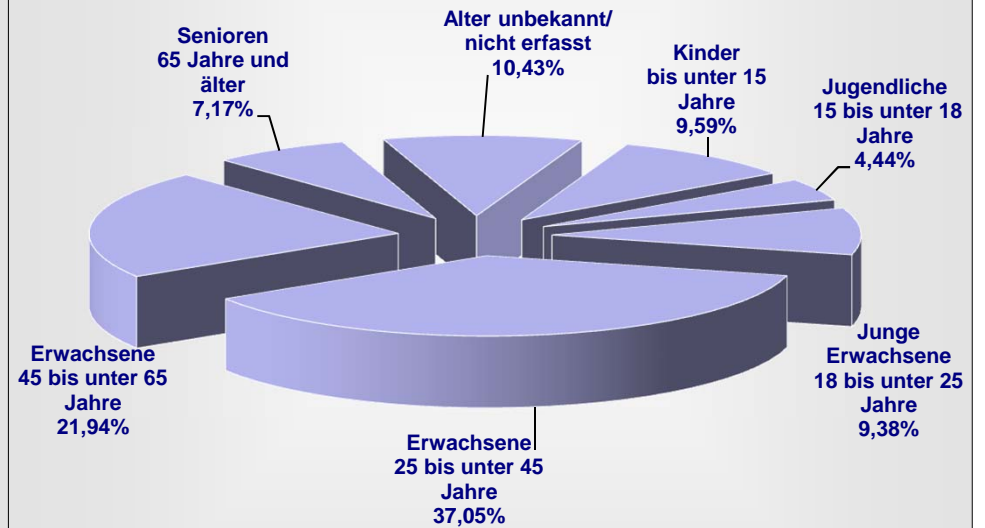
Bezirk (alt)	Radfahrer 2020 nach Altersgruppen und Bezirke (alt)													
	Kinder bis unter 15 Jahre		Jugendliche 15 bis unter 18 Jahre		Junge Erwachsene 18 bis unter 25 Jahre		Erwachsene 25 bis unter 45 Jahre		Erwachsene 45 bis unter 65 Jahre		Senioren 65 Jahre und älter		Alter unbekannt/ nicht erfasst	
	insgesamt	Verursacher	insgesamt	Verursacher	insgesamt	Verursacher	insgesamt	Verursacher	insgesamt	Verursacher	insgesamt	Verursacher	insgesamt	Verursacher
Reinickendorf	33	29	23	16	29	18	111	44	114	45	38	16	24	20
Prenzlauer Berg	27	21	16	11	55	35	208	87	107	53	10	7	26	21
Pankow	39	29	23	19	27	14	90	43	80	43	25	16	18	15
Weißensee	20	14	7	5	20	12	61	29	31	14	13	7	12	12
Wedding	14	13	1	1	44	18	191	71	106	43	14	6	29	23
Spandau	22	19	9	3	23	13	81	41	102	45	48	21	18	16
Charlottenburg	15	11	13	6	43	16	183	73	131	51	46	17	25	23
Wilmersdorf	21	17	8	6	18	5	92	36	86	35	42	19	14	12
Tiergarten	7	5	10	6	38	13	165	63	81	35	11	6	24	18
Schöneberg	15	11	9	9	33	19	139	64	115	47	25	9	20	17
Zehlendorf	24	21	16	13	20	15	56	27	94	40	41	21	16	13
Steglitz	33	30	20	9	34	20	86	37	89	43	43	27	9	9
Tempelhof	22	20	9	5	20	15	100	45	93	46	27	14	19	16
Kreuzberg	17	9	11	7	66	31	358	161	153	58	22	12	40	36
Neukölln	33	26	12	11	46	26	303	151	120	48	42	16	51	46
Friedrichshain	13	9	10	5	44	24	262	119	99	38	13	4	35	28
Mitte	11	9	10	6	68	34	411	197	173	78	16	9	44	33
Hohenschönhausen	20	18	5	3	8	3	50	17	41	12	9	7	5	4
Marzahn	18	18	9	7	14	7	50	24	45	19	17	10	16	16
Lichtenberg	13	11	11	8	23	14	176	83	69	27	10	7	23	16
Treptow	19	11	7	5	25	18	147	66	78	34	23	10	13	12
Köpenick	36	27	23	15	22	16	115	57	96	48	47	30	20	18
Hellersdorf	25	22	11	9	6	5	31	10	36	13	15	8	11	11
Berlin	497	400	273	185	726	391	3.466	1.545	2.139	915	597	299	512	435
Anteil der Verursacher an der Altersgruppe		80,48%		67,77%		53,86%		44,58%		42,78%		50,08%		84,96%



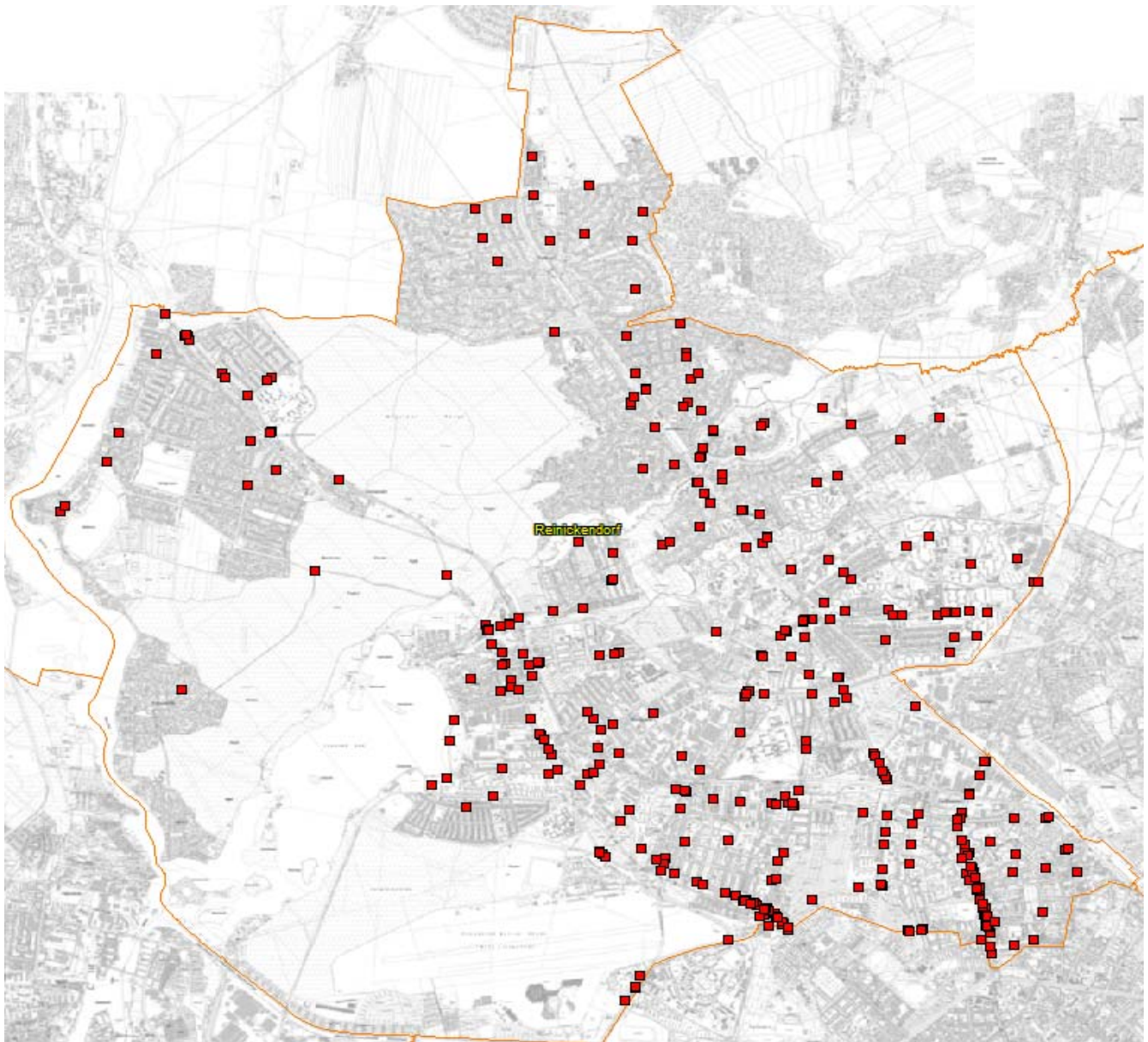
**Unfallbeteiligte Radfahrer nach Altersgruppen  
in Berlin  
2020**



**Radfahrer als Verursacher nach Altersgruppen  
in Berlin  
2020**



## Verkehrsunfälle 2020 mit Beteiligung von Radfahrern Reinickendorf



**Unfallörtlichkeiten von Radfahrerverkehrsunfällen  
im Bezirk Reinickendorf**

Bezirk (alt)	Ort	2020	Anzahl VU
RD	ALEMANNENSTR.		1
	ALEMANNENSTR. / GRALSRIITTERWEG / STOLZINGSTR.		1
	ALEMANNENSTR. / MAXIMILIANKORSO		1
	ALT-HEILIGENSEE		1
	ALT-HEILIGENSEE / HEILIGENSEESTR. / HENNIGSDORFER STR. / SCHULZENDORFER STR.		1
	ALT-HEILIGENSEE / STRAÙE 366		1
	ALT-LÜBARS / ZABEL-KRÜGER-DAMM		1
	ALT-REINICKENDORF		1
	ALT-REINICKENDORF / RESIDENZSTR. / KLEMKESTR. / KOPENHAGENER STR.		3
	ALT-TEGEL		1
	ALT-TEGEL / BERLINER STR. / BERNSTORFFSTR.		1
	ALT-WITTENAU / EICHBORNDAMM		2
	ALT-WITTENAU / ORANIENBURGER STR.		1
	ALT-WITTENAU / ROEDERNALLEE		2
	AM BÄRENSPRUNG		1
	AM DACHSBAU / RUPPNER CHAUSSEE		1
	AM FREIBAD		1
	AM FREIBAD / AM VIERRUTENBERG / ZEHNTWERDERWEG		1
	AM NORDGRABEN		1
	AM NORDGRABEN / EICHBORNDAMM		3
	AM NORDGRABEN / ORANIENBURGER STR. / ORANIENBURGER BRÜCKE		1
	AM NORDGRABEN / ROEDERNALLEE / ROEDERNBRÜCKE		1
	AM PFINGSTBERG		1
	AM WAIDMANNSECK / HERMSDORFER STR.		1
	AMBOßWEG / WILHELMSRUHER DAMM		1
	AMENDESTR.		1
	AN DER MÜHLE / KAROLINENSTR. / WAIDMANNSLUSTER DAMM / FLIEßBRÜCKE		3
	AN DER WILDBAHN / REIHERALLEE		1
	ANTONIENSTR.		2
	ANTONIENSTR. / KIENHORSTSTR.		1
	ANTONIENSTR. / SCHARNWEBERSTR. / A 111 BAB AUTOBAHNZUBRINGER HAMBURG / 111 AS EI		3
	ANTONIENSTR. / WITTESTR.		2
	ARIADNESTR.		1
	AROSER ALLEE / HOLLÄNDERSTR.		2
	AROSER ALLEE / LINDAUER ALLEE		1
	AROSER ALLEE / SCHILLERRING		1
	AROSER ALLEE / THURGAUER STR.		1
	ARTEMISSTR.		2
	ARTEMISSTR. / DIANASTR.		2
	AUGUSTE-VIKTORIA-ALLEE		1
	AUGUSTE-VIKTORIA-ALLEE / HUMBOLDTSTR. / OLLENHAUERSTR.		1
	AUGUSTE-VIKTORIA-STR.		1
	BERLINER STR.		10
	BERLINER STR. / AM BORSIGTURM		1
	BERLINER STR. / BURGFRUAENSTR. / VELTHEIMSTR.		1
	BERLINER STR. / CECILIENPLATZ		1
	BERLINER STR. / EGELLSSTR. / WITTESTR.		2
	BERLINER STR. / ERNSTSTR. / AM BORSIGTURM		3
	BERLINER STR. / NAMSLAUSTR.		1
	BERLINER STR. / ROBINIENWEG		2
	BERNAUER STR. / OELDER WEG		1
	BERNSTORFFSTR.		1
	BILLERBECKER WEG / KAMENER WEG		1
	BLANKESTR. / SCHARNWEBERSTR.		1
	BORSIGDAMM		1
	BORSIGDAMMBRÜCKE		1

**Unfallörtlichkeiten von Radfahrerverkehrsunfällen  
im Bezirk Reinickendorf**

Bezirk (alt)	Ort	2020	Anzahl VU
RD	BRANDTSTR.		1
	BRUNOWSTR.		1
	BRUNOWSTR. / TRESKOWSTR.		1
	BRUSEBERGSTR. / TEICHSTR.		1
	BUDDESTR. / BERNSTORFFSTR.		1
	BUDDESTR. / GORKISTR.		2
	BUDDESTR. / GRUßDORFSTR.		1
	BUDDESTR. / WAIMANNSLUSTER DAMM		2
	BUNDSCHUHWEG / ORANIENBURGER CHAUSSEE		1
	CALAUER STR. / FINSTERWALDER STR.		1
	CONRADSTR.		2
	CONRADSTR. / ERNSTSTR.		1
	CONRADSTR. / HOLZHAUSER STR. / SOLTAUER STR.		1
	DAMKITZSTR. / SCHULZENDORFER STR.		1
	DANNENWALDER WEG		2
	DANNENWALDER WEG / TREUENBRIETZENER STR. / WILHELMSRUHER DAMM		1
	DEUTSCHE STR.		1
	DEUTSCHE STR. / FRIEDRICH-WILHELM-STR. / RESIDENZSTR.		1
	DIANASTR. / WAIMANNSLUSTER DAMM		1
	EDELHOFDAMM		1
	EICHBORNDAMM		4
	EICHBORNDAMM / HERMANN-PIPER-STR.		1
	EICHBORNDAMM / ORANIENBURGER STR. / WILHELMSRUHER DAMM		3
	EICHHORSTER WEG		3
	EICHHORSTER WEG / MAARER STR.		1
	EICHHORSTER WEG / SCHORFHEIDESTR. / WILHELMSRUHER DAMM		1
	EISENHARTSTEIG / PANNWITZSTR.		1
	EMMENTALER STR.		2
	EMMENTALER STR. / GAMSBARTWEG		1
	EMMENTALER STR. / KLEMKESTR.		1
	EMMENTALER STR. / RESIDENZSTR.		2
	ERNSTSTR.		1
	ESCHACHSTR. / GORKISTR.		3
	FALKENTALER STEIG / HEINSESTR. / HERMSDORFER DAMM		1
	FELLBACHER STR. / HEINSESTR. / FELLBACHER PLATZ		1
	FLOTTENSTR. / KOPENHAGENER STR.		3
	FLOTTENSTR. / ROEDERNALLEE		4
	FROHNAUER STR.		1
	FROMMPROMENADE / TECHOWPROMENADE		1
	FÜRSTENDAMM		1
	GENERAL-BARBY-STR. / SCHARNWEBERSTR.		1
	GENERAL-BARBY-STR. / WALDSTR.		1
	GESELLSCHAFTSTR. / REGINHARDSTR.		1
	GOLLANCZSTR. / LIPIZZANERWEG		1
	GOLLANCZSTR. / SCHÖNFLIEßER STR.		1
	GORKISTR.		2
	GORKISTR. / MIRAISTR.		1
	GORKISTR. / ROSENRETERPROMENADE		1
	GOTTHARDSTR.		2
	GOTTHARDSTR. / HOLLÄNDERSTR.		1
	GOTTHARDSTR. / KAPWEG / SCHARNWEBERSTR.		4
	GOTTHARDSTR. / TEICHSTR.		1
	GRANATENSTR. / PROVINZSTR.		1
	HÄBLINGERWEG / MARKSTR.		1
	HAUSOTTERSTR. / RESIDENZSTR. / STARGARDTSTR.		3
	HEILIGENSEESTR. / KONRADSHÖHER STR.		1

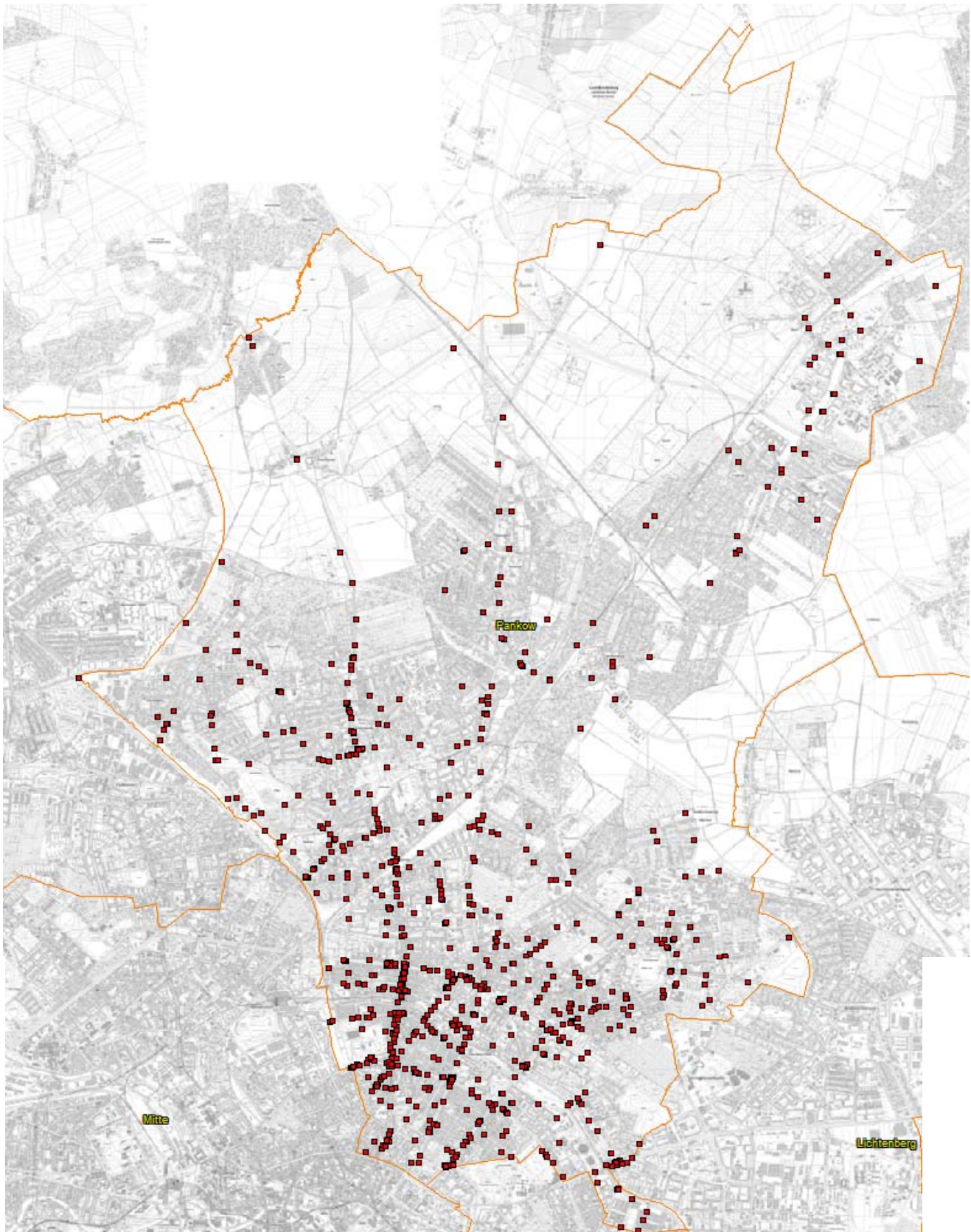
**Unfallörtlichkeiten von Radfahrerkehrsunfällen  
im Bezirk Reinickendorf**

Bezirk (alt)	Ort	2020	Anzahl VU
RD	HENNIGSDORFER STR.		1
	HENNIGSDORFER STR. / SCHÖNBAUMER WEG		1
	HERBSTSTR.		1
	HERBSTSTR. / SOMMERSTR.		1
	HERMSDORFER DAMM		2
	HERMSDORFER DAMM / SCHLOßSTR.		2
	HERMSDORFER DAMM / SOLQUELLSTR.		1
	HERMSDORFER DAMM / WAIDMANNSLUSTER DAMM / A 111 BAB AUTOBAHNZUBRINGER HAMBURG /		1
	HERMSDORFER STR. / ORANIENBURGER STR.		3
	HOHEFELDSTR.		2
	HOLLÄNDERSTR.		2
	HOLLÄNDERSTR. / LETTEALLEE / RESIDENZSTR. / FAHLANDGASSE / FRANZ-NEUMANN-PLATZ		1
	HOLLÄNDERSTR. / MARKSTR.		3
	HOLZHAUSER STR.		3
	HOLZHAUSER STR. / A 111 BAB AUTOBAHNZUBRINGER HAMBURG / 111 AS HOLZHAUSER STR AU		1
	HUTTENSTR. / SCHÖNFLIEßER STR.		1
	INTERESSENTENWEG		1
	JACOBSENWEG		1
	JEAN-JAURÈS-STR.		1
	KAPWEG		1
	KAROLINENSTR.		2
	KIEFHEIDER WEG		2
	KIEFHEIDER WEG / RUPPNER CHAUSSEE		1
	KLEMKESTR.		1
	KLIXSTR.		1
	KOPENHAGENER STR.		2
	KOSSÄTENSTR. / ORANIENBURGER STR.		1
	KURT-SCHUMACHER-DAMM		2
	KURT-SCHUMACHER-DAMM / A 111 BAB AUTOBAHNZUBRINGER HAMBURG / 111 AS KURT-SCHUHMA		1
	KURT-SCHUMACHER-DAMM / ARISTIDE-BRIAND-BRÜCKE		1
	KURT-SCHUMACHER-DAMM / ARISTIDE-BRIAND-BRÜCKE / CHARLES-CORCELLE-RING		1
	KURT-SCHUMACHER-DAMM / OLLENHAUERSTR. / SCHARNWEBERSTR. / KURT-SCHUMACHER-PLATZ		5
	KURT-SCHUMACHER-DAMM / STRAßE 462		1
	LENGEDER STR. / KOPENHAGENER STR.		2
	LENGEDER STR. / ROEDERNALLEE		1
	LIENEMANNSTR. / WALDSTR.		1
	LINDAUER ALLEE		1
	LINDAUER ALLEE / OLLENHAUERSTR. / WALDSTR.		3
	LINDAUER ALLEE / RESIDENZSTR.		2
	LINDAUER ALLEE / ROEDERNALLEE / TEICHSTR.		2
	LOTOSWEG		1
	MAARER STR.		1
	MARKGRAFENSTR. / ZELTINGER STR.		2
	MARKSTR.		2
	MARKSTR. / PANKOWER ALLEE / RESIDENZSTR.		7
	MAUSCHBACHER STEIG / ORANIENBURGER STR.		1
	MELLER BOGEN		1
	MIRAISTR.		2
	MOORWEG		1
	MORÄNENWEG / WAIDMANNSLUSTER DAMM		2
	NAMSLAUSTR. / STERKRADER STR.		1
	NEHEIMER STR.		2
	OLAFSTR.		1
	OLLENHAUERSTR.		4
	ORANIENBURGER STR. / RATHAUSPROMENADE / TESSENOWSTR.		1
	ORANIENBURGER STR. / ROEDERNALLEE		1

**Unfallörtlichkeiten von Radfahrerverkehrsunfällen  
im Bezirk Reinickendorf**

Bezirk (alt)	Ort	2020	Anzahl VU
RD	ORANIENDAMM		3
	ÖSCHELBRONNER WEG / ZABEL-KRÜGER-DAMM		1
	OTISSTR.		1
	OTISSTR. / SEIDELSTR. / ALLÉE ST. EXUPÉRY		2
	OTISSTR. / STRAÙE 22		1
	PANKOWER ALLEE / REGINHARDSTR.		1
	QUICKBORNER STR.		2
	RASCHDORFFSTR. / RESIDENZSTR. / THATERSTR.		2
	REGINHARDSTR.		1
	REINICKES HOF		1
	RESIDENZSTR.		11
	RESIDENZSTR. / RITTERLANDWEG		1
	RESIDENZSTR. / SIMMELSTR.		1
	ROEDERNALLEE		5
	ROEDERNALLEE / WILHELM-GERICKE-STR.		1
	RUE CHARLES CALMETTE / RUE DOMINIQUE LARREY		1
	RUPPNER CHAUSSEE		10
	SAALMANNSTR. / WALDSTR.		1
	SALLGASTER STR.		1
	SANDGRASWEG		1
	SANKT-GALLER-STR. / TEICHSTR.		1
	SCHARNWEBERSTR.		17
	SCHARNWEBERSTR. / URANUSWEG		1
	SCHLOßSTR.		1
	SCHOLLENWEG		1
	SCHULZENDORFER STR. / FICHTESTR. / HEIDESTR.		1
	SEEBADSTR.		2
	SEIDELSTR.		1
	SEIDELSTR. / AVENUE JEAN MERMOZ		1
	SENFTENBERGER RING		1
	SENFTENBERGER RING / WESENDORFER STR.		1
	SENFTENBERGER RING / WILHELMSRUHER DAMM		1
	SÖLLERPFAD / WAHNFRIEDSTR.		1
	SOMMERSTR. / KLEMKESTR.		1
	SPECHTSTR. / TURMFALKENSTR.		1
	STEINKIRCHENER STR.		1
	STOCKUMER STR.		1
	TEGELER STR.		1
	TEICHSTR.		1
	TESCHENDORFER WEG		1
	THATERSTR.		1
	TIEFENSEER STR. / WILHELMSRUHER DAMM		1
	TITUSWEG / WAIDMANNSLUSTER DAMM / ZIEKOWSTR.		1
	TREUENBRIETZENER STR. / QUICKBORNER STR.		1
	WAIDMANNSLUSTER DAMM		5
	WALDERSEESTR.		1
	WALDSTR.		2
	WILHELM-GERICKE-STR.		1
	WILHELMSRUHER DAMM		4
	WINTERSTR.		1
	WITTESTR.		1
	ZABEL-KRÜGER-DAMM		2
	ZEHNTWERDERWEG		1
	ZOBELTITZSTR.		1
<b>Verkehrsunfälle im Bezirk RD</b>			<b>368</b>
<b>Gesamtergebnis</b>			<b>368</b>

## Verkehrsunfälle 2020 mit Beteiligung von Radfahrern Pankow



**Unfallörtlichkeiten von Radfahrerverkehrsunfällen  
im Bezirk Pankow**

Bezirk (alt)	Ort	2020	Anzahl VU
PB	AHLBECKER STR. / PRENZLAUER ALLEE		1
	AM FALKPLATZ / GAUDYSTR.		1
	AM FRIEDRICHSHAIN		1
	ANTON-SAEFKOW-STR.		1
	AUGUST-LINDEMANN-STR.		1
	AUGUST-LINDEMANN-STR. / ZUM LANGEN JAMMER		1
	AUGUST-LINDEMANN-STR. / ZUR RINDERAUKTIONSHALLE		1
	BEHMSTR.		2
	BERLINER STR. / THULESTR.		2
	BERNAUER STR. / EBERSWALDER STR. / SCHWEDTER STR.		6
	BORNHOLMER STR.		4
	BORNHOLMER STR. / AALESUNDER STR.		1
	BORNHOLMER STR. / BJÖRNSTR. / MALMÖER STR.		4
	BORNHOLMER STR. / GOTLANDSTR. / SEELOWER STR.		4
	BORNHOLMER STR. / SCHÖNHAUSER ALLEE / WISBYER STR.		8
	BÖTZOWSTR.		2
	BUCHHOLZER STR. / MILASTR. / SCHÖNHAUSER ALLEE		1
	BUCHHOLZER STR. / PAPPELALLEE		1
	CANTIANSTR. / MILASTR.		1
	CANTIANSTR. / SCHÖNHAUSER ALLEE / TOPSSTR.		1
	CHODOWIECKISTR. / PRENZLAUER ALLEE		2
	CHORINER STR.		1
	CHORINER STR. / ODERBERGER STR. / SCHÖNHAUSER ALLEE / SREDZKISTR.		1
	CHRISTBURGER STR.		1
	CHRISTINENSTR. / ZEHDENICKER STR.		1
	COHNSTR. / GREIFSWALDER STR.		1
	DÄNENSTR. / SCHÖNHAUSER ALLEE / SCHÖNHAUSER-ALLEE-BRÜCKE		1
	DANZIGER STR.		17
	DANZIGER STR. / EBERSWALDER STR. / KASTANIENALLEE / PAPPELALLEE / SCHÖNHAUSER AL		6
	DANZIGER STR. / ELLA-KAY-STR.		1
	DANZIGER STR. / EUGEN-SCHÖNHAAR-STR.		2
	DANZIGER STR. / GREIFSWALDER STR.		4
	DANZIGER STR. / HAGENAUER STR. / SCHLIEMANNSTR.		1
	DANZIGER STR. / HUSEMANNSTR.		1
	DANZIGER STR. / PAUL-HEYSE-STR.		1
	DANZIGER STR. / PRENZLAUER ALLEE		11
	DANZIGER STR. / WINSSTR.		4
	DIESTERWEGSTR. / PRENZLAUER ALLEE / STARGARDER STR.		3
	DUNCKERSTR.		1
	DUNCKERSTR. / ERICH-WEINERT-STR.		1
	DUNCKERSTR. / KANZOWSTR.		1
	DUNCKERSTR. / STARGARDER STR.		6
	DUNCKERSTR. / WICHERTSTR.		1
	DUNCKERSTR. / WISBYER STR.		1
	EBERSWALDER STR.		5
	EBERSWALDER STR. / EBERSWALDER STR.		1
	EBERSWALDER STR. / TOPSSTR.		1
	ERICH-WEINERT-STR.		2
	ERICH-WEINERT-STR. / GREIFSWALDER STR. / THOMAS-MANN-STR.		1
	ERICH-WEINERT-STR. / PRENZLAUER ALLEE		3
	ERICH-WEINERT-STR. / SCHÖNHAUSER ALLEE / PAUL-ROBESON-STR.		6
	ERICH-WEINERT-STR. / VARNHAGENSTR.		1
	FEHRBELLINER STR.		1
	FEHRBELLINER STR. / SCHÖNHAUSER ALLEE		4
	FRÖBELSTR. / ELLA-KAY-STR.		1
	GAUDYSTR. / SCHÖNHAUSER ALLEE		2
	GLÄBBRENNERSTR. / WISBYER STR.		1



**Unfallörtlichkeiten von Radfahrerverkehrsunfällen  
im Bezirk Pankow**

Bezirk (alt)	Ort	2020	Anzahl VU
PB	GLEIMSTR.		3
	GLEIMSTR. / AM FALKPLATZ / YSTADER STR.		1
	GLEIMSTR. / SCHÖNHAUSER ALLEE / STARGARDER STR.		7
	GLEIMSTR. / SONNENBURGER STR.		2
	GLEIMTUNNEL		2
	GNEISTSTR. / PAPPELALLEE / RAUMERSTR.		1
	GNEISTSTR. / SCHÖNHAUSER ALLEE		2
	GOETHESTR. / OSTSEESTR.		3
	GÖHRENER STR. / RAUMERSTR.		1
	GREIFENHAGENER STR. / WISBYER STR.		1
	GREIFSWALDER STR.		10
	GREIFSWALDER STR. / GRELLSTR. / STORKOWER STR.		5
	GREIFSWALDER STR. / HEINRICH-ROLLER-STR.		1
	GREIFSWALDER STR. / IMMANUELKIRCHSTR.		1
	GREIFSWALDER STR. / JOHN-SCHEHR-STR.		2
	GREIFSWALDER STR. / KÄTHE-NIEDERKIRCHNER-STR.		1
	GREIFSWALDER STR. / LILLI-HENOCH-STR.		1
	GREIFSWALDER STR. / MICHELANGELOSTR. / OSTSEESTR.		2
	GREIFSWALDER STR. / SCHIERITZSTR.		1
	GRELLSTR.		1
	GRELLSTR. / GUBITZSTR.		1
	GRELLSTR. / PRENZLAUER ALLEE / WICHERTSTR.		4
	GUBITZSTR.		2
	GUBITZSTR. / OSTSEESTR.		3
	GUDVANGER STR. / TALSTR. / WISBYER STR.		5
	HANNS-EISLER-STR.		2
	HANS-OTTO-STR.		1
	HEINRICH-ROLLER-STR.		2
	HEINZ-BARTSCH-STR. / CONRAD-BLENKLE-STR.		1
	HERMANN-BLANKENSTEIN-STR. / OTTO-OSTROWSKI-STR.		1
	HERMANN-BLANKENSTEIN-STR. / RICHARD-ERMISCH-STR. (ENDE)		1
	HERMANN-BLANKENSTEIN-STR. / THAERSTR. / THAERSTRABENBRÜCKE		3
	HOSEMANNSTR. / OSTSEESTR.		1
	HUFELANDSTR.		1
	HUMANNPLATZ / STAHLHEIMER STR. / WICHERTSTR.		1
	IMMANUELKIRCHSTR.		1
	IMMANUELKIRCHSTR. / KNAACKSTR. / PRENZLAUER ALLEE		2
	JOHN-SCHEHR-STR. / EUGEN-SCHÖNHAAR-STR.		2
	KANZOWSTR.		2
	KANZOWSTR. / PRENZLAUER ALLEE		1
	KASTANIENALLEE		7
	KASTANIENALLEE / ODERBERGER STR.		2
	KNAACKSTR.		1
	KNAACKSTR. / WÖRTHER STR.		1
	KNIPRODESTR.		4
	KNIPRODESTR. / AM FRIEDRICHSHAIN / HUFELANDSTR. / VIRCHOWSTR.		1
	KNIPRODESTR. / STORKOWER STR.		1
	KOLLWITZSTR.		3
	KOLLWITZSTR. / SAARBRÜCKER STR. / SCHÖNHAUSER ALLEE		3
	KOLLWITZSTR. / SREDZKISTR.		1
	KUGLERSTR. / SCHÖNHAUSER ALLEE		2
	KUGLERSTR. / STAHLHEIMER STR.		2
	LANDSBERGER ALLEE		6
	LYCHENER STR.		1
	LYCHENER STR. / STARGARDER STR.		1
	MALMÖER STR.		1
	MANDELSTR. / OSTSEESTR.		2

**Unfallörtlichkeiten von Radfahrerverkehrsunfällen  
im Bezirk Pankow**

Bezirk (alt)	Ort	2020	Anzahl VU
PB	METZER STR.		1
	METZER STR. / SCHÖNHAUSER ALLEE / SCHWEDTER STR.		1
	MICHELANGELOSTR.		2
	MICHELANGELOSTR. / HANNS-EISLER-STR.		3
	MÜLHAUSER STR. / PRENZLAUER ALLEE		1
	NEUMANNSTR. / STAHLHEIMER STR. / WISBYER STR.		2
	NORWEGERSTR.		2
	ODERBERGER STR.		2
	ODERBRUCHSTR.		1
	ODERBRUCHSTR. / KARL-LADE-STR. / LANDSBERGER ALLEE		1
	OSTSEESTR.		6
	OSTSEESTR. / PRENZLAUER ALLEE / PRENZLAUER PROMENADE / WISBYER STR.		9
	OSTSEESTR. / SÜLTSTR.		3
	OTTO-BRAUN-STR. / AM FRIEDRICHSHAIN / GREIFSWALDER STR. / PRENZLAUER BERG / PLAT		5
	PAPPELALLEE		7
	PAUL-ROBESON-STR.		1
	PRENZLAUER ALLEE		9
	PRENZLAUER ALLEE / PRENZLAUER BERG / SAARBRÜCKER STR.		1
	PRENZLAUER ALLEE / RAABESTR.		1
	PRENZLAUER BERG		1
	RAUMERSTR.		1
	RICHARD-ERMISCH-STR.		1
	RODENBERGSTR. / SCHÖNHAUSER ALLEE		1
	RODENBERGSTR. / STAHLHEIMER STR.		1
	SCHIVELBEINER STR.		4
	SCHÖNFLIEßER STR. / PAUL-ROBESON-STR.		1
	SCHÖNHAUSER ALLEE		22
	SCHÖNHAUSER ALLEE / WICHERTSTR. / SCHIVELBEINER STR. (ENDE)		6
	SEELOWER STR. / SCHIVELBEINER STR.		5
	SENEFELDERSTR.		1
	SONNENBURGER STR.		1
	SREDZKISTR.		2
	STAHLHEIMER STR.		5
	STARGARDER STR.		5
	STORKOWER STR.		5
	STORKOWER STR. / LANDSBERGER ALLEE		9
THOMAS-MANN-STR.		3	
TOPSSTR.		1	
TRELLEBORGER STR. / WISBYER STR.		1	
WICHERTSTR.		4	
WISBYER STR.		5	
WÖRTHER STR.		1	
Verkehrsunfälle im Bezirk PB			411
PK	ALT-BUCH / KAROWER STR. / SCHLOßPARK BUCH		1
	ALT-BUCH / PÖLNITZWEG		1
	ALT-BUCH / WILTBERGSTR.		1
	AM BÜRGERPARK		2
	AM FEUCHTEN WINKEL / PASEWALKER STR.		1
	AM NORDGRABEN / HEINZ-BRANDT-STR.		1
	AM SCHLOßPARK / OSSIETZKYSTR. / PARKSTR.		1
	ANGERWEG / FRIEDRICH-ENGELS-STR. / KASTANIENALLEE (ENDE)		1
	ANLAGE EINIGKEIT / BLANKENFELDER CHAUSSEE / ROSENTHALER WEG		1
	ARNOLD-ZWEIG-STR.		1
	ARNOLD-ZWEIG-STR. / ARNOLD-ZWEIG-STR.		1
	ARNOUXSTR. / ROSENTHALER WEG		2
	BAHNHOFSTR.		2
	BAHNHOFSTR. / BERLINER STR. / PASEWALKER STR. / ROSENTHALER STR.		2

**Unfallörtlichkeiten von Radfahrerverkehrsunfällen  
im Bezirk Pankow**

Bezirk (alt)	Ort	2020	Anzahl VU
PK	BAHNHOFSTR. / BLANKENBURGER WEG / PANKSTR.		2
	BERLINER STR.		6
	BERLINER STR. / BRENNERSTR. / MÜHLENSTR. / VINETASTR.		1
	BERLINER STR. / ESPLANADE / WESTERLANDSTR.		2
	BERLINER STR. / FLORASTR.		3
	BERLINER STR. / GRANITZSTR. / KISSINGENSTR.		5
	BERLINER STR. / HADLICHSTR.		1
	BERLINER STR. / MASURENSTR.		1
	BEUTHSTR. / CHARLOTTENSTR.		1
	BEUTHSTR. / DIETZGENSTR. / PLATANENSTR.		1
	BEUTHSTR. / WALDEMARSTR.		1
	BINZSTR. / NEUMANNSTR.		1
	BINZSTR. / PRENZLAUER PROMENADE		2
	BIRNBAUMRING / SCHILDOWER STR.		1
	BLANKENBURGER STR.		2
	BLANKENBURGER STR. / DIETZGENSTR. / OSSIETZKYPLATZ		7
	BLANKENBURGER STR. / KLOTHILDESTR.		1
	BLANKENBURGER STR. / PASEWALKER STR.		1
	BLANKENBURGER WEG / PASEWALKER STR.		1
	BLANKENFELDER CHAUSSEE		1
	BLANKENFELDER CHAUSSEE / HAUPTSTR.		3
	BLEICHERODER STR.		1
	BLEICHERODER STR. / ZELLERFELDER STR.		1
	BREHMESTR.		3
	BREITE STR.		3
	BUCHER STR. / HAUPTSTR. / SCHÖNERLINDER STR. / TRIFTSTR.		1
	COTTASTR. / HEINRICH-MANN-STR.		2
	DAMEROWSTR.		4
	DAMEROWSTR. / MENDELSTR.		1
	DIETZGENSTR.		4
	DIETZGENSTR. / EICHENSTR.		1
	DIETZGENSTR. / KASTANIENALLEE		3
	DIETZGENSTR. / KIRCHSTR.		1
	DIETZGENSTR. / KUCKHOFFSTR.		3
	DIETZGENSTR. / MITTELSTR.		2
	DIETZGENSTR. / OSSIETZKYPLATZ / HERMANN-HESSE-STR.		1
	DIETZGENSTR. / SCHILLERSTR. / SCHÖNHAUSER STR.		1
	DOLOMITENSTR. / MÜHLENSTR.		1
	EDELWEIßSTR. / MARTHASTR. / SCHÖNHOLZER WEG		1
	EINTRACHTSTR. / BREITE STR.		1
	ELSA-BRÄNDSTRÖM-STR. / PRENZLAUER PROMENADE		2
	ESCHENGRABEN		1
	ESCHENGRABEN / NEUMANNSTR.		1
	ESPLANADE		1
	FERDINAND-BUISSON-STR. / STRAßE 59		1
	FLORASTR.		2
	FLORASTR. / HEYNSTR. / NEUE SCHÖNHOLZER STR.		2
	FLORASTR. / MÜHLENSTR.		1
	FRIEDRICH-ENGELS-STR.		3
	FRIEDRICH-ENGELS-STR. / KUCKHOFFSTR.		1
	FRIEDRICH-ENGELS-STR. / NORDENDSTR.		3
	FRIEDRICH-ENGELS-STR. / PASTOR-NIEMÖLLER-PLATZ		1
	FRIEDRICH-ENGELS-STR. / PLATANENSTR.		2
	FRIEDRICH-RICHTER-STR.		1
	FRIESENSTR. / GERMANENSTR. / WALHALLASTR.		1
	FRIESENSTR. / KUCKHOFFSTR.		1
	FRITZ-REUTER-STR. / WALDOWSTR.		1

**Unfallörtlichkeiten von Radfahrerverkehrsunfällen  
im Bezirk Pankow**

Bezirk (alt)	Ort	2020	Anzahl VU
PK	GALENUSSTR. / PARACELUSSTR.		1
	GERMANENSTR.		2
	GERMANENSTR. / HEEGERMÜHLER WEG		1
	GRABBEALLEE		3
	GRABBEALLEE / HERMANN-HESSE-STR. / PASTOR-NIEMÖLLER-PLATZ		1
	GRANITZSTR.		2
	GRANITZSTR. / HABFURTER WEG		1
	GRUMBKOWSTR. / SCHLOßALLEE		1
	GÜLLWEG / WALDSTR. / HERMANN-HESSE-STR.		1
	GURKENSTEIG / SCHILDOWER STR.		2
	HANS-JÜRGEN-STR. / PASEWALKER STR.		1
	HAUPTSTR.		4
	HAUPTSTR. / NIEDERSTR.		2
	HAUPTSTR. / SCHÖNHAUSER STR.		1
	HEINRICH-BÖLL-STR. / DIETZGENSTR. / UHLANDSTR.		3
	HEINRICH-MANN-STR. / HERMANN-HESSE-STR.		2
	HERMANN-HESSE-STR.		5
	HERTHAPLATZ / SIEGFRIEDSTR. / WACKENBERGSTR.		1
	HERTHAPLATZ / WALDOWSTR.		2
	HERTZSTR.		1
	HEYNSTR.		1
	HOMEYERSTR. / HERMANN-HESSE-STR.		1
	HÖRSTENWEG / MALMEDYER STR.		1
	IN DEN FLORAGÄRTEN		1
	KABELITZWEG / SCHÖNHOLZER WEG		1
	KAROWER CHAUSSEE		3
	KAROWER CHAUSSEE / MAX-BURGHARDT-STR.		1
	KAROWER CHAUSSEE / ROBERT-RÖSSLE-STR. / WOLFGANG-HEINZ-STR.		2
	KAROWER STR.		1
	KASTANIENALLEE / SCHÖNHAUSER STR.		1
	KGA FRIEDRICHSHÖHE / PRENZLAUER PROMENADE / ARNOLD-ZWEIG-STR.		1
	KGA HUMBOLDT ABT. WÖRDENWEG / FRIEDRICH-ENGELS-STR. / NESSELWEG		1
	KISSINGENPLATZ / KISSINGENSTR. / NEUMANNSTR.		1
	KISSINGENSTR.		1
	KISSINGENSTR. / PRENZLAUER PROMENADE		1
	KLEMKESTR.		1
	KLEMKESTR. / STRAßE VOR SCHÖNHOLZ		1
	KOPENHAGENER STR.		2
	KREUZSTR. / PARKSTR. / SCHÖNHOLZER STR.		1
	KUCKHOFFSTR.		1
	LA-ROCHELLE-STR.		1
	LAUDAER STR. / NEUMANNSTR.		1
	LEONHARD-FRANK-STR.		1
	LESSINGSTR. / UHLANDSTR.		1
	LUDWIG-QUIDDE-STR.		1
	MAJAKOWSKIRING		1
	MAJAKOWSKIRING / OSSIETZKYSTR.		1
	MARGARETENAUE / PASEWALKER STR.		1
	MASURENSTR. / MÜHLENSTR.		1
	MAURICE-RAVEL-STR. / BOLEROWEG		1
	MAXIMILIANSTR.		1
	MAXIMILIANSTR. / MÜHLENSTR.		2
	MAX-LINGNER-STR.		1
	MENDELSTR.		1
	MEWESSTR.		1
	MÜHLENSTR. / BREITE STR.		1
	NEUE SCHÖNHOLZER STR.		1

**Unfallörtlichkeiten von Radfahrerverkehrsunfällen  
im Bezirk Pankow**

<b>Bezirk (alt)</b>	<b>Ort</b>	<b>2020</b>	<b>Anzahl VU</b>	
PK	NEUMANNSTR.		4	
	NEUMANNSTR. / ARNOLD-ZWEIG-STR.		2	
	NISBLÉSTR. / ROSENTHALER STR. / SCHÖNHAUSER STR.		1	
	OSSIETZKYSTR.		5	
	OSSIETZKYSTR. / BREITE STR.		1	
	OSSIETZKYSTR. / WOLFSHAGENER STR.		1	
	PASEWALKER STR.		3	
	PASEWALKER STR. / SCHLOßALLEE		2	
	PFARRER-HURTIENNE-PLATZ / HAUPTSTR. / MÜHLENSTR.		1	
	PLATANENSTR.		1	
	PLATANENSTR. / ZINGERGRABEN		1	
	PÖLNITZWEG		1	
	PÖLNITZWEG / RÖNTGENTALER WEG		1	
	PRENZLAUER PROMENADE		4	
	PRENZLAUER PROMENADE / TINIUSSTR.		1	
	PRENZLAUER PROMENADE / TRESKOWSTR.		2	
	RÖBELLWEG		1	
	ROLANDSTR.		1	
	RÖNTGENTALER WEG / STRAßE 5		1	
	ROSENTHALER WEG		2	
	SCHLOßALLEE		2	
	SCHÖNERLINDER CHAUSSEE / SCHÖNERLINDER STR.		1	
	SCHÖNERLINDER STR.		1	
	SCHÖNERLINDER STR. / A 114 BAB AUTOBAHNZUBRINGER PRENZLAU / 114 AS SCHÖNERLINDER		1	
	SCHÖNHOLZER STR.		2	
	SCHÖNHOLZER WEG / SCHÖNHOLZER WEG		1	
	SCHÜTZENSTR. / STRAßE VOR SCHÖNHOLZ / HERMANN-HESSE-STR.		1	
	SCHWANEBECKER CHAUSSEE		1	
	SPIEKERMANNSTR. / TALSTR.		1	
	STRAßE 127		1	
	STRAßE 182 / WACKENBERGSTR.		1	
	STRAßE NACH ARKENBERGE		1	
	STRAßE VOR SCHÖNHOLZ		1	
	TIROLER STR.		1	
	TIROLER STR. / TRIENTER STR.		1	
	TRIFTSTR.		1	
	WALTER-FRIEDRICH-STR.		1	
	WALTER-FRIEDRICH-STR. / WALTER-FRIEDRICH-STR.		1	
	WIESENWINKEL		2	
	WILHELM-KUHR-STR.		1	
	WILHELM-KUHR-STR. / KREUZSTR.		1	
	WILHELMSRUHER DAMM / UHLANDSTR.		1	
	WILTBERGSTR.		2	
	WOLLANKSTR.		1	
	WOLLANKSTR. / BREHMESTR. / SCHULZESTR.		4	
	WOLLANKSTR. / FLORASTR.		2	
	WOLLANKSTR. / GÖRSCHSTR.		1	
	WOLLANKSTR. / KREUZSTR.		1	
	WOLLANKSTR. / NEUE SCHÖNHOLZER STR. / SCHÖNHOLZER STR. / BREITE STR.		2	
	ZEPERNICKER STR.		1	
	<b>Verkehrsunfälle im Bezirk PK</b>			<b>276</b>
	WS	ACHILLESSTR. / BUCHER CHAUSSEE		1
		ACHILLESSTR. / CHRONISTENECK		1
ALBERTINENSTR.			1	
ALBERTINENSTR. / PISTORIUSSTR. / BERLINER ALLEE			3	
ALT-BLANKENBURG			2	
AM STEINBERG / HEINERSDORFER STR.			2	

**Unfallörtlichkeiten von Radfahrerverkehrsunfällen  
im Bezirk Pankow**

Bezirk (alt)	Ort	2020	Anzahl VU
WS	AM STEINBERG / PRENZLAUER PROMENADE / THULESTR.		1
	AMALIENSTR. / ROELCKESTR.		1
	BAHNHOFSTR. / RUDELSBURGSTR.		2
	BAHNHOFSTR. / SCHÄFERSTEGE		1
	BAHNHOFSTR. / SCHRÄGER WEG / STRAÙE 84		1
	BEHAIMSTR. / LEHDERSTR.		1
	BERLINER ALLEE		4
	BERNKASTELER STR. / GROÙE SEESTR. / RENNBAHNSTR. / BERLINER ALLEE		2
	BIZETSTR.		2
	BIZETSTR. / GÜRTELSTR.		1
	BIZETSTR. / INDIRA-GANDHI-STR.		1
	BLANKENBURGER CHAUSSEE		3
	BLANKENBURGER CHAUSSEE / STRAÙE 44		1
	BLANKENBURGER PFLASTERWEG		1
	BOHRERZEILE / NERTHUSWEG		1
	BÖRNESTR.		1
	BÖRNESTR. / LANGHANSSTR.		2
	BUCHER CHAUSSEE		2
	BUSCHALLEE		1
	BUSCHALLEE / GARTENSTR.		1
	BUSCHALLEE / SEEWEG / BERLINER ALLEE		2
	BUSCHALLEE / SULZFELDER STR.		1
	CALIGARIPLATZ / GUSTAV-ADOLF-STR. / HEINERSDORFER STR. / PRENZLAUER PROMENADE		2
	CASELER STR.		1
	CHARLOTTENBURGER STR. / ROELCKESTR.		1
	CLEMATISWEG		1
	CLEMATISWEG / MALCHOWER STR.		1
	DGZ-RING / GUSTAV-ADOLF-STR.		1
	ELSE-JAHN-STR.		1
	FALKENBERGER STR.		1
	FALKENBERGER STR. / PIESPORTER STR.		1
	FRIESICKESTR. / LANGHANSSTR.		1
	GÄBLERSTR.		1
	GÄBLERSTR. / SCHMOHLSTR.		1
	GARTENSTR.		1
	GARTENSTR. / INDIRA-GANDHI-STR.		1
	GARTENSTR. / WEGENERSTR.		1
	GEHRINGSTR. / ROELCKESTR.		1
	GOETHESTR. / STREUSTR.		1
	GOUNODSTR.		2
	GREIFSWALDER STR. / GÜRTELSTR. / LEHDERSTR. / BERLINER ALLEE		4
	GROÙE SEESTR. / HUNSRÜCKSTR.		1
	GROÙE SEESTR. / PARKSTR.		1
	GÜNTER-LITFIN-STR. / AMALIENSTR. / GUSTAV-ADOLF-STR.		1
	GÜRTELSTR. / MEYERBEERSTR.		1
	GUSTAV-ADOLF-STR.		1
	GUSTAV-ADOLF-STR. / BÜHRINGSTR.		1
	GUSTAV-ADOLF-STR. / GUSTAV-ADOLF-STR.		1
	GUSTAV-ADOLF-STR. / HAMBURGER PLATZ		1
	GUSTAV-ADOLF-STR. / LANGHANSSTR.		1
	HAMBURGER PLATZ / HAMBURGER PLATZ		2
	HANSASTR.		3
	HEINERSDORFER STR.		2
	HEINERSDORFER STR. / PISTORIUSSTR.		1
	HERBERT-BAYER-STR. / GUSTAV-ADOLF-STR.		1
	HERWIGSTR. / RUDELSBURGSTR.		1
	HILDESTR.		1

**Unfallörtlichkeiten von Radfahrerverkehrsunfällen  
im Bezirk Pankow**

<b>Bezirk (alt)</b>	<b>Ort</b>	<b>2020</b>	<b>Anzahl VU</b>
WS	HOFZEICHENDAMM		1
	INDIRA-GANDHI-STR.		1
	JACOBSONNSTR.		1
	JÖTUNSTEIG		1
	JÖTUNSTEIG / ORTNITSTR.		1
	KAROWER DAMM / LINDENBERGER WEG		1
	KERNERSTR. / STRECKFUßSTR.		1
	LANGHANSSTR.		2
	LANGHANSSTR. / ROELCKESTR.		1
	LEHDERSTR.		1
	LEHDERSTR. / ROELCKESTR.		3
	LIEBERMANNSTR.		1
	LIEBERMANNSTR. / BERLINER ALLEE		1
	LIEBERMANNSTR. / NEUMAGENER STR.		1
	MAHLERSTR. / TASSOSTR. / BERLINER ALLEE		2
	MALCHOWER CHAUSSEE		1
	MAX-STEINKE-STR.		1
	MEYERBEERSTR. / SMETANASTR.		1
	MIRBACHPLATZ / PISTORIUSSTR.		1
	MÜNCHEHAGENSTR.		1
	NACHTALBENWEG		1
	NEUMAGENER STR.		1
	NEUSTÄDTER STR. / STRECKFUßSTR.		1
	ORTNITSTR. / SCHWARZELFENWEG		1
	OSTARAWEG / SCHWARZELFENWEG		1
	PAPSTFINKWEG / HEINERSDORFER STR.		1
	PIESPORTER STR. / DARßER STR.		1
	PISTORIUSPLATZ / PISTORIUSSTR.		2
	PISTORIUSSTR.		5
	RENNBAHNSTR.		2
	RENNBAHNSTR. / ROELCKESTR.		4
	RHÖNSTR. / RUDELSBURGSTR. / STRAßE 7		1
	ROELCKESTR.		2
	RÖLÄNDER STR. / BLANCHARDSTR. / HUBERTUSDAMM / SCHÖNERLINDER WEG		1
	ROMAIN-ROLLAND-STR.		4
	ROMAIN-ROLLAND-STR. / STRAßE 16		1
	ROSSINISTR. / BERLINER ALLEE		2
	ROTHENBACHSTR.		2
	SCHÖNERLINDER WEG		1
	SCHÖNERLINDER WEG / WOTANSTR.		1
	SMETANASTR.		1
	STREUSTR.		1
	TASSOSTR.		1
	TINO-SCHWIERZINA-STR.		1
	TINO-SCHWIERZINA-STR. / ROMAIN-ROLLAND-STR.		2
	TINO-SCHWIERZINA-STR. / STRAßE 49		1
	TRARBACHER STR. / WEHLENER STR.		2
	TRESKOWSTR.		2
	WEHLENER STR. / BERLINER ALLEE		1
	ZUR RINGALLEE / AN DER INDUSTRIEBAHN / ROELCKESTR.		3
<b>Verkehrsunfälle im Bezirk WS</b>			<b>161</b>
<b>Gesamtergebnis</b>			<b>848</b>

## Verkehrsunfälle 2019 mit Beteiligung von Radfahrern im Bezirk Mitte





**Unfallörtlichkeiten von Radfahrerverkehrsunfällen  
im Bezirken Mitte**

Bezirk (alt)	Ort	2020	Anzahl VU
WD	ACKERSTR.		1
	ACKERSTR. / BERNAUER STR.		1
	ADOLFSTR.		1
	AFRIKANISCHE STR.		1
	AFRIKANISCHE STR. / AMRUMER STR. / SEESTR.		2
	AFRIKANISCHE STR. / MÜLLERSTR.		2
	AFRIKANISCHE STR. / SWAKOPMUNDER STR.		1
	AFRIKANISCHE STR. / TOGOSTR. / NACHTIGALPLATZ		1
	AFRIKANISCHE STR. / TRANSVAALSTR.		2
	AMRUMER STR. / BRÜSSELER STR.		4
	AMRUMER STR. / FÖHRER STR. / LUXEMBURGER STR. / TORFSTR.		6
	AMRUMER STR. / LIMBURGER STR. / AUGUSTENBURGER PLATZ		1
	AMSTERDAMER STR. / BRÜSSELER STR. / MÜLLERSTR.		2
	AMSTERDAMER STR. / TURINER STR.		1
	AN DER KIELER BRÜCKE		1
	ANTONSTR. / MÜLLERSTR.		1
	ANTWERPENER STR.		2
	ANTWERPENER STR. / SEESTR. / TOGOSTR.		1
	BADSTR.		11
	BADSTR. / BRUNNENSTR. / BADSTRABENBRÜCKE / HANNE-SOBEK-PLATZ		1
	BADSTR. / EXERZIERSTR. / KOLONIESTR. / SCHWEDENSTR. / UFERSTR.		6
	BADSTR. / HOCHSTR.		2
	BADSTR. / PANKSTR. / PRINZENALLEE		5
	BADSTR. / STETTINER STR.		3
	BARFUSSTR.		2
	BARFUSSTR. / EDINBURGER STR.		1
	BARFUSSTR. / MÜLLERSTR. / TRANSVAALSTR.		1
	BEHMSTR.		6
	BELLERMANNSTR. / JÜLICHER STR. / BEHMSTR.		2
	BELLERMANNSTR. / PRINZENALLEE		4
	BERNAUER STR.		4
	BERNAUER STR. / SWINEMÜNDER STR.		1
	BERNAUER STR. / WOLLINER STR.		2
	BIESENTALER STR. / PRINZENALLEE		1
	BORNHOLMER STR. / BÖSEBRÜCKE		1
	BÖTTGERSTR. / HOCHSTR. / HOCHSTRABENBRÜCKE		1
	BÖTTGERSTR. / PANKSTR. / THURNEYSSERSTR.		1
	BOYENSTR. / CHAUSSEESTR.		1
	BRUNNENSTR.		2
	BRUNNENSTR. / BERNAUER STR.		6
	BURGDORFSTR. / MÜLLERSTR.		2
	BUTTMANNSTR.		1
	CHARLES-CORCELLE-RING		1
	CHAUSSEESTR.		2
	CHAUSSEESTR. / LIESENSTR.		2
	DEMMINER STR. / USEDOMER STR. / BRUNNENSTR.		1
	DOHNAGESTELL		2
	DOHNAGESTELL / SEESTR.		2
	DRONTHEIMER STR.		1
	DRONTHEIMER STR. / KOLONIESTR. / OSLOER STR.		3
	DUBLINER STR. / EDINBURGER STR.		1
	EDINBURGER STR. / UNGARNSTR.		1
	EXERZIERSTR. / GOTTSCHEDSTR.		1
	EXERZIERSTR. / SCHULSTR.		1
	FEHMARNER STR. / NORDUFER		1
	FELDSTR. / GARTENSTR.		1
	FELDSTR. / HUSSITENSTR. / USEDOMER STR.		1

**Unfallörtlichkeiten von Radfahrerverkehrsunfällen  
im Bezirken Mitte**

Bezirk (alt)	Ort	2020	Anzahl VU
WD	FENNSTR.		5
	FENNSTR. / MÜLLERSTR.		4
	FENNSTR. / REINICKENDORFER STR. / SCHÖNWALDER STR.		3
	FENNSTR. / TEGELER STR.		7
	FÖHRER STR. / NORDUFER / FÖHRER BRÜCKE		6
	FREIENWALDER STR. / OSLOER STR. / STETTINER STR.		2
	GENTER STR. / LÜDERITZSTR. / SEESTR.		1
	GENTER STR. / OSTENDER STR.		1
	GERICHTSTR.		2
	GERICHTSTR. / HOCHSTR. / NEUE HOCHSTR.		2
	GERICHTSTR. / KOLBERGER STR. / GERICHTSTRAßENBRÜCKE		1
	GERICHTSTR. / REINICKENDORFER STR.		2
	GERICHTSTR. / RUHEPLATZSTR.		1
	GLASGOWER STR. / SCHÖNINGSTR.		1
	GLEIMSTR.		1
	GOTENBURGER STR. / PRINZENALLEE		1
	GOTTSCHEDSTR. / REINICKENDORFER STR.		1
	GRAUNSTR.		1
	GRAUNSTR. / GLEIMSTR.		1
	GRONINGER STR. / MAXSTR. / UTRECHTER STR.		1
	GRONINGER STR. / OUDENARDER STR.		1
	GRÜNTALER STR.		1
	GRÜNTALER STR. / OSLOER STR. / BORNHOLMER STR.		6
	GUINEASTR.		1
	GUINEASTR. / TRANSVAALSTR.		1
	GUSTAV-MEYER-ALLEE / RÜGENER STR. / BRUNNENSTR.		2
	HEIDEBRINKER STR. / BEHMSTR.		1
	HOCHSTÄDTER STR. / LIEBENWALDER STR.		2
	HOCHSTR.		2
	HUSSITENSTR.		1
	HUSSITENSTR. / BERNAUER STR.		4
	INDISCHE STR. / OUDENARDER STR. / SEESTR. / WILHELM-HASENCLEVER-PLATZ		3
	INDISCHE STR. / UNGARNSTR.		1
	JÜLICHER STR. / BORNHOLMER STR.		1
	JÜLICHER STR. / KLEVER STR. / MÖNKEBERGER STR.		1
	KAMERUNER STR. / MÜLLERSTR.		2
	KATTEGATSTR. / WILHELM-KUHR-STR.		1
	KATTEGATSTR. / WOLLANKSTR.		1
	KOLONIESTR.		1
	KONGOSTR. / MÜLLERSTR. / TÜRKENSTR.		3
	KÖSLINER STR.		1
	LIEBENWALDER STR. / REINICKENDORFER STR.		3
	LIESENSTR.		2
	LINDOWER STR. / LYNARSTR. / MÜLLERSTR.		1
	LORTZINGSTR. / VOLTASTR. / BRUNNENSTR.		1
	LÜDERITZSTR. / TRANSVAALSTR.		2
	LÜTTICHER STR.		1
	LUXEMBURGER STR.		2
	LUXEMBURGER STR. / MÜLLERSTR. / SCHULSTR.		7
	LUXEMBURGER STR. / TEGELER STR.		2
	MALPLAQUETSTR.		1
	MALPLAQUETSTR. / SEESTR.		2
	MARKSTR. / REGINHARDSTR. / UNGARNSTR. / LOUISE-SCHROEDER-PLATZ		6
	MÜLLERSTR.		12
	MÜLLERSTR. / OFENER STR. / SANSIBARSTR.		1
	MÜLLERSTR. / OSTENDER STR. / UTRECHTER STR.		1
	MÜLLERSTR. / OTAWISTR. / SCHÖNINGSTR.		1

**Unfallörtlichkeiten von Radfahrerverkehrsunfällen  
im Bezirken Mitte**

Bezirk (alt)	Ort	2020	Anzahl VU
WD	MÜLLERSTR. / SCHULZENDORFER STR. / SELLERSTR.		4
	MÜLLERSTR. / SEESTR.		3
	MÜLLERSTR. / UNGARNSTR.		1
	NAZARETHKIRCHSTR.		1
	NEUE HOCHSTR. / LIESENSTR.		1
	NEUE HOCHSTR. / SCHÖNWALDER STR.		3
	NORDBAHNSTR. / WOLLANKSTR.		3
	NORDUFER		1
	NORDUFER / SEESTR. / SEESTRAßENBRÜCKE NÖRDLICH		1
	NORDUFER / TORFSTR.		1
	OSLOER STR.		8
	OSLOER STR. / HEINZ-GALINSKI-STR.		2
	OSLOER STR. / LOUISE-SCHROEDER-PLATZ		1
	OSLOER STR. / PRINZENALLEE		5
	OSLOER STR. / REINICKENDORFER STR. / SEESTR. / LOUISE-SCHROEDER-PLATZ		10
	OSLOER STR. / SCHWEDENSTR.		3
	OSLOER STR. / WRIEZENER STR.		2
	OTAWISTR.		1
	OTAWISTR. / TOGOSTR.		1
	OUDENARDER STR. / REINICKENDORFER STR.		1
	PANKSTR.		7
	PANKSTR. / REINICKENDORFER STR.		3
	PANKSTR. / WIESENSTR.		2
	PLANTAGENSTR. / REINICKENDORFER STR.		4
	PRINZENALLEE		3
	PRINZENALLEE / SOLDINER STR.		2
	PRINZ-EUGEN-STR. / SCHULSTR.		1
	RAMLERSTR. / SWINEMÜNDER STR.		1
	REGINHARDSTR. / LOUISE-SCHROEDER-PLATZ		1
	REINICKENDORFER STR.		10
	RÜGENER STR. / GLEIMSTR. / SWINEMÜNDER STR.		1
	RUHEPLATZSTR. / SCHULSTR. / TURINER STR.		1
	SAMOASTR. / SPRENGELSTR.		1
	SCHERINGSTR. / GARTENSTR. / LIESENSTR.		9
	SCHULSTR.		1
	SCHWEDENSTR.		2
	SCHWYZER STR.		1
	SCHWYZER STR. / WINKELRIEDSTR.		1
	SEESTR.		7
	SEESTR. / SYLTER STR.		3
	SENEGALSTR. / TRANSVAALSTR.		1
	STEEGERSTR.		1
	STETTINER STR.		1
	TOGOSTR. / TRANSVAALSTR.		1
	TRANSVAALSTR.		2
	TRIFTSTR.		1
	TRIFTSTR. / WILLDENOWSTR.		1
	TURINER STR.		1
	UFERSTR. / WIESENSTR. / WALTER-RÖBER-BRÜCKE		1
	UNGARNSTR.		1
	UTRECHTER STR.		2
	VOLTASTR.		1
	WIESENSTR.		3
	WILHELM-KUHR-STR.		1
	WOLLANKSTR.		7
	ZINGSTER STR. / BEHMSTR.		1
Verkehrsunfälle im Bezirk WD			385

**Unfallörtlichkeiten von Radfahrerverkehrsunfällen  
im Bezirken Mitte**

Bezirk (alt)	Ort	2020	Anzahl VU
MI	ACKERSTR.		3
	ACKERSTR. / ELISABETHKIRCHSTR. / PAPPELPLATZ		1
	ACKERSTR. / INVALIDENSTR.		2
	ACKERSTR. / TORSTR.		4
	ADALBERTSTR. / BETHANIENDAMM		2
	ADALBERTSTR. / ENGELDAMM		1
	ADALBERTSTR. / MELCHIORSTR.		1
	AHORNSTEIG / SIMSONWEG / BREMER WEG / EBERTSTR. / PLATZ DES 18. MÄRZ		2
	ALEXANDERPLATZ		3
	ALEXANDERSTR.		9
	ALEXANDERSTR. / GRUNERSTR.		6
	ALEXANDERSTR. / HOLZMARKTSTR. / STRALAUER STR.		5
	ALEXANDERSTR. / JACOBYSTR.		4
	ALEXANDERSTR. / KARL-LIEBKNECHT-STR. / MEMHARDSTR.		7
	ALEXANDERSTR. / MAGAZINSTR. / VOLTAIRESTR.		1
	ALEXANDERSTR. / SCHICKLERSTR.		1
	ALEXANDERSTR. / SCHILLINGSTR.		4
	ALTE JAKOBSTR.		1
	ALTE JAKOBSTR. / KOMMANDANTENSTR.		1
	ALTE JAKOBSTR. / STALLSCHREIBERSTR. / SEYDELSTR.		1
	ALTE LEIPZIGER STR. / NIEDERWALLSTR.		1
	ALTE SCHÖNHAUSER STR.		3
	ALTE SCHÖNHAUSER STR. / LINIENSTR.		3
	ALTE SCHÖNHAUSER STR. / MÜNZSTR. / NEUE SCHÖNHAUSER STR. / WEINMEISTERSTR.		1
	ALTE SCHÖNHAUSER STR. / STEINSTR.		1
	AM KÖLLNISCHEN PARK		1
	AM KUPFERGRABEN		1
	AM PANKEPARK / SCHARNHORSTSTR.		1
	AM ZIRKUS / REINHARDTSTR.		1
	AN DER SPANDAUER BRÜCKE		3
	ANKLAMER STR.		1
	ANNA-LOUISA-KARSCH-STR. / AN DER SPANDAUER BRÜCKE / ROCHSTR.		1
	ANNA-LOUISA-KARSCH-STR. / FRIEDRICHSBRÜCKE (SPREE) / BURGSTR.		2
	ANNA-LOUISA-KARSCH-STR. / ROSENSTR.		1
	ANNA-LOUISA-KARSCH-STR. / SPANDAUER STR.		2
	ANNENSTR. / HEINRICH-HEINE-STR.		2
	AUGUSTSTR.		2
	AUGUSTSTR. / ROSENTHALER STR.		1
	AXEL-SPRINGER-STR.		2
	AXEL-SPRINGER-STR. / BEUTHSTR.		3
	AXEL-SPRINGER-STR. / KOMMANDANTENSTR.		3
	AXEL-SPRINGER-STR. / LEIPZIGER STR.		4
	AXEL-SPRINGER-STR. / SCHÜTZENSTR.		1
	BEBELPLATZ / UNTER DEN LINDEN		1
	BEHRENSTR.		2
	BEHRENSTR. / GLINKASTR.		2
	BERGSTR. / INVALIDENSTR. / PAPPELPLATZ		1
	BERGSTR. / TORSTR.		2
	BERNHARD-WEIß-STR.		3
	BERNHARD-WEIß-STR. / ALEXANDERSTR.		2
	BERNHARD-WEIß-STR. / THEANOLTE-BÄHNISCH-STR.		3
	BERNHARD-WEIß-STR. / WADZECKSTR.		1
	BEROLINASTR. / KARL-MARX-ALLEE		1
	BEROLINASTR. / WEYDEMEYERSTR.		1
	BETHANIENDAMM		1
	BEUTHSTR.		1
	BREITE STR. / GERTRAUDENSTR. / MÜHLENDAMM / FISCHERINSEL		4

**Unfallörtlichkeiten von Radfahrerverkehrsunfällen  
im Bezirken Mitte**

Bezirk (alt)	Ort	2020	Anzahl VU
MI	BRÜCKENSTR.		2
	BRÜCKENSTR. / RUNGESTR.		7
	BRUNNENSTR.		10
	BRUNNENSTR. / ANKLAMER STR.		1
	BRUNNENSTR. / INVALIDENSTR. / VETERANENSTR.		7
	BRUNNENSTR. / RHEINSBERGER STR.		1
	BRUNNENSTR. / TORSTR. / ROSENTHALER PLATZ / ROSENTHALER STR. / WEINBERGSWEG		8
	CAROLINE-MICHAELIS-STR. / INVALIDENSTR.		1
	CHARITÉPLATZ		3
	CHARITÉPLATZ / CHARITÉSTR. / SCHUMANNSTR.		1
	CHARITÉSTR.		1
	CHARLOTTENSTR.		2
	CHARLOTTENSTR. / BEHRENSTR.		1
	CHARLOTTENSTR. / FRANZÖSISCHE STR.		3
	CHARLOTTENSTR. / KRAUSENSTR.		2
	CHARLOTTENSTR. / LEIPZIGER STR.		2
	CHARLOTTENSTR. / MITTELSTR.		1
	CHARLOTTENSTR. / MOHRENSTR.		2
	CHARLOTTENSTR. / UNTER DEN LINDEN		2
	CHARLOTTENSTR. / ZIMMERSTR.		1
	CHAUSSEESTR.		8
	CHAUSSEESTR. / FRIEDRICHSTR. / TORSTR. / HANNOVERSCHE STR. / ORANIENBURGER TOR		7
	CHAUSSEESTR. / HABERSAATHSTR.		2
	CHAUSSEESTR. / INVALIDENSTR.		8
	CHAUSSEESTR. / SCHLEGELSTR.		1
	CHAUSSEESTR. / TIECKSTR.		1
	CHAUSSEESTR. / ZINNOWITZER STR.		1
	CHORINER STR. / FEHRBELLINER STR.		3
	CHORINER STR. / SCHWEDTER STR.		1
	CHORINER STR. / ZIONSKIRCHSTR.		3
	CLAIRE-WALDOFF-STR.		1
	DIRCKSENSTR.		1
	DIRCKSENSTR. / GRÜNERSTR.		2
	DIRCKSENSTR. / KARL-LIEBKNECHT-STR.		4
	DIRCKSENSTR. / ROCHSTR.		2
	DIRCKSENSTR. / ROSA-LUXEMBURG-STR.		1
	DIRCKSENSTR. / SCHICKLERSTR.		2
	DOROTHEENSTR. / FRIEDRICHSTR.		1
	DOROTHEENSTR. / NEUSTÄDTISCHE KIRCHSTR.		1
	DOROTHEENSTR. / SCHADOWSTR.		1
	DOROTHEENSTR. / WILHELMSTR.		11
	DRESDENER STR. / ANNENSTR. / HEINRICH-HEINE-STR.		1
	DRESDENER STR. / VERBINDUNGSWEG ZW. DRESDENER STR. U. HEINRICH-HE / HEINRICH-HEI		1
	EBERTSBRÜCKE / AM KUPFERGRABEN / AM WEIDENDAMM / GESCHWISTER-SCHOLL-STR.		1
	EBERTSTR. / HANS-VON-BÜLOW-STR. / VOBSTR.		1
	EBERTSTR. / IN DEN MINISTERGÄRTEN		1
	EBERTSTR. / POTSDAMER PLATZ		5
	EBERTSTR. / POTSDAMER PLATZ / LEIPZIGER PLATZ		6
	EISERNE BRÜCKE (SPREEKANAL) / AM KUPFERGRABEN / AM ZEUGHAUS / HINTER DEM GIEßHAU		1
	ERNA-BERGER-STR. / STRESEMANNSTR.		1
	FEHRBELLINER STR. / KASTANIENALLEE / WEINBERGSWEG		3
	FEHRBELLINER STR. / VETERANENSTR.		3
	FISCHERINSEL		4
	FRANZÖSISCHE STR. / OBERWALLSTR. / WERDERSCHER MARKT		2
	FRIEDRICHSTR.		13
	FRIEDRICHSTR. / BEHRENSTR.		1
	FRIEDRICHSTR. / FRANZÖSISCHE STR.		2

**Unfallörtlichkeiten von Radfahrerunfällen  
im Bezirken Mitte**

Bezirk (alt)	Ort	2020	Anzahl VU
MI	FRIEDRICHSTR. / KRAUSENSTR.		3
	FRIEDRICHSTR. / LEIPZIGER STR.		5
	FRIEDRICHSTR. / ORANIENBURGER STR.		5
	FRIEDRICHSTR. / REINHARDTSTR.		2
	FRIEDRICHSTR. / UNTER DEN LINDEN		5
	FRIEDRICHSTR. / ZIEGELSTR.		1
	FRIEDRICHSTR. / ZIMMERSTR.		6
	GARTENSTR. / INVALIDENSTR.		2
	GARTENSTR. / TORSTR. / KLEINE HAMBURGER STR.		4
	GEORGENSTR.		2
	GIPSSTR.		1
	GIPSSTR. / GORMANNSTR. / ROSENTHALER STR. / WEINMEISTERSTR.		1
	GIPSSTR. / JOACHIMSTR.		1
	GLINKASTR. / JÄGERSTR.		1
	GLINKASTR. / MOHRENSTR.		3
	GONTARDSTR.		1
	GORMANNSTR. / LINIENSTR.		1
	GORMANNSTR. / MULACKSTR.		1
	GRIEBENOWSTR. / ZIONSKIRCHSTR.		1
	GROBE HAMBURGER STR. / KRAUSNICKSTR.		1
	GROBE HAMBURGER STR. / ORANIENBURGER STR.		2
	GROBE HAMBURGER STR. / SOPHIENSTR.		1
	GROBE PRÄSIDENTENSTR. / HACKESCHER MARKT / ORANIENBURGER STR.		1
	GROBE PRÄSIDENTENSTR. / KLEINE PRÄSIDENTENSTR. / MONBIJOUPLATZ		1
	GRUNERSTR.		3
	GRUNERSTR. / LITTENSTR.		3
	GRUNERSTR. / MOLKENMARKT / MÜHLENDAMM / SPANDAUER STR.		1
	HABERSAATHSTR. / HABERSAATHSTR.		1
	HANNAH-ARENDT-STR. / WILHELMSTR. / FRANZÖSISCHE STR.		1
	HANNOVERSCHE STR.		2
	HANNOVERSCHE STR. / HESSISCHE STR.		1
	HEINRICH-HEINE-STR.		5
	HESSISCHE STR.		2
	HINTER DEM GIEBHAUS / OBERWALLSTR. / UNTER DEN LINDEN		1
	HIRTENSTR. / KARL-LIEBKNECHT-STR.		1
	HIRTENSTR. / ROSA-LUXEMBURG-STR.		1
	HOLZMARKTSTR.		3
	IDA-VON-ARNIM-STR. / SCHARNHORSTSTR.		1
	INSELSTR.		1
	INSELSTR. / WALLSTR.		1
	INVALIDENSTR.		8
	INVALIDENSTR. / AM NORDBAHNHOF		1
	INVALIDENSTR. / EICHENDORFFSTR.		1
	INVALIDENSTR. / ELISABETHKIRCHSTR.		1
	INVALIDENSTR. / HESSISCHE STR. / BRÜCKE AM NEUEN TOR (PANKE)		2
	INVALIDENSTR. / PLATZ VOR DEM NEUEN TOR / BRÜCKE AM NEUEN TOR (PANKE)		1
	INVALIDENSTR. / SCHWARZER WEG		2
	JÄGERSTR.		2
	JANNOWITZBRÜCKE		1
	JANNOWITZBRÜCKE / BRÜCKENSTR. / MÄRKISCHES UFER		4
	JERUSALEMER STR.		1
	JERUSALEMER STR. / KRAUSENSTR.		1
	JERUSALEMER STR. / LEIPZIGER STR.		2
	JOACHIMSTR. / LINIENSTR.		1
	JOHANNISSTR. / TUCHOLSKYSTR.		1
	JULIE-WOLFTHORN-STR.		1
	KARL-LIEBKNECHT-STR.		5

**Unfallörtlichkeiten von Radfahrerverkehrsunfällen  
im Bezirken Mitte**

Bezirk (alt)	Ort	2020	Anzahl VU
MI	KARL-LIEBKNECHT-STR. / SPANDAUER STR.		1
	KARL-LIEBKNECHT-STR. / WADZECKSTR.		1
	KARL-MARX-ALLEE		3
	KARL-MARX-ALLEE / SCHILLINGSTR.		3
	KASTANIENALLEE		4
	KASTANIENALLEE / SCHWEDTER STR.		1
	KEIBELSTR. / MOLLSTR.		2
	KLEINE AUGUSTSTR. / LINIENSTR.		1
	KLEINE HAMBURGER STR. / LINIENSTR.		1
	KLEINE ROSENTHALER STR. / LINIENSTR.		1
	KLOSTERSTR. / STRALAUER STR.		1
	KOMMANDANTENSTR.		1
	KÖPENICKER STR.		6
	KÖPENICKER STR. / BETHANIENDAMM		2
	KÖPENICKER STR. / BRÜCKENSTR. / HEINRICH-HEINE-STR.		2
	KÖPENICKER STR. / ENGELDAMM		1
	KÖPENICKER STR. / HEINRICH-HEINE-STR.		2
	KÖPENICKER STR. / MICHAELKIRCHSTR.		4
	KÖPENICKER STR. / NEUE JAKOBSTR.		1
	KÖPENICKER STR. / NEUE JAKOBSTR. / SCHULZE-DELITZSCH-PLATZ		1
	KÖPENICKER STR. / OHMSTR.		1
	KOPPENPLATZ / LINIENSTR.		1
	KÖTHENER STR. / STRESEMANNSTR.		3
	KRAUSNICKSTR. / MONBIIOUSTR. / ORANIENBURGER STR.		1
	KRONPRINZENBRÜCKE / REINHARDTSTR. / SCHIFFBAUERDAMM / UNTERBAUMSTR. / KAPELLE-UF		1
	LEIPZIGER PLATZ		2
	LEIPZIGER STR.		2
	LEIPZIGER STR. / LEIPZIGER PLATZ		1
	LEIPZIGER STR. / MAUERSTR.		1
	LEIPZIGER STR. / NIEDERWALLSTR. / SEYDELSTR. / SPITTELMARKT		4
	LENNÉSTR. / EBERTSTR.		1
	LEUSCHNERDAMM / MICHAELKIRCHPLATZ / ENGELDAMM		2
	LICHTENBERGER STR.		1
	LICHTENBERGER STR. / SINGERSTR.		1
	LIEBKNECHTBRÜCKE (SPREE)		2
	LIEBKNECHTBRÜCKE (SPREE) / KARL-LIEBKNECHT-STR.		1
	LINIENSTR.		5
	LINIENSTR. / ORANIENBURGER STR.		1
	LINIENSTR. / ROSENTHALER STR.		8
	LINIENSTR. / TUCHOLSKYSTR.		1
	LITTENSTR. / STRALAUER STR.		1
	LUISENSTR.		5
	MARGARETE-STEFFIN-STR. / LUISENSTR.		2
	MARGARETE-STEFFIN-STR. / REINHARDTSTR.		2
	MARIENSTR. / LUISENSTR.		1
	MARKGRAFENSTR. / JÄGERSTR. / GENDARMENMARKT		2
	MARKGRAFENSTR. / LEIPZIGER STR.		1
	MARKGRAFENSTR. / MOHRENSTR.		1
	MARKGRAFENSTR. / ZIMMERSTR.		2
	MARSCHALLBRÜCKE (SPREE) / SCHIFFBAUERDAMM / LUISENSTR.		1
	MAX-BEER-STR. / MÜNZSTR. / ROCHSTR. (ENDE)		3
	MELCHIORSTR.		1
	MELCHIORSTR. / ENGELDAMM		1
	MEMHARDSTR.		1
	MEMHARDSTR. / MÜNZSTR. / ROSA-LUXEMBURG-STR.		4
	MICHAELKIRCHPLATZ		1
	MICHAELKIRCHPLATZ / MICHAELKIRCHSTR. / SCHMIDSTR.		1

**Unfallörtlichkeiten von Radfahrerverkehrsunfällen  
im Bezirken Mitte**

Bezirk (alt)	Ort	2020	Anzahl VU
MI	MICHAELKIRCHSTR.		2
	MOHRENSTR.		3
	MOLLSTR.		2
	MONBIJOUPLATZ		2
	MÜHLENDAMM		1
	MÜHLENDAMMBRÜCKE		1
	MÜNZSTR.		1
	NEUE BLUMENSTR.		1
	NEUE GRÜNSTR.		3
	NEUE GRÜNSTR. / SEYDELSTR.		1
	NEUE JAKOBSTR. / NEUE JAKOBSTR.		1
	NEUE JÜDENSTR. / JÜDENSTR. / MOLKENMARKT / STRALAUER STR.		1
	NEUE ROßSTR. / WALLSTR.		2
	NEUE SCHÖNHAUSER STR.		2
	NEUE SCHÖNHAUSER STR. / ROSENTHALER STR.		3
	NEUSTÄDTISCHE KIRCHSTR.		2
	NIEDERKIRCHNERSTR. / STRESEMANNSTR.		3
	NIEDERKIRCHNERSTR. / ZIMMERSTR. / WILHELMSTR.		1
	ORANIENBURGER STR.		5
	ORANIENBURGER STR. / TUCHOLSKYSTR.		2
	OTTO-BRAUN-STR.		2
	OTTO-BRAUN-STR. / ALEXANDERSTR. / KARL-MARX-ALLEE		5
	OTTO-BRAUN-STR. / MOLLSTR.		7
	PARISER PLATZ		1
	PAULA-THIEDE-UFER / BETHANIENDAMM / ENGELDAMM / SCHILLINGBRÜCKE (SPREE)		2
	PFLUGSTR.		1
	RATHAUSSTR.		1
	REICHSTAGUFER		2
	REICHSTAGUFER / WILHELMSTR. / MARSCHALLBRÜCKE (SPREE)		2
	REINHARDTSTR.		2
	REINHARDTSTR. / LUISENSTR.		1
	ROCHSTR.		1
	ROSA-LUXEMBURG-STR.		3
	ROSENTHALER STR.		5
	ROSENTHALER STR. / STEINSTR.		1
	SCHADOWSTR. / UNTER DEN LINDEN		1
	SCHARNHORSTSTR.		4
	SCHARNHORSTSTR. / KIELER STR.		1
	SCHILLINGSTR.		1
	SCHILLINGSTR. / SINGERSTR.		1
	SCHLEGELSTR.		1
	SCHLOßBRÜCKE		2
	SCHLOßPLATZ		1
	SCHLOßPLATZ / BREITE STR.		1
	SCHUMANNSTR.		2
	SCHUMANNSTR. / LUISENSTR.		1
	SCHWARZER WEG		1
	SCHWEDTER STR.		2
	SEBASTIANSTR.		1
	SINGERSTR.		1
	SPANDAUER STR. / RATHAUSSTR.		2
	SPITTELMARKT / NEUE GERTRAUDENBRÜCKE (SPREEKANAL)		1
	STRALAUER STR.		1
	STRESEMANNSTR.		1
	STRESEMANNSTR. / POTSDAMER PLATZ		1
	TORSTR.		6
	TORSTR. / ALTE SCHÖNHAUSER STR. / SCHÖNHAUSER ALLEE / ROSA-LUXEMBURG-STR.		6



**Unfallörtlichkeiten von Radfahrerverkehrsunfällen  
im Bezirken Mitte**

Bezirk (alt)	Ort	2020	Anzahl VU
MI	TORSTR. / ANGERMÜNDER STR.		1
	TORSTR. / KARL-LIEBKNECHT-STR. / MOLLSTR. / PRENZLAUER ALLEE		7
	TORSTR. / STRAßBURGER STR. / ZOLA STR.		1
	TORSTR. / TUCHOLSKYSTR.		1
	UNTER DEN LINDEN		7
	VETERANENSTR.		3
	VETERANENSTR. / ZIONSKIRCHSTR.		2
	VOßSTR.		1
	WADZECKSTR.		1
	WALLSTR.		3
	WEINBERGSWEG		9
	WEINBERGSWEG / ZEHDENICKER STR.		1
	WEINMEISTERSTR.		1
	WEYDEMEYERSTR.		1
	WILHELMINE-GEMBERG-WEG / KÖPENICKER STR.		1
	WILHELMSTR.		1
	WILHELMSTR. / AN DER KOLONNADE		1
	WILHELMSTR. / BEHRENSTR.		1
	WILHELMSTR. / LEIPZIGER STR.		8
	WILHELMSTR. / UNTER DEN LINDEN		8
ZIMMERSTR.		2	
ZINNOWITZER STR.		1	
ZIONSKIRCHSTR.		1	
<b>Verkehrsunfälle im Bezirk MI</b>			<b>692</b>
TG	ALICE-BEREND-STR. / JOACHIM-KARNATZ-ALLEE		1
	ALT-MOABIT		11
	ALT-MOABIT / BEUSSELSTR. / KAISERIN-AUGUSTA-ALLEE		3
	ALT-MOABIT / BOCHUMER STR.		1
	ALT-MOABIT / ELBERFELDER STR.		2
	ALT-MOABIT / GOTZKOWSKYSTR.		6
	ALT-MOABIT / JAGOWSTR.		1
	ALT-MOABIT / KATHARINA-PAULUS-STR.		1
	ALT-MOABIT / KIRCHSTR.		1
	ALT-MOABIT / KREFELDER STR. / THUSNELDA-ALLEE		5
	ALT-MOABIT / LÜNEBURGER STR. / EMMA-HERWEGH-STR.		1
	ALT-MOABIT / OTTOSTR.		1
	ALT-MOABIT / PAULSTR. / RATHENOWER STR.		4
	ALT-MOABIT / STROMSTR.		4
	ALT-MOABIT / THOMASIUSTR. / WILSNACKER STR.		1
	ALT-MOABIT / WERFTSTR. / INVALIDENSTR.		7
	ALTONAER STR.		1
	ALTONAER STR. / BACHSTR. / LESSINGSTR.		2
	ALTONAER STR. / BARTNINGALLEE / KLOPSTOCKSTR.		1
	ALTONAER STR. / GROßER STERN		1
	AM KARLSBAD		2
	AN DER PUTLITZBRÜCKE / FRIEDRICH-KRAUSE-UFER / FÖHRER BRÜCKE		4
	AN DER URANIA / KURFÜRSTENSTR. / SCHILLSTR.		1
	ANSBACHER STR. / BURGGRAFENSTR. / KURFÜRSTENSTR.		2
	BACHSTR. / SIEGMUNDS HOF		1
	BANDELSTR. / DREYSESTR.		1
	BARTNINGALLEE		2
	BARTNINGALLEE / FLENSBURGER STR.		1
	BELLEVUE-UFER / JOHN-FOSTER-DULLES-ALLEE / SPREEWEG / LUTHERBRÜCKE		2
	BERLICHINGENSTR. / SICKINGENSTR.		1
	BEUSSELSTR.		2
	BEUSSELSTR. / SICKINGENSTR. / SIEMENSSTR.		3
	BEUSSELSTR. / ZUFAHRTSTR. ZUM GROßMARKT / LUDWIG-HOFFMANN-BRÜCKE (ENDE)		1

**Unfallörtlichkeiten von Radfahrerverkehrsunfällen  
im Bezirken Mitte**

Bezirk (alt)	Ort	2020	Anzahl VU
TG	BIRKENSTR.		1
	BIRKENSTR. / BREMER STR. / UNIONSTR.		2
	BIRKENSTR. / LÜBECKER STR.		1
	BIRKENSTR. / PUTLITZSTR. / STEPHANSTR. / STROMSTR.		2
	BISSINGZEILE / LÜTZOWSTR.		1
	BREMER STR. / QUITZOWSTR. / SIEMENSSTR.		1
	BREMER STR. / WICLEFSTR.		1
	BUDAPESTER STR.		3
	BUDAPESTER STR. / KURFÜRSTENSTR. / NÜRNBERGER STR. / OLOF-PALME-PLATZ		3
	BUDAPESTER STR. / LÜTZOWUFER / CORNELIUSBRÜCKE / KATHARINA-HEINROTH-UFER		1
	BUNDESRATUFER / HANSA-UFER / LEVETZOWSTR. / HANSABRÜCKE		1
	BURGGRAFENSTR.		1
	CLAIRE-WALDOFF-PROMENADE / INVALIDENSTR.		1
	CORNELIUSSTR.		1
	DERFFLINGERSTR. / LÜTZOWSTR.		1
	DÖBERITZER STR. / HEIDESTR.		1
	DRAKESTR.		1
	DREYSESTR. / PRITZWALKER STR.		1
	EICHHORNSTR. / POTSDAMER STR. / BEN-GURION-STR.		6
	ELBERFELDER STR.		1
	ELBERFELDER STR. / LEVETZOWSTR. / SOLINGER STR.		1
	ELLEN-EPSTEIN-STR.		1
	EMDENER STR. / TURMSTR.		1
	ESSENER STR. / STROMSTR.		3
	FELDZEUGMEISTERSTR. / KRUPPSTR.		1
	FELDZEUGMEISTERSTR. / PERLEBERGER STR.		1
	FLENSBURGER STR. / LESSINGSTR.		1
	FRIEDRICH-KRAUSE-UFER / HEIDESTR. / PERLEBERGER STR.		6
	FRIEDRICH-LIST-UFER / RAHEL-HIRSCH-STR. / GUSTAV-HEINEMANN-BRÜCKE		1
	FROBENSTR. / KURFÜRSTENSTR.		2
	GENTHINER STR.		1
	GENTHINER STR. / KURFÜRSTENSTR.		1
	GOTZKOWSKYSTR.		1
	GOTZKOWSKYSTR. / LEVETZOWSTR.		1
	GOTZKOWSKYSTR. / TURMSTR. / WALDSTR.		1
	GROßER STERN / HOFJÄGERALLEE		4
	GROßER STERN / SPREEWEG		1
	GROßER STERN / STRAßE DES 17. JUNI		3
	HANSA-UFER		1
	HEIDESTR.		1
	HEIDESTR. / HEDWIG-PORSCHÜTZ-STR.		1
	HEIDESTR. / MINNA-CAUER-STR.		1
	HEIDESTR. / NORDHAFENBRÜCKE		1
	HELGOLÄNDER UFER / LÜNEBURGER STR.		1
	HILDA-GEIRINGER-WEG / INVALIDENSTR.		1
	HOFJÄGERALLEE		2
	HOFJÄGERALLEE / KLINGELHÖFERSTR. / STÜLERSTR. / TIERGARTENSTR.		11
	HUTTENSTR. / NEUES UFER		1
	INVALIDENSTR.		11
	JAGOWSTR. / LEVETZOWSTR.		1
	KAISERIN-AUGUSTA-ALLEE		3
	KAISERIN-AUGUSTA-ALLEE / NEUES UFER / KAISERIN-AUGUSTA-BRÜCKE		1
	KAISERIN-AUGUSTA-ALLEE / REUCHLINSTR.		2
	KEITHSTR. / KURFÜRSTENSTR.		1
	KIRCHSTR.		1
	KLINGELHÖFERSTR.		1
	KLINGELHÖFERSTR. / KÖBISSTR. / RAUCHSTR.		2

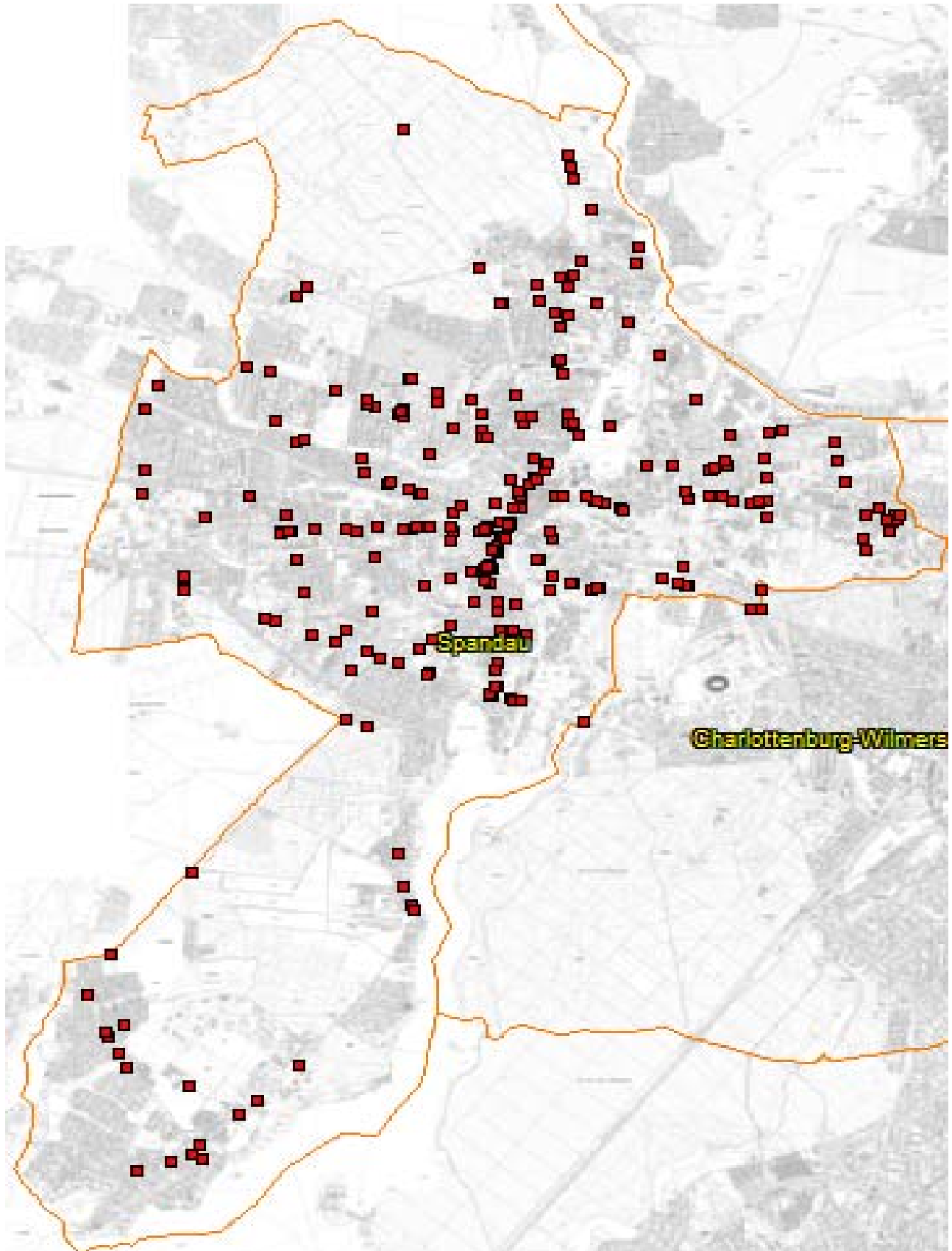
**Unfallörtlichkeiten von Radfahrerverkehrsunfällen  
im Bezirken Mitte**

Bezirk (alt)	Ort	2020	Anzahl VU
TG	KLINGELHÖFERSTR. / VON-DER-HEYDT-STR.		1
	KLOPSTOCKSTR. / STRAÙE DES 17. JUNI		1
	KLUCKSTR.		1
	KONRAD-ADENAUER-STR.		1
	KONRAD-ADENAUER-STR. / OTTO-VON-BISMARCK-ALLEE		1
	KRUPPSTR. / LEHRTER STR.		1
	KRUPPSTR. / WILSNACKER STR.		1
	KURFÜRSTENSTR.		5
	KURFÜRSTENSTR. / POTSDAMER STR.		1
	KURFÜRSTENSTR. / STEINMETZSTR.		2
	LEHRTER STR.		5
	LEHRTER STR. / CLARA-JASCHKE-STR. / INVALIDENSTR.		2
	LEHRTER STR. / KLARA-FRANKE-STR.		1
	LEHRTER STR. / PERLEBERGER STR.		1
	LESSER-URY-WEG / INVALIDENSTR.		1
	LEVETZOWSTR.		1
	LEVETZOWSTR. / WIKINGERUFER		2
	LINKSTR.		1
	LÜNEBURGER STR. / PAULSTR.		2
	LÜTZOWPLATZ / KARL-HEINRICH-ULRICHS-STR.		1
	LÜTZOWSTR.		4
	LÜTZOWSTR. / POTSDAMER STR.		1
	LÜTZOWUFER		1
	LÜTZOWUFER / LÜTZOWPLATZ		1
	LÜTZOWUFER / LÜTZOWPLATZ / HERKULESBRÜCKE		2
	MINNA-CAUER-STR.		1
	MINNA-CAUER-STR. / TUNNEL TIERGARTEN SPREEBOGEN / INVALIDENSTR. / TUNNEL TIERGAR		4
	OLDENBURGER STR.		2
	OTTOSTR. / ZWINGLISTR.		1
	PAUL-LÖBE-ALLEE		2
	PAULSTR.		1
	PAULSTR. / JOACHIM-KARNATZ-ALLEE		2
	PERLEBERGER STR.		1
	PERLEBERGER STR. / ELLEN-EPSTEIN-STR.		2
	PERLEBERGER STR. / RATHENOWER STR. / STENDALER STR.		1
	PERLEBERGER STR. / STROMSTR.		4
	PERLEBERGER STR. / WILSNACKER STR.		1
	POHLSTR. / POTSDAMER STR.		4
	POTSDAMER PLATZ / POTSDAMER PLATZ		1
	POTSDAMER STR.		5
	POTSDAMER STR. / POTSDAMER PLATZ		2
	POTSDAMER STR. / REICHPIETSCHUFER / POTSDAMER BRÜCKE		4
	POTSDAMER STR. / SCHAROUNSTR.		1
	POTSDAMER STR. / SIGISMUNDSTR.		1
	QUITZOWSTR.		2
	QUITZOWSTR. / ELLEN-EPSTEIN-STR.		1
	RATHENOWER STR.		1
	RATHENOWER STR. / SEYDLITZSTR.		1
	REICHPIETSCHUFER		1
	REICHPIETSCHUFER / GEORGE-C.-MARSHALL-BRÜCKE / TUNNEL TIERGARTEN SPREEBOGEN / TU		1
	REICHPIETSCHUFER / STAUFFENBERGSTR. / BENDLERBRÜCKE		1
	ROSTOCKER STR. / SICKINGENSTR.		1
	SCHEIDEMANNSTR. / HEINRICH-VON-GAGERN-STR. / YITZHAK-RABIN-STR.		4
	SCHILLSTR. / WICHMANNSTR. / LÜTZOWPLATZ		4
	SEESTR.		1
	SEYDLITZSTR.		1
	SICKINGENSTR.		4

**Unfallörtlichkeiten von Radfahrerverkehrsunfällen  
im Bezirken Mitte**

<b>Bezirk (alt)</b>	<b>Ort</b>	<b>2020</b>	<b>Anzahl VU</b>
TG	SICKINGENSTR. / WIEBESTR.		2
	SIEMENSSTR.		1
	STRAÙE DES 17. JUNI		7
	STRAÙE DES 17. JUNI / YITZHAK-RABIN-STR.		1
	STROMSTR.		5
	STROMSTR. / TURMSTR.		2
	TIERGARTENSTR.		1
	TIERGARTENSTR. / HIROSHIMASTR.		1
	TIERGARTENSTR. / KEMPERPLATZ / BEN-GURION-STR. / TUNNEL TIERGARTEN SPREEBOGEN /		5
	TURMSTR.		3
	TURMSTR. / WILHELMSHAVENER STR.		1
	TURMSTR. / WILSNACKER STR.		1
	WILHELMSHAVENER STR. / BUGENHAGENSTR.		1
	WILLY-BRANDT-STR. / HEINRICH-VON-GAGERN-STR. / PAUL-LÖBE-ALLEE		2
	WILSNACKER STR.		1
	YITZHAK-RABIN-STR.		1
Verkehrsunfälle im Bezirk TG			323
Gesamtergebnis			1400

## Verkehrsunfälle 2019 mit Beteiligung von Radfahrern im Bezirk Spandau



**Unfallörtlichkeiten von Radfahrerunfällen  
im Bezirk Spandau**

Bezirk (alt)	Ort	2020	Anzahl VU
SP	ACKERSTR. / ASKANIERRING / FALKENSEER CHAUSSEE		3
	ADAMSTR. / BETCKESTR. / PICHELSDORFER STR.		1
	ALT-GATOW		3
	ALT-KLADOW / SAKROWER KIRCHWEG		1
	ALTONAER STR.		2
	ALTONAER STR. / GRÜNHOFER WEG		1
	ALTONAER STR. / KLOSTERSTR.		2
	ALT-PICHELSDORF / HEERSTR. / MAHNKOPFWEG		1
	ALT-PICHELSDORF / HEERSTR. / PICHELSDORFER STR. / SÜDPARK		2
	ALTSTÄDTER RING		1
	ALTSTÄDTER RING / CARL-SCHURZ-STR. / KLOSTERSTR. / SEEGEFELDER STR. / STABHOLZGA		5
	ALTSTÄDTER RING / FALKENSEER PLATZ		1
	ALTSTÄDTER RING / MORITZSTR.		3
	AM ALTEN GASWERK		1
	AM BAHNHOF SPANDAU		3
	AM HAIN / CHARLOTTENBURGER CHAUSSEE		1
	AM JULIUSTURM		4
	AM JULIUSTURM / DAUMSTR. / NONNENDAMMALLEE / FERDINAND-FRIEDENSBURG-PLATZ		1
	AM JULIUSTURM / ZITADELLENWEG		1
	AM JULIUSTURM / ZITADELLENWEG / AN DER SPREESCHANZE		2
	AM KIESTEICH		1
	AM OBERHAFEN / SCHULENBURGSTR. / TIEFWERDERWEG		1
	AM OMNIBUSHOF / WILHELMSTR.		2
	AM RITTERHOLZ		1
	AN DER KAPPE		1
	ASKANIERRING		1
	ASKANIERRING / FALKENHAGENER STR. / FALKENHAGENER TOR		1
	AUGUSTAUFER / MORITZSTR. / MORITZBRÜCKE		1
	BETCKESTR. / WÖRTHER STR.		1
	BISMARCKSTR. / NEUENDORFER STR.		1
	BOCA-RATON-STR. / ASNIÈRESSTR.		1
	BORKUMER STR. / KLOSTERSTR.		1
	BORKZEILE / SEEGEFELDER STR.		1
	BREUBERGWEG / WALLDÜRNER WEG		1
	BRÜDERSTR. / PICHELSDORFER STR.		1
	BRUNSBÜTTELER DAMM		8
	BRUNSBÜTTELER DAMM / AM BAHNHOF SPANDAU		2
	BRUNSBÜTTELER DAMM / ELSFLEETHER WEG		1
	BRUNSBÜTTELER DAMM / GRÜNHOFER WEG		1
	BRUNSBÜTTELER DAMM / HARBURGER WEG		1
	BRUNSBÜTTELER DAMM / KLOSTERSTR. / RUHLEBENER STR.		4
	BRUNSBÜTTELER DAMM / MAGISTRATSWEG		2
	BRUNSBÜTTELER DAMM / NAUENER STR.		3
	BRUNSBÜTTELER DAMM / PÄWESINER WEG		1
	CAUTIUSSTR. / MICHELSTADTER WEG		1
	CHARLOTTENBURGER CHAUSSEE		4
	CHARLOTTENBURGER CHAUSSEE / RUHLEBENER STR. / TELTOWER STR. / AN DEN FREIHEITSWI		1
	COSMARWEG / MAGISTRATSWEG		1
	DABERKOWSTR.		1
	DAUMSTR.		1
	EICHHOLZBAHN / HACKBUSCHSTR. / WINTERHUDER STEG		1
	EISWERDERSTR.		3
	EISWERDERSTR. / NEUENDORFER STR.		2
	ELKARTWEG		1
	ELKARTWEG / IMMENWEIDEPARK		1
	ELSFLEETHER WEG / KRUMME GÄRTEN / SEEBURGER STR.		1
	ERZGEBIRGSWEG / WESTERWALDSTR.		1

**Unfallörtlichkeiten von Radfahrerverkehrsunfällen  
im Bezirk Spandau**

Bezirk (alt)	Ort	2020	Anzahl VU
SP	FAHREMUNDSTR. / HEERSTR.		1
	FALKENSEER CHAUSSEE		3
	FALKENSEER CHAUSSEE / FRANKENWALDSTR. / MÜLHEIMER STR.		3
	FALKENSEER CHAUSSEE / OBERHAUSER STR.		1
	FALKENSEER CHAUSSEE / SIEGENER STR. / WESTERWALDSTR.		3
	FALKENSEER CHAUSSEE / STADTRANDSTR.		1
	FALKENSEER CHAUSSEE / WASSERWERKSTR. / AM KIESTEICH		1
	FELDSTR. / NEUENDORFER STR. / SCHÖNWALDER STR.		1
	FLOTTBEKER WEG / MAGISTRATSWEG		1
	FREIHEIT		1
	FRIEDA-ARNHEIM-PROMENADE		1
	GALENSTR.		2
	GARTENFELDER STR.		4
	GARTENFELDER STR. / PAULSTERNSTR.		1
	GARTENFELDER STR. / SAATWINKLER DAMM / GARTENFELDER BRÜCKE		1
	GÄRTNEREIRING / HEERSTR.		1
	GATOWER STR.		1
	GATOWER STR. / HEERSTR.		2
	GOLDBECKWEG / ELISABETH-FLICKENSCHILDT-STR.		1
	GOLTZSTR.		1
	GÖßWEINSTEINER GANG / SAKROWER LANDSTR.		1
	GÖTELSTR.		1
	GRIMNITZSTR. / PICHELSDORFER STR.		1
	GROENERSTR.		1
	GRUNEWALDSTR. / RUHLEBENER STR.		2
	GRÜNHOFER WEG		1
	HAKENFELDER STR.		1
	HAKENFELDER STR. / MERTENSSTR. / NIEDERNEUENDORFER ALLEE / STREITSTR.		1
	HAKENFELDER STR. / SCHÖNWALDER ALLEE / STADTPARK SPANDAU		2
	HAMBURGER STR. / KÜNZELSAUER WEG		1
	HARRIESSTR. / ROHRDAMM		1
	HASELHORSTER DAMM		1
	HAUSKAVELWEG		1
	HAVELSCHANZE		1
	HEERSTR.		6
	HEERSTR. / MAGISTRATSWEG / SEMMELLÄNDERWEG		1
	HEERSTR. / WEIDENWEG		2
	HEERSTR. / WILHELMSTR.		5
	HEFNERSTEIG / SIEMENS DAMM		1
	HERTEFELDSTR.		1
	HOHENZOLLERNRING		1
	HOHENZOLLERNRING / STREITSTR. / AM MASELAKEPARK		2
	HÜGELSCHANZE / SCHÖNWALDER STR.		1
	JÜDENSTR.		1
	JUGENDWEG / QUELLWEG / JUGENDPLATZ		1
	JULIUSTURM BRÜCKE		1
	JUNGFERNHEIDEWEG / MÄCKERITZSTR. / POPITZWEG		1
	KERR WEG / MAGISTRATSWEG / MAGISTRATSWEGBRÜCKE		2
	KISSELNALLEE / PIONIERSTR. / ZEPPELINSTR. (ENDE)		1
	KLADOWER DAMM		2
	KLADOWER DAMM / MANUELA WEG		1
	KLADOWER DAMM / RITTERFELDDAMM		1
	KLOSTERSTR.		1
	KLOSTERSTR. / SEDANSTR.		1
	KLOSTERSTR. / SEEBURGER STR. / WILHELMSTR. / ZIEGELHOF		4
	KÖTTGENSTR.		1
	KÖTTGENSTR. / ROHRDAMM		1

**Unfallörtlichkeiten von Radfahrerverkehrsunfällen  
im Bezirk Spandau**

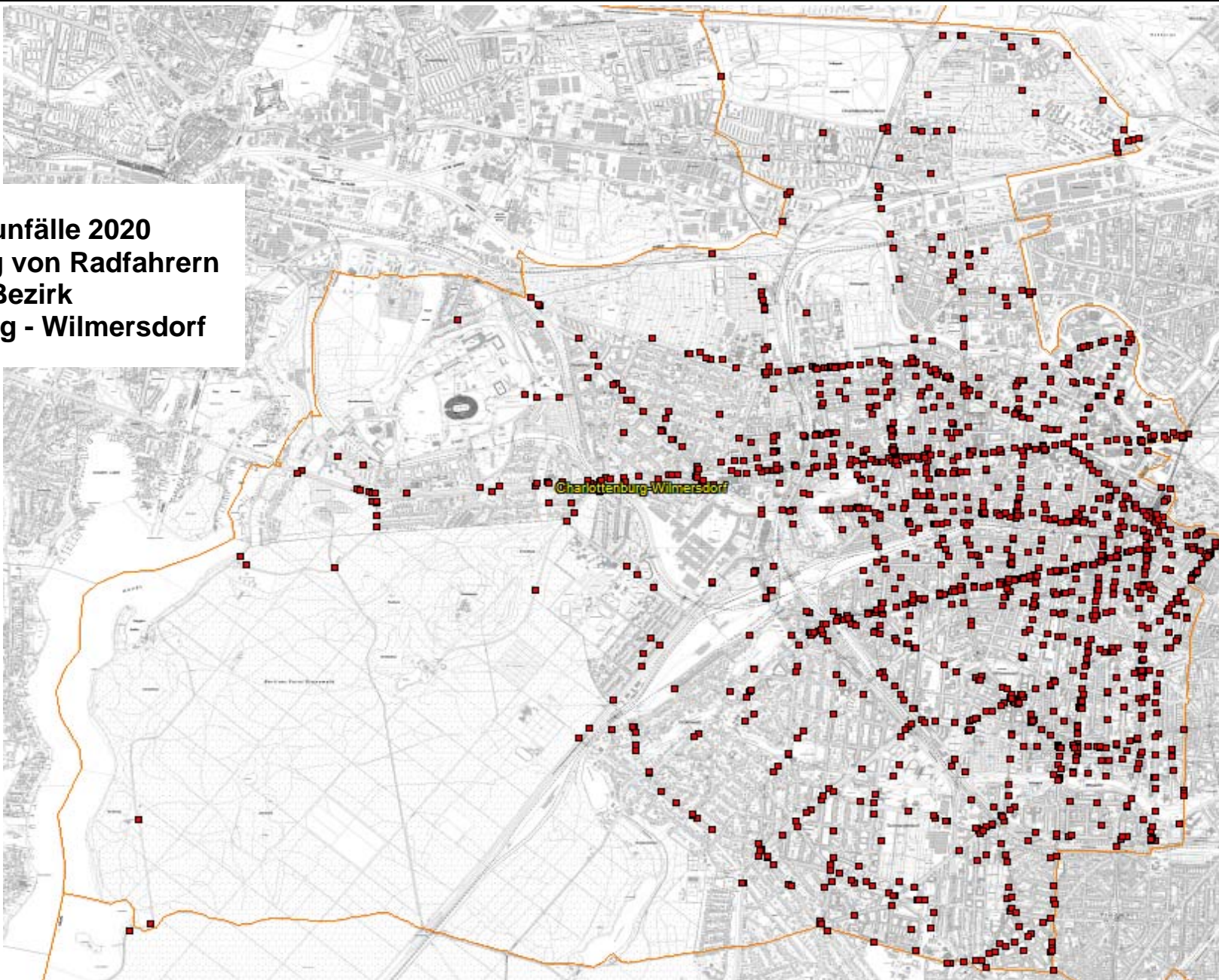
Bezirk (alt)	Ort	2020	Anzahl VU
SP	KRAMPNITZER WEG / PARNEMANNWEG / SAKROWER LANDSTR.		1
	KROWELSTR.		1
	LYNARSTR.		1
	LYNARSTR. / NEUENDORFER STR.		1
	MEYDENBAUERWEG		1
	MORITZBRÜCKE		1
	MOTARDSTR. / ROHRDAMM / WOHLRABEDAMM		1
	NAUENER STR. / SEEGEFELDER STR. / ZEPPELINSTR.		2
	NENNHAUSER DAMM		1
	NEUENDORFER STR. / FALKENSEER PLATZ		2
	NEUMEISTERSTR. / SCHÖNWALDER STR.		1
	NIEDERNEUENDORFER ALLEE		4
	NIEDERNEUENDORFER ALLEE / NIEDERNEUENDORFER ALLEE		1
	NONNENDAMMALLEE		7
	NONNENDAMMALLEE / BOLTONSTR.		1
	NONNENDAMMALLEE / OTTERNBUCHTSTR. / PAULSTERNSTR.		2
	NONNENDAMMALLEE / WATTSTR.		1
	OBERJÄGERWEG / SCHÖNWALDER ALLEE		1
	OBERMEIERWEG / STRESOWSTR.		1
	OBSTALLEE		1
	OTTERNBUCHTSTR. / BOLTONSTR.		1
	PAULSTERNSTR.		1
	PICHELSDORFER STR.		3
	PICHELSDORFER STR. / SPANDAUER BURGWALL		1
	PICHELSWERDERSTR. / RUHLEBENER STR. / SCHULENBURGSTR.		2
	PILLNITZER WEG / HEERSTR.		1
	PIONIERSTR.		1
	PIONIERSTR. / WESTERWALDSTR.		1
	POPITZWEG		1
	POTSDAMER CHAUSSEE / AM LANDSCHAFTSPARK GATOW		5
	POTSDAMER CHAUSSEE / STRAÙE 269		1
	RADELANDSTR. / STADTRANDSTR.		1
	RAUCHSTR.		1
	REISSTR.		1
	REISSTR. / WERNERWERKDAMM		1
	REUßSTR. / STREITSTR.		1
	RHENANIASTR.		1
	RITTERFELDDAMM		1
	RITTERFELDDAMM / SEEKORSO		1
	RITTERFELDDAMM / SELBITZER STR.		1
	RITTERFELDDAMM / STORCHENSTR. / REX-WAITE-STR.		1
	RITTERFELDDAMM / WALDALLEE		1
	ROHRDAMM		1
	ROHRDAMM / STRAÙE AM SCHALTWERK		1
	RUHLEBENER STR. / TELTOWER STR.		1
	RUHLEBENER STR. / TIEFWERDERWEG / KGA TIEFWERDERWEG		1
	RUSTWEG		1
	SAATWINKLER DAMM		2
	SAKROWER LANDSTR.		1
	SCHMIDT-KNOBELSDORF-STR. / WILHELMSTR. / MELANCHTHONPLATZ		1
	SCHÖNWALDER ALLEE		2
	SCHÖNWALDER STR.		1
	SEEBURGER STR.		2
	SEEBURGER STR. / SEECKTSTR.		1
	SEEBURGER WEG		1
	SEEGEFELDER STR.		5
	SEEGEFELDER STR. / WUNDERWALDSTR.		1



**Unfallörtlichkeiten von Radfahrerverkehrsunfällen  
im Bezirk Spandau**

<b>Bezirk (alt)</b>	<b>Ort</b>	<b>2020</b>	<b>Anzahl VU</b>
SP	SEEKORSO		1
	SPANDAUER DAMM		2
	SPANDAUER DAMM / WIESENDAMM		3
	STAAKENER STR.		1
	STADTRANDSTR.		1
	STREITSTR.		1
	STRESOWSTR.		1
	TELEGRAFENWEG		1
	THARSANDERWEG		2
	TORWEG / OBERDORFER STEIG		1
	ULRIKENSTR. / WALZELSTR.		1
	WEIDENWEG		1
	WEVERSTR. / FÖLDERICHPLATZ		1
	WICHERNSTR.		1
	WIESENDAMM		1
	WILHELMSTR.		4
	WILHELMSTR. / ZIMMERSTR.		1
	WOLFSHORST		1
	ZEESTOWER WEG		1
	ZEPPELINSTR.		2
Verkehrsunfälle im Bezirk SP			294
Gesamtergebnis			294

**Verkehrsunfälle 2020  
mit Beteiligung von Radfahrern  
im Bezirk  
Charlottenburg - Wilmersdorf**



**Unfallörtlichkeiten von Radfahrerkehrunfällen  
im Bezirk Charlottenburg - Wilmersdorf**

Bezirk (alt)	Ort	2020	Anzahl VU
CH	AHORNALLEE / HÖLDERLINSTR.		1
	ALBRECHT-ACHILLES-STR. / DAHLMANNSTR. / KURFÜRSTENDAMM		1
	ALT-LIETZOW / ARCOSTR.		1
	AM POSTFENN / HEERSTR. / SCHOLZPLATZ		1
	AM POSTFENN / KRANZALLEE		1
	AM RUPENHORN / GLOCKENTURMSTR. / HEERSTR.		2
	AM SCHILLERTHEATER / BISMARCKSTR. / MARIE-ELISABETH-LÜDERS-STR.		4
	ANGERBURGER ALLEE / THARAUER ALLEE		1
	AUGSBURGER STR. / RANKESTR.		1
	BACHSTR. / STRAÙE DES 17. JUNI		4
	BEHAIMSTR. / RICHARD-WAGNER-STR.		1
	BERNHARD-LICHTENBERG-STR. / KIRCHNERPFAD		1
	BISMARCKSTR.		8
	BISMARCKSTR. / ERNST-REUTER-PLATZ		2
	BISMARCKSTR. / FRITSCHESTR.		3
	BISMARCKSTR. / KAISERDAMM / SCHLOßSTR. / SUAREZSTR.		3
	BISMARCKSTR. / KAISER-FRIEDRICH-STR.		2
	BISMARCKSTR. / KRUMME STR.		2
	BISMARCKSTR. / LEIBNIZSTR.		3
	BISMARCKSTR. / RICHARD-WAGNER-STR. / SESENHEIMER STR.		2
	BLEIBTREUSTR. / KANTSTR.		2
	BLEIBTREUSTR. / KURFÜRSTENDAMM		3
	BLEIBTREUSTR. / LIETZENBURGER STR. / SÄCHSISCHE STR.		3
	BOYENALLEE / TEUFELSSEESTR.		2
	BRANDENBURGISCHE STR. / KURFÜRSTENDAMM / LEWISHAMSTR.		2
	BUDAPESTER STR.		2
	CAPRIVIBRÜCKE		1
	CAUERSTR.		2
	CAUERSTR. / GUERICKESTR.		1
	CHRISTSTR.		1
	CICEROSTR. / KURFÜRSTENDAMM / LEHNINER PLATZ		1
	CRUSIUSSTR. / KÖNIGIN-ELISABETH-STR.		1
	DAMASCHKESTR.		1
	DAMASCHKESTR. / JOACHIM-FRIEDRICH-STR. / KRACAUERPLATZ		1
	DANCKELMANNSTR. / KAISERDAMM / WITZLEBENPLATZ		2
	DERNBURGSTR.		1
	DERNBURGSTR. / NEUE KANTSTR. / WUNDTSTR.		2
	DOVESTR.		1
	DOVESTR. / SALZUFER / DOVEBRÜCKE		1
	DROYSENSTR.		1
	EICKAMPSTR. / MAIKÄFERPFAD		1
	EINSTEINUFER		1
	EINSTEINUFER / MÜLLER-BRESLAU-STR. / STRAÙE DES 17. JUNI / CHARLOTTENBURGER BRÜC		1
	EISENZAHNSTR. / KURFÜRSTENDAMM / WAITZSTR.		3
	EMSER STR. / LIETZENBURGER STR.		1
	EOSANDERSTR. / OTTO-SUHR-ALLEE / WILMERSDORFER STR.		2
	ERNST-REUTER-PLATZ		1
	ESCHENALLEE		1
	ESCHENALLEE / LÄNDERALLEE / REICHSTR.		2
	ESCHENALLEE / PLATANENALLEE		1
	ESCHENALLEE / SPANDAUER DAMM		1
	FASANENSTR.		1
	FASANENSTR. / HARDENBERGSTR.		1
	FASANENSTR. / KANTSTR.		1
	FASANENSTR. / MÜLLER-BRESLAU-STR.		1
	FRANKLINSTR.		2

**Unfallörtlichkeiten von Radfahrerkehrunfällen  
im Bezirk Charlottenburg - Wilmersdorf**

Bezirk (alt)	Ort	2020	Anzahl VU
CH	FRANKLINSTR. / GUTENBERGSTR.		1
	FRAUNHOFERSTR. / MARCHSTR.		1
	FREDERICIASTR.		1
	FRIEDRICH-OLBRICHT-DAMM		2
	FRIEDRICH-OLBRICHT-DAMM / HECKERDAMM		1
	FRITSCHESTR. / PESTALOZZISTR.		2
	FRITSCHESTR. / SCHILLERSTR.		1
	FRITSCHESTR. / ZILLESTR.		1
	FÜRSTENBRUNNER WEG		5
	FÜRSTENBRUNNER WEG / KÖNIGIN-ELISABETH-STR. / SPANDAUER DAMM		7
	FÜRSTENBRUNNER WEG / N. ZUF. Z. RBG. FÜRSTBR. WEG		1
	GALVANISTR.		1
	GARDES-DU-CORPS-STR. / SOPHIE-CHARLOTTEN-STR.		1
	GAUßSTR. / OLBERSSTR. / LISE-MEITNER-STR.		2
	GERVINUSSTR. / HEILBRONNER STR. / HOLTZENDORFFSTR. / KRACAUERPLATZ		2
	GIERKEPLATZ		1
	GIESEBRECHTSTR.		1
	GIESEBRECHTSTR. / KURFÜRSTENDAMM		2
	GIESEBRECHTSTR. / WILMERSDORFER STR.		1
	GOERDELERDAMM / JAKOB-KAISER-PLATZ		1
	GOETHESTR. / LEIBNIZSTR.		1
	GOSLARER UFER / KAISERIN-AUGUSTA-ALLEE / KAISERIN-AUGUSTA-BRÜCKE		1
	GROLMANSTR. / UHMLANDSTR.		1
	GUERICKESTR.		1
	HALENSEESTR.		1
	HARDENBERGPLATZ		2
	HARDENBERGSTR.		4
	HARDENBERGSTR. / JEBENSSTR. / YVA-BOGEN		1
	HARDENBERGSTR. / JOACHIMSTHALER STR. / HARDENBERGPLATZ		2
	HARDENBERGSTR. / SCHILLERSTR.		1
	HARDENBERGSTR. / STEINPLATZ		3
	HAUBACHSTR. / KAISER-FRIEDRICH-STR.		1
	HAUBACHSTR. / WILMERSDORFER STR.		1
	HECKERDAMM		2
	HEERSTR.		7
	HEERSTR. / JAFFÉSTR. / LÄNDERALLEE		1
	HEERSTR. / MOHRUNGER ALLEE / ORTELSBURGER ALLEE		2
	HEERSTR. / PILLKALLER ALLEE		1
	HEERSTR. / PREUßENALLEE		2
	HEERSTR. / SOLDAUER ALLEE / TEUFELSSEESTR.		4
	HEERSTR. / TEUFELSSEESTR. / HEERSTRABENBRÜCKE		2
	HEERSTR. / THEODOR-HEUSS-PLATZ		1
	HEILBRONNER STR.		1
	HEILMANNRING / POPITZWEG		1
	HELMHOLTZSTR. / MORSESTR.		2
	HESSENALLEE		1
	HÖLDERLINSTR.		1
	HOLTZENDORFFSTR.		2
	HOLTZENDORFFSTR. / LEONHARDTSTR.		1
	HOLTZENDORFFSTR. / RÖNNESTR.		1
	HORSTWEG		1
	HORSTWEG / SCHLOßSTR.		2
	HORSTWEG / WUNDTSTR.		1
	HÜTTIGPFAD / SAATWINKLER DAMM		1
	INSTERBURGALLEE / LYCKALLEE		1
	INSTERBURGALLEE / TANNENBERGALLEE / TEUFELSSEESTR.		1

**Unfallörtlichkeiten von Radfahrerverkehrsunfällen  
im Bezirk Charlottenburg - Wilmersdorf**

Bezirk (alt)	Ort	2020	Anzahl VU
CH	JAFFÉSTR. / MESSEDAMM		2
	JOACHIMSTHALER STR.		2
	JOACHIMSTHALER STR. / KURFÜRSTENDAMM / JOACHIMSTHALER PLATZ		1
	JOACHIMSTHALER STR. / LIETZENBURGER STR. / FRIEDRICH-HOLLAENDER-PLATZ		1
	KAISERDAMM		6
	KAISERDAMM / KÖNIGIN-ELISABETH-STR. / MESSEDAMM		4
	KAISERDAMM / MEERSCHIEDTSTR.		1
	KAISERDAMM / SOPHIE-CHARLOTTEN-STR.		1
	KAISERDAMM / WITZLEBENSTR.		1
	KAISERDAMM / WUNDTSTR.		1
	KAISER-FRIEDRICH-STR.		4
	KAISER-FRIEDRICH-STR. / LEWISHAMSTR. / STUTTGARTER PLATZ		2
	KAISER-FRIEDRICH-STR. / OTTO-SUHR-ALLEE / SPANDAUER DAMM / LUISENPLATZ		3
	KAISER-FRIEDRICH-STR. / PESTALOZZISTR.		1
	KAISER-FRIEDRICH-STR. / SCHILLERSTR.		1
	KAISERIN-AUGUSTA-ALLEE / SÖMMERINGSTR. / MIERENDORFFPLATZ		1
	KAMMINER STR. / OLBERSSTR.		1
	KANTSTR.		9
	KANTSTR. / KRUMME STR.		3
	KANTSTR. / LEIBNIZSTR.		5
	KANTSTR. / SAVIGNYPLATZ		3
	KANTSTR. / SCHLÜTERSTR.		1
	KANTSTR. / WINDSCHEIDSTR.		2
	KASTANIENALLEE / REICHSSTR.		1
	KEPLERSTR.		2
	KNESEBECKSTR.		1
	KNESEBECKSTR. / KURFÜRSTENDAMM		3
	KNOBELSDORFFSTR. / A 100 BAB / KNOBELSDORFFBRÜCKE / 100 AS KAISERDAMM AUSF N KNO		1
	KNOBELSDORFFSTR. / KÖNIGIN-ELISABETH-STR.		1
	KNOBELSDORFFSTR. / ROGNITZSTR. / A 100 BAB / KNOBELSDORFFBRÜCKE / 100 AS KAISERD		1
	KNOBELSDORFFSTR. / SCHLOBSTR. / ZILLESTR.		1
	KNOBELSDORFFSTR. / SOPHIE-CHARLOTTEN-STR.		4
	KÖNIGIN-ELISABETH-STR.		2
	KRUMME STR.		2
	KRUMME STR. / SCHILLERSTR.		1
	KRUMME STR. / WILMERSDORFER STR. / STUTTGARTER PLATZ		1
	KUNO-FISCHER-STR.		1
	KUNO-FISCHER-STR. / LIETZENSEEUFER / NEUE KANTSTR.		1
	KURFÜRSTENDAMM		7
	KURFÜRSTENDAMM / LEIBNIZSTR.		2
	KURFÜRSTENDAMM / OLIVAER PLATZ		2
	KURFÜRSTENDAMM / SCHLÜTERSTR.		1
	KURFÜRSTENDAMM / UHLANDSTR.		4
	KURFÜRSTENDAMM / WIELANDSTR.		1
	LAMBERTSTR.		1
	LEIBNIZSTR.		4
	LEISTIKOWSTR. / REICHSSTR.		1
	LETTERHAUSWEG / NIKOLAUS-GROB-WEG / SIEMENS DAMM / A 100 BAB / 100 AD CHARLOTTENB		3
	LEWISHAMSTR.		1
	LEWISHAMSTR. / WILMERSDORFER STR.		1
	LIETZENBURGER STR.		1
	LIETZENBURGER STR. / RANKESTR. / FRIEDRICH-HOLLAENDER-PLATZ		2
	LIETZENBURGER STR. / SCHLÜTERSTR. / OLIVAER PLATZ		1
	LIETZENBURGER STR. / UHLANDSTR.		2
	LINDENALLEE / REICHSSTR. / THEODOR-HEUSS-PLATZ		1
	LINDENALLEE / SPANDAUER DAMM		1

**Unfallörtlichkeiten von Radfahrerverkehrsunfällen  
im Bezirk Charlottenburg - Wilmersdorf**

Bezirk (alt)	Ort	2020	Anzahl VU
CH	LOSCHMIDTSTR. / OTTO-SUHR-ALLEE / ZILLESTR.		4
	LYCKALLEE		1
	MARATHONALLEE / PLATANENALLEE / REICHSSTR.		1
	MARBURGER STR. / TAUENTZIENSTR.		1
	MARCHSTR. / ERNST-REUTER-PLATZ		1
	MARIE-ELISABETH-LÜDERS-STR. / OTTO-SUHR-ALLEE		1
	MAX-DOHRN-STR. / TEGELER WEG		1
	MEINEKESTR.		1
	MESSEDAMM		1
	MOMMSENSTR. / WIELANDSTR.		1
	MURELLENWEG / STENDELWEG		1
	NEHRINGSTR.		1
	NEHRINGSTR. / SEELINGSTR.		1
	NEUE CHRISTSTR.		1
	NEUE KANTSTR. / TRENDELENBURGSTR.		1
	NEUE KANTSTR. / WITZLEBENSTR.		4
	NIEBUHRSTR. / SCHLÜTERSTR.		1
	NIKOLAUS-GROß-WEG / NONNENDAMM		1
	NÜRNBERGER STR.		5
	NÜRNBERGER STR. / TAUENTZIENSTR.		3
	OLBERSSTR.		1
	OLBERSSTR. / TEGELER WEG		1
	OLDENBURGALLEE / SCHAUMBURGALLEE		1
	OLYMPISCHE STR.		1
	OSNABRÜCKER STR. / TEGELER WEG		1
	OTTO-SUHR-ALLEE		4
	PESTALOZZISTR.		2
	PESTALOZZISTR. / STEIFENSANDSTR. / SUAREZSTR.		1
	PHILIPPISTR. / SALDERNSTR.		1
	POMMERNALLEE / THEODOR-HEUSS-PLATZ		1
	QUEDLINBURGER STR. / SÖMMERINGSTR.		1
	REICHSSTR.		2
	REICHSSTR. / RÜSTERNALLEE		1
	REICHWEINDAMM		1
	REICHWEINDAMM / HECKERDAMM		1
	RIEDEMANNWEG / SAATWINKLER DAMM		1
	RÜCKERTSTR. / SCHILLERSTR.		1
	RUHWALDWEG / SPANDAUER DAMM		1
	SAATWINKLER DAMM / BUCHHOLZWEG		1
	SAATWINKLER DAMM / SEESTR. / A 100 BAB / GOERDELERDAMMBRÜCKE / 100 AS BEUSSELSTR		4
	SAATWINKLER DAMM / STRAßE 70		1
	SALZUFER		1
	SALZUFER / OTTO-DIBELIUS-STR.		1
	SALZUFER / STRAßE DES 17. JUNI / CHARLOTTENBURGER BRÜCKE		3
	SCHILLERSTR.		4
	SCHLOßSTR.		3
	SCHLOßSTR. / SPANDAUER DAMM		2
	SCHLÜTERSTR.		3
	SEELINGSTR.		1
	SEESTR.		2
	SOLDAUER ALLEE		1
	SOPHIE-CHARLOTTEN-STR.		3
	SOPHIE-CHARLOTTEN-STR. / SPANDAUER DAMM		2
	SOPHIE-CHARLOTTEN-STR. / WUNDTSTR.		2
	SPANDAUER DAMM		8
	SPANDAUER DAMM / A 100 BAB / SPANDAUER-DAMM-BRÜCKE / 100 AS SPANDAUER DAMM AUSF		1

**Unfallörtlichkeiten von Radfahrerverkehrsunfällen  
im Bezirk Charlottenburg - Wilmersdorf**

Bezirk (alt)	Ort	2020	Anzahl VU
CH	SPANDAUER DAMM / KLAUSENERPLATZ		1
	SPORTFORUMSTR. / OLYMPISCHER PLATZ		1
	STEIFENSANDSTR.		1
	STRAÙE DES 17. JUNI		4
	STRAÙE DES 17. JUNI / ERNST-REUTER-PLATZ		1
	STUTTGARTER PLATZ		1
	SUAREZSTR.		1
	SUAREZSTR. / WINDSCHEIDSTR.		1
	SYBELSTR.		1
	TAUENTZIENSTR.		2
	UHLANDSTR.		4
	WILMERSDORFER STR.		3
	WINDSCHEIDSTR.		3
	WINDSCHEIDSTR. / STUTTGARTER PLATZ		1
	WITZLEBENPLATZ		2
	WITZLEBENSTR.		1
	WUNDTSTR.		1
	ZILLESTR.		1
Verkehrsunfälle im Bezirk CH			433
WI	A 100 BAB / HOHENZOLLERNDAMMBRÜCKE / 100 AS HOHENZOLLERNDAMM AUSF N HOHENZOLLERN		1
	AACHENER STR.		1
	AM BAHNHOF GRUNEWALD / AUERBACHSTR.		1
	AM POSTFENN / ALTE SPANDAUER POSTSTR.		1
	ABMANNSHAUSER STR.		1
	ABMANNSHAUSER STR. / HOMBURGER STR. / RÜDESHEIMER STR. / SPESSARTSTR.		1
	AUGUSTE-VIKTORIA-STR.		1
	AUGUSTE-VIKTORIA-STR. / CHARLOTTENBRUNNER STR.		1
	AUGUSTE-VIKTORIA-STR. / HOHENZOLLERNDAMM		1
	BABELSBERGER STR.		1
	BADENSCHER STR.		1
	BADENSCHER STR. / BERLINER STR.		1
	BADENSCHER STR. / BUNDESALLEE		2
	BADENSCHER STR. / PRINZREGENTENSTR.		1
	BARSTR.		3
	BARSTR. / MECKLENBURGISCHE STR.		1
	BARSTR. / WALLENBERGSTR. / BARBRÜCKE		1
	BERKAER STR.		2
	BERKAER STR. / EGERSTR. / HOHENZOLLERNDAMM		1
	BERKAER STR. / KISSINGER STR.		1
	BERLINER STR.		2
	BERLINER STR. / BLISSESTR. / BRANDENBURGISCHE STR.		3
	BERLINER STR. / BUNDESALLEE		2
	BERLINER STR. / MEHLITZSTR.		1
	BERLINER STR. / PRINZREGENTENSTR.		1
	BERLINER STR. / UHLANDSTR.		2
	BETTINASTR. / FONTANESTR.		1
	BISMARCKALLEE		1
	BLISSESTR.		3
	BLISSESTR. / DETMOLDER STR.		1
	BLISSESTR. / MECKLENBURGISCHE STR. / UHLANDSTR.		1
	BORNIMER STR. / KURFÜRSTENDAMM / STORKWINKEL		4
	BORNSTEDTER STR.		2
	BRANDENBURGISCHE STR.		3
	BRANDENBURGISCHE STR. / WESTFÄLISCHE STR. / FEHRBELLINER PLATZ		1
	BREITE STR.		1
BREITE STR. / HELGOLANDSTR. / MECKLENBURGISCHE STR. / ZOPPOTER STR.		1	

**Unfallörtlichkeiten von Radfahrerverkehrsunfällen  
im Bezirk Charlottenburg - Wilmersdorf**

Bezirk (alt)	Ort	2020	Anzahl VU
WI	BRUCHSALER STR. / DURLACHER STR.		1
	BUNDESALLEE		6
	BUNDESALLEE / DETMOLDER STR. / WEXSTR. / BUNDESPLATZ		1
	BUNDESALLEE / DURLACHER STR. / HILDEGARDSTR.		1
	BUNDESALLEE / HOHENZOLLERNDAMM / NACHODSTR.		3
	BUNDESALLEE / TRAUTENAISTR.		3
	BUNDESPLATZ		1
	CASPAR-THEYß-STR.		1
	CICEROSTR. / SEESENER STR.		1
	CLAYALLEE / MESSELSTR. / WALDMEISTERSTR.		2
	CUNOSTR.		2
	DARMSTÄDTER STR. / WÜRTTEMBERGISCHE STR.		1
	DAVOSER STR.		1
	DEIDESHEIMER STR. / LAUBACHER STR.		1
	DETMOLDER STR.		1
	DETMOLDER STR. / KOBLENZER STR.		1
	DETMOLDER STR. / MECKLENBURGISCHE STR. / RUDOLSTÄDTER STR.		2
	DILLENBURGER STR.		1
	DILLENBURGER STR. / SODENER STR.		1
	DOUGLASSTR. / AUERBACHSTR.		1
	DURLACHER STR.		1
	DÜSSELDORFER STR.		1
	DÜSSELDORFER STR. / EMSER STR.		2
	DÜSSELDORFER STR. / PFALZBURGER STR.		2
	DÜSSELDORFER STR. / SÄCHSISCHE STR.		1
	DÜSSELDORFER STR. / UHLANDSTR.		1
	DÜSSELDORFER STR. / WÜRTTEMBERGISCHE STR.		1
	EICHKAMPSTR.		1
	EICHKAMPSTR. / KÖNIGSWEG / AUERBACHTUNNEL		1
	EISENZAHNSTR.		1
	EISENZAHNSTR. / WESTFÄLISCHE STR.		2
	ELGERSBURGER STR. / FORCKENBECKSTR. / HOHENZOLLERNDAMM		1
	EMSER STR. / GÜNTZELSTR. / HOHENZOLLERNDAMM		1
	EMSER STR. / PARISER STR. / LUDWIGKIRCHPLATZ		1
	FASANENSTR.		1
	FASANENSTR. / HOHENZOLLERNDAMM / NIKOLSBURGER STR.		2
	FECHNERSTR. / PFALZBURGER STR.		1
	FEHLERSTR. / HANAUER STR. / LAUBACHER STR.		1
	FEHRBELLINER PLATZ		1
	FONTANESTR.		1
	FONTANESTR. / HAGENSTR. / KOENIGSALLEE		1
	FORCKENBECKSTR.		2
	FORCKENBECKSTR. / MECKLENBURGISCHE STR.		3
	FRANZENSBADER STR. / HUBERTUSALLEE		1
	FRIEDRICHSHALLER STR. / KOLBERGER PLATZ		1
	GEISBERGSTR. / KELHEIMER STR.		1
	GEISBERGSTR. / NÜRNBERGER STR. / SCHAPERSTR. / SPICHERNSTR.		3
	GERDAUER STR.		1
	GÜNTZELSTR.		1
	GÜNTZELSTR. / NASSAUISCHE STR. / TRAUTENAISTR.		2
	GÜNTZELSTR. / UHLANDSTR.		1
	HAGENSTR.		3
	HAGENSTR. / RICHARD-STRAUSS-STR.		1
	HAGENSTR. / TEPLITZER STR. / ROSENECK (PLATZ)		1
	HALENSEESTR.		4
	HAVELCHAUSSEE		2

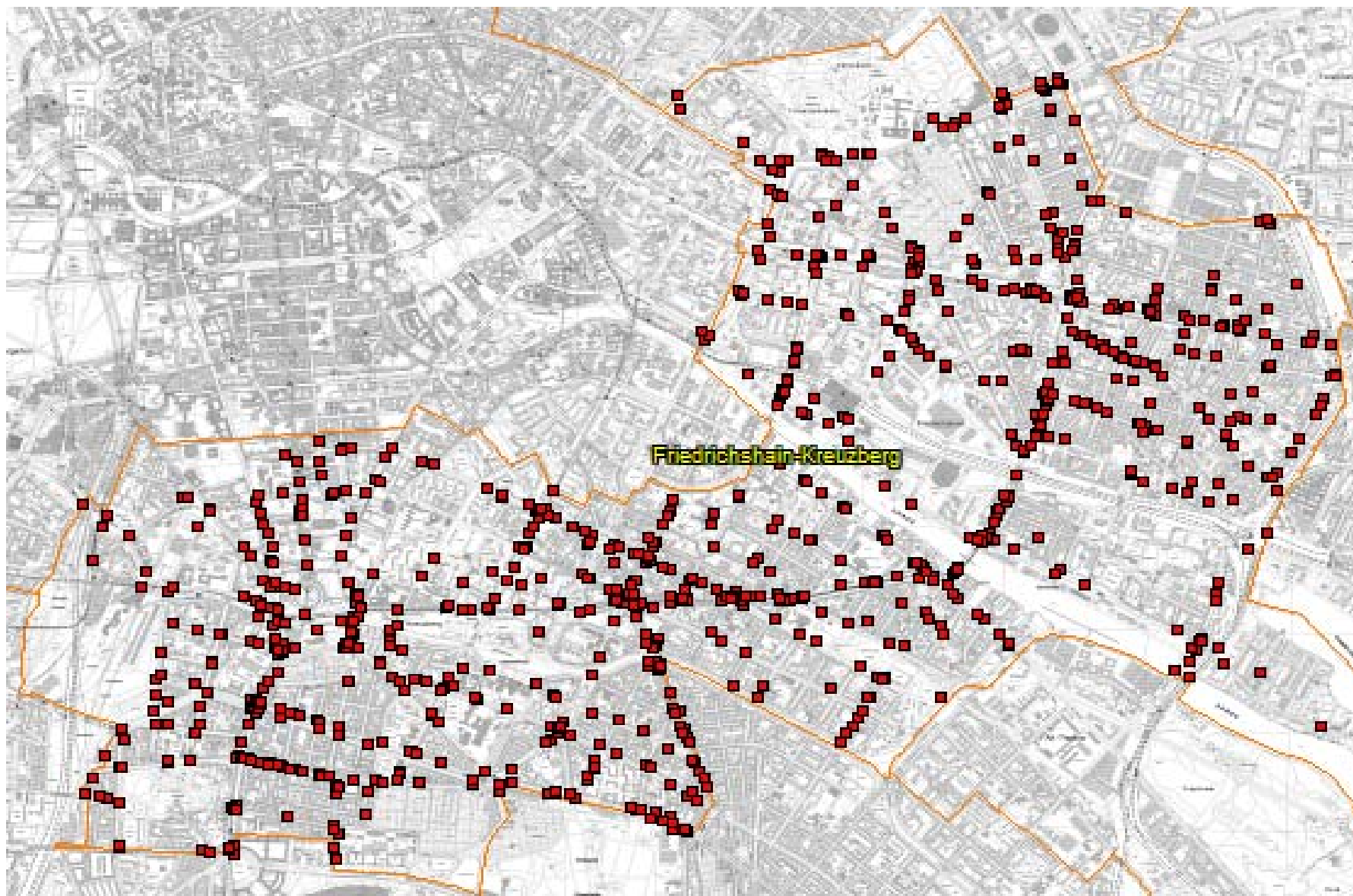


Bezirk (alt)	Ort	2020	Anzahl VU
WI	HEILBRONNER STR.		1
	HEKTORSTR.		1
	HERTELSTR. / LAUBACHER STR. / RAUENTHALER STR.		2
	HERTHASTR.		1
	HERTHASTR. / KOENIGSALLEE / LYNARSTR.		1
	HILDE-EPHRAIM-STR.		1
	HOHENZOLLERNDAMM		3
	HOHENZOLLERNDAMM / A 100 BAB / HOHENZOLLERNDAMMBRÜCKE / 100 AS HOHENZOLLERNDAMM		1
	HOHENZOLLERNDAMM / FEHRBELLINER PLATZ		7
	HOHENZOLLERNDAMM / KAUBSTR.		2
	HOHENZOLLERNDAMM / MARIENBADER STR.		1
	HOHENZOLLERNDAMM / RUDOLSTÄDTER STR. / SEESENER STR.		2
	HOHENZOLLERNDAMM / SÄCHSISCHE STR.		1
	HOHENZOLLERNDAMM / UHLANDSTR.		2
	HUMBOLDTSTR. / PAULSBORNER STR.		1
	HUNDEKEHLESTR. / LUCIUSSTR. / RHEINBABENALLEE / BETTY-HIRSCH-PLATZ		1
	JOACHIM-FRIEDRICH-STR.		2
	JOACHIM-FRIEDRICH-STR. / KURFÜRSTENDAMM / AGATHE-LASCH-PLATZ		1
	JOACHIM-FRIEDRICH-STR. / WESTFÄLISCHE STR.		1
	JOHANN-GEORG-STR. / NESTORSTR. / WESTFÄLISCHE STR.		2
	JOHANN-SIGISMUND-STR. / KARLSRUHER STR. / KURFÜRSTENDAMM		1
	KAHLSTR. / RUDOLSTÄDTER STR.		1
	KOENIGSALLEE		2
	KONSTANZER STR.		2
	KONSTANZER STR. / WESTFÄLISCHE STR.		2
	KONSTANZER STR. / XANTENER STR. / OLIVAER PLATZ		2
	KUFSTEINER STR.		2
	KURFÜRSTENDAMM		3
	KURFÜRSTENDAMM / HENRIETTENPLATZ		1
	KURFÜRSTENDAMM / NESTORSTR.		1
	KURFÜRSTENDAMM / SCHWARZBACHER STR.		1
	KURFÜRSTENDAMM / WESTFÄLISCHE STR.		1
	LANDHAUSSTR.		1
	LAUBACHER STR.		1
	LAUBACHER STR. / SÜDWESTKORSO / WIESBADENER STR.		2
	LENTZEALLEE		2
	LENTZEALLEE / SPILSTR.		1
	LORCHER STR.		1
	LUDWIGKIRCHSTR. / UHLANDSTR.		2
	MECKLENBURGISCHE STR.		2
	MECKLENBURGISCHE STR. / HEIDELBERGER PLATZ		2
	MEHLITZSTR. / WILHELMSAUE		1
	MEINEKESTR. / SCHAPERSTR.		1
	NASSAUISCHE STR.		1
	NESTORSTR.		1
	NESTORSTR. / SEESENER STR.		2
	NÜRNBERGER STR.		1
	PARISER STR.		1
	PARISER STR. / WÜRTTEMBERGISCHE STR. / OLIVAER PLATZ		2
	PAULSBORNER STR. / WESTFÄLISCHE STR.		3
	PFALZBURGER STR.		1
	PODBIELSKIALLEE / PLATZ AM WILDEN EBER		1
	PRINZREGENTENSTR.		4
	PRINZREGENTENSTR. / WAGHÄUSELER STR.		2
	PRINZREGENTENSTR. / WEXSTR.		3
	PÜCKLERSTR. / RHEINBABENALLEE / PLATZ AM WILDEN EBER		1

**Unfallörtlichkeiten von Radfahrerverkehrsunfällen  
im Bezirk Charlottenburg - Wilmersdorf**

<b>Bezirk (alt)</b>	<b>Ort</b>	<b>2020</b>	<b>Anzahl VU</b>
WI	REGENSBURGER STR.		1
	RHEINBABENALLEE		2
	RINGBAHNSTR.		1
	RÜDESHEIMER STR. / RÜDESHEIMER PLATZ		1
	RUDOLSTÄDTER STR.		2
	SALZBRUNNER STR.		1
	SCHAPERSTR.		1
	SEESENER STR.		2
	SPICHERNSTR.		1
	SÜDWESTKORSO		4
	TEUFELSSEECHAUSSÉE		1
	TRABENER STR. / ROSENSTEINWEG		1
	TRAUTENAISTR.		3
	UHLANDSTR.		6
	UHLANDSTR. / STRAÙE AM SCHOELER PARK		1
	UHLANDSTR. / WILHELMSAUE		2
	WALLOTSTR.		1
	WARNEMÜNDER STR.		1
	WESTFÄLISCHE STR.		3
	WEXSTR.		1
WIESBADENER STR.		3	
WILHELMSAUE		1	
WITTELSBACHERSTR. / WÜRTEMBERGISCHE STR.		1	
WÜRTEMBERGISCHE STR.		1	
Verkehrsunfälle im Bezirk WI			272
Gesamtergebnis			705

### Verkehrsunfälle 2020 mit Beteiligung von Radfahrern im Bezirk Friedrichshain - Kreuzberg



**Unfallörtlichkeiten von Radfahrerverkehrsunfällen  
im Bezirk Friedrichshain - Kreuzberg**

Bezirk (alt)	Ort	2020	Anzahl VU
KB	ADALBERTSTR.		8
	ADMIRALSTR.		2
	ADMIRALSTR. / KOTTBUSSE STR. / REICHENBERGER STR. / SKALITZER STR. / ADALBERTST		17
	ALEXANDRINENSTR.		2
	ALEXANDRINENSTR. / WATERLOOBRÜCKE		1
	AM BERLIN MUSEUM / LINDENSTR. / MARKGRAFENSTR.		3
	AM TEMPELHOFER BERG / BERGMANNSTR.		2
	ARNDTSTR. / FRIESENSTR.		1
	BAERWALDSTR.		4
	BAERWALDSTR. / BERGMANNSTR.		1
	BAERWALDSTR. / BLÜCHERSTR.		2
	BAERWALDSTR. / GNEISENAUSTR.		2
	BAERWALDSTR. / URBANSTR. / BAERWALDPARK		2
	BAERWALDSTR. / WILMSSTR. / BAERWALDPARK		1
	BARÜTHER STR. / MEHRINGDAMM / U-BHF. MEHRINGDAMM		1
	BERGFRIEDSTR.		1
	BERGMANNSTR.		13
	BERGMANNSTR. / GNEISENAUSTR. / SÜDSTERN		3
	BERGMANNSTR. / KREUZBERGSTR. / MEHRINGDAMM		7
	BERGMANNSTR. / MITTENWALDER STR.		1
	BERGMANNSTR. / NOSTITZSTR.		1
	BERGMANNSTR. / SCHENKENDORFSTR.		3
	BERGMANNSTR. / SCHLEIERMACHERSTR.		1
	BERGMANNSTR. / ZOSSENER STR.		1
	BESSELSTR.		2
	BESSELSTR. / FRIEDRICHSTR.		2
	BESSELSTR. / MARKGRAFENSTR.		1
	BEVERNSTR. / OBERBAUMSTR. / OPPELNER STR. / SCHLESISCHE STR. / SKALITZER STR. /		9
	BLÜCHERPLATZ		1
	BLÜCHERSTR.		3
	BLÜCHERSTR. / BLÜCHERPLATZ		2
	BLÜCHERSTR. / BRACHVOGELSTR. / MITTENWALDER STR.		4
	BLÜCHERSTR. / MEHRINGDAMM / OBENTRAUTSTR.		18
	BLÜCHERSTR. / SCHLEIERMACHERSTR.		1
	BLÜCHERSTR. / URBANSTR.		1
	BLÜCHERSTR. / ZOSSENER STR.		5
	BÖCKHSTR. / BÜRKNERSTR. / KOTTBUSSE DAMM / SCHÖNLEINSTR.		3
	BÖCKLERSTR.		1
	BOELCKESTR. / DUDENSTR. / KATZBACHSTR.		3
	BOPPSTR.		1
	BOPPSTR. / KOTTBUSSE DAMM		2
	BRACHVOGELSTR. / JOHANNITERSTR. / CARL-HERZ-PARK		2
	BRACHVOGELSTR. / WATERLOOBRÜCKE		1
	BRANDESSTR. / ALTE JAKOBSTR. / LINDENSTR.		5
	BURGHERRNSTR. / DUDENSTR.		1
	CARL-HERZ-UFER / GEIBELSTR. / WILMSSTR. / URBANPARK		1
	CHARLOTTENSTR.		3
	CUVRYSTR.		1
	DIEFFENBACHSTR.		5
	DIEFFENBACHSTR. / GRAEFESTR.		1
	DRESDENER STR.		1
	DRESDENER STR. / ORANIENPLATZ		1
	DUDENSTR.		1
	DUDENSTR. / MEHRINGDAMM / TEMPELHOFER DAMM / PLATZ DER LUFTBRÜCKE		6
	EISENBAHNSTR. / WRANGELSTR.		2
	ERKELENZDAMM / REICHENBERGER STR.		1
	ERKELENZDAMM / SKALITZER STR. / WASSERTORPLATZ		1

**Unfallörtlichkeiten von Radfahrerkehrunfällen  
im Bezirk Friedrichshain - Kreuzberg**

Bezirk (alt)	Ort	2020	Anzahl VU
KB	EYLAUER STR. / MONUMENTENSTR.		1
	FALCKENSTEINSTR.		1
	FALCKENSTEINSTR. / MAY-AYIM-UFER / OBERBAUMBRÜCKE (SPREE)		1
	FALCKENSTEINSTR. / OBERBAUMSTR.		5
	FALCKENSTEINSTR. / SCHLESISCHE STR.		1
	FALCKENSTEINSTR. / WRANGELSTR.		1
	FICHTESTR. / GRIMMSTR. / KÖRTESTR. / URBANSTR. / GRIMMPARK		4
	FICHTESTR. / HASENHEIDE		1
	FIDICINSTR.		1
	FIDICINSTR. / FRIESENSTR. / JÜTERBOGER STR.		1
	FIDICINSTR. / MEHRINGDAMM		5
	FLOTTWELLSTR. / SCHÖNEBERGER UFER		1
	FRAENKELUFER / KOHLFURTER STR. / KOTTBUSSE STR. / MARIANNENSTR. / PAUL-LINCKE-U		3
	FRANZ-KLÜHS-STR. / FRIEDRICHSTR.		1
	FRANZ-KLÜHS-STR. / LINDENSTR.		1
	FRANZ-KLÜHS-STR. / WILHELMSTR.		3
	FRIEDRICH-STAMPFER-STR.		1
	FRIEDRICH-STAMPFER-STR. / MEHRINGPLATZ		1
	FRIEDRICH-STAMPFER-STR. / STRESEMANNSTR. / WILHELMSTR.		4
	FRIEDRICHSTR.		4
	FRIESENSTR.		6
	GEIBELSTR. / URBANSTR.		2
	GITSCHINER STR.		3
	GITSCHINER STR. / ALEXANDRINENSTR.		1
	GITSCHINER STR. / HALLESCHES UFER / MEHRINGPLATZ / HALLESCHER-TOR-BRÜCKE		1
	GITSCHINER STR. / LOBECKSTR.		2
	GITSCHINER STR. / PRINZENSTR.		4
	GITSCHINER STR. / SEGITZDAMM / WASSERTORSTR. / WASSERTORPLATZ		3
	GITSCHINER STR. / WATERLOO-UFER / ZOSSENER STR. / ZOSSENER BRÜCKE		4
	GITSCHINER STR. / ZOSSENER STR. / LINDENSTR.		2
	GLOGAUER STR.		5
	GLOGAUER STR. / PAUL-LINCKE-UFER / THIELENBRÜCKE		1
	GLOGAUER STR. / REICHENBERGER STR.		1
	GLOGAUER STR. / WIENER STR.		3
	GNEISENAUSTR.		9
	GNEISENAUSTR. / MEHRINGDAMM / YORCKSTR.		14
	GNEISENAUSTR. / SCHLEIERMACHERSTR.		3
	GNEISENAUSTR. / SOLMSSTR.		4
	GNEISENAUSTR. / ZOSSENER STR. / U-BHF. GNEISENAUSTR.		2
	GÖRLITZER STR.		2
	GÖRLITZER STR. / LÜBBENER STR.		1
	GÖRLITZER STR. / SKALITZER STR. / LAUSITZER PLATZ / GÖRLITZER-PARK		6
	GÖRLITZER UFER		1
	GRAEFESTR.		6
	GRAEFESTR. / HASENHEIDE / VOLKSPARK HASENHEIDE		1
	GRAEFESTR. / PLANUFER		2
	GRIMMSTR.		1
	GRIMMSTR. / PLANUFER / ADMIRALBRÜCKE		1
	GROßBEERENSTR.		2
	GROßBEERENSTR. / HAGELBERGER STR.		1
	GROßBEERENSTR. / HALLESCHER STR. / IDA-WOLFF-PLATZ / STRESEMANNSTR.		2
	GROßBEERENSTR. / HORNSTR. / YORCKSTR.		1
	GROßBEERENSTR. / KREUZBERGSTR. / VIKTORIAPARK		3
	GROßBEERENSTR. / OBENTRAUTSTR.		2
	GROßBEERENSTR. / WARTENBURGSTR.		2
	HAGELBERGER STR.		1
	HAGELBERGER STR. / MÖCKERNSTR. / YORCKSTR.		1

**Unfallörtlichkeiten von Radfahrerverkehrsunfällen  
im Bezirk Friedrichshain - Kreuzberg**

Bezirk (alt)	Ort	2020	Anzahl VU
KB	HALLESCHES UFER		5
	HALLESCHES UFER / KÖTHENER STR. / REICHPIETSCHUFER / KÖTHENER BRÜCKE		1
	HALLESCHES UFER / MEHRINGBRÜCKE / WILHELMSTR.		6
	HALLESCHES UFER / MÖCKERNSTR. / MÖCKERNBRÜCKE		1
	HALLESCHES UFER / SCHÖNEBERGER STR. / SCHÖNEBERGER BRÜCKE / MENDELSSOHN-BARTHOLD		1
	HASENHEIDE		12
	HASENHEIDE / JAHNSTR.		1
	HASENHEIDE / LILIENTHALSTR. / SÜDSTERN		2
	HASENHEIDE / WISSMANNSTR.		2
	HECKMANNUFER / SCHLESISCHE STR. / SCHLESISCHE BRÜCKE		1
	HEDEMANNSTR. / FRIEDRICHSTR.		5
	HEDEMANNSTR. / WILHELMSTR.		1
	HEIMSTR.		2
	HORNSTR.		1
	HORNSTR. / MÖCKERNSTR.		2
	JAHNSTR. / SCHÖNLEINSTR. / URBANSTR.		2
	JOHANNITERSTR.		1
	JOHANNITERSTR. / ZOSSENER STR.		2
	KATZBACHSTR.		1
	KATZBACHSTR. / KREUZBERGSTR.		4
	KATZBACHSTR. / MONUMENTENSTR. / VIKTORIAPARK		1
	KATZBACHSTR. / YORCKSTR.		2
	KOCHSTR.		1
	KÖPENICKER STR.		8
	KÖRTESTR.		3
	KOTTBUSSE DAMM		6
	KOTTBUSSE DAMM / LACHMANNSTR.		2
	KOTTBUSSE DAMM / LENAUSTR.		1
	KOTTBUSSE DAMM / MAYBACHUFER / PLANUFER / KOTTBUSSE BRÜCKE		3
	KOTTBUSSE DAMM / SANDERSTR.		1
	KOTTBUSSE DAMM / SCHINKESTR.		2
	KOTTBUSSE STR.		2
	KREUZBERGSTR.		4
	KREUZBERGSTR. / MONUMENTENSTR. / MONUMENTENBRÜCKE / AM LOKDEPOT		1
	LAUSITZER STR. / REICHENBERGER STR.		1
	LAUSITZER STR. / SKALITZER STR. / LAUSITZER PLATZ		6
	LAUSITZER STR. / WIENER STR.		1
	LIEGNITZER STR. / WIENER STR. / GÖRLITZER TUNNEL / GÖRLITZER-PARK		1
	LILIENTHALSTR.		1
	LINDENSTR.		4
	LOBECKSTR. / MORITZSTR.		1
	LÜBBENER STR. / SKALITZER STR. / WRANGELSTR.		5
	LUCKAUER STR. / ORANIENSTR.		1
	LUCKENWALDER STR. / SCHÖNEBERGER STR.		1
	MANTEUFFELSTR.		4
	MANTEUFFELSTR. / KÖPENICKER STR.		1
	MANTEUFFELSTR. / ORANIENSTR. / SKALITZER STR. / WIENER STR.		11
	MANTEUFFELSTR. / REICHENBERGER STR.		1
	MANTEUFFELSTR. / WALDEMARSTR.		1
	MANTEUFFELSTR. / WRANGELSTR.		1
	MARIANNENPLATZ		2
	MARIANNENSTR.		2
	MARIANNENSTR. / ORANIENSTR. / HEINRICHPLATZ		3
	MARIANNENSTR. / SKALITZER STR.		4
	MEHRINGDAMM		7
	MEHRINGDAMM / TEMPELHOFER UFER / MEHRINGBRÜCKE		5
	MÖCKERNSTR.		2

**Unfallörtlichkeiten von Radfahrerverkehrsunfällen  
im Bezirk Friedrichshain - Kreuzberg**

Bezirk (alt)	Ort	2020	Anzahl VU
KB	MÖCKERNSTR. / ASKANISCHER PLATZ / STRESEMANNSTR.		2
	MÖCKERNSTR. / TEMPELHOFER UFER / MÖCKERNBRÜCKE		1
	MÖCKERNSTR. / WARTENBURGSTR.		1
	MÖCKERNSTR. / YORCKSTR.		1
	MONUMENTENSTR.		1
	MORITZSTR. / PRINZENSTR.		1
	NAUNYNSTR.		1
	NAUNYNSTR. / ADALBERTSTR.		2
	NEUENBURGER STR. / ALTE JAKOBSTR.		1
	OBENTRAUTSTR.		4
	OHLAUER STR.		1
	OHLAUER STR. / PAUL-LINCKE-UFER / HOBRECHTBRÜCKE		1
	OHLAUER STR. / WIENER STR. / GÖRLITZER-PARK		2
	OPPELNER STR.		1
	OPPELNER STR. / WRANGELSTR.		1
	ORANIENPLATZ		2
	ORANIENSTR.		13
	ORANIENSTR. / ADALBERTSTR.		5
	ORANIENSTR. / ALTE JAKOBSTR.		1
	ORANIENSTR. / AXEL-SPRINGER-STR. / RUDI-DUTSCHKE-STR. / LINDENSTR.		1
	ORANIENSTR. / MORITZPLATZ		12
	ORANIENSTR. / ORANIENPLATZ		2
	ORANIENSTR. / STALLSCHREIBERSTR.		1
	PAUL-LINCKE-UFER		1
	PRINZENSTR.		4
	PRINZENSTR. / MORITZPLATZ		4
	PRINZENSTR. / RITTERSTR.		4
	PRINZENSTR. / WASSERTORSTR.		1
	PÜCKLERSTR. / KÖPENICKER STR.		1
	PÜCKLERSTR. / WRANGELSTR.		1
	PUTKAMERSTR.		1
	PUTKAMERSTR. / WILHELMSTR.		1
	RAHEL-VARNHAGEN-PROMENADE / WILHELMSTR.		1
	REICHENBERGER STR.		5
	REICHENBERGER STR. / RITTERSTR. / SEGITZDAMM		2
	RITTERSTR.		1
	RITTERSTR. / LINDENSTR.		1
	RUDI-DUTSCHKE-STR.		1
	RUDI-DUTSCHKE-STR. / MARKGRAFENSTR.		3
	SCHLESISCHE STR.		5
	SCHLESISCHE STR. / TABORSTR.		1
	SCHLEUSENUFER / VOR DEM SCHLESISCHEN TOR / SCHLESISCHE BRÜCKE		1
	SCHÖNEBERGER STR.		1
	SCHÖNEBERGER STR. / ASKANISCHER PLATZ		1
	SCHÖNEBERGER UFER / KÖTHENER BRÜCKE		1
	SKALITZER STR.		14
	SKALITZER STR. / SPREEWALDPLATZ		2
	SORAUER STR.		1
	SPREEWALDPLATZ		1
	STRESEMANNSTR.		1
	TEMPELHERRENSTR. / URBANSTR.		1
	TEMPELHOFER UFER		2
	TEMPELHOFER UFER / TREBBINER STR.		1
	URBANSTR.		11
	VOR DEM SCHLESISCHEN TOR		1
	WALDEMARSTR. / ADALBERTSTR.		1
	WALDEMARSTR. / LAUSITZER PLATZ		1

**Unfallörtlichkeiten von Radfahrerkehrsunfällen  
im Bezirk Friedrichshain - Kreuzberg**

Bezirk (alt)	Ort	2020	Anzahl VU
KB	WALDEMARSTR. / MARIANNENPLATZ		1
	WASSERTORSTR.		2
	WATERLOO-UFER		1
	WIENER STR.		3
	WILHELMSTR.		4
	WRANGELSTR.		2
	WRANGELSTR. / MARIANNENPLATZ		2
	WRANGELSTR. / ZEUGHOFSTR.		1
	YORCKSTR.		2
ZOSSENER STR.		1	
<b>Verkehrsunfälle im Bezirk KB</b>			<b>631</b>
FH	ALT-STRALAU		1
	ALT-STRALAU / KYNASTSTR. / PARKWEG		1
	AM OSTBAHNHOF		2
	AM OSTBAHNHOF / ANDREASSTR.		3
	AM OSTBAHNHOF / STRAÙE DER PARISER KOMMUNE		1
	AM WRIEZENER BAHNHOF / STRAÙE DER PARISER KOMMUNE		1
	AN DER MICHAELBRÜCKE / HOLZMARKTSTR. / LICHTENBERGER STR.		3
	AN DER SCHILLINGBRÜCKE		1
	ANDREASSTR.		3
	ANDREASSTR. / BLUMENSTR.		1
	ANDREASSTR. / HOLZMARKTSTR. / STRALAUER PLATZ / AN DER SCHILLINGBRÜCKE		7
	ANDREASSTR. / KARL-MARX-ALLEE / LEBUSER STR.		9
	ANDREASSTR. / LANGE STR.		2
	ANDREASSTR. / SINGERSTR.		1
	AUERSTR.		2
	AUERSTR. / STRAÙMANNSTR. / RICHARD-SORGE-STR.		2
	BAHRFELDTSTR.		1
	BÄNSCHSTR. / PETTENKOFERSTR.		1
	BERSARINPLATZ / PETERSBURGER STR.		2
	BERSARINPLATZ / RIGAER STR.		4
	BERSARINPLATZ / WEIDENWEG		5
	BOXHAGENER STR.		19
	BOXHAGENER STR. / GABRIEL-MAX-STR. / KREUTZIGERSTR.		1
	BOXHAGENER STR. / HOLTEISTR.		3
	BOXHAGENER STR. / KROSSENER STR.		1
	BOXHAGENER STR. / LENBACHSTR. / WÜHLISCHSTR.		1
	BOXHAGENER STR. / NEUE BAHNHOFSTR.		2
	BOXHAGENER STR. / NIEDERBARNIMSTR. / SIMON-DACH-STR.		5
	BOXHAGENER STR. / WARSCHAUER STR.		1
	BÜSCHINGSTR.		1
	COLBESTR. / SCHARNWEBERSTR.		1
	DANNECKERSTR. / STRALAUER ALLEE		1
	DANZIGER STR. / LANDSBERGER ALLEE / PETERSBURGER STR.		5
	DIESTELMEYERSTR. / FRIEDENSTR. / KOPPENSTR.		1
	DORA-BENJAMIN-PARK / ALT-STRALAU		1
	DÖRINGSTR.		1
	EBERTYSTR.		1
	EBERTYSTR. / CONRAD-BLENKLE-STR. / LANDSBERGER ALLEE		3
	EBERTYSTR. / ELDNAER STR. / MÜHSAMSTR. / THAERSTR.		1
	EBERTYSTR. / HEIDENFELDSTR.		2
	EBERTYSTR. / MATTERNSTR.		1
	ECKERTSTR. / WEIDENWEG		1
	EHRENBERGSTR.		1
ELDNAER STR.		3	
ELSENBRÜCKE (SPREE)		3	
ELSENSTR. / ALT-STRALAU / MARKGRAFENDAMM / STRALAUER ALLEE		4	



**Unfallörtlichkeiten von Radfahrerverkehrsunfällen  
im Bezirk Friedrichshain - Kreuzberg**

Bezirk (alt)	Ort	2020	Anzahl VU
FH	ELSENSTR. / ELSENBRÜCKE (SPREE)		1
	ERNST-ZINNA-WEG / LANDSBERGER ALLEE		2
	FINOWSTR. / FRANKFURTER ALLEE		1
	FRANKFURTER ALLEE		6
	FRANKFURTER ALLEE / JESSNERSTR. / PETTENKOFERSTR.		3
	FRANKFURTER ALLEE / JUNGSTR. / VOIGTSTR.		7
	FRANKFURTER ALLEE / KINZIGSTR.		3
	FRANKFURTER ALLEE / MAINZER STR.		1
	FRANKFURTER ALLEE / NIEDERBARNIMSTR. / PROSKAUER STR.		6
	FRANKFURTER ALLEE / SAMARITERSTR.		1
	FRANKFURTER TOR / FRANKFURTER TOR		20
	FRANZ-MEHRING-PLATZ / RÜDERSDORFER STR.		1
	FREDERSDORFER STR. / RÜDERSDORFER STR.		3
	FRIEDENSTR.		1
	FRIEDENSTR. / FRIEDRICHSBERGER STR.		1
	FRIEDENSTR. / PLATZ DER VEREINTEN NATIONEN		2
	FRIEDENSTR. / PLATZ DER VEREINTEN NATIONEN / LANDSBERGER ALLEE		4
	FRIEDENSTR. / STRAÙE DER PARISER KOMMUNE / PALISADENSTR. / WEIDENWEG		6
	FRIEDRICHSBERGER STR.		1
	FRITZ-RIEDEL-STR. / HAUSBURGSTR. / LANDSBERGER ALLEE		4
	GABRIEL-MAX-STR. / GRÜNBERGER STR.		1
	GÄRTNERSTR.		2
	GÄRTNERSTR. / KROSSENER STR.		1
	GÄRTNERSTR. / WÜHLISCHSTR.		2
	GRÜNBERGER STR.		1
	GRÜNBERGER STR. / KADINER STR.		2
	GRÜNBERGER STR. / SIMON-DACH-STR.		1
	GRÜNBERGER STR. / WARSCHAUER STR.		3
	GRYPHIUSSTR. / SONNTAGSTR. / WÜHLISCHSTR.		2
	GUBENER STR. / WARSCHAUER STR.		1
	GÜRTELSTR.		3
	GÜRTELSTR. / NEUE BAHNHOFSTR. / WESERSTR.		2
	GÜRTELSTR. / SCHARNWEBERSTR.		3
	GÜRTELSTR. / WIESENWEG		1
	HAUPTSTR.		1
	HAUSBURGSTR.		1
	HAUSBURGSTR. / KOCHHANNSTR.		1
	HELMERDINGSTR.		1
	HELMERDINGSTR. / HOLTEISTR. / SIMPLONSTR.		1
	HELSINGFORSER PLATZ / MARCHLEWSKISTR.		1
	HELSINGFORSER PLATZ / MARCHLEWSKISTR. / REVALER STR.		1
	HERMANN-BLANKENSTEIN-STR. / ELDENAER STR. / PETTENKOFERSTR. / VOIGTSTR.		2
	HILDEGARD-JADAMOWITZ-STR. / MARCHLEWSKISTR. / WEBERWIESE		1
	HOLTEISTR.		1
	HOLTEISTR. / WEICHSELSTR. / WESERSTR.		1
	HOLZMARKTSTR.		1
	JESSNERSTR.		1
	KARL-MARX-ALLEE		18
	KARL-MARX-ALLEE / KOPPENSTR.		4
	KINZIGSTR. / SCHARNWEBERSTR.		1
	KOCHHANNSTR.		1
	KOCHHANNSTR. / PETERSBURGER STR.		1
	KOPERNIKUSSTR.		3
	KOPERNIKUSSTR. / LIBAUER STR.		1
	KOPERNIKUSSTR. / SIMON-DACH-STR. / WÜHLISCHSTR.		1
	KOPERNIKUSSTR. / WARSCHAUER STR.		9
	KOPPENSTR. / SINGERSTR.		1

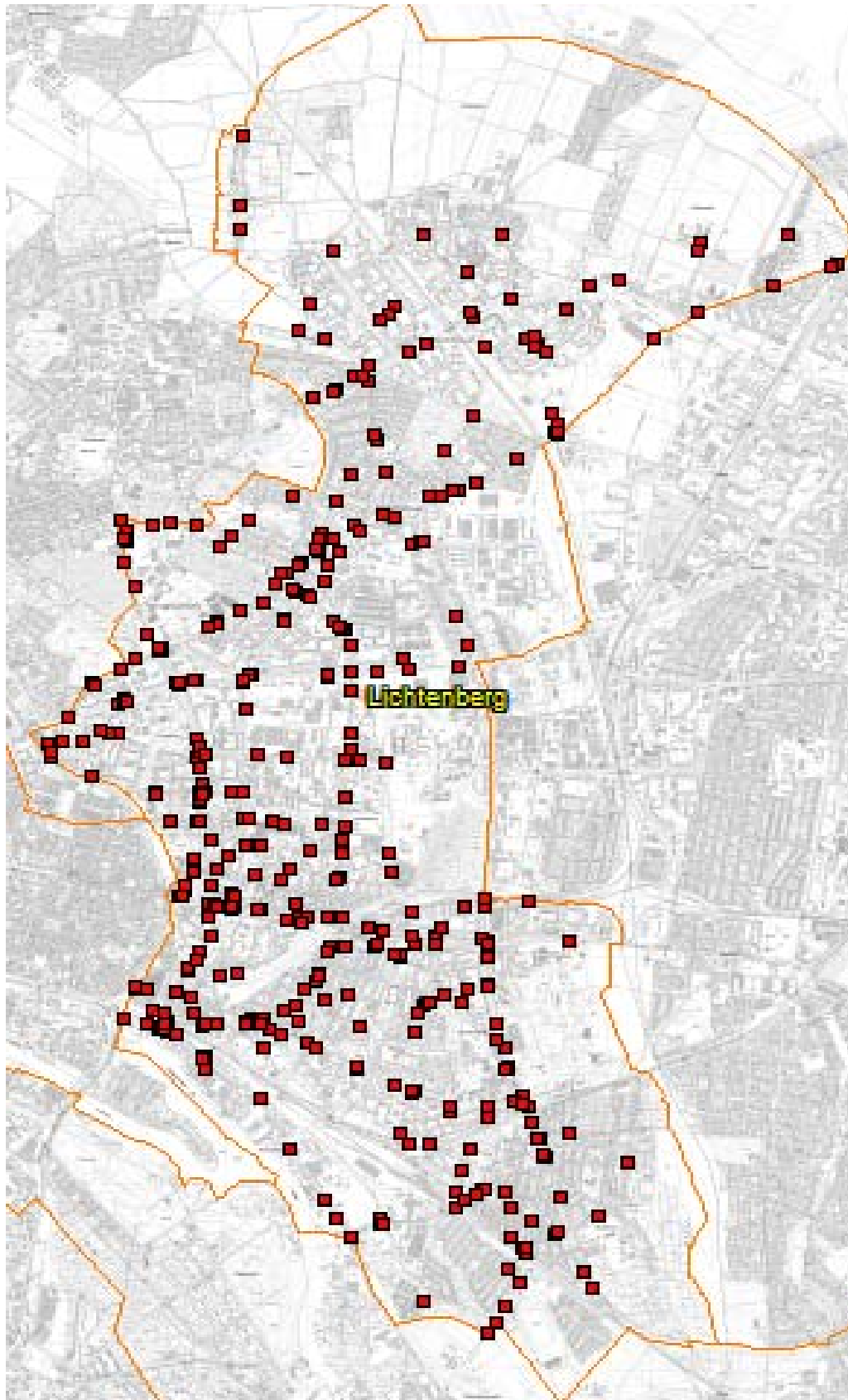
**Unfallörtlichkeiten von Radfahrerverkehrsunfällen  
im Bezirk Friedrichshain - Kreuzberg**

Bezirk (alt)	Ort	2020	Anzahl VU
FH	KRAUTSTR. / SINGERSTR.		1
	KYNASTSTR.		1
	LANDSBERGER ALLEE		3
	LANGENBECKSTR. / LANDSBERGER ALLEE		1
	LANGENBECKSTR. / VIRCHOWSTR.		1
	LICHTENBERGER STR. / NEUE BLUMENSTR.		1
	LICHTENBERGER STR. / NEUE WEBERSTR. / WEYDEMEYERSTR.		1
	LICHTENBERGER STR. / PALISADENSTR. / WEYDEMEYERSTR. / PLATZ DER VEREINTEN NATION		4
	LICHTENBERGER STR. / SINGERSTR.		4
	LICHTENBERGER STR. / STRAUSBERGER PLATZ		4
	MAINZER STR.		1
	MAINZER STR. / SCHARNWEBERSTR.		1
	MARCHLEWSKISTR. / FREDERSDORFER STR.		1
	MARCHLEWSKISTR. / TORELLSTR. / RÜDERSDORFER STR.		1
	MARCHLEWSKISTR. / WARSCHAUER STR. / WARSCHAUER BRÜCKE		3
	MARKGRAFENDAMM		2
	MARKGRAFENDAMM / PERSIUSSTR.		1
	MÜGGELSTR. / WESERSTR.		1
	MÜHLENSTR.		4
	MÜHLENSTR. / STRALAUER ALLEE / WARSCHAUER STR. / AM OBERBAUM		12
	MÜHSAMSTR. / PETERSBURGER STR.		2
	NAGLERSTR. / STRALAUER ALLEE		1
	NEUE BAHNHOFSTR.		1
	NIEDERBARNIMSTR.		1
	ODERSTR. / WEICHSELSTR.		1
	OTTO-BRAUN-STR.		1
	OTTO-BRAUN-STR. / MENDELSSOHNSTR.		1
	PALISADENSTR.		1
	PARKWEGBRÜCKE		1
	PETERSBURGER STR.		5
	PLATZ DER VEREINTEN NATIONEN		3
	PLATZ DER VEREINTEN NATIONEN / PLATZ DER VEREINTEN NATIONEN		4
	PROSKAUER STR.		4
	REVALER STR.		3
	REVALER STR. / MODERSOHNSTR.		5
	REVALER STR. / WARSCHAUER STR.		7
	RICHARD-SORGE-STR.		1
	RICHARD-SORGE-STR. / LANDSBERGER ALLEE		2
	RICHARD-SORGE-STR. / WEIDENWEG		1
	RIGAER STR.		2
	RIGAER STR. / SAMARITERSTR.		2
	RÜDERSDORFER STR.		2
	SAMARITERSTR. / SCHREINERSTR.		1
	SCHARNWEBERSTR.		1
	SCHARNWEBERSTR. / WEICHSELSTR.		3
	SILVIO-MEIER-STR. / FRANKFURTER ALLEE		1
	SIMPLONSTR.		1
	SINGERSTR.		2
	SONNTAGSTR.		2
	STRALAUER ALLEE		2
	STRALAUER ALLEE / MODERSOHNSTR.		1
	STRALAUER ALLEE / WARSCHAUER PLATZ		1
	STRALAUER PLATZ		3
	STRASSE DER PARISER KOMMUNE		2
	STRASSE DER PARISER KOMMUNE / HILDEGARD-JADAMOWITZ-STR.		2
	STRASSE DER PARISER KOMMUNE / KARL-MARX-ALLEE		11
	STRASSE DER PARISER KOMMUNE / RÜDERSDORFER STR.		2

**Unfallörtlichkeiten von Radfahrerverkehrsunfällen  
im Bezirk Friedrichshain - Kreuzberg**

<b>Bezirk (alt)</b>	<b>Ort</b>	<b>2020</b>	<b>Anzahl VU</b>
FH	STRAÙE DER PARISER KOMMUNE / WRIEZENER KARREE		1
	THAERSTR.		1
	TORELLSTR.		1
	VIRCHOWSTR. / LANDSBERGER ALLEE		1
	VOIGTSTR.		1
	WARSCHAUER BRÜCKE		1
	WARSCHAUER STR.		21
	WEDEKINDSTR. / RÜDERSDORFER STR.		4
	WEICHELSTR.		2
	WEIDENWEG		2
	WEYDEMEYERSTR. / PLATZ DER VEREINTEN NATIONEN		1
	WÜHLISCHSTR.		4
Verkehrsunfälle im Bezirk FH			444
Gesamtergebnis			1075

## Verkehrsunfälle 2020 mit Beteiligung von Radfahrern im Bezirk Lichtenberg



**Unfallörtlichkeiten von Radfahrerverkehrsunfällen  
im Bezirk Lichtenberg**

Bezirk (alt)	Ort	2020	Anzahl VU
LB	ALFRED-KOWALKE-STR.		1
	ALFRED-KOWALKE-STR. / FRANZ-METT-STR.		1
	ALFREDSTR. / ROEDELIVUSPLATZ / SCHOTTSTR.		1
	ALT-FRIEDRICHSEFELDE		3
	AM CONTAINERBAHNHOF / MÖLLENDORFFSTR.		5
	AM TIERPARK		6
	AM TIERPARK / ALFRED-KOWALKE-STR.		2
	AM TIERPARK / FRANZ-METT-STR.		1
	AM TIERPARK / KÖPITZER STR.		1
	AM TIERPARK / RHINSTR. / ALT-FRIEDRICHSEFELDE		2
	AM TIERPARK / SEWANSTR.		2
	AM WASSERWERK / LANDSBERGER ALLEE		7
	AN DER BUCHT / CLARA-GRUNWALD-STR.		1
	ARTHUR-WEISBRODT-STR.		1
	ATZPODIENSTR.		1
	BIETZKESTR. / MARIE-CURIE-ALLEE		1
	BLOCKDAMMBRÜCKE		1
	BLOCKDAMMWEG / HÖNOWER WIESENWEG		3
	BORNITZSTR.		3
	BORNITZSTR. / RUSCHESTR.		4
	BORNITZSTR. / SIEGFRIEDSTR.		1
	BOXHAGENER STR. / HIRSCHBERGER STR. / KYNASTSTR. / MARKTSTR.		3
	BUCHBERGER STR.		2
	BUCHBERGER STR. / FRANKFURTER ALLEE		1
	BUGGENHAGENSTR. / ERICH-KUTTNER-STR.		1
	DOLGENSEESTR. / DOLGENSEESTR.		1
	DOLGENSEESTR. / SEWANSTR.		2
	DÖNHOFSTR.		1
	DÖNHOFSTR. / SANGEALLEE / WALLENSTEINSTR.		1
	DÖNHOFSTR. / TRESKOWALLEE		4
	DOROTHEASTR. / GODESBERGER STR. / TRESKOWALLEE		1
	DOROTHEASTR. / LISZTSTR. / MARKSBURGSTR. / SANGEALLEE		2
	DOTTISTR.		1
	EBERHARDSTR. / SCHEFFELSTR.		1
	EHRENFELSTR.		1
	EHRlichSTR. / TRESKOWALLEE		1
	EINBECKER STR.		3
	EINBECKER STR. / MARIE-CURIE-ALLEE		2
	EINBECKER STR. / RUMMELSBURGER STR. / ALFRED-KOWALKE-STR. / ZACHERTSTR.		1
	EITELSTR.		2
	EMANUELSTR. / RUPPRECHTSTR.		1
	EMMA-IHRER-STR. / HAUPTSTR. / SCHLICHTALLEE		3
	EMMA-IHRER-STR. / VICKI-BAUM-STR.		1
	FERDINAND-SCHULTZE-STR. / LANDSBERGER ALLEE		1
	FISCHERSTR.		1
	FISCHERSTR. / SCHLICHTALLEE		1
	FRANKFURTER ALLEE		10
	FRANKFURTER ALLEE / GUDRUNSTR. / HAGENSTR.		1
	FRANKFURTER ALLEE / GÜRTELSTR. / MÖLLENDORFFSTR.		4
	FRANKFURTER ALLEE / MAGDALENENSTR.		6
	FRANKFURTER ALLEE / RATHAUSSTR.		1
	FRANKFURTER ALLEE / ROSENFELDER STR. / ALT-FRIEDRICHSEFELDE		2
	FRANKFURTER ALLEE / RUSCHESTR. / SCHULZE-BOYSEN-STR.		5
	FRANKFURTER ALLEE / SIEGFRIEDSTR.		1
	FRANZ-JACOB-STR. / KARL-LADE-STR.		1
	FRIEDENHORSTER STR. / SPLANEMANNSTR.		1
	GENSINGER STR. / ALT-FRIEDRICHSEFELDE		1

**Unfallörtlichkeiten von Radfahrerverkehrsunfällen  
im Bezirk Lichtenberg**

Bezirk (alt)	Ort	2020	Anzahl VU
LB	GEUSENSTR. / TÜRRSCHMIDTSTR.		1
	GISELSTR.		1
	GISELSTR. / LÜCKSTR.		1
	GOTLINDESTR.		3
	GOTLINDESTR. / RUSCHESTR.		1
	GREGOROVIVUSWEG / TRESKOWALLEE		1
	HAUPTSTR.		3
	HAUPTSTR. / KARLSHORSTER STR.		6
	HAUPTSTR. / KYNASTSTR.		1
	HAUPTSTR. / SAGANER STR.		1
	HEGEMEISTERWEG / OSKARSTR.		1
	HEINRICH-DATHE-PLATZ		1
	HENTIGSTR.		1
	HENTIGSTR. / MARKSBURGSTR.		1
	HERZBERGSTR.		5
	HERZBERGSTR. / SIEGFRIEDSTR.		1
	HERZBERGSTR. / WEIßENSEER WEG / MÖLLENDORFFSTR.		2
	HIRSCHBERGER STR.		1
	HOHENSCHÖNHAUSER STR.		4
	HÖNOWER STR. / WALDOWALLEE / TRESKOWALLEE		2
	HÖNOWER WEG / MELLEENSEESTR.		2
	ILSESTR.		2
	ILSESTR. / WALLENSTEINSTR.		1
	IRENENSTR. / WÖNNICHSTR.		1
	JOSEF-ORLOPP-STR.		1
	JOSEF-ORLOPP-STR. / RUSCHESTR. / VULKANSTR.		1
	JOSEF-ORLOPP-STR. / SIEGFRIEDSTR.		1
	JOSEF-ORLOPP-STR. / STORKOWER STR. / MÖLLENDORFFSTR.		4
	JUDITH-AUER-STR. / FRANZ-JACOB-STR. / LANDSBERGER ALLEE		4
	KARL-LADE-STR.		2
	KARL-LADE-STR. / LANDSBERGER ALLEE		1
	KARLSHORSTER STR. / MARKTSTR. / PFARRSTR. / TÜRRSCHMIDTSTR.		1
	KARLSHORSTER STR. / NÖLDNERSTR.		3
	KASKELSTR. / PFARRSTR.		1
	KASKELSTR. / SPITTASTR.		1
	KÖNIGSWINTERSTR. / RHEINSTEINSTR.		2
	KÖPENICKER CHAUSSEE		4
	KRIEMHILDSTR.		1
	KUNZEWEG		1
	LANDSBERGER ALLEE		7
	LANDSBERGER ALLEE / WEIßENSEER WEG		5
	LINCOLNSTR. / RUMMELSBURGER STR.		1
	LOEPERPLATZ / SCHEFFELSTR. / MÖLLENDORFFSTR.		1
	LORELEYSTR. / RHEINGOLDSTR.		1
	LÜCKSTR.		3
	LÜCKSTR. / NÖLDNERPLATZ / NÖLDNERSTR.		3
	LÜCKSTR. / RUMMELSBURGER STR. / SEWANSTR. (ENDE)		1
	MARKSBURGSTR. / WALDOWALLEE		1
	MARKTSTR. / SCHREIBERHAUER STR.		1
	MARZAHNER CHAUSSEE / KGA SEDDINER STR. / GENSINGER STR.		1
	MAX-BRUNNOW-STR. / STORKOWER STR.		1
	MELLEENSEESTR. / SEWANSTR.		3
	MÖLLENDORFFSTR.		7
	NÖLDNERSTR.		2
	NÖLDNERSTR. / STADTHAUSSTR.		1
	NORMANNENSTR.		1
	NORMANNENSTR. / RUDOLF-REUSCH-STR.		1

**Unfallörtlichkeiten von Radfahrerverkehrsunfällen  
im Bezirk Lichtenberg**

<b>Bezirk (alt)</b>	<b>Ort</b>	<b>2020</b>	<b>Anzahl VU</b>
LB	PARKAUE / AM STADTPARK		1
	PAUL-GESCHE-STR.		1
	PFARRSTR. / WIESENWEG / SCHULZE-BOYSEN-STR.		2
	RATHAUSSTR. / RUDOLF-REUSCH-STR.		1
	RHEINSTEINSTR.		1
	RHINSTR.		1
	RHINSTR. / SEDDINER STR.		1
	RIASTR. / SANGEALLEE		1
	RIBBECKER STR. / RUMMELSBURGER STR. / VOLKRADSTR.		2
	ROBERT-SIEWERT-STR.		1
	ROBERT-UHRIG-STR.		1
	ROBERT-UHRIG-STR. / ALT-FRIEDRICHSFELDE		1
	RÖMERWEG / TRESKOWALLEE		3
	ROSENFELDER RING		3
	RÜDIGERSTR. / SCHOTTSTR.		1
	RÜDIGERSTR. / SIEGFRIEDSTR.		1
	RUMMELSBURGER STR.		1
	RUMMELSBURGER STR. / ROBERT-UHRIG-STR.		2
	RUSCHESTR.		2
	RUTNIKSTR.		1
	SCHEFFELSTR.		1
	SCHULZE-BOYSEN-STR.		3
	SCHWARZMEERSTR.		1
	SEWANSTR.		1
	SEWANSTR. / ERIESEERING		1
	SEWANSTR. / MICHIGANSEESTR.		2
	SEWANSTR. / ONTARIOSEESTR.		1
	SIEGFRIEDSTR.		7
	SIEGFRIEDSTR. / LIEBENWALDER STR. / LANDSBERGER ALLEE		1
	SOPHIENSTR. / WEITLINGSTR.		1
	STOLZENFELSSSTR. / TRESKOWALLEE		4
	STORKOWER STR.		1
	STORKOWER STR. / FRANZ-JACOB-STR. / FGB STORKOWER STR.		1
	STORKOWER STR. / PAUL-JUNIUS-STR.		3
	STORKOWER STR. / THAERSTRABENBRÜCKE		3
	TRESKOWALLEE		4
	VOLKRADSTR. / SEWANSTR.		1
	VULKANSTR.		1
	VULKANSTR. / LANDSBERGER ALLEE		5
	WEIßENSEER WEG		3
	WEITLINGSTR.		5
	WILDENSTEINER STR.		1
	WILHELM-GUDDORF-STR. / SCHULZE-BOYSEN-STR.		1
	WÖNNICHSTR.		1
	ZWIESELER STR.		1
<b>Verkehrsunfälle im Bezirk LB</b>			<b>315</b>
HS	AHRENSFELDER CHAUSSEE		2
	AHRENSHOOPER STR.		2
	AHRENSHOOPER STR. / AHRENSHOOPER STR.		1
	AM GEHRENSEE / AHRENSFELDER CHAUSSEE		1
	BAHNHOFSTR.		1
	BAHNHOFSTR. / KONRAD-WOLF-STR.		1
	BIESENBROWER STR. / VINCENT-VAN-GOGH-STR.		1
	BIESTERFELDER STR. / MALCHOWER WEG / STRAÙE 142		2
	BORNER STR. / DARBER STR.		1
	BUNDESSTR. 2 / BLANKENBURGER PFLASTERWEG / DORFSTR.		2
	CHOPINSTR. / HANSASTR. / INDIRA-GANDHI-STR.		1

**Unfallörtlichkeiten von Radfahrerverkehrsunfällen  
im Bezirk Lichtenberg**

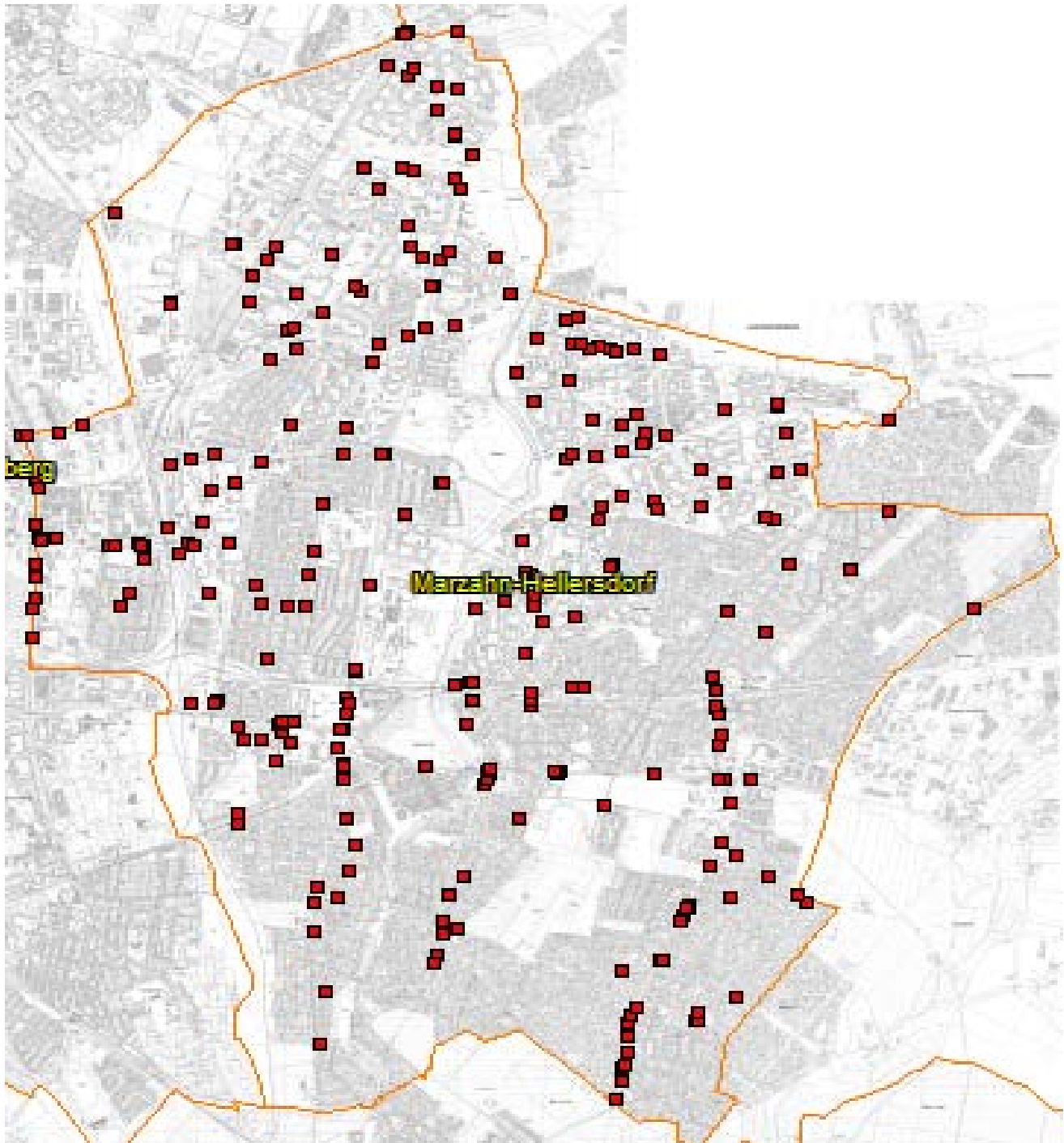
Bezirk (alt)	Ort	2020	Anzahl VU
HS	DARßER STR.		1
	DEGNERSTR.		2
	DEGNERSTR. / OBERSEESTR.		1
	DEGNERSTR. / SUERMONDTSTR.		1
	DEGNERSTR. / WALDOWSTR.		1
	DEMMINER STR.		1
	DORFSTR.		5
	EGON-ERWIN-KISCH-STR.		1
	ELSASTR.		1
	FALKENBERGER CHAUSSEE		2
	FALKENBERGER CHAUSSEE / EGON-ERWIN-KISCH-STR. / PABLO-PICASSO-STR.		1
	FALKENBERGER CHAUSSEE / HANSASTR. / MALCHOWER WEG / DARßER STR.		1
	FALKENBERGER CHAUSSEE / PRENDENER STR. / VINCENT-VAN-GOGH-STR.		1
	FALKENBERGER CHAUSSEE / WUSTROWER STR.		1
	FERDINAND-SCHULTZE-STR. / GÄRTNERSTR. / HECKELBERGER RING		1
	GÄRTNERSTR. / GROBE-LEEGER-STR.		1
	GÄRTNERSTR. / MARZAHNER STR. / RHINSTR.		2
	GEHRENSEESTR.		6
	GEHRENSEESTR. / ANNA-EBERMANN-STR.		1
	GEHRENSEESTR. / GOTTFRIEDSTR. / LUKASSTR.		3
	GEHRENSEESTR. / WARTENBERGER STR.		1
	GEHRENSEESTR. / WOLLENBERGER STR.		2
	GENSLERSTR. / WERNEUCHENER STR. / LIEBENWALDER STR.		2
	GROBE-LEEGER-STR.		4
	GROBE-LEEGER-STR. / WERNEUCHENER STR.		2
	HANSASTR.		3
	HANSASTR. / NEUZELLER WEG		2
	HANSASTR. / ORANKEWEG		1
	HAUPTSTR.		2
	HAUSVATERWEG		2
	HEILIGENSTADTER STR. / LIEBENWALDER STR.		1
	HELDBURGER STR.		1
	INDIRA-GANDHI-STR.		4
	KONRAD-WOLF-STR.		3
	KONRAD-WOLF-STR. / FREIENWALDER STR. / ORANKESTR.		2
	KONRAD-WOLF-STR. / GÄRTNERSTR.		1
	KONRAD-WOLF-STR. / HOHENSCHÖNHAUSER STR. / WEIßENSEER WEG		6
	KONRAD-WOLF-STR. / ROEDERNSTR. / WRIEZENER STR.		1
	KONRAD-WOLF-STR. / SANDINOSTR.		2
	KONRAD-WOLF-STR. / WALDOWSTR.		2
	KONRAD-WOLF-STR. / WERNEUCHENER STR.		1
	KÜSTRINER STR. / WERNEUCHENER STR.		2
	MALCHOWER WEG		1
	MALCHOWER WEG / PRIVATSTR. 1		1
	MALCHOWER WEG / PRIVATSTR. 8		1
	MARIE-ELISABETH-VON-HUMBOLDT-STR.		1
	MARIE-ELISABETH-VON-HUMBOLDT-STR. / AHRENSFELDER CHAUSSEE		1
	NORDRING / HOHENSCHÖNHAUSER STR.		8
	OBERSEESTR. / ORANKESTR.		1
	OBERSEESTR. / WALDOWSTR.		1
	ORANKEWEG		2
	PABLO-PICASSO-STR.		3
	PLAUENER STR. / RHINSTR.		1
	RANDOWSTR.		1
	RANDOWSTR. / VINCENT-VAN-GOGH-STR.		1
	RANDOWSTR. / WELSESTR.		1
	REICHENBERGER STR.		1



**Unfallörtlichkeiten von Radfahrerverkehrsunfällen  
im Bezirk Lichtenberg**

<b>Bezirk (alt)</b>	<b>Ort</b>	<b>2020</b>	<b>Anzahl VU</b>
HS	RHINSTR.		1
	RIBNITZER STR.		1
	ROEDERNSTR.		2
	SCHÖNEICHER STR.		1
	WARNEMÜNDER STR. / ROSTOCKER STR.		1
	WARTENBERGER STR.		1
	WARTENBERGER STR. / ANNA-EBERMANN-STR.		1
	WEIßENSEER WEG		1
	WELSESTR.		2
	WERNEUCHENER STR.		2
	ZINGSTER STR.		1
Verkehrsunfälle im Bezirk HS			135
Gesamtergebnis			450

## Verkehrsunfälle 2020 mit Beteiligung von Radfahrern im Bezirk Marzahn - Hellersdorf



**Unfallörtlichkeiten von Radfahrerverkehrsunfällen  
im Bezirk Marzahn - Hellersdorf**

Bezirk (alt)	Ort	2020	Anzahl VU
HD	AHORNALLEE / HULTSCHINER DAMM		1
	AKAZIENALLEE / HULTSCHINER DAMM		1
	ALICE-SALOMON-PLATZ / KURT-WEILL-GASSE / PETER-WEISS-GASSE / NELLY-SACHS-STR. /		1
	ALTE HELLERSDORFER STR.		2
	ALTE HELLERSDORFER STR. / ZOSENER STR.		1
	ALTENTREPTOWER STR.		1
	ALT-HELLERSDORF		1
	ALT-KAULSDORF		2
	ALT-KAULSDORF / CHEMNITZER STR. / DORFSTR.		2
	ALT-KAULSDORF / MYSLOWITZER STR.		4
	ALT-MAHLSDORF		2
	ALT-MAHLSDORF / GIELSDORFER STR.		1
	ALT-MAHLSDORF / HÖNOWER STR. / HULTSCHINER DAMM		1
	AM NIEDERFELD / EISWEG / ELSENSTR. / KRESSENWEG		1
	AM ROSENHAG / HÖNOWER STR.		1
	BADENER STR. / WICKENWEG		1
	BAUSDORFSTR.		1
	BAUSDORFSTR. / STÖWESTR.		1
	BRIESENER WEG / SUDERMANNSTR.		1
	BRODAUER STR. / MÄDEWALDER WEG		1
	CAROLA-NEHER-STR. / MAXIE-WANDER-STR.		1
	CECILIJENSTR.		1
	CHEMNITZER STR.		6
	CHEMNITZER STR. / GERDASTR.		1
	CHEMNITZER STR. / HEERSTR.		1
	CHEMNITZER STR. / ULMENSTR.		1
	CLARA-ZETKIN-WEG / TETEROWER RING		1
	COTTBUSSE PLATZ		1
	DAHLWITZER STR.		1
	DÖBELNER STR.		1
	DÖBELNER STR. / LEISNIGER STR.		1
	DORFSTR. / ZERNSDORFER STR.		1
	EBERESCHENALLEE / HULTSCHINER DAMM (ENDE)		1
	EHM-WELK-STR.		1
	EISENACHER STR.		1
	ERICH-BARON-WEG / HULTSCHINER DAMM		1
	FRITZ-REUTER-STR. / HÖNOWER STR.		1
	GOTHAER STR. / NEURUPPNER STR. / ALTE HELLERSDORFER STR.		1
	GREIFSWALDER STR. / LÜBECKER STR.		1
	GRUNOWSTR. / HULTSCHINER DAMM		1
	GÜLZOWER STR.		1
	GUTENBERGSTR. / HEINRICH-GRÜBER-STR.		1
	GUTHMANNPLATZ / KIELER STR. / MARDERWEG / WACHOLDERHEIDE		1
	HEERSTR.		1
	HELLERSDORFER STR.		2
	HELLERSDORFER STR. / CECILIJENSTR.		1
	HELLERSDORFER STR. / FELDBERGER RING / NEUE GROTTKAUER STR. / GROTTKAUER BRÜCKE		1
	HELLERSDORFER STR. / HELLERSDORFER STR.		1
	HELLERSDORFER STR. / KASTANIENALLEE / FGB KASTANIENALLEE		1
	HÖNOWER STR.		2
	HÖNOWER STR. / TRESKOWSTR.		2
	HÖNOWER STR. / WODANSTR.		1
	HULTSCHINER DAMM		5
	HULTSCHINER DAMM / KASTANIENALLEE / SEESTR.		1
	HULTSCHINER DAMM / MANNHEIMER STR. / PAUL-WEGENER-STR.		3
	HULTSCHINER DAMM / NEUDAMMER STR.		1
	HULTSCHINER DAMM / RAHNSDORFER STR.		1

**Unfallörtlichkeiten von Radfahrerverkehrsunfällen  
im Bezirk Marzahn - Hellersdorf**

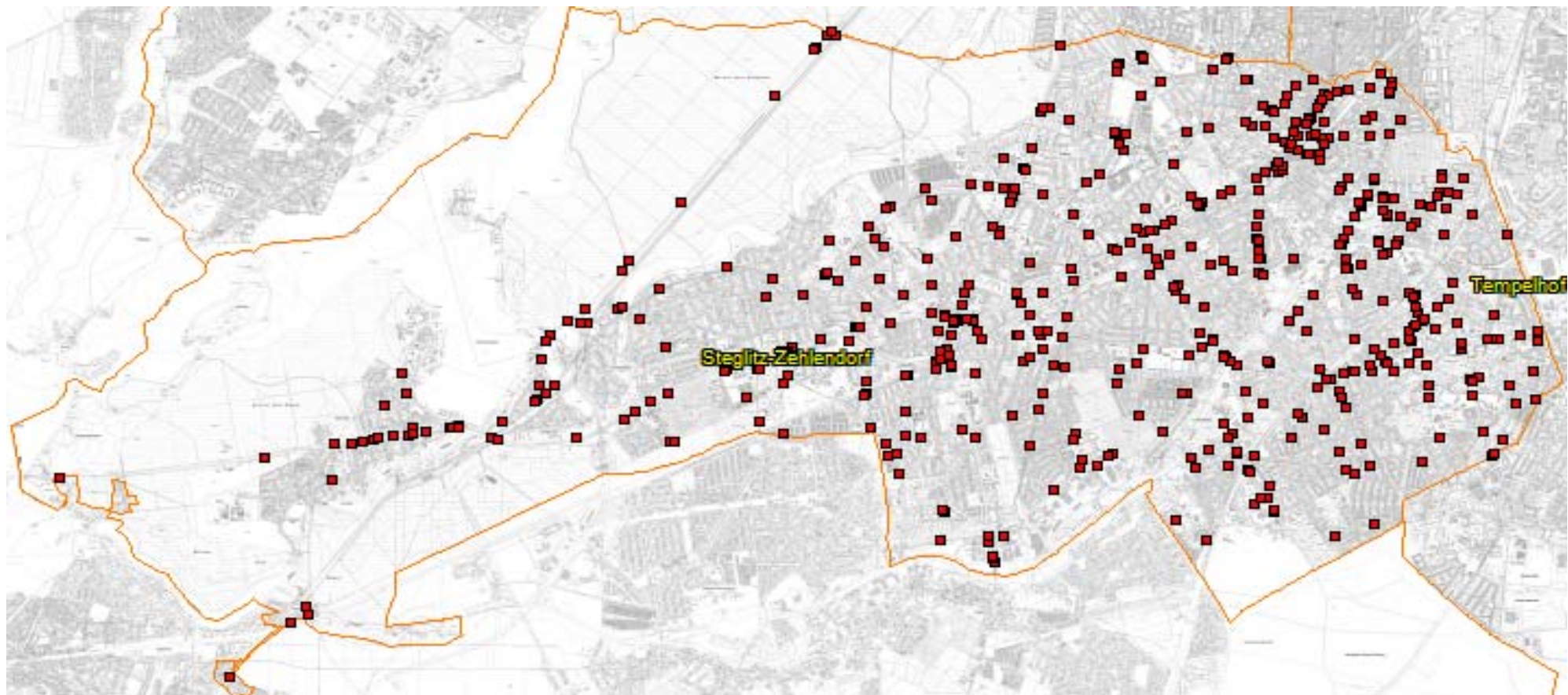
Bezirk (alt)	Ort	2020	Anzahl VU
HD	HULTSCHINER DAMM / ROEDERNSTR.		1
	HULTSCHINER DAMM / ROTDORNALLEE		1
	HULTSCHINER DAMM / RUHLSDORFER STR.		3
	HULTSCHINER DAMM / WILLESTR.		1
	ISELBERGSTR. / UCKERMARKSTR.		2
	JACQUES-OFFENBACH-PLATZ / GIESESTR. / HÖNOWER STR. / RIDBACHER STR.		1
	JÄNSCHWALDER STR. / LOUIS-LEWIN-STR.		1
	JANUSZ-KORCZAK-STR. / COTTBUSSE STR.		1
	JANUSZ-KORCZAK-STR. / HELLERSDORFER STR.		1
	KASTANIENALLEE / SENFTENBERGER STR.		1
	KLINGENTHALER STR.		1
	KYRITZER STR.		1
	LASSALLESTR. / MIELTSCHINER STR.		1
	LEDEBOURSTR. / WOLFSBERGER STR.		1
	LEHNITZSTR.		1
	LEHNITZSTR. / PAUL-WEGENER-STR.		1
	LILY-BRAUN-STR. / LILY-BRAUN-STR.		1
	LOUIS-LEWIN-STR. / ADELE-SANDROCK-STR.		1
	LUDWIGSFELDER STR.		1
	LUDWIGSLUSTER STR. / GÜLZOWER STR. / ALTENTREPTOWER STR.		2
	LUDWIGSLUSTER STR. / HELLERSDORFER STR.		1
	LUDWIGSLUSTER STR. / LUDWIGSLUSTER STR.		1
	MÄDEWALDER WEG / HEINRICH-GRÜBER-STR.		2
	MÄDEWALDER WEG / MÄDEWALDER WEG		2
	MAHLSDORFER STR. / BÖHLENER STR.		1
	MASCHA-KALÉKO-PARK / SCHÖNEWALDER STR. / ADELE-SANDROCK-STR.		1
	MAXIE-WANDER-STR.		1
	MELANCHTHONSTR. / SUDERMANNSTR.		1
	MIROWER STR.		1
	MIROWER STR. / RÜSTERNALLEE		2
	MOSBACHER STR. / PENKUNER WEG		1
	MÜNSTERBERGER WEG		1
	NAUMBURGER RING		1
	NEUE GROTTKAUER STR. / MAXIE-WANDER-STR.		1
	NOSSENER STR.		1
	RAHNSDORFER STR.		2
	RAHNSDORFER STR. / WOLFSBERGER STR.		1
	RIESAER STR.		1
	RIESAER STR. / NOSSENER STR. / MARK-TWAIN-STR.		1
	SCHNEEBERGER STR.		1
	SENFENBERGER STR.		1
	SPREMBERGER STR.		1
	TANGERMÜNDER STR. / ZOSSENER STR. / STENDALER STR.		1
	TETEROWER RING		1
	TETEROWER RING / CECILIENSTR.		1
	TEUPITZER STR.		1
	WEIßENFELSER STR. / BÖHLENER STR. / LOUIS-LEWIN-STR.		2
	ZOSSENER STR.		4
	ZOSSENER STR. / MITTENWALDER STR.		1
	ZOSSENER STR. / ZOSSENER STR.		1
Verkehrsunfälle im Bezirk HD			140
MZ	AHRENSFELDER CHAUSSEE		1
	AHRENSFELDER CHAUSSEE / MÄRKISCHE ALLEE		3
	ALBERICHSTR. / ALFELDER STR. / DORNACHER STR.		1
	ALBERICHSTR. / DANKRATSTR.		1
	ALLEE DER KOSMONAUTEN		4
	ALLEE DER KOSMONAUTEN / ALLEE DER KOSMONAUTEN		5

**Unfallörtlichkeiten von Radfahrerkehrsunfällen  
im Bezirk Marzahn - Hellersdorf**

<b>Bezirk (alt)</b>	<b>Ort</b>	<b>2020</b>	<b>Anzahl VU</b>
MZ	ALLEE DER KOSMONAUTEN / BÄRENSTEINSTR. / HINTER DER MÜHLE		1
	ALLEE DER KOSMONAUTEN / MÄRKISCHE ALLEE		2
	ALT-BIESDORF		1
	ALT-BIESDORF / GRABENSPRUNG / OBERFELDSTR.		4
	ALT-BIESDORF / KÖPENICKER STR. / BLUMBERGER DAMM		3
	ALT-BIESDORF / MÄRKISCHE ALLEE		1
	ALTENTREPTOWER STR. / BLUMBERGER DAMM		4
	ALT-FRIEDRICHSFELDE		1
	AM BRODERSENGARTEN / ALT-BIESDORF		1
	AM GEWERBEPARK / BLUMBERGER DAMM		1
	ARNFRIEDSTR. / DUBICKSTR. / KÖPENICKER STR.		1
	ARNO-PHILIPPSTHAL-STR. / ELSA-LEDETSCH-WEG / WEIßENHÖHER STR.		1
	BEILSTEINER STR. / ALLEE DER KOSMONAUTEN		1
	BELZIGER RING		2
	BERUNER STR.		1
	BITTERFELDER STR.		1
	BLUMBERGER DAMM		3
	BOXBERGER STR. / SCHWARZE-PUMPE-WEG		2
	BRUNO-BAUM-STR. / MARZAHNER PROMENADE / LANDSBERGER ALLEE		2
	BUSCHINER STR. / OBERFELDSTR.		1
	DEBENZER STR.		1
	DINGELSTÄDTER STR. / THEMARER STR. / LANDSBERGER ALLEE		2
	DINGOLFINGER STR. / BLUMBERGER DAMM		1
	DORNACHER STR. / GLEIWITZER STR.		1
	ECKERMANNSTR. / ÖSELER STR.		1
	EICHHORSTER STR.		1
	EITELSTR. / KORNMANDELWEG / OBERFELDSTR.		1
	ELISABETHSTR.		1
	ELISABETHSTR. / BLUMBERGER DAMM		2
	FICHELBERGSTR.		1
	FLÄMINGSTR. / EICHHORSTER STR. / HAVEMANNSTR.		1
	FRANKENHOLZER WEG / SCHLOßPARK BIESDORF / BLUMBERGER DAMM		2
	FRANZ-STENZER-STR.		1
	GARTENSTR. / KÖPENICKER STR. / LINDENSTR.		2
	GLADAUER WEG / WEIßENHÖHER STR.		1
	GLAMBECKER RING / BLUMBERGER DAMM		1
	GRABENSPRUNG		2
	HABICHTSHORST / KÖPENICKER STR.		2
	HADUBRANDSTR. / KÖPENICKER STR.		1
	HAVEMANNSTR.		1
	HAVEMANNSTR. / MÄRKISCHE ALLEE		1
	HELENE-WEIGEL-PLATZ		1
	JAN-PETERSEN-STR.		1
	KEMBERGER STR.		1
	KEMBERGER STR. / WUHLETALSTR. / BLUMBERGER DAMM		1
	KIENBERGSTR.		1
	KÖPENICKER STR.		3
	KÖPENICKER STR. / WEIßENHÖHER STR.		1
	KÖPENICKER STR. / WULKOWER STR.		1
	KRÖVER STR. / MARZAHNER CHAUSSEE		1
	LANDSBERGER ALLEE		2
	LANDSBERGER ALLEE / BLUMBERGER DAMM		1
	LANGHOFFSTR. / POELCHAISTR.		1
	LEA-GRUNDIG-STR.		1
	LEA-GRUNDIG-STR. / JAN-PETERSEN-STR.		1
	LÖTSCHBERGSTR.		1
	LUDWIG-RENN-STR. / STOLZENHAGENER STR. / RAOUL-WALLENBERG-STR.		1

<b>Bezirk (alt)</b>	<b>Ort</b>	<b>2020</b>	<b>Anzahl VU</b>
MZ	MARATSTR.		1
	MÄRKISCHE ALLEE		5
	MÄRKISCHE ALLEE / MÄRKISCHE ALLEE		2
	MÄRKISCHE ALLEE / RAOUL-WALLENBERG-STR.		1
	MARZAHNER CHAUSSEE		2
	MARZAHNER CHAUSSEE / ALLEE DER KOSMONAUTEN		3
	MARZAHNER PROMENADE		2
	MEERANER STR. / ALLEE DER KOSMONAUTEN		1
	MEHROWER ALLEE		1
	METTLACHER STR.		1
	METTLACHER STR. / SIEGMARSTR.		1
	MURTZANER RING		2
	MURTZANER RING / LANGHOFFSTR.		1
	OBERFELDSTR. / CECILIENSTR.		1
	OBERFELDSTR. / ÖSELER STR. / RAPSWEG		2
	OTTO-NAGEL-STR.		1
	OTTO-ROSENBERG-STR. / BITTERFELDER STR. / WOLFENER STR.		2
	PARSTEINER RING		1
	PRIGNITZSTR. / BIESDORFER PROMENADE		1
	PRÖTZELER RING / PRÖTZELER RING		1
	PYRAMIDENRING / ALTE RHINSTR.		1
	PYRAMIDENRING / LANDSBERGER ALLEE		1
	REBHUHNWEG / LANDSBERGER ALLEE		1
	RHINSTR.		9
	RHINSTR. / ALLEE DER KOSMONAUTEN		5
	RHINSTR. / LANDSBERGER ALLEE		2
	RHINSTR. / RHINSTR.		3
	RINGENWALDER STR. / LANDSBERGER ALLEE		2
	RUDOLF-LEONHARD-STR. / HOHNSAATENER STR. / BLUMBERGER DAMM		2
	SCHLEUSINGER STR.		1
	SCHORFHEIDESTR.		1
	SCHORFHEIDESTR. / KLANDORFER STR. / HOHENWALDER STR.		1
	SELLA-HASSE-STR.		1
	WEIßENHÖHER STR.		1
	WITTENBERGER STR.		1
	WUHLESTR. / CECILIENSTR.		1
	WUHLETALSTR.		2
	WUHLETALSTR. / WUHLETALSTR.		1
	ZÜHLSDORFER STR. / MÄRKISCHE ALLEE		1
Verkehrsunfälle im Bezirk MZ			164
Gesamtergebnis			304

### Verkehrsunfälle 2020 mit Beteiligung von Radfahrern im Bezirk Steglitz - Zehlendorf



**Unfallörtlichkeiten von Radfahrerkehrverhunsfällen  
im Bezirk Steglitz - Zehlendorf**

Bezirk (alt)	Ort	2020	Anzahl VU
ZD	ALSENSTR.		1
	ALTENSTEINSTR. / HABELSCHWERDTER ALLEE / LADENBERGSTR.		1
	ALTENSTEINSTR. / REICHENSTEINER WEG		1
	ALTENSTEINSTR. / SCHWENDENERSTR. / WILLDENOWSTR.		1
	AM BEELITZHOF / BADEWEG / KRONPRINZESSINNENWEG		1
	AM SCHLACHTENSEE		3
	AM SCHLACHTENSEE / ELVIRASTEIG / GOETHESTR.		1
	AM SCHLACHTENSEE / MARINESTEIG		1
	AM WALDFRIEDHOF / ARGENTINISCHE ALLEE / WALTRAUDSTR.		2
	AM WALDHAUS / KIRCHWEG / POTSDAMER CHAUSSEE		1
	AM WALDHAUS / KÖNIGSWEG		1
	ANHALTINERSTR. / MARTIN-BUBER-STR. / TELTOWER DAMM		1
	ARCHIVSTR.		1
	ARCHIVSTR. / BRÜMMERSTR. / KÖNIGIN-LUISE-STR. / KÖNIGIN-LUISE BRÜCKE		1
	ARCHIVSTR. / IM DOL / PODBIELSKIALLEE / SCHORLEMERALLEE		1
	ARGENTINISCHE ALLEE		4
	ARGENTINISCHE ALLEE / CLAYALLEE / SAARGEMÜNDER STR.		3
	ARGENTINISCHE ALLEE / FORSTSTR. / ERDMANN-GRAESER-WEG		1
	ARGENTINISCHE ALLEE / LINDENTHALER ALLEE / MEXIKOPLATZ		1
	ARGENTINISCHE ALLEE / MARSHALLSTR.		1
	ARGENTINISCHE ALLEE / RIEMEISTERSTR.		1
	ARGENTINISCHE ALLEE / TESCHENER WEG		2
	AUF DEM GRAT / CLAYALLEE		1
	BÄKESTR.		1
	BÄKESTR. / KÖNIGSWEG / MACHNOWER STR.		1
	BEERENSTR. / FORSTSTR.		1
	BEESKOWDAMM		1
	BEESKOWDAMM / KLEINMACHNOWER WEG / TELTOWER DAMM		1
	BENSCHALLEE		1
	BERGENGRUENSTR. / POTSDAMER CHAUSSEE		1
	BERLEPSCHSTR.		3
	BERLEPSCHSTR. / IDSTEINER STR.		1
	BERLEPSCHSTR. / MACHNOWER STR.		1
	BERLINER STR.		1
	BERLINER STR. / CLAYALLEE / POTSDAMER STR. / TELTOWER DAMM		5
	BERLINER STR. / SCHÜTZALLEE		1
	BERLINER STR. / SEEHOFSTR.		3
	BERLINER STR. / SUNDGAUER STR.		4
	BERNHARD-BEYER-STR.		1
	BISMARCKSTR. / GIMPELSTEIG / MACHNOWER STR.		2
	BISMARCKSTR. / KÖNIGSTR. / POTSDAMER CHAUSSEE		2
	BOLCHENER STR. / BRETTNACHER STR.		1
	BOLCHENER STR. / HAMPSTEADSTR. / SUNDGAUER STR.		1
	BORUSSENSTR. / SPANISCHE ALLEE / A 115 BAB AUTOBAHNZUBRINGER MAGDEBG/LEIPZ (AVUS		1
	BRÜMMERSTR. / FABECKSTR. / FABECKSTRABENBRÜCKE		1
	CHARLES-H.-KING-STR. / LISSABONALLEE		2
	CHAUSSEESTR. / KÖNIGSTR.		1
	CLAUERTSTR. / LINDENTHALER ALLEE		1
	CLAYALLEE		5
	CLAYALLEE / HÜTTENWEG		2
	CLAYALLEE / IM DOL		1
	CLAYALLEE / KÖNIGIN-LUISE-STR. / IM JAGEN		1
	CLAYALLEE / PÜCKLERSTR.		2
	CLAYALLEE / RIEMEISTERSTR. / WINFRIEDSTR.		1
	CLAYALLEE / SCHARFESTR.		1
	CLAYALLEE / SUNDGAUER STR.		2
	CONRADSTR. / KÖNIGSTR.		1



**Unfallörtlichkeiten von Radfahrerverkehrsunfällen  
im Bezirk Steglitz - Zehlendorf**

Bezirk (alt)	Ort	2020	Anzahl VU
ZD	CONRADSTR. / STRAÙE ZUM LÖWEN		1
	CURTIVSSTR. / DAHLEMER WEG		2
	DAHLEMER WEG		2
	DAHLEMER WEG / HOCHBAUMSTR.		1
	DAHLEMER WEG / SEEHOFSTR.		1
	DILLENBURGER STR. / SCHILDHORNSTR. / SÜDWESTKORSO / BREITENBACHPLATZ		2
	EBERSTEINWEG		1
	ELVIRASTEIG / MATTERHORNSTR.		1
	ENGLERALLEE / SCHORLEMERALLEE / SPILSTR.		1
	ERNST-RING-STR. / MATTERHORNSTR. / SPANISCHE ALLEE		1
	FABECKSTR.		1
	FABECKSTR. / KÖNIGIN-LUISE-STR.		1
	FISCHERHÜTTENSTR.		3
	FISCHERHÜTTENSTR. / POTSDAMER STR.		2
	FISCHERHÜTTENSTR. / QUERSTR.		1
	FÜRSTENSTR. / POTSDAMER STR.		3
	GROBER STERN / HÜTTENWEG / KÖNIGSWEG / KRONPRINZESSINNENWEG / TELTOWER WEG / A 1		2
	GUTZMANNSTR.		2
	HAMPSTEADSTR.		2
	HAMPSTEADSTR. / MACHNOWER STR. / TELTOWER DAMM		3
	HAMPSTEADSTR. / SEEHOFSTR. / SEEHOFSTRÄÙENBRÜCKE		1
	HARTMANNWEILERWEG		1
	HAVELCHAUSSEE		1
	HAVELCHAUSSEE / KRONPRINZESSINNENWEG		1
	HEGAUER WEG		1
	HEIMAT / LEO-BAECK-STR.		1
	HELLRIEGELSTR. / PECHÜLER PFAD / PODBIELSKIALLEE		1
	HERWARTHSTR.		1
	HOCHBAUMSTR. / MÜHLENSTR.		1
	HOHENTWIELSTEIG		1
	HOHENZOLLERNSTR. / KÖNIGSTR.		1
	HÜTTENWEG		1
	HÜTTENWEG / A 115 BAB AUTOBAHNZUBRINGER MAGDEBG/LEIPZ (AVUS) / 115 AS HÜTTENWEG		2
	ILSENSTEINWEG / POTSDAMER CHAUSSEE / SPANISCHE ALLEE / LISSABONALLEE		4
	IM DOL		1
	IM DOL / PACELLIALLEE		1
	IM SCHÖNOWER PARK / PRINZ-HANDJERY-STR.		1
	JÄNICKESTR.		1
	JÄNICKESTR. / WALDMÜLLERSTR.		1
	KARL-HOFER-STR.		1
	KIRCHSTR. / MARTIN-BUBER-STR.		1
	KIRCHSTR. / TELTOWER DAMM		1
	KLEINMACHNOWER WEG		1
	KOBLANCKSTR. / ZUM HECKESHORN / STRAÙE ZUM LÖWEN / AM LÖWENTOR		1
	KÖNIGIN-LUISE-STR.		1
	KÖNIGIN-LUISE-STR. / PETER-LENNÉ-STR.		1
	KÖNIGIN-LUISE-STR. / VOGELSSANG		1
	KÖNIGSTR.		13
	KÖNIGSTR. / MARTIN-BUBER-STR. / ONKEL-TOM-STR. / POTSDAMER STR.		2
	KÖNIGSWEG		2
	KRONPRINZESSINNENWEG		11
	KRONPRINZESSINNENWEG / ROSEMEYERWEG / SPANISCHE ALLEE / WANNSEEBADWEG		1
	KRONPRINZESSINNENWEG / SCABELLSTR.		1
	KRONPRINZESSINNENWEG / TILLMANNSWEG		1
	KROTTNAURERSTR.		1
	KURSTR. / POTSDAMER CHAUSSEE		1
	LINDENTHALER ALLEE		1

**Unfallörtlichkeiten von Radfahrerverkehrsunfällen  
im Bezirk Steglitz - Zehlendorf**

Bezirk (alt)	Ort	2020	Anzahl VU
ZD	LINDENTHALER ALLEE / LISSABONALLEE		1
	LINDENTHALER ALLEE / POTSDAMER CHAUSSEE		3
	LÖHLEINSTR.		1
	LÖHLEINSTR. / THIELALLEE / THIELALLEEBRÜCKE		1
	LUDWIGSFELDER STR.		1
	LUDWIGSFELDER STR. / NEURUPPNER STR. / ERNST-LEMMER-RING		1
	MACHNOWER STR.		3
	MÖRCHINGER STR.		2
	MÖRCHINGER STR. / SUNDGAUER STR.		1
	MÜHLENSTR.		1
	MÜHLENSTR. / SCHÖNOWER STR. / TELTOWER DAMM		3
	NEURUPPNER STR.		1
	NYMPHENUFER		1
	ONKEL-TOM-STR.		1
	ONKEL-TOM-STR. / SCHMARJESTR.		1
	PACELLIALLEE		2
	PARFORCEHEIDE / AM ROHRGARTEN		1
	PODBIELSKIALLEE		2
	POTSDAMER CHAUSSEE		4
	POTSDAMER CHAUSSEE / QUANTZSTR.		1
	POTSDAMER CHAUSSEE / STAHNSDORFER DAMM		1
	POTSDAMER CHAUSSEE / WOLZOGENSTR.		1
	POTSDAMER STR.		1
	RIEMEISTERSTR.		2
	SAARGEMÜNDER STR.		1
	SACHTLEBENSTR.		1
	SACHTLEBENSTR. / SACHTLEBENSTR.		1
	SCHÖNOWER STR.		1
	SCHÜTZALLEE		1
	SEEHOFSTR.		1
	SPANISCHE ALLEE		1
	SPANISCHE ALLEE / A 115 BAB AUTOBAHNZUBRINGER MAGDEBG/LEIPZ (AVUS) / SPANISCHE A		2
	STRAÙE ZUM LÖWEN		1
SUNDGAUER STR.		2	
TELTOWER DAMM		8	
THIELALLEE / CORRENSPLATZ		1	
TILLMANNSWEG		1	
VAN'T-HOFF-STR.		1	
WALTRAUDSTR.		1	
WILSKISTR.		1	
WINDSTEINER WEG		1	
<b>Verkehrsunfälle im Bezirk ZD</b>			<b>248</b>
ST	ADOLF-MARTENS-STR. / UNTER DEN EICHEN / VON-LAUE-STR.		1
	AHORNSTR.		1
	AHORNSTR. / SCHLOßSTR.		2
	ALBRECHTSTR.		3
	ALBRECHTSTR. / BERLINICKESTR. / ROBERT-LÜCK-STR.		2
	ALBRECHTSTR. / DÜPPELSTR. / KUHLIGKSHOFSTR.		2
	ALBRECHTSTR. / GRUNEWALDSTR. / SCHLOßSTR.		3
	ALBRECHTSTR. / HERMESWEG / PRESSELSTR.		2
	ALBRECHTSTR. / KLINGSORSTR. / NEUE FILANDASTR. / SELERWEG		1
	ALBRECHTSTR. / LAUENBURGER STR. / SEDANSTR.		1
	ALTDORFER STR.		1
	ALTHOFFSTR. / HEESESTR.		1
	ALT-LANKWITZ / HAYNAUER STR. / KAMENZER DAMM		1
	ALT-LANKWITZ / WEDELLSTR. / WUNSIEDELER WEG		1
	AM BÄKEQUELL / SCHLOßSTR.		1

**Unfallörtlichkeiten von Radfahrerverkehrsunfällen  
im Bezirk Steglitz - Zehlendorf**

Bezirk (alt)	Ort	2020	Anzahl VU
ST	AM EICHGARTEN / BORSTELLSTR. / SIEMENSSTR. / SIEMENSBRÜCKE		1
	AM EICHGARTEN / STINDESTR. / HANNEMANNBRÜCKE / EICHGARTEN		2
	AM PFARRACKER / HASSELFELDER WEG / SCHÖFFENSTR.		1
	APOLDAER STR. / BROTTRODER STR. / TRIPPSTEINSTR.		1
	APPENZELER STR. / GOERZALLEE / WISMARER STR.		1
	ATTILASTR. / REUTLINGER STR. / STEGLITZER DAMM		1
	AUGUSTASTR.		1
	AUGUSTASTR. / AUGUSTAPLATZ		1
	AUGUSTASTR. / DRAKESTR. / RINGSTR.		1
	AUGUSTASTR. / HINDENBURGDAMM / KLINGSORSTR.		2
	BARBARASTR. / DILLGESSTR.		1
	BASELER STR.		1
	BASELER STR. / BRÜDERSTR. / POTSDAMER STR.		1
	BASELER STR. / LUZERNER STR.		1
	BELßSTR.		3
	BELßSTR. / AM GEMEINDEPARK / MALTESERSTR. / GEMEINDEPARK LANKWITZ		3
	BENZMANNSTR. / LIEBENOWZEILE / STEPHANSTR.		1
	BERGSTR.		3
	BERGSTR. / BISMARCKSTR.		1
	BERGSTR. / LESSINGSTR. / SCHÖNHAUSER STR.		2
	BERNKASTLER STR.		1
	BEYMESTR.		1
	BEYMESTR. / KLINGSORSTR.		1
	BEYMESTR. / SEDANSTR. / STADTPARK STEGLITZ		1
	BIRKBUSCHSTR. / DALANDWEG / PAUL-SCHWARZ-PROMENADE / SEDANSTR. / PRINZREGENT-LUD		2
	BIRKBUSCHSTR. / SIEMENSSTR.		1
	BIRKBUSCHSTR. / TELTOWKANALSTR.		1
	BISMARCKSTR. / FEUERBACHSTR. / KNAUSSTR. / KNAUSPLATZ		2
	BISMARCKSTR. / POSCHINGERSTR.		1
	BISMARCKSTR. / STEGLITZER DAMM		2
	BJÖRNSTR. / FORSTSTR.		2
	BLANCKERTZWEG / OSDORFER STR.		2
	BLANKENHAINER STR. / TAUTENBURGER STR.		1
	BLOCHMANNSTR.		1
	BOGENSTR. / GOETHESTR. / MORGENSTERNSTR. / OSTPREUßENDAMM		1
	BOOTHSTR.		1
	BOOTHSTR. / OSTPREUßENDAMM		1
	BRAHMSSTR.		1
	BRAUERSTR. / KÖNIGSBERGER STR. / OBERHOFER WEG / KRANOLDPLATZ		1
	BRETTNACHER STR. / DAHLEMER WEG		1
	BRUCHWITZSTR. / KAISER-WILHELM-STR.		1
	BRUCHWITZSTR. / MALTESERSTR. / MÜHLENSTR. / HOSPITALGRABEN		1
	BRUNO-WALTER-STR.		1
	CARSTENSTR.		1
	CHARLOTTESTR. / LEONORENSTR. / SAARBURGER STR. / RATHAUSPARK LANKWITZ		1
	CURTUSSTR.		1
	CURTUSSTR. / DRAKESTR. / GARDESCHÜTZENWEG		1
	DERFFLINGERSTR. / SEYDLITZSTR.		1
	DILLGESSTR.		1
	DILLGESSTR. / THALIAWEG		1
	DRAKESTR.		2
	DRAKESTR. / FINCKENSTEINALLEE / GOERZALLEE / HINDENBURGDAMM / KÖNIGSBERGER STR.		5
	DRAKESTR. / HOLBEINSTR.		1
	DRAKESTR. / KARWENDELSTR.		2
	DRAKESTR. / KNESEBECKSTR. / MARGARETENSTR.		1
	DÜNTHER STR.		1
	DÜPPELSTR.		1

**Unfallörtlichkeiten von Radfahrerverkehrsunfällen  
im Bezirk Steglitz - Zehlendorf**

Bezirk (alt)	Ort	2020	Anzahl VU
ST	DÜPPELSTR. / KIELER STR.		1
	DÜRERSTR.		1
	DÜRERSTR. / HINDENBURGDAMM		1
	EDENKOBENER WEG		1
	EISWALDTSTR. / GALLWITZALLEE		1
	ELISABETHSTR. / SEYDLITZSTR.		1
	EMIL-SCHULZ-BRÜCKE		1
	ERMANSTR. / GRUNEWALDSTR.		1
	FABECKSTR. / TIETZENWEG / UNTER DEN EICHEN		1
	FAHRENHEITSTR.		2
	FALKENHAUSENWEG		1
	FEUERBACHSTR.		2
	FEUERBACHSTR. / KÖRNERSTR. / LAUENBURGER STR. / SCHÖNHAUSER STR.		1
	FINCKENSTEINALLEE / KARWENDELSTR.		1
	FLEMMINGSTR.		3
	FLEMMINGSTR. / LEPSIUSSTR. / ZIMMERMANNSTR.		1
	FLOYD-L.-PARKS-WEG		1
	FRIEDRICHRODAER STR.		1
	FRIEDRICHRODAER STR. / MALTESERSTR.		1
	FROBENSTR. / GALLWITZALLEE / AM GEMEINDEPARK		1
	FRONHOFERSTR. / HINDENBURGDAMM / RESEDENSTR.		1
	GALLWITZALLEE		1
	GARDESCHÜTZENWEG		1
	GERAER STR. / MARIANNENSTR.		1
	GERAER STR. / OBERHOFER WEG		1
	GIESENSDORFER STR.		1
	GIESENSDORFER STR. / KÖNIGSBERGER STR. / PARK AM TELTOWKANAL		1
	GIESENSDORFER STR. / OSTPREUßENDAMM		1
	GOEBENSTR. / SEDANSTR. / STADTPARK STEGLITZ		1
	GOERZALLEE / BILLY-WILDER-PROMENADE		1
	GOERZALLEE / PERSANTESTR.		1
	GOERZALLEE / PLATZ DES 4. JULI / KGA PARKKOLONIE SÜD		1
	GRABENSTR.		1
	GRABERTSTR.		1
	GRITZNERSTR. / GRUNEWALDSTR.		1
	GRUNEWALDSTR.		1
	GRUNEWALDSTR. / ROTHENBURGSTR.		2
	GUTSMUTHSSTR.		1
	HADERSLEBENER STR. / KÖNIGIN-LUISE-STR.		1
	HALSKESTR.		2
	HALSKESTR. / MUNSTERDAMM / STEGLITZER DAMM		1
	HANSTEDTER WEG		1
	HANSTEDTER WEG / IMMENWEG / MUNSTERDAMM		1
	HARRY-S.-TRUMAN-ALLEE		2
	HAVENSTEINSTR. / RENATENWEG		1
	HAYDNSTR. / HINDENBURGDAMM / MANTEUFFELSTR.		1
	HAYNAUER STR.		1
	HAYNAUER STR. / KEFFENBRINKWEG		1
	HEESESTR.		1
	HILDBURGHAUSER STR.		2
	HILDBURGHAUSER STR. / OBERHOFER WEG / SCHEELESTR.		1
	HILDBURGHAUSER STR. / OSDORFER STR. / SCHWATLOSTR.		2
	HINDENBURGDAMM		7
	HOCHBAUMSTR. / SCHOTTMÜLLERSTR.		1
	HOLBEINSTR.		1
	HOLSTEINISCHE STR.		1
	HUBERTUSSTR. / SCHLOßSTR.		1

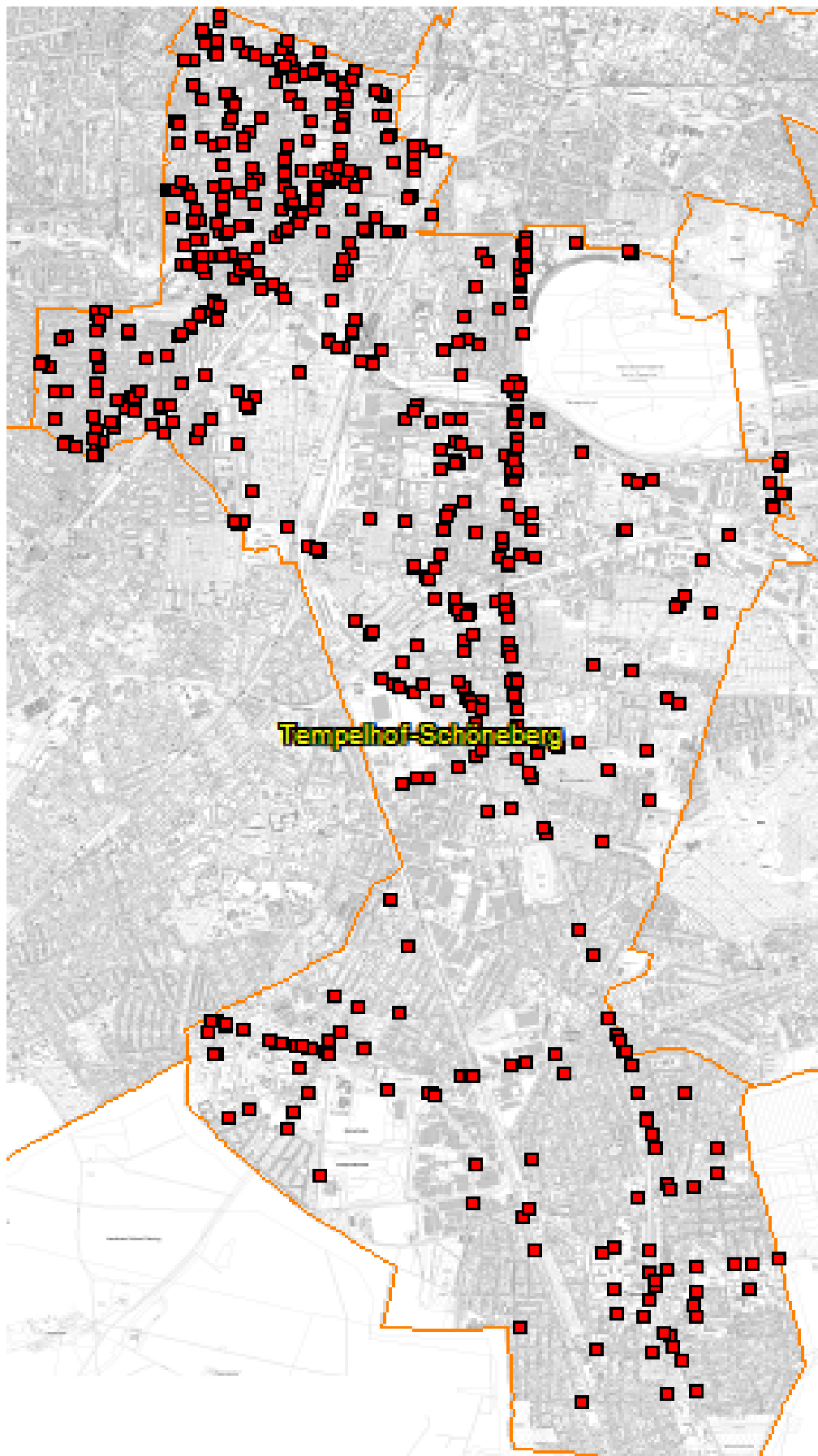
**Unfallörtlichkeiten von Radfahrerverkehrsunfällen  
im Bezirk Steglitz - Zehlendorf**

<b>Bezirk (alt)</b>	<b>Ort</b>	<b>2020</b>	<b>Anzahl VU</b>
ST	JÄGERSTR.		1
	JÄGERSTR. / LORENZSTR.		1
	JOHANNA-TEGEN-STR. / SEDANSTR.		1
	JUNGFERNSTIEG		1
	KAISER-WILHELM-STR.		5
	KAISER-WILHELM-STR. / KURFÜRSTENSTR.		3
	KAISER-WILHELM-STR. / LEONORENSTR. / PAUL-SCHNEIDER-STR.		4
	KAISER-WILHELM-STR. / SEYDLITZSTR.		1
	KAISER-WILHELM-STR. / SIBYLLENSTR.		1
	KAISER-WILHELM-STR. / ZIETENSTR.		1
	KAMENZER DAMM		2
	KAMENZER DAMM / MALTESERSTR. / PAUL-SCHNEIDER-STR. / GEMEINDEPARK LANKWITZ / HOS		3
	KAMENZER DAMM / WEDELLSTR.		2
	KAULBACHSTR. / LEONORENSTR. / BLW UNTERBEZIRK STEGLITZ GRUPPE LEONORENSTR.		1
	KAULBACHSTR. / NICOLAISTR.		1
	KISSINGER STR. / KNIEPHOFSTR.		1
	KLINGSORSTR. / MITTELSTR.		1
	KNAUSSTR.		1
	KNIEPHOFSTR.		1
	KÖNIGSBERGER STR. / OSTPREUßENDAMM		2
	KÖRNERSTR.		1
	KUHLIGKSHOFSTR. / SCHLOßSTR. / WOLFENSTEINDAMM / A 103 BAB ABZWEIG ZEHLENDORF /		4
	LANGE STR.		1
	LANKWITZER STR.		1
	LANKWITZER STR. / LORENZSTR.		1
	LANKWITZER STR. / LUISENSTR.		1
	LAUENBURGER STR.		1
	LAUENBURGER STR. / STEINSTR.		2
	LAUSANNER STR.		1
	LAUSANNER STR. / GLARNER STR.		2
	LAUSANNER STR. / OBWALDENER ZEILE		1
	LEONORENSTR.		2
	LEONORENSTR. / SIEMENSSTR.		1
	LEPSIUSSTR.		1
	LEPSIUSSTR. / SCHILDHORNSTR.		1
	LICHTERFELDER RING / STANZER ZEILE		1
	LIEBENOWZEILE / SEMBRITZKISTR. / STEGLITZER DAMM		1
	LILIENCRONSTR. / STINDESTR. / MARKUSPLATZ		1
	LIMONENSTR.		1
	LINDENSTR. / OSTPREUßENDAMM / WISMARER STR.		1
	LORENZSTR.		2
	LOTHAR-BÜCHER-STR. / SCHÖNHAUSER STR.		1
	MALTESERSTR.		1
	MALTESERSTR. / MARCHANDSTR.		1
	MARIANNENSTR.		1
	MARKELSTR. / SCHLOßSTR.		1
	MOZARTSTR.		1
	MOZARTSTR. / MOZARTSTR.		1
	MOZARTSTR. / SIEMENSSTR.		1
	MUNSTERDAMM		3
	MURTENER STR.		1
	MUTHESIUSSTR.		1
	MUTHESIUSSTR. / SCHLOßSTR.		1
	OSDORFER STR.		2
	OSDORFER STR. / OSTPREUßENDAMM		1
	OSDORFER STR. / WOLTMANNWEG / FAHRENHEITSTR.		1
	OSTEWEG / SCHOTTMÜLLERSTR.		1

**Unfallörtlichkeiten von Radfahrerkehrsunfällen  
im Bezirk Steglitz - Zehlendorf**

<b>Bezirk (alt)</b>	<b>Ort</b>	<b>2020</b>	<b>Anzahl VU</b>
ST	OSTPREUßENDAMM		4
	OSTPREUßENDAMM / OSTPREUßENDAMM		1
	PAUL-SCHNEIDER-STR.		1
	PLATZ DES 4. JULI		1
	POSCHINGERSTR.		1
	PREYSINGSTR.		1
	RINGSTR.		1
	SANDHOFWEG / SCHÜTTE-LANZ-STR.		1
	SCHILDHORNSTR. / SCHLOßSTR.		2
	SCHLOßSTR.		7
	SCHLOßSTR. / WRANGELSTR.		1
	SCHÖNEBERGER STR.		1
	SEDANSTR.		3
	SEMBRITZKISTR.		1
	SEYDLITZSTR.		2
	SIEMENSSTR.		3
	STEGLITZER DAMM		2
	STEGLITZER DAMM / WORPSWEDER STR.		1
	THEKLASTR.		1
	TIETZENWEG		1
	TREITSCHKESTR.		1
	UNTER DEN EICHEN		7
	UNTER DEN EICHEN / ASTERNPLATZ		3
	UNTER DEN EICHEN / BEGONIENPLATZ		1
	UNTER DEN EICHEN / WILLDENOWSTR.		1
	WEDDIGENWEG		1
	WESTFALENRING		1
	WISMARER STR.		1
	WORMBACHER WEG		1
	ZIETENSTR.		1
ZIMMERMANNSTR.		1	
ZIMMERSTR.		1	
Verkehrsunfälle im Bezirk ST			309
Gesamtergebnis			557

## Verkehrsunfälle 2020 mit Beteiligung von Radfahrern im Bezirk Tempelhof - Schöneberg







**Unfallörtlichkeiten von Radfahrerverkehrsunfällen  
im Bezirk Tempelhof - Schöneberg**

Bezirk (alt)	Ort	2020	Anzahl VU
SB	AHORNSTR. / KARL-HEINRICH-ULRICHS-STR.		1
	AKAZIENSTR.		4
	AKAZIENSTR. / APOSTEL-PAULUS-STR.		1
	AKAZIENSTR. / BELZIGER STR.		2
	AKAZIENSTR. / GOLTZSTR. / GRUNEWALDSTR.		3
	ALBERTSTR. / EISENACHER STR. / HAUPTSTR.		1
	ALBESTR. / LAUTERSTR.		1
	ALBOINPLATZ		1
	ALBOINSTR.		2
	ALVENSLEBENSTR. / BÜLOWSTR. / KULMER STR.		2
	AM LOKDEPOT		1
	AN DER APOSTELKIRCHE / ELSE-LASKER-SCHÜLER-STR.		1
	AN DER URANIA / KLEISTSTR. / LIETZENBURGER STR. / MARTIN-LUTHER-STR.		1
	ANSBACHER STR.		1
	ANSBACHER STR. / LIETZENBURGER STR.		1
	ANSBACHER STR. / TAUENTZIENSTR. / WITTENBERGPLATZ		1
	APOSTEL-PAULUS-STR. / GOTHAER STR.		1
	ARNULFSTR. / PRELLERWEG / RÖBLINGSTR.		5
	AUGSBURGER STR. / LIETZENBURGER STR. / PASSAUER STR.		1
	BADENSCHER STR.		1
	BADENSCHER STR. / INNSBRUCKER STR.		1
	BADENSCHER STR. / MARTIN-LUTHER-STR.		1
	BADENSCHER STR. / NORDSTERNSTR.		1
	BARBAROSSASTR.		1
	BARBAROSSASTR. / BERCHTESGADENER STR. / SPEYERER STR.		1
	BARBAROSSASTR. / LANDSHUTER STR.		1
	BARBAROSSASTR. / MARTIN-LUTHER-STR.		1
	BAUMEISTERSTR. / RUBENSSTR.		1
	BAUTZENER STR.		3
	BAUTZENER STR. / GROßGÖRSCHENSTR.		1
	BAUTZENER STR. / MONUMENTENSTR. / MONUMENTENBRÜCKE		1
	BAUTZENER STR. / YORCKSTR.		2
	BAYERISCHER PLATZ		1
	BAYREUTHER STR.		2
	BAYREUTHER STR. / KLEISTSTR. / WITTENBERGPLATZ		1
	BAYREUTHER STR. / WORMSER STR.		1
	BECKERSTR.		1
	BECKERSTR. / KNAUSSTR. / SAARSTR.		1
	BELZIGER STR.		4
	BELZIGER STR. / DOMINICUSSTR. / MARTIN-LUTHER-STR. / JOHN-F.-KENNEDY-PLATZ		5
	BELZIGER STR. / GOTHAER STR.		2
	BELZIGER STR. / VORBERGSTR.		1
	BENNIGSENSTR. / HAUPTSTR. / TRAEGERSTR.		2
	BERCHTESGADENER STR.		1
	BERGSTR. / PRELLERWEG / THORWALDSENSTR.		1
	BESSEMERSTR. / EYTHSTR.		1
	BLUMENTHALSTR. / BÜLOWSTR.		2
	BORNSTR. / BÜSINGSTR.		1
	BORNSTR. / HACKERSTR.		2
	BOZENER STR. / GRUNEWALDSTR. / STÜBBENSTR.		1
	BÜLOWSTR.		5
	BÜLOWSTR. / DENNEWITZSTR.		2
	BÜLOWSTR. / FROBENSTR.		2
	BÜLOWSTR. / GOEBENSTR. / MANSTEINSTR. / YORCKSTR.		2
	BÜLOWSTR. / ZIETENSTR.		3
	BUNDESALLEE		3
	BUNDESALLEE / FRIEDRICH-WILHELM-PLATZ		1

**Unfallörtlichkeiten von Radfahrerverkehrsunfällen  
im Bezirk Tempelhof - Schöneberg**

Bezirk (alt)	Ort	2020	Anzahl VU
SB	BUNDESALLEE / FRÖAUFSTR.		1
	BUNDESALLEE / GÖRRESSTR. / SARRAZINSTR. / FRIEDRICH-WILHELM-PLATZ		3
	BUNDESALLEE / LEFÈVRESTR.		1
	BUNDESALLEE / MAINAUER STR. / SENTA STR.		1
	BUNDESALLEE / RHEINSTR. / SCHLOßSTR. / SCHÖNEBERGER STR. / WALTHER-SCHREIBER-PLA		4
	BUNDESALLEE / SIEGLINDESTR.		1
	BUNDESALLEE / SÜDWESTKORSO / VARZINER STR.		2
	CRANACHSTR.		1
	CRELLESTR.		1
	CRELLESTR. / KOLONNENSTR. / KAISER-WILHELM-PLATZ		2
	CRELLESTR. / LANGENSCHIEDTSTR. / LANGENSCHIEDTBRÜCKE		1
	CZEMINSKISTR.		1
	DICKHARDTSTR. / RHEINSTR. / ROENNEBERGSTR.		2
	DOMINICUSSTR.		1
	DOMINICUSSTR. / EBERSSTR.		1
	DOMINICUSSTR. / FEURIGSTR. / FRITZ-REUTER-STR.		1
	DOMINICUSSTR. / FRITZ-ELSAS-STR.		2
	DOMINICUSSTR. / HAUPTSTR.		6
	DOMINICUSSTR. / SACHSENDAMM / TORGAUER STR.		1
	EBERSSTR.		2
	EBERSSTR. / A 100 BAB / INNSBRUCKER PLATZ / 100 AS INNSBRUCKER (ÖSTL T) AUSF N I		1
	EISACKSTR.		1
	EISENACHER STR.		1
	EISENACHER STR. / GRUNEWALDSTR.		1
	EISENACHER STR. / HOHENSTAUFENSTR.		1
	EISENACHER STR. / ROSENHEIMER STR.		1
	EISENACHER STR. / WARTBURGSTR.		1
	ELBHOLZSTR.		1
	ELBHOLZSTR. / PALLASSTR.		1
	ERDMANNSTR.		1
	FREGESTR.		1
	FREGESTR. / HAUPTSTR. / STIERSTR.		1
	FREGESTR. / SAARSTR.		1
	FREGESTR. / WILHELM-HAUFF-STR.		1
	FREIHERR-VOM-STEIN-STR.		1
	FREIHERR-VOM-STEIN-STR. / INNSBRUCKER STR. / RUDOLPH-WILDE-PARK / CARL-ZUCKMAYER		1
	FREIHERR-VOM-STEIN-STR. / STERZINGER STR.		1
	FRITZ-ELSAS-STR.		3
	FRITZ-ELSAS-STR. / INNSBRUCKER STR. / U-BHF. RATHAUS SCHÖNEBERG / CARL-ZUCKMAYER		2
	FRITZ-ELSAS-STR. / MARTIN-LUTHER-STR.		1
	FRITZ-ELSAS-STR. / NYMPHENBURGER STR.		1
	GEISBERGSTR.		1
	GEISBERGSTR. / MOTZSTR.		1
	GEBLERSTR.		1
	GLEDITSCHSTR.		1
	GOEBENSTR. / PALLASSTR. / POTSDAMER STR.		5
	GOLTZSTR.		3
	GÖRRESSTR. / OFFENBACHER STR. / STUBENRAUCHSTR. / SÜDWESTKORSO		1
	GOTENSTR.		1
	GOTENSTR. / SACHSENDAMM / VORARLBERGER DAMM		3
	GRAZER DAMM		1
	GRAZER DAMM / MUNSTERDAMM / PRELLERWEG / INSULANERPARK		4
	GRAZER DAMM / VORARLBERGER DAMM / A 100 BAB / 100 AK SCHÖNEBERG EINF V GRAZER N		1
	GROBGÖRSCHENSTR.		1
	GRUNEWALDSTR.		7
	GRUNEWALDSTR. / HAUPTSTR. / LANGENSCHIEDTSTR.		3
	GRUNEWALDSTR. / MARTIN-LUTHER-STR.		2

**Unfallörtlichkeiten von Radfahrerkehrsunfällen  
im Bezirk Tempelhof - Schöneberg**

Bezirk (alt)	Ort	2020	Anzahl VU
SB	GUSTAV-MÜLLER-STR.		1
	GUSTAV-MÜLLER-STR. / GUSTAV-MÜLLER-PLATZ		1
	HÄHNELSTR. / HAUPTSTR. / SPONHOLZSTR.		1
	HANDJERYSTR. / ISOLDESTR.		1
	HANDJERYSTR. / SARRAZINSTR. / PERELSPLATZ		1
	HANDJERYSTR. / SCHMILJANSTR.		1
	HAUPTSTR.		21
	HAUPTSTR. / KÄRNTENER STR.		2
	HAUPTSTR. / RUBENSSTR. / FRIEDENAUER HÖHE		3
	HAUPTSTR. / WEXSTR. / A 100 BAB / INNSBRUCKER PLATZ / 100 AS INNSBRUCKER (ÖSTL T		4
	HEDWIGSTR. / SEMPERSTR. / SPONHOLZSTR.		1
	HOHENFRIEDBERGSTR. / KOLONNENSTR.		1
	HOHENSTAUFENSTR. / MARTIN-LUTHER-STR.		2
	HOHENSTAUFENSTR. / MOTZSTR.		3
	HOMUTHSTR. / SCHWALBACHER STR.		1
	INNSBRUCKER STR.		4
	JOHN-F.-KENNEDY-PLATZ		1
	KALCKREUTHSTR. / KLEISTSTR.		1
	KESSELSDORFSTR. / KOLONNENSTR.		3
	KLEISTSTR.		2
	KOLONNENSTR.		2
	KOLONNENSTR. / WILHELM-KABUS-STR.		1
	LEBERSTR.		2
	LEBERSTR. / LEUTHENER STR.		1
	LEFÈVRESTR.		1
	LEUTHENER STR.		1
	LIETZENBURGER STR.		1
	LINDAUER STR.		1
	MAAßENSTR.		1
	MAAßENSTR. / NOLLENDORFPLATZ		1
	MAIENSTR.		1
	MAIENSTR. / KARL-HEINRICH-ULRICHS-STR.		1
	MARTIN-LUTHER-STR.		4
	MARTIN-LUTHER-STR. / ROSENHEIMER STR.		1
	MARTIN-LUTHER-STR. / WARTBURGSTR.		1
	MARTIN-LUTHER-STR. / WINTERFELDTSTR.		1
	MERANER STR. / BAYERISCHER PLATZ		1
	MONUMENTENSTR.		1
	MOTZSTR.		1
	MOTZSTR. / NOLLENDORFPLATZ		3
	MÜNCHENER STR.		1
	NIEDSTR. / FRIEDRICH-WILHELM-PLATZ		1
	NOLLENDORFPLATZ / KARL-HEINRICH-ULRICHS-STR.		1
	NOLLENDORFSTR.		1
	POTSDAMER STR.		8
	PRELLERWEG		1
	PRELLERWEG / PRIESTERWEG		1
	PRIESTERWEG / VORARLBERGER DAMM / KGA VORARLBERG		1
	REMBRANDTSTR.		1
	RHEINSTR.		7
	RHEINSTR. / SAARSTR. / SCHMILJANSTR.		3
	RIEMENSCHNEIDERWEG		3
	ROENNEBERGSTR.		1
	RUBENSSTR.		1
	SAARSTR.		1
	SAARSTR. / A 103 BAB ABZWEIG ZEHLENDORF / FRIEDENAUER BRÜCKE / 103 AS SAARSTR AU		1
	SACHSENDAMM		2

**Unfallörtlichkeiten von Radfahrerverkehrsunfällen  
im Bezirk Tempelhof - Schöneberg**

Bezirk (alt)	Ort	2020	Anzahl VU
SB	SACHSENDAMM / A 100 BAB / HEDWIG-DOHM-STR. / 100 AS ALBOINSTR. (WESTL.), EINF V		2
	SACHSENDAMM / SUADICANISTR.		1
	SACHSENDAMM / TEMPELHOFFER WEG / WERDAUER WEG		2
	SALZBURGER STR. / BAYERISCHER PLATZ		1
	SCHWÄBISCHE STR.		1
	STUBENRAUCHSTR.		1
	SÜDWESTKORSO		2
	SÜDWESTKORSO / WILHELMSHÖHER STR. / LIANE-BERKOWITZ-PLATZ / ADAM-KUCKHOFF-PLATZ		1
	TAUENTZIENSTR.		2
	TEMPELHOFFER WEG / HEDWIG-DOHM-STR. / HILDEGARD-KNEF-PLATZ / WILHELM-KABUS-STR.		2
	VARZINER STR.		1
	VORARLBERGER DAMM		1
	VORBERGSTR.		1
	WARTBURGSTR.		1
	WELSERSTR.		1
	WILHELM-HAUFF-STR.		1
	WILHELM-KABUS-STR.		2
	WILHELMSHÖHER STR.		1
	WILLMANN DAMM		1
	WINTERFELDTSTR.		1
YORCKSTR.		2	
ZIETENSTR.		1	
<b>Verkehrsunfälle im Bezirk SB</b>			<b>336</b>
TE	AHRENSDORFER STR. / MARIENFELDER ALLEE		1
	ALARICHSTR. / ARNULFSTR. / ATTLASTR. / MANTEUFFELSTR.		1
	ALARICHSTR. / WULFILA-UFER / GERMELMANNBRÜCKE		1
	ALBOINSTR.		1
	ALBOINSTR. / SCHÖNEBERGER STR. / A 100 BAB / 100 AS ALBOINSTR AUSF N SCHÖNEBERGE		1
	ALBRECHTSTR.		1
	ALBRECHTSTR. / KOMTURSTR. / ORDENSMEISTERSTR. / TEILESTR.		2
	ALBRECHTSTR. / TEMPELHOFFER DAMM		1
	ALBRECHTSTR. / WENCKEBACHSTR.		1
	ALT-LICHTENRADE		2
	ALT-MARIENDORF / BRITZER STR. / REIßECKSTR. / RIXDORFER STR.		1
	ALT-MARIENDORF / GROßBEERENSTR. / RATHAUSSTR.		1
	ALT-MARIENFELDE / AN DER DORFKIRCHE		1
	ALT-TEMPELHOF		1
	ALT-TEMPELHOF / MANTEUFFELSTR. / SCHÖNEBERGER STR.		3
	ALT-TEMPELHOF / REINHARDTSTR.		1
	ALT-TEMPELHOF / TEMPELHOFFER DAMM / U-BHF. ALT-TEMPELHOF / DORFAUE TEMPELHOF		1
	AM HEIDEFRIEDHOF / REIßECKSTR.		2
	AM HELLESPONT		1
	AN DEN KLOSTERGÄRTEN		1
	AN DER HEILANDSWEIDE		1
	ARNULFSTR. / WITTEKINDSTR.		2
	ATTLASTR.		3
	ATTLASTR. / GERSDORFSTR. / RÖBLINGSTR.		1
	BAHNHOFSTR.		2
	BALDERSHEIMER WEG / LICHTENRADER DAMM		2
	BARNETSTR. / GROß-ZIETHENER STR. / LICHTENRADER DAMM		1
	BARNETSTR. / KRUSAUER STR.		1
	BAYERNRING / MANFRED-VON-RICHTHOFEN-STR.		1
	BAYERNRING / MUSSEHLSTR.		1
	BAYERNRING / TEMPELHOFFER DAMM		1
	BELßSTR.		1
	BERNAUER STR.		1
	BLOHMSTR. / CECILIENSTR.		1

**Unfallörtlichkeiten von Radfahrerverkehrsunfällen  
im Bezirk Tempelhof - Schöneberg**

Bezirk (alt)	Ort	2020	Anzahl VU
TE	BOELCKESTR. / HOEPPNERSTR.		1
	BOELCKESTR. / RUMEYPLAN		1
	BOHNSTEDTSTR. / IM DOMSTIFT		1
	BORNHAGENWEG / IM DOMSTIFT		1
	BORUSSIASTR. / TEMPELHOFER DAMM		1
	BRITZER STR. / GOLDENES HORN		1
	BUCKOWER CHAUSSEE		4
	BUCKOWER CHAUSSEE / HALKER ZEILE / RICHARD-TAUBER-DAMM		1
	BUCKOWER CHAUSSEE / LICHTENRADER DAMM / MARIENDORFER DAMM / MARIENFELDER CHAUSSE		2
	BUCKOWER CHAUSSEE / NAHMITZER DAMM		1
	BURCHARDSTR. / GÄßNERWEG		1
	BURGEMEISTERSTR.		1
	CARL-STEFFECK-STR. / IM DOMSTIFT		1
	COLUMBIADAMM		2
	COLUMBIADAMM / GOLßENER STR.		3
	DARDANELLENWEG		1
	DEDERINGSTR. / LANKWITZER STR. / ALTES GASWERK MARIENDORF		1
	DIEDERSDORFER WEG / REINSTEDTER WEG		1
	EISENACHER STR.		1
	EISENACHER STR. / KURFÜRSTENSTR. / MARIENDORFER DAMM		3
	EISENACHER STR. / RIXDORFER STR. / SKUTARISTR.		1
	ESCHERSHEIMER STR.		1
	ESCHERSHEIMER STR. / GOTTLIEB-DUNKEL-STR. / MARIENDORFER WEG		2
	ESCHERSHEIMER STR. / OBERLANDSTR. / SILBERSTEINSTR.		4
	ESCHWEGERING / MANFRED-VON-RICHTHOFEN-STR.		1
	FELDSTEDTER WEG / LICHTENRADER DAMM / REICHNERWEG		1
	FELIXSTR. / GERMANIASTR. / RINGBAHNSTR.		1
	FLONINGWEG		1
	FREIERTWEG / LICHTENRADER DAMM		1
	FRIEDENSTR.		1
	FRIEDRICH-KARL-STR. / MANTEUFFELSTR.		1
	FRIEDRICH-WILHELM-STR.		1
	FRIEDRICH-WILHELM-STR. / MANTEUFFELSTR.		1
	FRIEDRICH-WILHELM-STR. / TEMPELHOFER DAMM		1
	FRITZ-WERNER-STR. / KÖRTINGSTR.		1
	GÄßNERWEG		1
	GENERAL-PAPE-STR. / WERNER-VOß-DAMM / BALLONFAHRERWEG / ERIKA-GRÄFIN-VON-BROCKDO		1
	GERMANIASTR. / KOMTURSTR. / OBERLANDSTR.		1
	GERMANIASTR. / OBERLANDSTR.		1
	GERSDORFSTR.		1
	GERSDORFSTR. / KAISERSTR.		1
	GOLTZSTR. / KIRCHHAINER DAMM / LICHTENRADER DAMM / PAPLITZER STR. / IM DOMSTIFT		1
	GOTTLIEB-DUNKEL-STR.		3
	GOTTLIEB-DUNKEL-STR. / GRADESTR. / RIXDORFER STR. / ULLSTEINSTR.		2
	GOTTLIEB-DUNKEL-STR. / HATTENHEIMER STR. / NACKENHEIMER WEG		1
	GRADESTR.		1
	GREINERSTR. / LANKWITZER STR.		1
	GREULICHSTR.		1
	GROßBEERENSTR.		1
	GROß-ZIETHENER STR.		3
	GROß-ZIETHENER STR. / IM DOMSTIFT		1
	GROß-ZIETHENER STR. / SCHUMPETERSTR. / STRABE 40		1
	GRÜNTENSTR.		2
	HABERECHTSTR. / HATTENHEIMER STR.		1
	HALKER ZEILE		1
	HALKER ZEILE / KETTINGER STR.		1
	HATTENHEIMER STR.		1

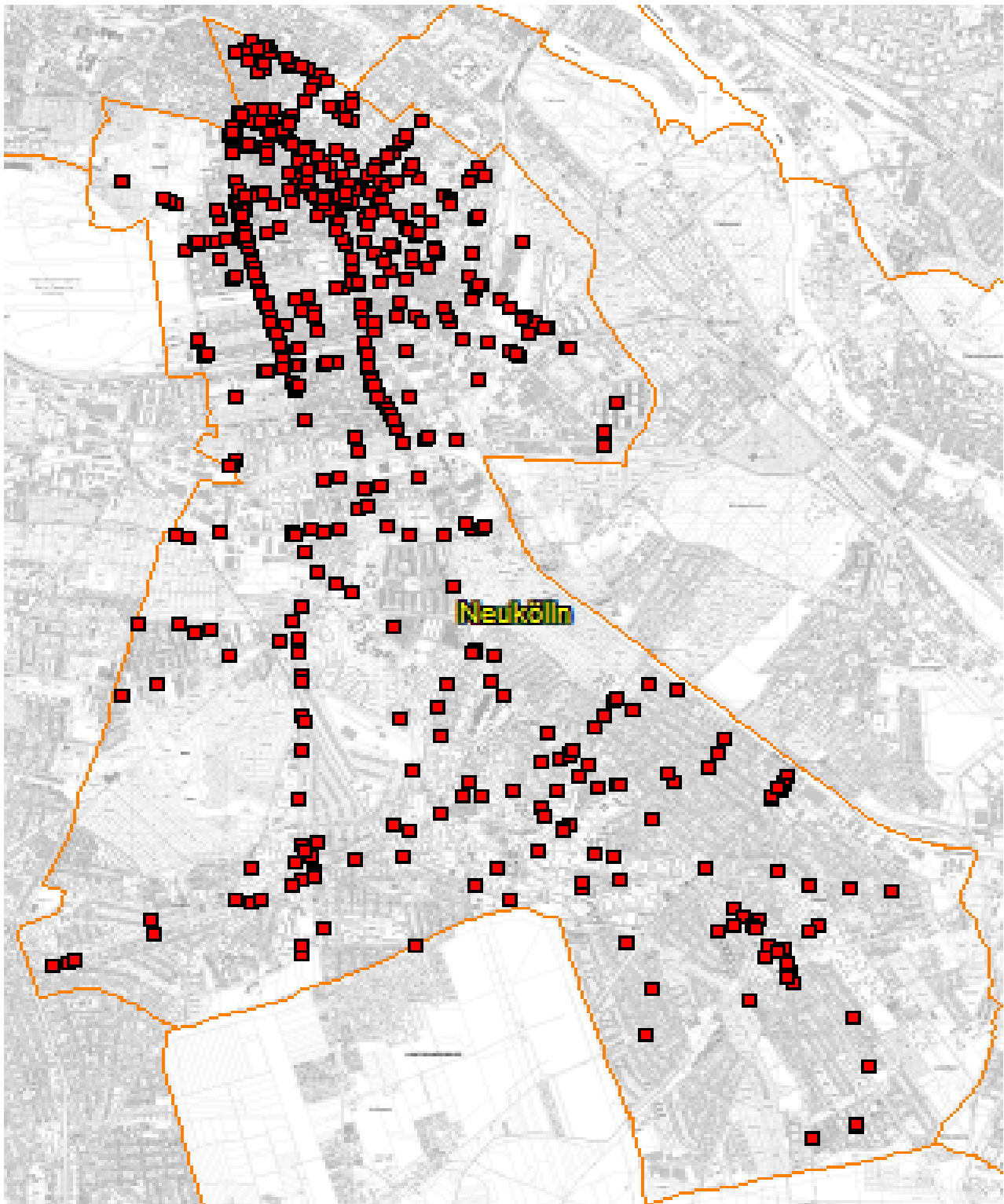
**Unfallörtlichkeiten von Radfahrerverkehrsunfällen  
im Bezirk Tempelhof - Schöneberg**

Bezirk (alt)	Ort	2020	Anzahl VU
TE	HESSENRING		1
	HILBERTSTR. / LORTZINGSTR. / MOZARTSTR. / WOLZIGER ZEILE		1
	HILDBURGHAEUSER STR.		9
	HILDBURGHAEUSER STR. / FRIEDENFELSER STR.		1
	HILDBURGHAEUSER STR. / KRUSEWEG		2
	HILDBURGHAEUSER STR. / MARIENFELDER ALLEE / NAHMITZER DAMM		1
	HILDBURGHAEUSER STR. / WALDSASSENER STR. / WESKAMMSTR.		1
	HIRZERWEG		1
	HOEPPNERSTR.		2
	HOEPPNERSTR. / MANFRED-VON-RICHTHOFEN-STR. / TEMPELHOFER DAMM		2
	JOHN-LOCKE-STR.		2
	KAISERIN-AUGUSTA-STR. / MANTEUFFELSTR.		1
	KAISERSTR.		1
	KAISERSTR. / MARIENDORFER DAMM / WESTPHALWEG		2
	KAISERSTR. / RATHAUSSTR.		1
	KAISERSTR. / RINGSTR.		1
	KAMBERGSTR.		1
	KETTINGER STR.		2
	KIRCHHAINER DAMM		2
	KLOSTER-ZINNA-STR.		1
	KONRADINSTR. / WOLFRAMSTR. / ALARICHPLATZ		1
	KRUSEWEG / LICHTERFELDER RING / TIRSCHENREUTHER RING		1
	KURFÜRSTENSTR.		1
	KURFÜRSTENSTR. / RATHAUSSTR.		1
	KURFÜRSTENSTR. / RINGSTR.		1
	LANKWITZER STR.		1
	LANKWITZER STR. / PORSCHESTR.		1
	LEONHARDYWEG / PARADESTR.		1
	LESSINGSTR. / LICHTENRADER DAMM		1
	LICHTENRADER DAMM		7
	LICHTENRADER DAMM / LÖPTENER STR.		1
	LICHTENRADER DAMM / MARIENFELDER STR.		1
	LICHTERFELDER RING		1
	LORENZWEG / ORDENSMEISTERSTR.		1
	LUCKEWEG		1
	LUISE-HENRIETTE-STR.		1
	LUISE-HENRIETTE-STR. / TEMPELHOFER DAMM		1
	LÜTZOWSTR.		1
	MANFRED-VON-RICHTHOFEN-STR.		1
	MANFRED-VON-RICHTHOFEN-STR. / TEMPELHOFER DAMM		2
	MANFRED-VON-RICHTHOFEN-STR. / WERNER-VOß-DAMM		1
	MANTEUFFELSTR.		2
	MANTEUFFELSTR. / PODEWILSSTR.		2
	MANTEUFFELSTR. / RINGBAHNSTR.		2
	MARIENDORFER DAMM		13
	MARIENDORFER DAMM / KRUCKENBERGSTR.		1
	MARIENDORFER DAMM / PRÜHßSTR.		1
	MARIENDORFER DAMM / ULLSTEINSTR.		1
	MARIENFELDER ALLEE		2
	MARIENFELDER ALLEE / DOMAGKSTR.		1
	MARIENFELDER ALLEE / FRIEDENFELSER STR.		1
	MARIENFELDER ALLEE / WIPPRAER WEG		1
	MELLENER STR.		1
	MONSCHAUER WEG		1
	MOTZENER STR.		1
	MOTZENER STR. / MOTZENER STR.		1
	MOTZENER STR. / NAHMITZER DAMM / GUTSPARK MARIENFELDE		4

**Unfallörtlichkeiten von Radfahrerverkehrsunfällen  
im Bezirk Tempelhof - Schöneberg**

<b>Bezirk (alt)</b>	<b>2020 Ort</b>	<b>Anzahl VU</b>
TE	NACKENHEIMER WEG	1
	NAHARIYASTR.	1
	NAHMITZER DAMM	1
	NEUE HEIMAT	1
	OBERLANDSTR. / A 100 BAB / 100 AS OBERLANDSTR AUSF N OBERLANDSTR OST / 100 AS OB	1
	ORDENSMEISTERSTR.	2
	PARKSTR. / TEMPELHOFFER DAMM	1
	PETER-STRASSER-WEG / TEMPELHOFFER DAMM	1
	PFABENER WEG	1
	PRINZENSTR.	1
	PRINZENSTR. / RATHAUSSTR.	1
	PRÜHBSTR.	1
	RATHAUSSTR.	7
	RATHAUSSTR. / RINGSTR.	1
	RATHAUSSTR. / ULLSTEINSTR.	1
	REIßBECKSTR.	1
	RINGBAHNSTR.	3
	RINGBAHNSTR. / TEMPELHOFFER DAMM	1
	RINGSTR.	1
	RINGSTR. / ALTES GASWERK MARIENDORF	2
	RÖBLINGSTR.	1
	RUMEYPLAN	1
	SCHICHAUWEG / WÜNSDORFER STR.	2
	SCHÖNEBERGER STR.	2
	SCHREIBERRING	1
	SEELBUSCHRING	1
	STADTILMER WEG	1
	TEMPELHOFFER DAMM	15
	TEMPELHOFFER DAMM / A 100 BAB / 100 AS TEMPELHOFFER D AUSF N TEMPELHOFFER D SÜD / 1	3
	TEMPELHOFFER DAMM / PLATZ DER LUFTBRÜCKE	4
	TEMPELHOFFER DAMM / WOLFFRING	1
	THEODORSTR.	1
	TÖPCHINER WEG / STRAÙE 9	1
	ULLSTEINSTR.	5
	WALDSASSENER STR.	1
	WENCKEBACHSTR.	1
	WESTPHALWEG	1
	WÜNSDORFER STR.	1
Verkehrsunfälle im Bezirk TE		291
Gesamtergebnis		627

## Verkehrsunfälle 2020 mit Beteiligung von Radfahrern im Bezirk Neukölln





**Unfallörtlichkeiten von Radfahrerverkehrsunfällen  
im Bezirk Neukölln**

Bezirk (alt)	Ort	2020	Anzahl VU
NK	ALLERSTR. / HERMANNSTR.		1
	ALT-BRITZ / FULHAMER ALLEE		1
	ALT-BUCKOW		4
	ALT-BUCKOW / BUCKOWER DAMM / JOHANNISTHALER CHAUSSEE		2
	ALT-RUDOW		5
	AM BERGPFUHL		1
	AM KIENPFUHL		1
	AN DER NEUMARK		1
	ANZENGRUBERSTR.		1
	ANZENGRUBERSTR. / DONAUSTR.		2
	ANZENGRUBERSTR. / KARL-MARX-STR.		3
	ARNIKAWEG / GLOCKENBLUMENWEG		1
	BENDA STR. / SILBERSTEINSTR. / EDUARD-MÜLLER-PLATZ		2
	BERTHELSDORFER STR. / DONAUSTR.		2
	BILDHAUERWEG / NEUKÖLLNER STR.		1
	BILDHAUERWEG / SATTLERSTR.		1
	BITTERFELDER WEG		1
	BLASCHKOALLEE		1
	BLASCHKOALLEE / BRITZER DAMM / GRADESTR.		1
	BLASCHKOALLEE / BUSCHKRUGALLEE / SPÄTHSTR.		1
	BODDINSTR. / HERMANNSTR.		2
	BODDINSTR. / ISARSTR.		1
	BODDINSTR. / KARL-MARX-STR.		1
	BODDINSTR. / REUTERSTR.		1
	BÖHMISCHE STR.		1
	BÖHMISCHE STR. / HERTZBERGSTR.		3
	BÖHMISCHE STR. / RICHARDSTR.		1
	BORNAER STR. / ZITTAUER STR.		1
	BRAUNSCHWEIGER STR.		1
	BRAUNSCHWEIGER STR. / EDERSTR. / SONNENALLEE		1
	BRAUNSCHWEIGER STR. / KANNER STR. / UNSTRUTSTR.		1
	BRAUNSCHWEIGER STR. / KARL-MARX-STR.		2
	BRAUNSCHWEIGER STR. / NIEMETZSTR.		1
	BRAUNSCHWEIGER STR. / ZEITZER STR.		1
	BREITUNGER WEG / RUFACHER WEG		1
	BRIESESTR. / HERMANNSTR.		2
	BRIESESTR. / KARL-MARX-STR.		1
	BRITZER DAMM		2
	BRITZER DAMM / FULHAMER ALLEE / TEMPELHOFFER WEG		1
	BRITZER DAMM / KOPPELWEG		2
	BRITZER DAMM / WEDERSTR. / A 100 BAB / 100 AS BRITZER DAMM AUSFAHRT N BRITZER DA		1
	BRUNO-BAUER-STR. / SILBERSTEINSTR.		1
	BRUNO-TAUT-RING / GRÜNER WEG / ROTKEHLCHENWEG		1
	BUCHSBAUMWEG / MARGUERITENRING / RITTERSPORNWEG		1
	BUCKOWER DAMM		11
	BUCKOWER DAMM / GUTSCHMIDTSTR.		3
	BÜRKNERSTR.		2
	BÜRKNERSTR. / FRIEDELSTR. / MAYBACHUFER / HOBRECHTBRÜCKE		4
	BÜRKNERSTR. / HOBRECHTSTR.		3
	BUSCHKRUGALLEE		1
	BUSCHKRUGALLEE / A 100 BAB / 100 AS BUSCHKRUGA AUSFAHRT N BUSCHKRUGA >S / 100 AS		1
	BUSCHKRUGALLEE / A 100 BAB / 100 AS BUSCHKRUGA EINFAHRT V BUSCHKRUGA >N / 100 AS		1
	BUSCHKRUGALLEE / FRANZ-KÖRNER-STR. / HAARLEMER STR.		2
	BUSCHKRUGALLEE / GIELOWER STR. / GRÜNER WEG / RUDOWER STR.		5
	BUSCHKRUGALLEE / GRENZALLEE / KARL-MARX-STR.		1
	BUSCHKRUGALLEE / JAHNSTR.		1
	BUSCHKRUGALLEE / ONKEL-HERSE-STR.		1

**Unfallörtlichkeiten von Radfahrerverkehrsunfällen  
im Bezirk Neukölln**

<b>Bezirk (alt)</b>	<b>Ort</b>	<b>2020</b>	<b>Anzahl VU</b>
NK	BUSCHKRUGALLEE / SIEVERSUFER		1
	CHRISTOPH-RUDEN-STR.		1
	COLUMBIADAMM		4
	DELBRÜCKSTR. / HERMANNSTR. / HERTA STR. / MARIENDORFER WEG		2
	DELBRÜCKSTR. / KARL-MARX-STR. / WALTERSTR.		2
	DEUSCHTALER STR. / NEUHOFER STR.		1
	DIESELSTR.		1
	DONAISTR.		3
	DONAISTR. / ERKSTR.		2
	DONAISTR. / GERLACHSHEIMER WEG / WÖRNITZWEG		1
	DONAISTR. / INNSTR.		1
	DONAISTR. / WEICHSELSTR.		1
	DRUSENHEIMER WEG / MARIENFELDER CHAUSSEE / QUARZWEG		1
	EDERSTR. / WESERSTR.		1
	EHRENPREISWEG / ALT-RUDOW		1
	ELBESTR. / SONNENALLEE		1
	ELLY-HEUSS-KNAPP-STR.		1
	EMSER STR.		1
	EMSER STR. / HERMANNSTR.		1
	EMSER STR. / ODERSTR.		1
	ERKSTR.		7
	ERKSTR. / KARL-MARX-STR.		4
	ERKSTR. / SONNENALLEE / WILDENBRUCHSTR.		4
	ERLANGER STR. / FLUGHAFENSTR. / ISARSTR.		4
	EUGEN-BOLZ-KEHRE / FRITZ-ERLER-ALLEE / LÖWENSTEINRING		1
	FALKSTR. / MAINZER STR. / WERBELLINSTR.		1
	FENCHELWEG		1
	FINOWSTR.		1
	FINOWSTR. / WESERSTR.		1
	FLUGHAFENSTR.		3
	FLUGHAFENSTR. / FULDASTR. / KARL-MARX-STR.		4
	FLUGHAFENSTR. / HERMANNSTR. / U-BHF. BODDINSTR.		3
	FLUGHAFENSTR. / MAINZER STR.		2
	FLURWEG		1
	FLURWEG / PETUNIENWEG		1
	FRANZ-KÖRNER-STR.		1
	FRIEDELSTR.		2
	FRIEDELSTR. / PFLÜGERSTR.		1
	FRIEDELSTR. / SONNENALLEE		2
	FRIEDELSTR. / WESERSTR.		1
	FRIEDRICH-KAYßLER-WEG / WALTER-FRANCK-ZEILE		1
	FRITZ-ERLER-ALLEE		5
	FRITZ-ERLER-ALLEE / LIPSCHITZALLEE		2
	FULDASTR.		1
	FULDASTR. / SONNENALLEE		3
	FULDASTR. / WESERSTR.		1
	FULHAMER ALLEE		1
	GANGHOFERSTR. / KARL-MARX-STR. / RICHARDSTR. / WERBELLINSTR. / ALFRED-SCHOLZ-PLA		2
	GERLINGER STR. / CHRISTOPH-RUDEN-STR.		1
	GIELOWER STR. / PASTER-BEHRENS-STR.		1
	GIRLITZWEG / RUDOWER STR.		1
	GLASOWER STR. / KARL-MARX-STR.		3
	GLIMMERWEG / QUARZWEG		1
	GOLDAMMERSTR.		2
	GOLDAMMERSTR. / LIPSCHITZALLEE		1
	GOLDHÄHNCHENWEG		1
	GRADESTR.		4

**Unfallörtlichkeiten von Radfahrerverkehrsunfällen  
im Bezirk Neukölln**

Bezirk (alt)	Ort	2020	Anzahl VU
NK	GRADESTR. / HOLZMINDENER STR.		1
	GRADESTR. / TEMPELHOFER WEG		3
	GRAUWACKEWEG / MARIENFELDER CHAUSSEE		1
	GRENZALLEE		1
	GRENZALLEE / A 100 BAB / 100 PROV. AS GRENZALLEE AUSF N GRENZALLEE / 100 PROV. A		1
	GRENZALLEE / BALLINSTR.		1
	GRENZALLEE / DAMMWEG / SONNENALLEE		3
	GRENZALLEE / NEUKÖLLNISCHE ALLEE		2
	GROß-ZIETHENER CHAUSSEE		2
	GROß-ZIETHENER CHAUSSEE / NEUDECKER WEG / ALT-RUDOW / WALTERSDORFER CHAUSSEE		1
	GROß-ZIETHENER CHAUSSEE / NEUKÖLLNER STR.		1
	GRÜNER WEG / ZAUNKÖNIGWEG		1
	GUTSCHMIDTSTR.		1
	HAARLEMER STR.		1
	HAARLEMER STR. / NEUE SPÄTHSTR. / SPÄTHSTR.		1
	HANNEMANNSTR. / BUSCHROSENPLATZ		1
	HANNEMANNSTR. / RUNGIUSSTR.		1
	HARZER STR. / TREPTOWER STR.		1
	HARZER STR. / WILDENBRUCHSTR.		1
	HASENHEIDE / HERMANNSTR. / KARL-MARX-STR. / HERMANNPLATZ		11
	HERMANNPLATZ		1
	HERMANNSTR.		18
	HERMANNSTR. / HERRFURTHSTR. / WERBELLINSTR.		3
	HERMANNSTR. / JONASSTR.		1
	HERMANNSTR. / KARLSGARTENSTR.		1
	HERMANNSTR. / LEINESTR.		1
	HERMANNSTR. / LEYKESTR.		1
	HERMANNSTR. / NOGATSTR.		1
	HERMANNSTR. / OKERSTR.		2
	HERMANNSTR. / ROLLBERGSTR.		1
	HERMANNSTR. / SCHIERKER STR.		2
	HERMANNSTR. / SELCHOWER STR.		3
	HERMANNSTR. / SIEGFRIEDSTR. / HERMANNBRÜCKE		1
	HERMANNSTR. / SILBERSTEINSTR.		2
	HERMANNSTR. / THOMASSTR.		4
	HERMANNSTR. / WARTHESTR.		3
	HERRFURTHPLATZ		1
	HERRFURTHSTR.		3
	HERRFURTHSTR. / HERRFURTHPLATZ		1
	HERRFURTHSTR. / LICHTENRADER STR.		3
	HERRFURTHSTR. / WEISESTR.		1
	HERRNHUTER WEG / KARL-MARX-STR.		1
	HERRNHUTER WEG / RICHARDSTR.		2
	HERTZBERGSTR.		1
	HERTZBERGSTR. / SONNENALLEE / TREPTOWER STR.		4
	HOBRECHTSTR. / KARL-MARX-STR.		1
	HOBRECHTSTR. / SANDERSTR.		1
	HOBRECHTSTR. / SONNENALLEE		1
	HOBRECHTSTR. / WESERSTR.		2
	HOCHKÖNIGWEG		1
	HORST-CASPAR-STEIG		1
	HUGO-HEIMANN-STR.		1
	HÜTTENRODER WEG / WILDENBRUCHSTR.		1
	ILSESTR.		1
	ILSESTR. / JONASSTR.		1
	ILSESTR. / NOGATSTR.		1
	ILSESTR. / THOMASSTR.		2

**Unfallörtlichkeiten von Radfahrerverkehrsunfällen  
im Bezirk Neukölln**

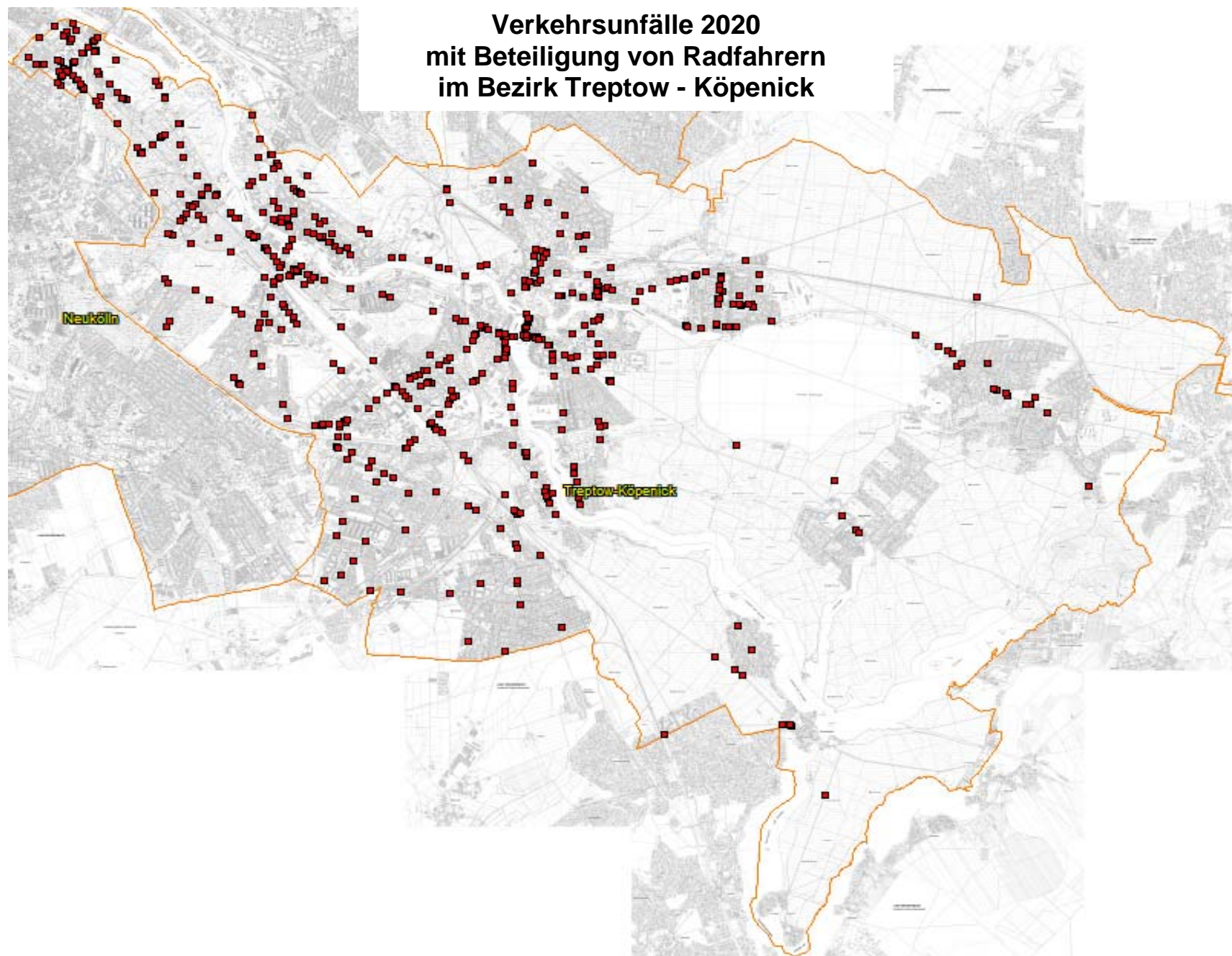
<b>Bezirk (alt)</b>	<b>Ort</b>	<b>2020</b>	<b>Anzahl VU</b>
NK	IM ROSENGRUND / KOPPELWEG		1
	IMBUSCHWEG		1
	IMBUSCHWEG / ZADEKSTR.		1
	INNSTR.		4
	INNSTR. / KLEINE INNSTR.		2
	INNSTR. / SONNENALLEE		1
	INNSTR. / WEIGANDUFER / ELSENSTEG / WILDENBRUCHPARK		1
	JAHNSTR. / RUNGIUSSTR.		1
	JANSASTR. / SONNENALLEE		2
	JOHANNISTHALER CHAUSSEE		6
	JONASSTR.		1
	JOSEPH-SCHMIDT-STR. / SONNENALLEE		1
	JULIUSSTR. / KARL-MARX-STR.		1
	KANALSTR.		1
	KANALSTR. / SEIDELBASTWEG / STUBENRAUCHSTR.		2
	KARL-ELSASSER-STR.		1
	KARL-ELSASSER-STR. / TEMPELHOFFER WEG		3
	KARL-MARX-STR.		17
	KARL-MARX-STR. / KIENITZER STR.		1
	KARL-MARX-STR. / KIRCHHOFSTR. / SCHIERKER STR.		1
	KARL-MARX-STR. / NECKARSTR.		2
	KARL-MARX-STR. / REUTERSTR.		1
	KARL-MARX-STR. / RINGBAHNSTR.		1
	KARL-MARX-STR. / SCHÖNSTEDTSTR.		2
	KARL-MARX-STR. / THOMASSTR. / KARL-MARX-PLATZ		2
	KARL-MARX-STR. / UTHMANNSTR.		1
	KARL-MARX-STR. / WEICHSELSTR.		1
	KIEHLUFER / ELSENSTR. / ELSENSTEG		1
	KIEHLUFER / TEUPITZER STR. / TEUPITZER BRÜCKE		1
	KIENITZER STR. / SCHILLERPROMENADE		1
	KIRCHGASSE / RICHARDSTR.		2
	KIRCHHOFSTR. / RICHARDPLATZ		1
	KIRSCHNERWEG / JOHANNISTHALER CHAUSSEE		1
	KÖPENICKER STR.		4
	KÖPENICKER STR. / ALT-RUDOW		1
	KOPPELWEG		1
	KORMORANWEG / MÖWENWEG / RUDOWER STR.		1
	KORNBLUMENRING / MARGUERITENRING		1
	KORNRADENSTR. / STUBENRAUCHSTR.		1
	KOTTBUSSER DAMM / URBANSTR. / HERMANNPLATZ / SONNENALLEE		9
	KROKUSSTR.		1
	KROKUSSTR. / MARGUERITENRING		1
	LAHNSTR.		1
	LAHNSTR. / NIEMETZSTR.		2
	LEONBERGER RING / RUFACHER WEG		1
	LIBERDASTR. / MAYBACHUFER		1
	LIESELOTTE-BERGER-STR. / ELLY-HEUSS-KNAPP-STR.		1
	LIPSCHITZALLEE		1
	LIPSCHITZALLEE / RINGSLEBENSTR. / KÖLNER DAMM		1
	LIPSCHITZALLEE / WILDMEISTERDAMM		1
	MAHLER STR.		1
	MANITIUSSTR. / PANNIERSTR.		1
	MARIENDORFER WEG		1
	MARIENFELDER CHAUSSEE		1
	MARIENFELDER CHAUSSEE / WINGERTER STR.		1
	MAURERWEG		1
	MAYBACHUFER		8

**Unfallörtlichkeiten von Radfahrerverkehrsunfällen  
im Bezirk Neukölln**

<b>Bezirk (alt)</b>	<b>Ort</b>	<b>2020</b>	<b>Anzahl VU</b>
NK	MAYBACHUFER / LOHMÜHLENBRÜCKE		1
	MAYBACHUFER / PANNIERSTR. / THIELENBRÜCKE		3
	MINZEWEG		1
	MITTELBUSCHWEG / NIEMETZSTR.		1
	MITTELWEG / THOMASSTR.		1
	MOHRINER ALLEE		1
	MOHRINER ALLEE / AM BRANDPFUHL		1
	NANSENSTR. / WESERSTR.		1
	NEUE SPÄTHSTR.		1
	NEUE SPÄTHSTR. / SPÄTHSTR.		1
	NEUKÖLLNER STR.		1
	NEUKÖLLNER STR. / AM HANFFGRABEN		1
	NEUKÖLLNER STR. / SCHÖNEFELDER STR. / WALTERSDORFER CHAUSSEE		1
	NEUKÖLLNISCHE ALLEE		2
	NEUKÖLLNISCHE ALLEE / LEO-SLEZAK-STR.		1
	NIEMETZSTR. / SAALESTR.		1
	NOBELSTR. / CHRIS-GUEFFROY-ALLEE		1
	ODERSTR.		3
	OKERSTR.		1
	OKERSTR. / WEISESTR.		1
	ORTOLANWEG / JOHANNISTHALER CHAUSSEE		1
	PANNIERSTR.		5
	PANNIERSTR. / PFLÜGERSTR.		1
	PANNIERSTR. / SONNENALLEE		1
	PANNIERSTR. / WESERSTR.		3
	PETUNIENWEG		1
	PETUNIENWEG / JOHANNISTHALER CHAUSSEE		1
	PFLÜGERSTR.		2
	PFLÜGERSTR. / WEICHSELSTR. / WEICHSELPLATZ / WEICHSELPARK		1
	PLANETENSTR. / SONNENALLEE		1
	POLIERWEG / SEVERINGSTR.		1
	REUTERSTR.		3
	REUTERSTR. / SONNENALLEE		4
	REUTERSTR. / WESERSTR.		1
	RICHARDPLATZ		1
	RICHARDSTR.		3
	RIESESTR.		1
	RINGSLEBENSTR. / AM EICHENQUAST		1
	ROHRDOMMELWEG / JOHANNISTHALER CHAUSSEE		1
	ROHRLEGERWEG		1
	ROLLBERGSTR.		2
	ROSEGERSTR.		1
	RÜBELANDSTR. / THOMASSTR. / RÜBELANDPARK		1
	RUDOWER STR.		3
	RUDOWER STR. / JOHANNISTHALER CHAUSSEE		3
	RUDOWER STR. / STORCHENWEG		1
	RUFACHER WEG		1
	RUNGIUSSTR.		2
	SAALESTR.		3
	SAALESTR. / SAALESTR.		1
	SAALESTR. / SONNENALLEE		5
	SCHANDAUER STR. / WILDENBRUCHSTR.		3
	SCHIERKER STR.		1
	SCHNEEBALLENWEG		1
	SCHÖNEFELDER STR.		1
	SCHÖNSTEDTSTR. / SONNENALLEE		1
	SCHWERTLILIENWEG / MINZEWEG		1

**Unfallörtlichkeiten von Radfahrerverkehrsunfällen  
im Bezirk Neukölln**

<b>Bezirk (alt)</b>	<b>Ort</b>	<b>2020</b>	<b>Anzahl VU</b>
NK	SELCHOWER STR.		1
	SEVERINGSTR.		1
	SIEGFRIEDSTR.		1
	SIEVERSUFER		2
	SIEVERSUFER / BALLINSTR.		1
	SILBERSTEINSTR.		4
	SONNENALLEE		26
	SPÄTHSTR.		1
	STRASSE 614		1
	STUBENRAUCHSTR.		5
	TELLSTR. / SONNENALLEE		1
	TEMPELHOFER WEG / WALDKRAIBURGER STR.		1
	TEUPITZER STR.		1
	THIEMANNSTR. / SONNENALLEE		4
	THOMASSTR.		2
	TREPTOWER STR.		2
	TRUSEWEG / WEIGANDUFER / TRUSEPARK		1
	WALTER-FRANCK-ZEILE		1
	WALTERSDORFER CHAUSSEE		1
	WEICHSELPLATZ		2
	WEICHSELSTR.		2
	WEICHSELSTR. / SONNENALLEE		4
	WEIGANDUFER		3
	WEIGANDUFER / TREPTOWER BRÜCKE / TREPTOWER STR.		2
	WESERSTR.		4
	WESERSTR. / TREPTOWER STR.		1
	WESERSTR. / WILDENBRUCHSTR.		2
	WILDENBRUCHBRÜCKE		1
	WILDENBRUCHSTR.		9
	WILDHÜTERWEG / KÖLNER DAMM		1
WILDMEISTERDAMM		1	
Verkehrsunfälle im Bezirk NK			604
Gesamtergebnis			604



**Unfallörtlichkeiten von Radfahrerverkehrsunfällen  
im Bezirk Treptow - Köpenick**

Bezirk (alt)	Ort	2020	Anzahl VU
TP	ADLERGESTELL		6
	ADLERGESTELL / DÖRPFELDSTR. / RUDOWER CHAUSSEE		5
	ADLERGESTELL / GLIENICKER WEG / KÖPENICKER STR.		4
	ADLERGESTELL / NELTESTR.		1
	ADLERGESTELL / OTTO-FRANKE-STR.		1
	ADLERGESTELL / RADICKESTR.		3
	ADLERGESTELL / WEERTHSTR.		1
	ADVOKATENSTEIG / BUNTZELSTR.		1
	ALBERT-EINSTEIN-STR. / ERNST-RUSKA-UFER		1
	ALBINEAPLATZ / STERNDAMM / WINCKELMANNSTR.		1
	ALTER SCHÖNEFELDER WEG		1
	ALTER SEGELFLIEGERDAMM		1
	ALT-TREPTOW		2
	ALT-TREPTOW / BULGARISCHE STR. / NEUE KRUGALLEE		6
	AM FALKENBERG / BRUNO-TAUT-STR. (ENDE)		1
	AM FALKENBERG / FALKENBRUNNSTR.		1
	AM FALKENBERG / SCHIRNERSTR.		1
	AM STUDIO / KÖPENICKER STR.		1
	AM STUDIO / RUDOWER CHAUSSEE		1
	AM TREPTOWER PARK		2
	AM TREPTOWER PARK / KARPFFENTEICHSTR. / TREPTOWER PARK		2
	AM TREPTOWER PARK / MOOSDORFSTR. / TREPTOWER PARK		1
	AM TREPTOWER PARK / PUDERSTR. / TREPTOWER PARK		1
	AM TREPTOWER PARK / RETHELSTR.		1
	AN DEN TREPTOWERS		1
	ARNDTSTR. / DÖRPFELDSTR.		1
	BÄRENLAUCHSTR. / OBERSPREESTR.		2
	BAUMSCHULENSTR.		2
	BAUMSCHULENSTR. / ERNSTSTR.		1
	BAUMSCHULENSTR. / FRAUENLOBSTR.		3
	BAUMSCHULENSTR. / GLANZSTR. / STORMSTR.		3
	BAUMSCHULENSTR. / KÖPENICKER LANDSTR.		2
	BERNHARD-LANGWALDT-WEG / PUSCHKINALLEE / TREPTOWER PARK		3
	BOUCHÉSTR.		1
	BOUCHÉSTR. / AM TREPTOWER PARK / PUSCHKINALLEE		2
	BRITZER STR.		1
	BRITZER STR. / HAINSTR. / SCHNELLERSTR.		1
	BRITZER STR. / KÖLLNISCHE STR.		1
	BRÜCKENSTR.		1
	BRÜCKENSTR. / SPREESTR. / TRESKOWBRÜCKE		1
	BUNTZELSTR.		1
	BUNTZELSTR. / DAHMESTR.		1
	CHAUKENSTR. / WEGEDORNSTR. / MITTELWEG		1
	DAHMESTR. / WALTERSDORFER STR.		2
	DAMMWEG		1
	DAMMWEG / ERICH-LODEMANN-STR.		1
	DAMMWEG / KÖPENICKER LANDSTR.		3
	DAMMWEG / NEUE KRUGALLEE / PLÄNTERWALD		2
	DORFPLATZ		1
	DÖRPFELDSTR.		3
	DÖRPFELDSTR. / FLORIAN-GEYER-STR. / THOMAS-MÜNTZER-STR.		2
	DÖRPFELDSTR. / FRIEDENSTR.		1
	DÖRPFELDSTR. / OTTOMAR-GESCHKE-STR.		1
	DÖRPFELDSTR. / WALDSTR.		1
	DÖRPFELDSTR. / WASSERMANNSTR.		1
	ECKSTEINWEG / STERNDAMM		2
	EICHBUSCHALLEE		1



**Unfallörtlichkeiten von Radfahrerverkehrsunfällen  
im Bezirk Treptow - Köpenick**

Bezirk (alt)	Ort	2020	Anzahl VU
TP	EICHENSTR.		1
	EISENHÜTWEG / STRAÙE AM FLUGPLATZ		1
	ELLERNWEG / STERN DAMM / WALDSTR.		1
	ELSENSTR.		3
	ELSENSTR. / AM TREPTOWER PARK		2
	ELSENSTR. / AN DEN TREPTOWERS / MARTIN-HOFFMANN-STR.		2
	ELSENSTR. / BEERMANNSTR.		1
	ELSENSTR. / HEIDELBERGER STR.		1
	ELSENSTR. / KARL-KUNGER-STR.		2
	ELSENSTR. / PUSCHKINALLEE		3
	ERNST-RUSKA-UFER / KÖPENICKER STR.		1
	ERNST-RUSKA-UFER / WEGEDORNSTR. / TELTOWKANALBRÜCKE		1
	EWALDSTR.		1
	FANNY-ZOBEL-STR.		1
	FENNSTR. / SCHNELLERSTR.		1
	FLIEßSTR. / HASSELWERDERSTR.		1
	FOKKERSTR. / STRAÙE AM FLUGPLATZ		1
	FRANZ-EHRLICH-STR. / WAGNER-RÉGENY-STR. / RUDOWER CHAUSSEE		2
	FREYSTADTER WEG / OBERSPREESTR.		1
	GÄRTNERWEG / KIRSCHWEG		1
	GERHARD-SEDLMAYR-STR. / GROß-BERLINER DAMM		1
	GERMANENSTR.		1
	GEROSTEIG / SCHÖNEFELDER CHAUSSEE		1
	GLIENICKER WEG		3
	GLIENICKER WEG / ANNA-SEGHERS-STR.		1
	GLIENICKER WEG / NIPKOWSTR.		1
	GROß-BERLINER DAMM		3
	GROß-BERLINER DAMM / LANDFLIEGERSTR. / SEGELFLIEGERDAMM		2
	GROß-BERLINER DAMM / NIEBERSTR.		1
	GROß-BERLINER DAMM / PILOTENSTR.		1
	GRÜNAUER STR.		1
	GRÜNAUER STR. / KÖPENICKER STR.		1
	HASSELWERDERSTR. / SCHNELLERSTR.		2
	HAUSHOFERSTR. / KÖNIGSHEIDEWEG / WESTSTR.		1
	HEIDEKAMPWEG		1
	HEIDELBERGER STR.		3
	HERMANN-DORNER-ALLEE / IGO-ETRICH-STR. / GROß-BERLINER DAMM		1
	JOHANNES-WERNER-STR.		1
	JOHANNISTHALER CHAUSSEE / APRIKOSENSTEIG		1
	JOHANNISTHALER CHAUSSEE / KÖNIGSHEIDEWEG		1
	KABLOWER WEG		1
	KARL-KUNGER-STR.		1
	KARLSHORSTER STR. / SCHNELLERSTR.		4
	KIEFHOLZSTR.		13
	KIEFHOLZSTR. / BAUMSCHULENSTR.		1
	KIEFHOLZSTR. / DAMMWEG		3
	KIEFHOLZSTR. / ELSENSTR.		2
	KIEFHOLZSTR. / HOHENBIRKER WEG / MARIENTALER STR.		2
	KIEFHOLZSTR. / MOSISCHSTR.		1
	KIEFHOLZSTR. / PUDERSTR.		1
	KIEFHOLZSTR. / RIXDORFER STR. / SÜDOSTALLEE		1
	KIEFHOLZSTR. / TREPTOWER STR.		5
	KIEFHOLZSTR. / WILDENBRUCHSTR.		1
	KLEINE SPECHTSTR. / FLIEGENPILZSTR.		1
	KÖLLNISCHE STR. / SCHNELLERSTR.		1
	KÖNIGSHEIDEWEG		4
	KÖNIGSHEIDEWEG / MAHONIENWEG		1

**Unfallörtlichkeiten von Radfahrerverkehrsunfällen  
im Bezirk Treptow - Köpenick**

Bezirk (alt)	Ort	2020	Anzahl VU
TP	KÖPENICKER LANDSTR.		3
	KÖPENICKER LANDSTR. / RODELBERGWEG		5
	KÖPENICKER STR. / ALTGLIENICKER BRÜCKE (TELTOWKANAL)		2
	LIGUSTERWEG / JOHANNISTHALER CHAUSSEE		1
	LOHMÜHLENSTR. / JORDANSTR.		2
	MARTIN-HOFFMANN-STR.		1
	MAX-BORN-STR. / RUDOWER CHAUSSEE		1
	MICHAEL-BRÜCKNER-STR.		2
	MICHAEL-BRÜCKNER-STR. / BRÜCKENSTR. / SCHNELLERSTR.		1
	MICHAEL-BRÜCKNER-STR. / HASSELWERDERSTR.		2
	MICHAEL-BRÜCKNER-STR. / SPREESTR.		1
	NIPKOWSTR.		1
	NIPKOWSTR. / RADICKESTR.		1
	NORTH-WILLYS-STR. / JAMES-FRANCK-STR. / RUDOWER CHAUSSEE		2
	OBERSPREESTR.		3
	ORTOLFSTR. / MOHNWEG		1
	ORTOLFSTR. / ORTOLFSTR.		1
	ORTOLFSTR. / VENUSSTR.		2
	OTTO-FRANKE-STR.		1
	PARCHWITZER STR. / SCHULZENDORFER STR.		1
	PIETSCHKERSTR. / STAUDENWEG / STERNDAMM		1
	PLATANENWEG		1
	PLESSER STR.		1
	PREUßENSTR.		1
	PUDERSTR.		1
	PUSCHKINALLEE		4
	PUSCHKINALLEE / EICHENSTR.		2
	PUSCHKINALLEE / PUSCHKINALLEE		2
	RADICKESTR.		1
	RIXDORFER STR. / SCHNELLERSTR.		1
	RUDOWER CHAUSSEE		3
	RUDOWER CHAUSSEE / WEGEDORNSTR.		2
	RUDOWER STR.		2
	SCHNELLERSTR.		15
	SCHÖNEFELDER CHAUSSEE		1
	SCHÖNEFELDER CHAUSSEE / WEGEDORNSTR.		1
	SCHWARZSCHILDSTR. / RUDOWER CHAUSSEE		1
	SEGELFLIEGERDAMM		1
	SEMMELWEISSTR.		2
	SEMMELWEISSTR. / WEGEDORNSTR.		3
	SIEBWEG / WALTERSDORFER STR.		1
	SIRIUSSTR.		1
	SONNENALLEE / BAUMSCHULENSTR. / HEIDEKAMPWEG / SÜDOSTALLEE		2
	SPRINGBORNSTR.		1
	SPRINGBORNSTR. / SPRINGBORNSTR.		1
	STERNDAMM / SÜDOSTALLEE		3
	STERNDAMM / TRÜTZSCHLERSTR.		1
	STUBENRAUCHSTR. / EISENHUTWEG / SPRINGBORNSTR.		1
	SÜDOSTALLEE		2
	SÜDOSTALLEE / SÜDOSTALLEE		1
	SÜBER GRUND / DÖRPFELDSTR. / GENOSSENSCHAFTSSTR.		1
	SÜBER GRUND / RADICKESTR.		1
	VOLMERSTR. / ERICH-THILO-STR. / RUDOWER CHAUSSEE		1
	VOR DEM SCHLESISCHEN TOR / OBERE FREIARCHENBRÜCKE / PUSCHKINALLEE / AM FLUTGRABE		1
	WALTERSDORFER STR.		2
	WASSERMANNSTR.		1
	WEGEDORNSTR.		1

**Unfallörtlichkeiten von Radfahrerverkehrsunfällen  
im Bezirk Treptow - Köpenick**

Bezirk (alt)	Ort	2020	Anzahl VU
TP	ZINSGUTSTR. / RADICKESTR.		1
Verkehrsunfälle im Bezirk TP			299
KP	ADLERGESTELL		8
	ADLERGESTELL / GODBERSENSTR.		2
	ADLERGESTELL / GRAUAMMERPFAD		2
	ADLERGESTELL / RICHTERSTR. / WASSERSPORTALLEE		1
	ADLERGESTELL / SCHAPPACHSTR. / FORSTAMT KÖPENICK REVIERFÖRSTEREI SCHMÖCKWITZ		1
	ADLERSHOFER STR. / GLIENICKER STR. / MAHLER STR.		1
	AHORNALLEE / FÜRSTENWALDER DAMM		2
	ALKENWEG / BOHNSDORFER STR.		1
	ALTE KAULSDORFER STR. / AM BAHNDAMM		2
	ALT-KÖPENICK		2
	ALT-KÖPENICK / DAMMBRÜCKE		1
	ALT-KÖPENICK / FREIHEIT		5
	ALT-KÖPENICK / FREIHEIT / KIRCHSTR. / LUISENHAIN		1
	ALT-KÖPENICK / MÜGGELHEIMER STR. / LUISENHAIN / LANGE BRÜCKE (DAHME)		2
	ALT-KÖPENICK / ROSENSTR. / LUISENHAIN		2
	ALT-MÜGGELHEIM		1
	ALT-MÜGGELHEIM / SOBERNHEIMER STR.		1
	AM BAHNDAMM		1
	AM BAHNDAMM / BAHNHOFSTR. / MAHLSDORFER STR. / STELLINGDAMM		2
	AM GOLDMANNPARK		1
	AM KRUSENICK / FRIEDRICHSHAGENER STR.		3
	AM SCHONUNGSBERG / FÜRSTENWALDER ALLEE		1
	AMTSSSTR. / MÜGGELHEIMER STR.		1
	AN DER WUHLHEIDE		5
	AN DER WUHLHEIDE / EDISONSTR. / ROEDERNSTR. / RUMMELSBURGER STR. / TRESKOWALLEE		2
	AN DER WUHLHEIDE / WEISKOPFFSTR.		1
	ANNENALLEE / BAHNHOFSTR.		3
	ANNENALLEE / HÄMMERLINGSTR.		1
	ABMANNSTR. / BÖLSCHESTR.		1
	BAHNHOFSTR.		5
	BAHNHOFSTR. / FRIEDRICHSHAGENER STR.		3
	BAHNHOFSTR. / PARRISIUSSTR.		1
	BAHNHOFSTR. / SEELENBINDERSTR.		3
	BAHRENDORFER STR. / HOHENKIRCHER ALLEE		1
	BELLEVUESTR.		1
	BÖLSCHESTR.		8
	BÖLSCHESTR. / LINDENALLEE		2
	BÖLSCHESTR. / MÜGGELSEEDAMM		2
	BRUNO-WILLE-STR. / RAHNSDORFER STR.		1
	CHARLOTTE-E.-PAULY-STR. / MÜGGELSEEDAMM / SPREESTR.		2
	DOROTHEENSTR. / GRÜNE TRIFT / MÜGGELHEIMER DAMM / MÜGGELHEIMER STR. / PABLO-NERU		1
	DOROTHEENSTR. / WENDENSCHLOßSTR.		1
	DRACHHOLZSTR.		1
	DREGERHOFFSTR.		1
	DREGERHOFFSTR. / KÖPENZEILE		2
	DRUSCHINER STR. / EGERSFELDER ALLEE		1
	EDISONSTR.		1
	EDISONSTR. / GRIECHISCHE ALLEE / SIEMENSSTR.		2
	ERNST-GRUBE-STR. / OBERSPREESTR. / OTTOMAR-GESCHKE-STR.		1
	FÄRBERSTR. / OBERSPREESTR.		2
	FICHTENGRUND / WALDSTR.		1
	FIRLSTR.		1
	FIRLSTR. / LAUFFENER STR. / WILHELMINENHOFSTR.		2
	FRIEDRICHSHAGENER STR.		5
	FRITZ-KÖNIG-WEG		1

**Unfallörtlichkeiten von Radfahrerverkehrsunfällen  
im Bezirk Treptow - Köpenick**

Bezirk (alt)	Ort	2020	Anzahl VU
KP	FRITZ-KÖNIG-WEG / AM WALDE / RUMMELSBURGER LANDSTR.		2
	FÜRSTENWALDER ALLEE		2
	FÜRSTENWALDER ALLEE / HEIDELANDSTR. / UKELEIPFAD		1
	FÜRSTENWALDER ALLEE / HOCHLANDSTR. / RIALTORING		1
	FÜRSTENWALDER ALLEE / MÜHLENWEG / SEESTR.		1
	FÜRSTENWALDER ALLEE / SCHÖNBlickER STR.		1
	FÜRSTENWALDER DAMM		9
	FÜRSTENWALDER DAMM / MARIENWERDERWEG		2
	GARTENSTR. / MÜGGELHEIMER STR.		1
	GEHSENER STR. / KAULSDORFER STR.		1
	GENOVEVASTR. / MAHLSDORFER STR. / UNTER DEN BIRKEN		1
	GLASBERGER STR. / WONGROWITZER STEIG		1
	GLIENICKER STR.		2
	GLIENICKER STR. / GLIENICKER STR.		1
	GLIENICKER STR. / GRÜNAUER STR.		5
	GLIENICKER STR. / MAHLOWER STR.		1
	GODBERSENSTR. / LINDENSTR.		1
	GRIECHISCHE ALLEE / GRIECHISCHER PARK		1
	GRIECHISCHE ALLEE / TRINIUSSTR.		1
	GROßSTR.		1
	GRÜNAUER STR.		9
	GRÜNAUER STR. / KÖLLNISCHER PLATZ / RUDOWER STR.		2
	GRÜNAUER STR. / SCHÖNERLINDER STR.		1
	GRÜNE TRIFT		1
	GRÜNHEIDER WEG / SCHONUNGSWEG		1
	GUTENBERGSTR. / KÖLLNISCHER PLATZ / OBERSPREESTR. / LANGE BRÜCKE (DAHME)		3
	HÄMMERLINGSTR. / MOZARTSTR.		1
	HÄMMERLINGSTR. / VERLÄNGERTE HÄMMERLINGSTR.		1
	HELMHOLTZSTR. / WATTSTR.		1
	HIRSCHGARTENSTR. / SEELENBINDERSTR.		1
	HIRTESTR. / MAHLSDORFER STR.		1
	HOCHLANDSTR.		1
	HORTWINKELER WEG / PÜTTBERGEWEG		1
	INGEBORG-HUNZINGER-STR. / ALTER FISCHERWEG / STRAßE NACH FICHTENAU		1
	INGEBORG-HUNZINGER-STR. / FÜRSTENWALDER ALLEE / FÜRSTENWALDER DAMM		1
	JASTROWER WEG / FÜRSTENWALDER DAMM		1
	KALKSEESTR. / MÜGGELSEEDAMM		1
	KARL-FRANK-STR.		1
	KARLSTR. / MÜGGELHEIMER STR.		1
	KIETZ / KIETZER STR. / MÜGGELHEIMER STR.		1
	KINZERALLEE / PUCHANSTR.		1
	KÖPENICKER STR.		1
	KÖPENZEILE		2
	KUNHEIMSTR. / TABBERTSTR.		1
	KURZER STEIG / FÜRSTENWALDER DAMM		1
	LANGE BRÜCKE (DAHME)		2
	LIBBOLDALLEE / REGATTASTR.		1
	LIENHARDWEG / WENDENSCHLOßSTR.		1
	LINDENSTR.		1
	LÜBBENAUER WEG / VETSCHAUER ALLEE		1
	MAHLSDORFER STR.		1
	MENTELINSTR. / RUMMELSBURGER STR.		3
	MINNA-TODENHAGEN-STR.		2
	MINNA-TODENHAGEN-STR. / NALEPASTR.		2
	MINNA-TODENHAGEN-STR. / RUMMELSBURGER LANDSTR. / RUMMELSBURGER STR.		1
	MITTELHEIDE / MITTELHEIDE		1
	MÜGGELHEIMER DAMM		1

**Unfallörtlichkeiten von Radfahrerverkehrsunfällen  
im Bezirk Treptow - Köpenick**

Bezirk (alt)	Ort	2020	Anzahl VU
KP	MÜGGELHEIMER STR.		7
	MÜGGELSCHLÖBCHENWEG		2
	MÜGGELSEEDAMM		4
	MÜGGELSEEDAMM / PETER-HILLE-STR.		1
	MÜGGELSEEDAMM / SCHARNWEBERSTR.		1
	MÜHLWEG / FÜRSTENWALDER DAMM		1
	NALEPASTR. / RUMMELSBURGER LANDSTR.		1
	NALEPASTR. / SIEMENSSTR. / WILHELMINENHOFSTR.		2
	OBERSPREESTR.		3
	OBERSPREESTR. / WESTENDSTR.		1
	OTTOMAR-GESCHKE-STR.		4
	PABLO-NERUDA-STR.		1
	PEETZSEESTR.		1
	PLÖNZEILE		1
	PRITSTABELSTR.		1
	PUCHANSTR.		1
	RAHNSDORFER STR.		4
	RATHENAISTR.		1
	REGATTASTR.		7
	REGATTASTR. / WASSERSPORTALLEE		1
	RIEBERSEESTR.		1
	RUDOLF-RÜHL-ALLEE		1
	RUDOLF-RÜHL-ALLEE / AN DER WUHLHEIDE		4
	RUDOLF-RÜHL-ALLEE / KÖPENICKER STR. / KÖPENICKER-ALLEE-BRÜCKE		4
	RUMMELSBURGER LANDSTR.		1
	RUMMELSBURGER LANDSTR. / SCHWARZER WEG		1
	RUMMELSBURGER STR.		1
	SALVADOR-ALLENDE-STR.		7
	SALVADOR-ALLENDE-STR. / ANEMONENSTR.		1
	SALVADOR-ALLENDE-STR. / BELLEVUESTR. / FÜRSTENWALDER DAMM		4
	SALVADOR-ALLENDE-STR. / FRIEDRICHSHAGENER STR.		6
	SALVADOR-ALLENDE-STR. / MAYSCHWEG / MÜGGELHEIMER DAMM / STRANDSCHLOßWEG		1
	SALVADOR-ALLENDE-STR. / PABLO-NERUDA-STR. / MÜGGELSCHLÖBCHENWEG		2
	SALVADOR-ALLENDE-STR. / WENDENSCHLOßSTR.		3
	SCHMÖCKWITZER DAMM		1
	SCHÖNEICHER STR.		1
	SEELNBINDERSTR.		2
	SEESTR.		1
	SIEMENSSTR. / WATTSTR.		1
	SPINDLERSFELDER STR.		1
	SPINDLERSFELDER STR. / OBERSPREESTR.		1
	STELLINGDAMM		1
	STRAÙE ZUM FEZ / AN DER WUHLHEIDE		2
	STRAÙE ZUM MÜGGELHORT		1
	STRAÙE ZUR GASTSTÄTTE RÜBEZAHL / RÜBEZAHL / AM MÜGGELSEE		1
	TEICHMUMMELRING / REGATTASTR.		2
	TRESKOWALLEE		1
	TRESKOWBRÜCKE		1
	TRIGLAWSTR.		1
	UNTER DER KRANBAHN / WILHELMINENHOFSTR.		1
	VERLÄNGERTE RATHENAISTR. / AN DER WUHLHEIDE / RATHENAISTR.		1
	VETSCHAUER ALLEE		1
	WALDNESSELWEG / MÜGGELHEIMER DAMM / ERWIN-BOCK-STR.		3
	WALTRAUD-KRAUSE-WEG / SIEMENSSTR.		1
	WASSERSPORTALLEE		2
	WATTSTR.		1
	WEISKOPFFSTR.		1

**Unfallörtlichkeiten von Radfahrerverkehrsunfällen  
im Bezirk Treptow - Köpenick**

<b>Bezirk (alt)</b>	<b>2020 Ort</b>	<b>Anzahl VU</b>
KP	WENDENSCHLOSSSTR.	12
	WERLSEESTR.	1
	WILHELMINENHOFSTR.	12
	WONGROWITZER STEIG	1
	ZU DEN SIEBEN RABEN	1
Verkehrsunfälle im Bezirk KP		337
Gesamtergebnis		636

## Sonderuntersuchung Radfahrerverkehrsunfälle in Berlin



### Impressum

Herausgeber: Polizei Berlin

Redaktion: Dir E/V Abt. Verkehr VSD 3

Gestaltung: Verkehrslagebild, Dipl.-Ing.-Ök. K. Bergmann, 4664-746313

Erscheinungsweise: jährlich