

Polizei Berlin

Dir E/V Abt. Verkehr VSD 3

Verkehrslagebild



Sonderuntersuchung

"Fußgängerverkehrsunfälle"

in Berlin

2020



Inhaltsverzeichnis	Seite
- Verkehrsunfallentwicklung des Fußgängerverkehrs in Berlin 2020	2
- Eckzahlen der Fußgängerverkehrsunfälle in Berlin 2020 nach Bezirken (alt)	7
- Anzahl der Fußgängerverkehrsunfälle und Verunglückten in Berlin 2020 nach Bezirken (alt)	8
- Eckzahlen der Fußgängerverkehrsunfälle in Berlin 2020 nach Polizeidirektionen	8.1
- Eckzahlen der Fußgängerverkehrsunfälle in Berlin 2020 nach Verwaltungsbezirken	8.2
- Verkehrsunfälle in den Bezirken (alt) 2020 nach Kategorien	9
- Anteile der Kategorien an den Gesamt-VU in Berlin 2020	10
- Fußgängerverkehrsunfälle in den Polizeidirektionen 2020 nach Kategorien	10.1
- Fußgängerverkehrsunfälle in den Verwaltungsbezirken 2020 nach Kategorien	10.2
- Unfallfolgen der beteiligten Verkehrsteilnehmer bei Fußgängerverkehrsunfällen in Berlin 2020 nach Bezirken (alt)	11
- Unfallfolgen der beteiligten Verkehrsteilnehmer bei Fußgängerverkehrsunfällen in Berlin 2020	12
- Fußgängerverkehrsunfälle in den Bezirken (alt) 2020 nach Monaten	13
- Anzahl der Fußgängerverkehrsunfälle in Berlin 2020 nach Monaten	14
- Tageszeitliche Verteilung der Fußgängerverkehrsunfälle in Berlin 2020 nach Monaten	15
- Anzahl der Fußgängerverkehrsunfälle in Berlin 2020 nach Tagesstunden	16
- Fußgängerverkehrsunfälle in den Bezirken (alt) 2020 nach Wochentagen	17
- Summe der Fußgängerverkehrsunfälle bezogen auf Werktage und Wochenenden in Berlin 2020 nach Bezirken (alt)	18
- Durchschnittliche Anzahl der Fußgängerverkehrsunfälle in Berlin 2020 nach Wochentagen	19
- Unfallbeteiligte bei Fußgängerverkehrsunfällen in Berlin 2020 darunter mit Straftatbestand § 142 StGB (unerlaubtes Entfernen vom Unfallort)	20
- Unfallverursacher bei Fußgängerverkehrsunfällen in den Bezirken (alt) 2020 nach Verkehrsteilnehmerart	21
- Anteilmäßige Verteilung der Unfallverursacher bei Fußgängerverkehrsunfällen in Berlin 2020 nach Verkehrsteilnehmerart	22
- Hauptunfallursachen der Fußgänger in Berlin 2020 nach Bezirken (alt)	23
- Anzahl ausgewählter Hauptunfallursachen von Fußgängern in Berlin 2020	24
- Hauptunfallursachen der anderen Verkehrsunfallbeteiligten bei Fußgänger-VU in Berlin 2020 nach Bezirken (alt)	25
- Anzahl ausgewählter Hauptunfallursachen der anderen Verkehrsunfallbeteiligten bei Fußgängerverkehrsunfällen in Berlin 2020	26
- Fußgängerbeteiligung an VU in Berlin 2020 nach Altersgruppen und Bezirken (alt)	27
- Fußgängerbeteiligung an VU in Berlin 2020 nach Altersgruppen und Verursacher	28
Auflistungen von Unfallörtlichkeiten von Radfahrerverkehrsunfällen nach Verwaltungsbezirke	Anlage
- Reinickendorf	1
- Pankow	2
- Mitte	3
- Spandau	4
- Charlottenburg - Wilmersdorf	5
- Friedrichshain - Kreuzberg	6
- Lichtenberg	7
- Marzahn - Hellersdorf	8
- Steglitz - Zehlendorf	9
- Tempelhof - Schöneberg	10
- Neukölln	11
- Treptow - Köpenick	12

Verkehrsunfallentwicklung der Fußgänger in Berlin 2020

Allgemeine Verkehrsunfallentwicklung

Das Verkehrsunfallgeschehen unter der Beteiligung von Fußgängern im Jahr 2020 hat sich trotz eines Rückganges zum Jahr 2019 nicht wesentlich verändert.

1.855 Verkehrsunfälle mit Fußgängerbeteiligung wurden im Jahr 2020 statistisch erfasst. Im Vergleich zum Vorjahreszeitraum (2.568 VU) wurde somit ein Rückgang von 27,76% registriert.

Entsprechend der Gesamtzahl der Verkehrsunfälle in Berlin entsprach der Anteil der VU mit Fußgängerbeteiligung 1,47% (2019: 1,73% ;2018: 1,82%;2017: 1,81%; 2016: 1,79% ;2015: 1,88%; 2014: 1,82% ;2013: 1,82%;2012: 1,97%; 2011:1,98%; 2010:1,80%; 2009:1,94%; 2008: 2,08%; 2007: 2,07%; 2006: 2,12%; 2005: 2,11%; 2004: 2,04%; 2003: 2,19%; 2002: 2,06%; 2001: 2,01%; 2000: 2,02%).

Bei den Folgen dieser Verkehrsunfälle mussten unterschiedliche Entwicklungen beobachtet werden.

Verkehrsunfällen mit tödlich Verunglückten verzeichneten einen Rückgang um 5 Tote absolut (2020: 19 Tote; 2019: 24 Tote; 2018: 20 Tote; 2017: 13 Tote; 2016: 21 Tote; 2015: 19 Tote; 2014: 23 Tote; 2013: 15 Tote; 2012: 17 Tote; 2011: 29 Tote; 2010: 24 Tote; 2009: 21 Tote; 2008: 30 Tote; 2007: 21 Tote; 2006: 32 Tote; 2005: 27 Tote; 2004: 34 Tote; 2003: 31 Tote; 2002: 33 Tote; 2001: 31 Tote; 2000: 34 Tote) verzeichnet.

Die Anzahl der schwerverletzten Unfallbeteiligten (SV) verzeichnete einen Rückgang von 33,50% (2020: 393 SV; 2019: 591 SV; 2018: 616 SV; 2017: 644 SV; 2016: 563 SV; 2015: 537 SV; 2014: 535 SV; 2013: 476 SV; 2012: 571 SV; 2011: 543 SV; 2010: 497 SV; 2009: 457 SV; 2008: 538 SV; 2007: 57 SV; 2006: 520 SV; 2005: 568 SV; 2004: 573 SV; 2003: 599 SV; 2002: 607 SV; 2001: 618 SV; 2000: 696 SV).

Diese Tendenz setzte sich auch bei der Anzahl der leichtverletzten Unfallbeteiligten (LV) fort; hier gab es einen Rückgang von 26,36% (2019: 2.093 LV; 2018: 2.176 LV; 2017: 2.096 LV; 2016: 2.049 LV; 2015: 2.208 LV; 2014: 2.022 LV; 2013: 2.021 LV; 2012: 2.137 LV; 2011: 2.162 LV; 2010: 1.926 LV; 2009: 2.034 LV; 2008: 2.160 LV; 2007: 2.157 LV; 2006: 2.135 LV; 2005: 2.093 LV; 2004: 2.086 LV; 2003: 2.269 LV; 2002: 2.289 LV; 2001: 2.300 LV; 2000: 2.381 LV).

Da der Anteil der tödlich verunglückten Verkehrsteilnehmer bei diesen Verkehrsunfällen mit 38,0 % bei weitem den allgemeinen Anteil dieser VU an der Gesamt-VU-Anzahl (s.o.) überschreitet, hatten sich polizeiliche Bemühungen zur Hebung der Verkehrssicherheit auch an der Risikogruppe der Fußgänger zu orientieren. Jeder 3. Verkehrsunfalltote resultiert aus einem Verkehrsunfall mit Fußgängerbeteiligung.

Die rückläufige Anzahl der Verkehrsunfälle mit Todesfolge ließ auch den Anteil dieser Verkehrsunfälle sinken (2020: 38,0%; 2019: 56,76%; 2018: 44,44%; 2017: 36,11%; 2016: 37,50%; 2015: 39,58%; 2014: 44,23%; 2013: 40,54%; 2012: 40,48%; 2011: 53,70%; 2010: 54,54%; 2009: 43,24%; 2008: 54,54%; 2007: 37,50%; 2006: 43,24%; 2005: 42,19%; 2004: 47,82%; 2003: 40,26%; 2002: 40,27%; 2001: 47,69%; 2000: 38,20%).

Aber auch die Anteile der Schwerverletzten mit 19,13% und die der Leichtverletzten mit 11,62% an den jeweiligen Gesamtzahlen sind rückläufig.

Die Betrachtung der Schwere der Verkehrsunfälle, die sich in der Unfallkategorie widerspiegelt, dokumentiert deutlich, dass Verkehrsunfälle mit Fußgängerbeteiligung zu **92,77%** mit Personenschäden enden. Im Gegensatz dazu wird nur bei jedem zehnten Verkehrsunfall insgesamt in Berlin ein Verkehrsteilnehmer körperlich geschädigt.

Diese Tatsache wird dadurch etwas abgeschwächt, dass **76,41%** der Verkehrsunfälle mit Personenschäden unter Fußgängerbeteiligung VU sind, bei denen es nur zu leichten Verletzungen der Beteiligten gekommen ist.

Unfallfolgen der Beteiligten

Bei der Betrachtung der Unfallfolgen der Beteiligten nach der Verkehrsteilnehmerart wird deutlich, dass die Fußgänger selbst die am meisten gefährdete Gruppe von Verkehrsteilnehmern ist. Ihr Anteil an der Gesamtzahl der Verunglückten bei Verkehrsunfällen mit Fußgängerbeteiligung beträgt 81,93%.

Des Weiteren verzeichneten die Fußgänger einen Anteil von 100% (19 Tote, s. S.11/12) bei den Verkehrstoten und einen Anteil von 90,83% (357 Schwerverletzte) bei den Schwerverletzten. Andere Verkehrsteilnehmer trugen ebenfalls körperliche Schädigungen davon. Der größte Anteil hierbei wurde bei den Radfahrern festgestellt (11,21%).

Alle anderen Verkehrsteilnehmergruppen verzeichneten Anteile zwischen 1,79% (Pkw-Führer) und 1,59% (motorisierte Zweiradfahrer). Das Fehlen einer schützenden Hülle, wie bei den Kraftfahrzeugen, wird bei den Fußgängern durch die Häufigkeit der körperlichen Schädigungen besonders deutlich.

Örtliche Verteilung der Fußgängerverkehrsunfälle

Im Ergebnis der Untersuchung der Verteilung der Fußgängerverkehrsunfälle ergaben sich gleich zwei bemerkenswerte Aussagen. Zum einen verschob sich die Konzentration von Verkehrsunfällen wieder in den innerstädtischen Bereich, zum anderen fielen die östlichen Randbereiche stärker bei der Anteilsverteilung ab.

Deutlich wird der Zusammenhang zwischen Einkaufsstraßen und dem Verkehrsunfallgeschehen mit Fußgängerbeteiligung. Den größten Anteil verzeichnete der Bezirk Mitte mit 15,47% (287 VU), gefolgt vom Bezirk Charlottenburg-Wilmersdorf mit einem Anteil von 11,16% (207 VU). Die Bezirke Friedrichshain-Kreuzberg (168 VU= 9,06%), Pankow (169 VU = 9,11%) und Neukölln (161 VU = 8,68%) vervollständigen dieses Bild.

Im Gegensatz dazu konnten in den Bezirken Marzahn-Hellersdorf (99 VU = 5,34%), Treptow-Köpenick (110 VU = 5,93%), Steglitz-Zehlendorf (118 VU = 6,36%) und Spandau (122 VU = 6,58%) die niedrigsten Verkehrsunfallzahlen registriert werden.

Obwohl die Anzahl der Verkehrsunfälle mit Fußgängerbeteiligung insgesamt zu rück ging, wurde in zwei Bezirken ein erheblicher Rückgang dieser Verkehrsunfälle verzeichnen. (Tempelhof-Schöneberg mit - 38,82% und Friedrichshain-Kreuzberg mit - 34,63%)

Zeitliche Verteilung der Fußgängerverkehrsunfälle

Die zeitliche Verteilung der Verkehrsunfälle bestätigte erneut, dass Fußgänger in der „dunklen Jahreszeit“ einem erhöhten Risiko ausgesetzt sind. Deutlich lagen die Monate Januar (232 VU) und Februar (197 VU) über dem Jahresdurchschnitt von 155 VU.

Gleichbleibend zum Vorjahr unterlief die Kurve des VU-Geschehen 2020 die Kurve von 2019 in fast allen Monaten .

Die niedrigste Anzahl an Verkehrsunfällen wurde im April (91 VU) verzeichnet.

Der tageszeitliche Verlauf des Verkehrsunfallgeschehens mit Fußgängerbeteiligung weist in groben Zügen gleiche Charakteristika wie der Gesamtverlauf des Unfallgeschehens auf.

Ab 6:00 Uhr setzte das Unfallgeschehen ein. Die erste Spitze wurde zwischen 7:00 und 7:59 Uhr erreicht (107 VU).

Danach kam es zu einem leichten Rückgang der Unfallhäufigkeiten, der sich aber mit Beginn der 12. Stunde zu einem stetigen Ansteigen der Verkehrsunfälle wandelte.

Den Höhepunkt erreichte das Unfallgeschehen zwischen 16:00 und 17:59 Uhr (18. Stunde: 169 VU, 17.Stunde: 167 VU).

Ein starker Rückgang setzte erst ab 20:00 Uhr ein.

Innerhalb der einzelnen Monate kam es nochmals im tageszeitlichen Ablauf zu leichten Verschiebungen. Die Unfallhäufigkeit ließ in den Sommermonaten deutlich in den Morgenstunden nach. Darüber hinaus wird erkennbar, dass die Spitzenstunde in den einzelnen Monaten variierte, dennoch pegelte sie sich zum überwiegenden Teil in der Zeit von 14:00 - 17:59 Uhr ein.

Der Wochentagsverlauf spiegelte nochmals einen besonderen Eindruck von den Verkehrsunfällen mit Fußgängerbeteiligung wider.

Hier ergab sich deutlich ein Spannungsfeld zwischen den Werktagen und dem Wochenende.

War an den Werktagen die Unfallhäufigkeiten nahe zu gleich, so sanken die Unfallzahlen zum Wochenende drastisch. So ereigneten sich doppelt so viele Verkehrsunfälle an einem Werktag (6 VU je Werktag) als an einem Wochenendtag (3 VU je Wochenendtag).

Im Durchschnitt wurden jeden Tag fünf Verkehrsunfälle mit Fußgängerbeteiligung registriert. Gegenüber dem Vorjahr gab es hier einen leichten Rückgang.

Unfallverursacher von Verkehrsunfällen mit Fußgängerbeteiligung

Die Betrachtung der Unfallverursacher (Haupt- und Mitverursacher) ergab ein bemerkenswertes Ergebnis: 45,70% aller Verursacher sind Fußgänger (876 davon 847 Hauptverursacher (HV), 29 Mitverursacher (MV)).

An zweiter Stelle standen die Führer von Pkw (690; 670 HV, 20 MV) mit einem Anteil von 35,99%. In der weiteren Folge wurden Radfahrer (197; 189 HV, 8 MV) 10,28%, Führer von Lkw (65; 62 HV, 3 MV) 3,39%, Führer von motorisierten Zweirädern (19; 17 HV, 2 MV) 0,99%, Führer von Bussen (13; 13 HV, 0 MV) 0,68% sowie sonstige Verkehrsbeteiligte (57; 56 HV, 1 MV) 2,97% verzeichnet.

Bemerkenswert ist die Betrachtung der **Altersgruppen** der Fußgänger unter dem Aspekt der Verursachung.

Hierbei wird besonders deutlich, dass Kinder noch nicht über ausreichende Kenntnisse und körperliche Fähigkeiten verfügen, um sich gefahrlos auf der Straße bewegen zu können.

Von insgesamt 301 Kindern als Fußgänger, setzten 204 Kinder eine Unfallursache durch eigenes Fehlverhalten. Mit einem Anteil von 67,77% wurde hierbei eine der größten Diskrepanzen festgestellt.

Jugendliche im Alter von 15 bis unter 18 Jahren traten sowohl als Beteiligte (63) als auch als Unfallverursacher (37) im Jahr 2020 eher gering in Erscheinung. Ihr Verursacheranteil betrug 58,73% .

Junge Erwachsene zwischen 18 und unter 25 Jahren bildeten eine größere Gruppe bei den Beteiligten (153). Der Anteil der Verursacher war andererseits mit 49,02% erkennbar geringer als bei den vorher genannten.

Den größten Anteil der Fußgänger nahm die Altersgruppe der Erwachsenen im Alter zwischen 25 und unter 45 Jahren (486) ein. Hier wurde immer noch ein Verursacheranteil von 37,86% registriert.

Die Altersgruppe der Erwachsenen zwischen 45 und unter 65 Jahren (486) trat in einem gleichen Umfang in Erscheinung. Der Anteil der Verursacher lag bei 37,86% an dieser Altersgruppe.

Von den Risikoaltersgruppen verzeichnete die Altersgruppe der Senioren einen der hinteren Plätze. Mit 308 Beteiligten betrug ihr Anteil an der Gesamtzahl der Fußgänger lediglich 16,18%. Bei ihnen lag der Anteil der Unfallverursacher mit 29,55% deutlich unter den vorangegangenen Altersgruppen.

Nicht bei allen Fußgängern konnte das Lebensalter ermittelt werden (siehe S. 6, § 142 StGB). Der Anteil der Fußgänger mit unbekanntem Alter (107) lag bei 5,62%.

Hier wiederum bildete die Gruppe der Unfallverursacher mit einem Anteil von 94,39% einen traurigen Spitzenwert.

Unfallursachen der Fußgänger

An erster Stelle bei den Hauptunfallursachen der Fußgänger stand das Überschreiten der Fahrbahn an sonstigen Stellen ohne auf den Fließverkehr zu achten (600) mit einem Rückgang um - 28,66%. Dazu gesellt sich oftmals das plötzlichen Hervortretens hinter Sichthindernissen (165; - 25,00%). In diesem Bereich finden sich sowohl Hinweise darauf, dass sich der Fußgängerstrom überwiegend beim Überschreiten der Fahrbahn an Unfallorten bewegte, die ohne unterstützende Regelungselemente ausgerüstet waren, als auch der Hinweis, dass Fußgänger oft nicht den sicheren aber längeren Weg benutzten, um vermeintliche Zeitvorteile zu erlangen.

Gerade in dieser Hinsicht ist das falsche Verhalten beim Überschreiten der Fahrbahn in der Nähe von Fußgängerfurten und Fußgängerüberwegen (54; - 38,63%) zu betrachten.

Auch das bewusste Missachten von Wechsellichtzeichen spiegelte diesen Aspekt wider (147).

Hier konnte im Jahr 2020 ein Rückgang um 38,75% verzeichnet werden.

Wird dann noch das objektive Wahrnehmungsvermögen durch berauschende Mittel wie Alkohol (25; - 50,98%) erheblich herabgesetzt, verstärkt sich das Risiko eines Verkehrsunfalls erheblich.

Andere Unfallursachen, wie das Nichtbenutzen von Gehwegen, das Spielen auf oder neben der Fahrbahn sowie das nicht verkehrsgerechte Bewegen durch sonstige Fußgänger (Inline-Skater), traten eher in gringerem Umfang in Erscheinung und sind gegenüber dem Vorjahr ebenfalls rückgängig.

Unfallursachen der anderen Verkehrsunfallbeteiligten

Nahezu identisch war die Hauptunfallursache bei den anderen Verkehrsunfallbeteiligten, was den Ort der Verursachung anbelangt. Das falsche Verhalten gegenüber Fußgängern an sonstigen Stellen stand hier im Vordergrund (436; - 25,21%).

Oftmals wurde dieses Fehlverhalten durch eine nicht angepasste Geschwindigkeit (17; + 30,77%) begünstigt.

Bedauerlicherweise sind aber auch vermeintlich sichere Überschreitungsmöglichkeiten wie Fußgängerfurten nicht selten von Fehlverhaltensweisen von Fahrzeugführern (337; - 28,45%) betroffen.

Hier bildete aber nicht immer die Missachtung des Wechsellichtzeichens das Primat, sondern sehr oft wurde im Verlauf des Räumens von Kreuzungen und Einmündungen vergessen, dass die Grünphasen für den Fußgängerverkehr bereits eingesetzt hatten.

Im engen Zusammenhang sind auch hier die Fehlverhaltensweisen beim Abbiegen zu betrachten (313; - 36,64%).

Nicht selten wurde die ÖPNV-Haltestelle beim Fahrgastwechsel zum Unfallort. Hier überwiegen hauptsächlich Pkw-Führer und Radfahrer als Unfallverursacher. Letzteren war nicht immer bewusst, dass bei durch Haltestellenbereiche führenden Radwegen für sie eine entsprechende Pflicht der Rücksichtnahme besteht (21; +- 0%).

Eine weitere typische Unfallursache von Radfahrern ist in diesem Zusammenhang die Benutzung von Fußgängerwegen mit gleichzeitiger falscher Verhaltensweise gegenüber Fußgängern (97).

Das entsprechend verkehrsrechtlich korrekte Verhalten an Fußgängerüberwegen wurde von der Mehrzahl der Fahrzeugführer eingehalten, so dass es hier nur zu einer geringen Unfallverursachung (63; + 5,00%) gekommen ist.

Trotz dieser geringen Anzahl war der Fußgängerüberweg als Unfallort nicht ganz unproblematisch. Der überwiegende Teil der Verkehrsunfälle, die sich in diesem Bereich ereigneten, wurden durch das Reaktionsvermögen einzelner Fahrzeugführer in Verbindung mit starkem Bremsen meistens in Auffahrunfälle gewandelt. Die vermeintliche Sicherheit, wie sie die Anzahl der körperlichen Schädigungen von Fußgängern hier dokumentiert, war als solche nicht eindeutig gegeben.

Unerlaubtes Entfernen vom Unfallort gemäß § 142 StGB

Unfälle mit Fußgängerbeteiligung führten, wie beschrieben, sehr häufig zu körperlichen Schädigungen. Im höchsten Maße erstaunlich ist dabei die Anzahl der Straftatbestände nach § 142 StGB. Die Straftäter rekrutierten sich aus allen Verkehrsbeteiligungsarten, ihre Anteile lagen hier sehr stark differenziert vor.

Immerhin verzeichneten Fußgänger selbst einen Anteil von 7,56% und damit entsprechend den VU-Folgen einen der niedrigsten Anteile.

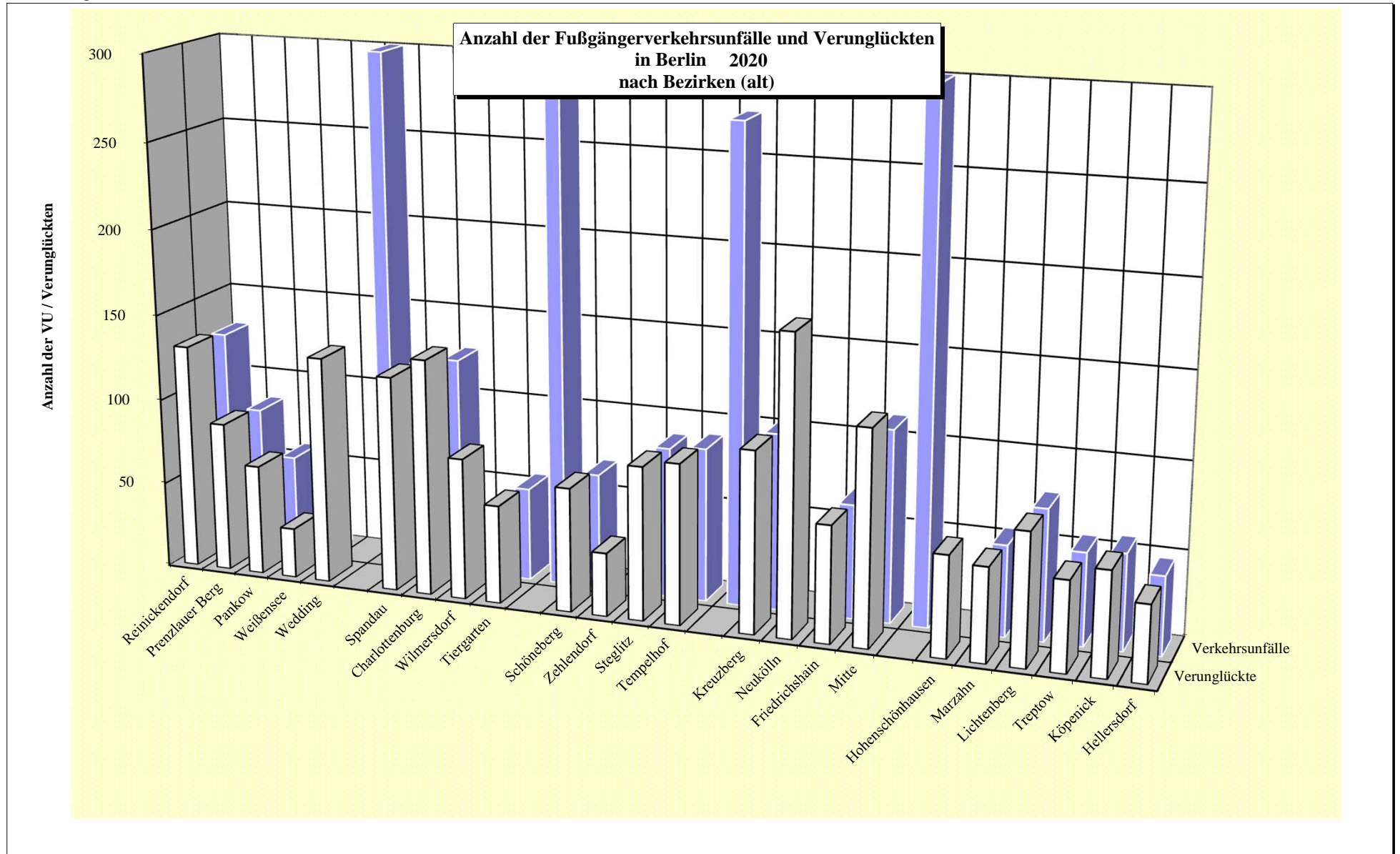
Führer von Pkw (12,61%) und Radfahrern (16,83%) lagen bei diesen Verkehrsunfällen weit über dem allgemeinen Trend.

Bedenklich ist auch der hohe Anteil bei den Führern von Lkw (17,05%). Bei Führern von motorisierten Zweirädern (11,76%) erhöhte sich dieser Anteil 2020.

Unabhängig von der Anzahl stellt diese Verhaltensweise eine durch die Gesellschaft nicht hinnehmbare Rücksichtslosigkeit (Straftat!) dar.

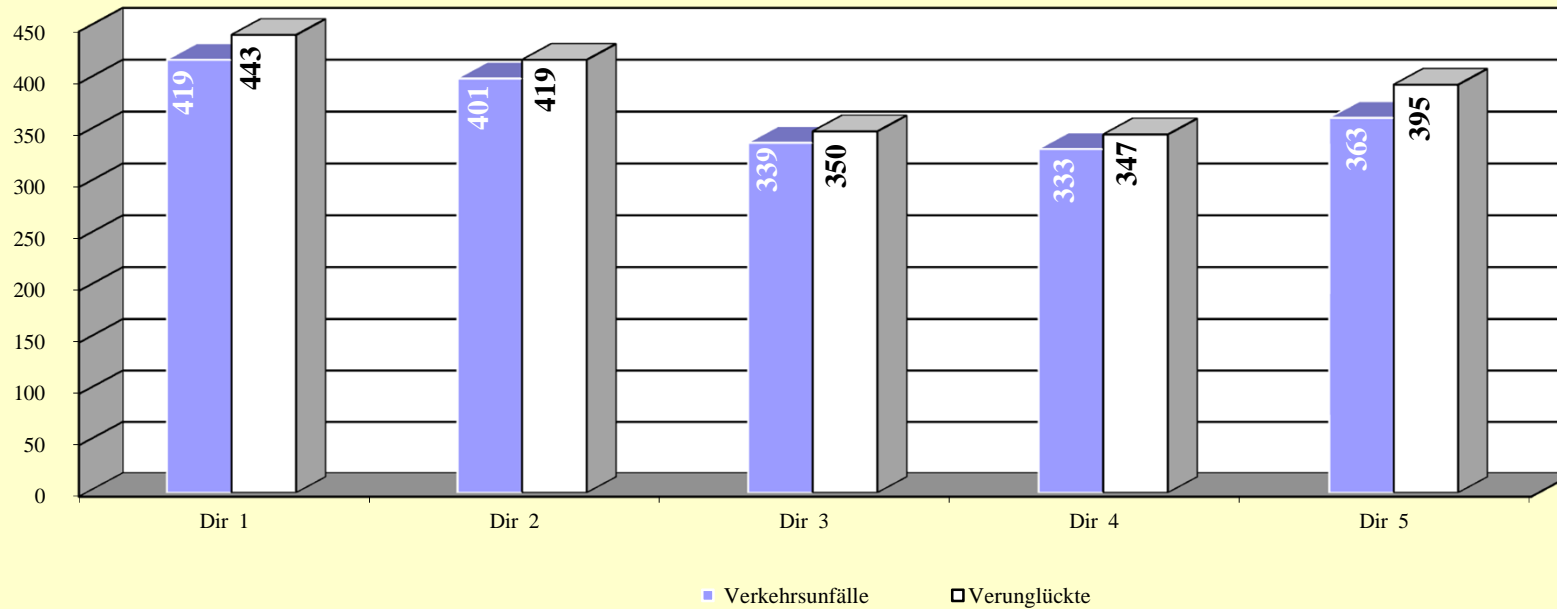
Bezirk (alt)	Eckzahlen der Fußgängerverkehrsunfälle in Berlin 2020 nach Bezirken (alt)													
	Anzahl der VU		Anzahl der Toten		Anzahl der Schwerverletzten		Anzahl der Leichtverletzten		Anteil an VU insgesamt in %		Anteil an Verunglückten in %		Anzahl der Verunglückten insgesamt	
	2020	2019	2020	2019	2020	2019	2020	2019	2020	2019	2020	2019	2020	2019
Reinickendorf	128	173	0	1	34	46	97	137	6,90	6,74	6,70	6,79	131	184
Prenzlauer Berg	84	113	0	0	17	22	70	96	4,53	4,40	4,45	4,36	87	118
Pankow	57	72	0	0	20	15	44	60	3,07	2,80	3,28	2,77	64	75
Weißensee	28	43	0	0	1	12	28	32	1,51	1,67	1,48	1,62	29	44
Wedding	122	134	1	1	24	21	107	124	6,58	5,22	6,76	5,39	132	146
Spandau	122	146	3	1	25	43	97	102	6,58	5,69	6,40	5,39	125	146
Charlottenburg	126	177	2	0	30	34	105	155	6,79	6,89	7,01	6,98	137	189
Wilmerdorf	81	90	0	2	9	17	73	78	4,37	3,50	4,20	3,58	82	97
Tiergarten	54	99	1	1	5	26	51	81	2,91	3,86	2,92	3,99	57	108
Schöneberg	67	113	1	1	17	22	54	103	3,61	4,40	3,68	4,65	72	126
Zehlendorf	31	47	0	2	7	18	30	33	1,67	1,83	1,89	1,96	37	53
Steglitz	87	102	0	2	15	25	74	72	4,69	3,97	4,55	3,66	89	99
Tempelhof	89	142	1	1	12	31	80	111	4,80	5,53	4,76	5,28	93	143
Kreuzberg	102	134	1	0	15	33	89	123	5,50	5,22	5,37	5,76	105	156
Neukölln	161	223	2	2	32	42	138	184	8,68	8,68	8,80	8,42	172	228
Friedrichshain	66	123	0	1	14	26	54	98	3,56	4,79	3,48	4,62	68	125
Mitte	111	183	0	4	22	36	102	164	5,98	7,13	6,35	7,53	124	204
Hohenschönhausen	54	64	1	0	17	19	41	49	2,91	2,49	3,02	2,51	59	68
Marzahn	53	69	1	1	14	21	40	50	2,86	2,69	2,81	2,66	55	72
Lichtenberg	76	110	0	3	23	30	54	81	4,10	4,28	3,94	4,21	77	114
Treptow	54	79	3	1	13	18	37	59	2,91	3,08	2,71	2,88	53	78
Köpenick	56	79	1	0	17	19	43	65	3,02	3,08	3,12	3,10	61	84
Hellersdorf	46	53	1	0	10	15	34	36	2,48	2,06	2,30	1,88	45	51
Berlin (Insgesamt)	1 855	2 568	19	24	393	591	1 542	2 093	100,00	100,00	100,00	100,00	1.954	2.708

Fußgängerverkehrsunfälle in Berlin



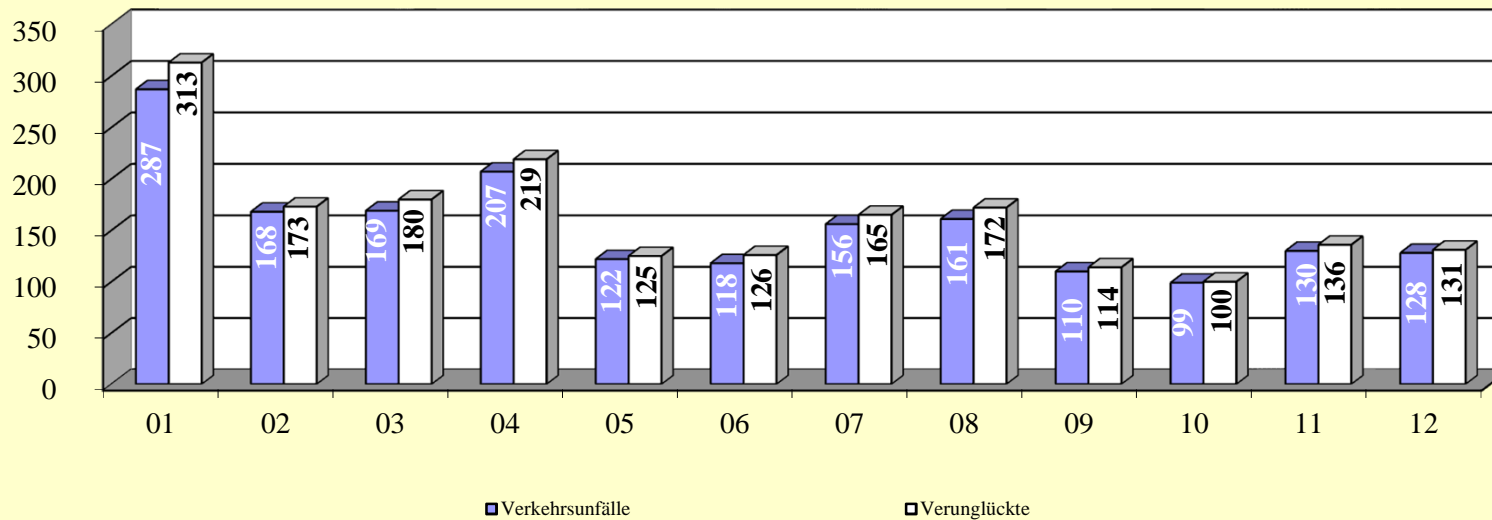
Polizeidirektion	Eckzahlen der Fußgängerverkehrsunfälle in Berlin 2020 nach Polizeidirektionen													
	Anzahl der VU		Anzahl der Toten		Anzahl der Schwerverletzten		Anzahl der Leichtverletzten		Anteil an VU insgesamt in %		Anteil an Verunglückten in %		Anzahl der Verunglückten insgesamt	
	2020	2019	2020	2019	2020	2019	2020	2019	2020	2019	2020	2019	2020	2019
Dir 1	419	535	1	2	96	116	346	449	22,59	20,83	22,67	20,94	443	567
Dir 2	401	512	6	4	72	120	341	416	21,62	19,94	21,44	19,94	419	540
Dir 3	339	454	7	5	94	122	249	340	18,27	17,68	17,91	17,25	350	467
Dir 4	333	404	3	6	64	96	280	319	17,95	15,73	17,76	15,55	347	421
Dir 5	363	663	2	7	67	137	326	569	19,57	25,82	20,21	26,33	395	713
Berlin (Insgesamt)	1 855	2 568	19	24	393	591	1 542	2 093	100,00	100,00	100,00	100,00	1 954	2.708

Eckzahlen der Fußgängerverkehrsunfälle in Berlin 2020 nach Polizeidirektionen



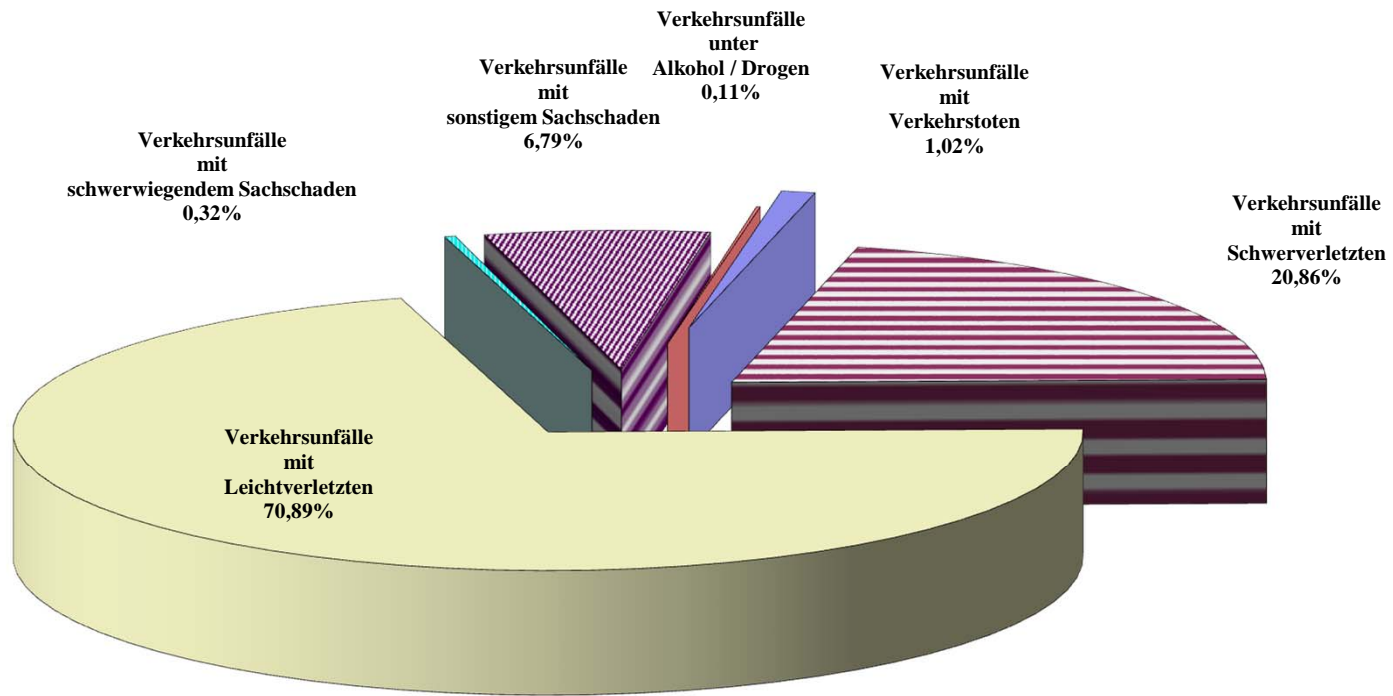
Verwaltungsbezirke		Eckzahlen der Fußgängerverkehrsunfälle in Berlin 2020 nach Verwaltungsbezirken													
		Anzahl der VU		Anzahl der Toten		Anzahl der Schwerverletzten		Anzahl der Leichtverletzten		Anteil an VU insgesamt in %		Anteil an Verunglückten		Anzahl der Verunglückten insgesamt	
		2020	2019	2020	2019	2020	2019	2020	2019	2020	2019	2020	2019	2020	2019
Mitte (01)		287	416	2	6	51	83	260	369	15,47	16,20	16,02	16,91	313	458
Friedrichshain-Kreuzberg (02)		168	257	1	1	29	59	143	221	9,06	10,01	8,85	10,38	173	281
Pankow (03)		169	228	0	0	38	49	142	188	9,11	8,88	9,21	8,75	180	237
Charlottenburg-Wilmersdorf (04)		207	267	2	2	39	51	178	233	11,16	10,40	11,21	10,56	219	286
Spandau (05)		122	146	3	1	25	43	97	102	6,58	5,69	6,40	5,39	125	146
Steglitz-Zehlendorf (06)		118	149	0	4	22	43	104	105	6,36	5,80	6,45	5,61	126	152
Tempelhof-Schöneberg (07)		156	255	2	2	29	53	134	214	8,41	9,93	8,44	9,93	165	269
Neukölln (08)		161	223	2	2	32	42	138	184	8,68	8,68	8,80	8,42	172	228
Treptow-Köpenick (09)		110	158	4	1	30	37	80	124	5,93	6,15	5,83	5,98	114	162
Marzahn-Hellersdorf (10)		99	122	2	1	24	36	74	86	5,34	4,75	5,12	4,54	100	123
Lichtenberg (11)		130	174	1	3	40	49	95	130	7,01	6,78	6,96	6,72	136	182
Reinickendorf (12)		128	173	0	1	34	46	97	137	6,90	6,74	6,70	6,79	131	184
Berlin (Insgesamt)		1 855	2 568	19	24	393	591	1 542	2 093	100,00	100,00	100,00	100,00	1 954	2 708

Eckzahlen der Fußgängerverkehrsunfälle in Berlin 2020 nach Verwaltungsbezirken



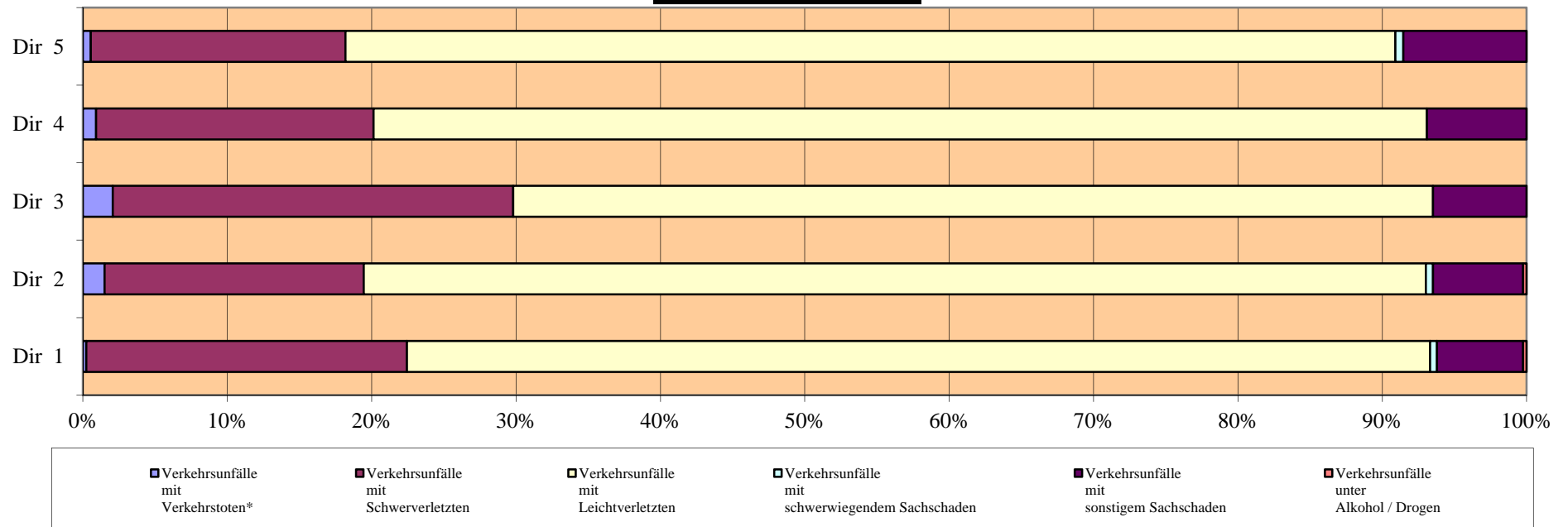
Bezirk (alt)	Verkehrsunfälle in den Bezirken (alt) 2020 nach Kategorien					
	Verkehrsunfälle mit Verkehrstoten	Verkehrsunfälle mit Schwerverletzten	Verkehrsunfälle mit Leichtverletzten	Verkehrsunfälle mit schwerwiegendem Sachschaden	Verkehrsunfälle mit sonstigem Sachschaden	Verkehrsunfälle unter Alkohol / Drogen
	(Kategorie 1)	(Kategorie 2)	(Kategorie 3)	(Kategorie 4)	(Kategorie 5)	(Kategorie 6)
Reinickendorf	0	32	88	2	6	0
Prenzlauer Berg	0	17	59	0	7	1
Pankow	0	19	37	0	1	0
Weißensee	0	1	23	0	4	0
Wedding	1	24	90	0	7	0
Spandau	3	25	88	0	6	0
Charlottenburg	2	30	85	1	8	0
Wilmersdorf	0	9	67	1	4	0
Tiergarten	1	5	43	0	4	1
Schöneberg	1	17	43	0	6	0
Zehlendorf	0	7	24	0	0	0
Steglitz	0	15	64	0	8	0
Tempelhof	1	12	72	0	4	0
Kreuzberg	1	14	77	0	10	0
Neukölln	2	31	119	0	9	0
Friedrichshain	0	14	45	0	7	0
Mitte	0	21	75	2	13	0
Hohenschönhausen	1	17	34	0	2	0
Marzahn	1	14	36	0	2	0
Lichtenberg	0	23	47	0	6	0
Treptow	3	13	34	0	4	0
Köpenick	1	17	36	0	2	0
Hellersdorf	1	10	29	0	6	0
Berlin	19	387	1 315	6	126	2

**Anteile der Kategorien an den Gesamt-VU in Berlin
2020**

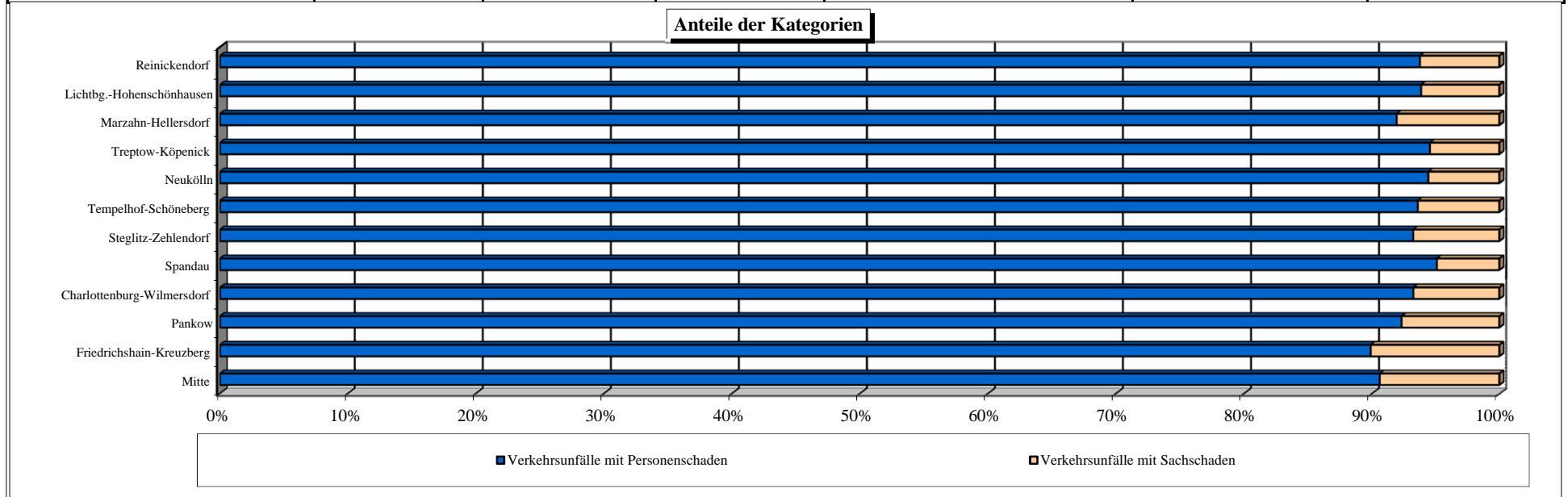


Polizeidirektion	Fußgängerverkehrsunfälle in den Polizeidirektionen 2020 nach Kategorien					
	Verkehrsunfälle mit Verkehrstoten	Verkehrsunfälle mit Schwerverletzten	Verkehrsunfälle mit Leichtverletzten	Verkehrsunfälle mit schwerwiegendem Sachschaden	Verkehrsunfälle mit sonstigem Sachschaden	Verkehrsunfälle unter Alkohol / Drogen
Dir 1	1	93	297	2	25	1
Dir 2	6	72	295	2	25	1
Dir 3	7	94	216	0	22	0
Dir 4	3	64	243	0	23	0
Dir 5	2	64	264	2	31	0
Berlin	19	387	1.315	6	126	2

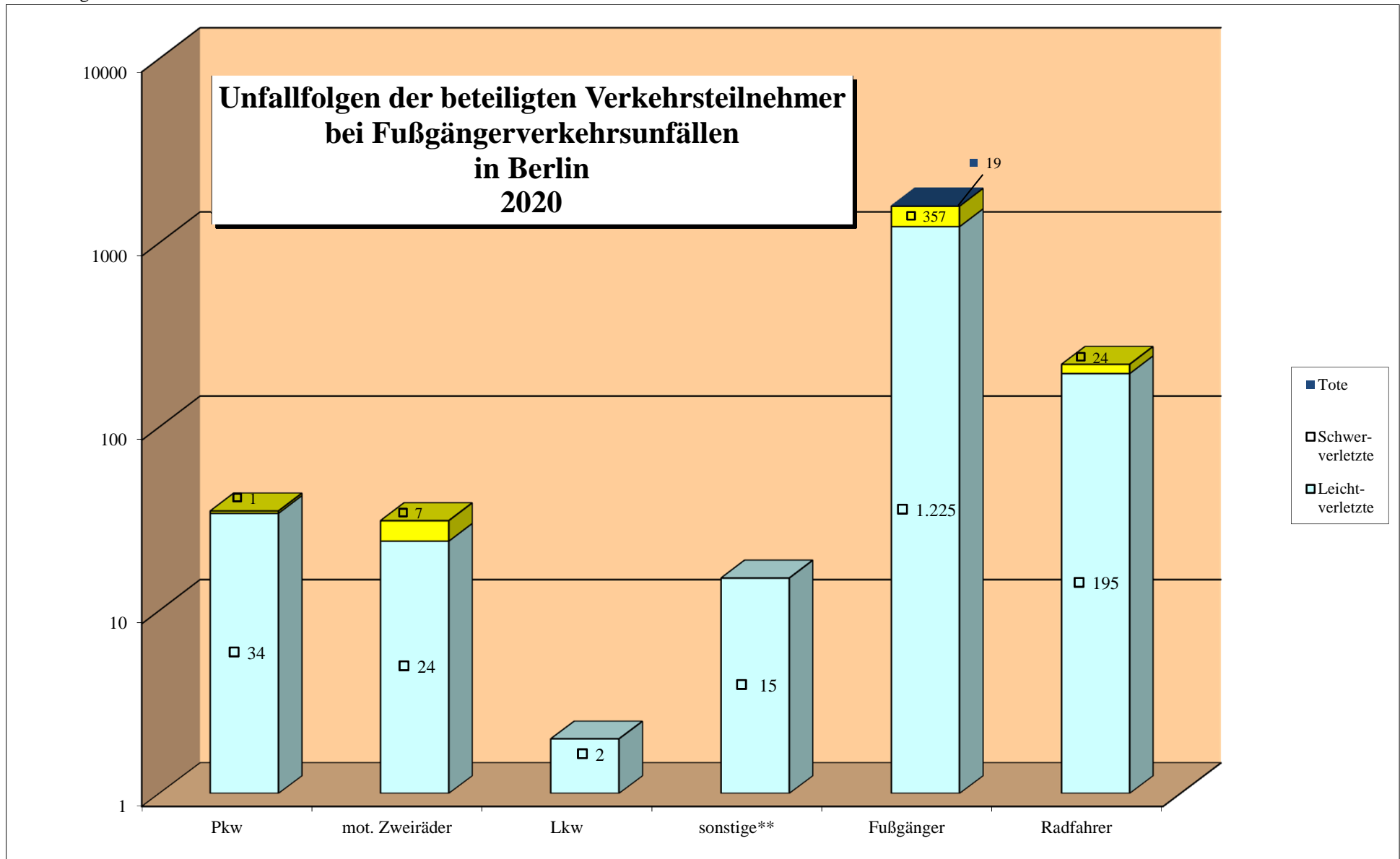
Anteile der Kategorien



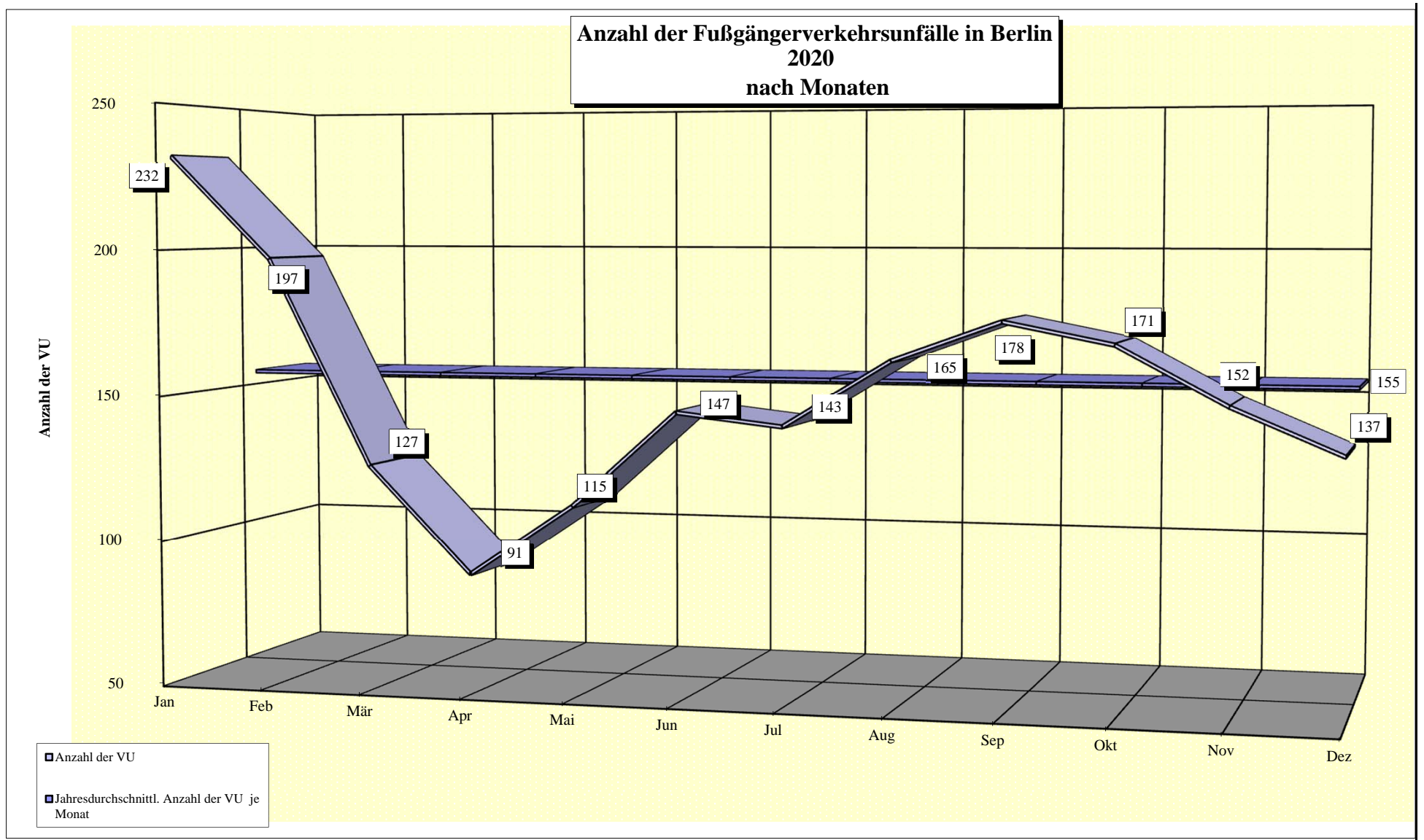
Verwaltungsbezirke		Fußgängerverkehrsunfälle in den Verwaltungsbezirken 2020 nach Kategorien					
		Verkehrsunfälle mit Verkehrstoten	Verkehrsunfälle mit Schwerverletzten	Verkehrsunfälle mit Leichtverletzten	Verkehrsunfälle mit schwerwiegendem Sachschaden	Verkehrsunfälle mit sonstigem Sachschaden	Verkehrsunfälle unter Alkohol / Drogen
Mitte	(01)	2	50	208	2	24	1
Friedrichshain-Kreuzberg	(02)	1	28	122	0	17	0
Pankow	(03)	0	37	119	0	12	1
Charlottenburg-Wilmersdorf	(04)	2	39	152	2	12	0
Spandau	(05)	3	25	88	0	6	0
Steglitz-Zehlendorf	(06)	0	22	88	0	8	0
Tempelhof-Schöneberg	(07)	2	29	115	0	10	0
Neukölln	(08)	2	31	119	0	9	0
Treptow-Köpenick	(09)	4	30	70	0	6	0
Marzahn-Hellersdorf	(10)	2	24	65	0	8	0
Lichtenberg	(11)	1	40	81	0	8	0
Reinickendorf	(12)	0	32	88	2	6	0
Berlin		19	387	1 315	6	126	2



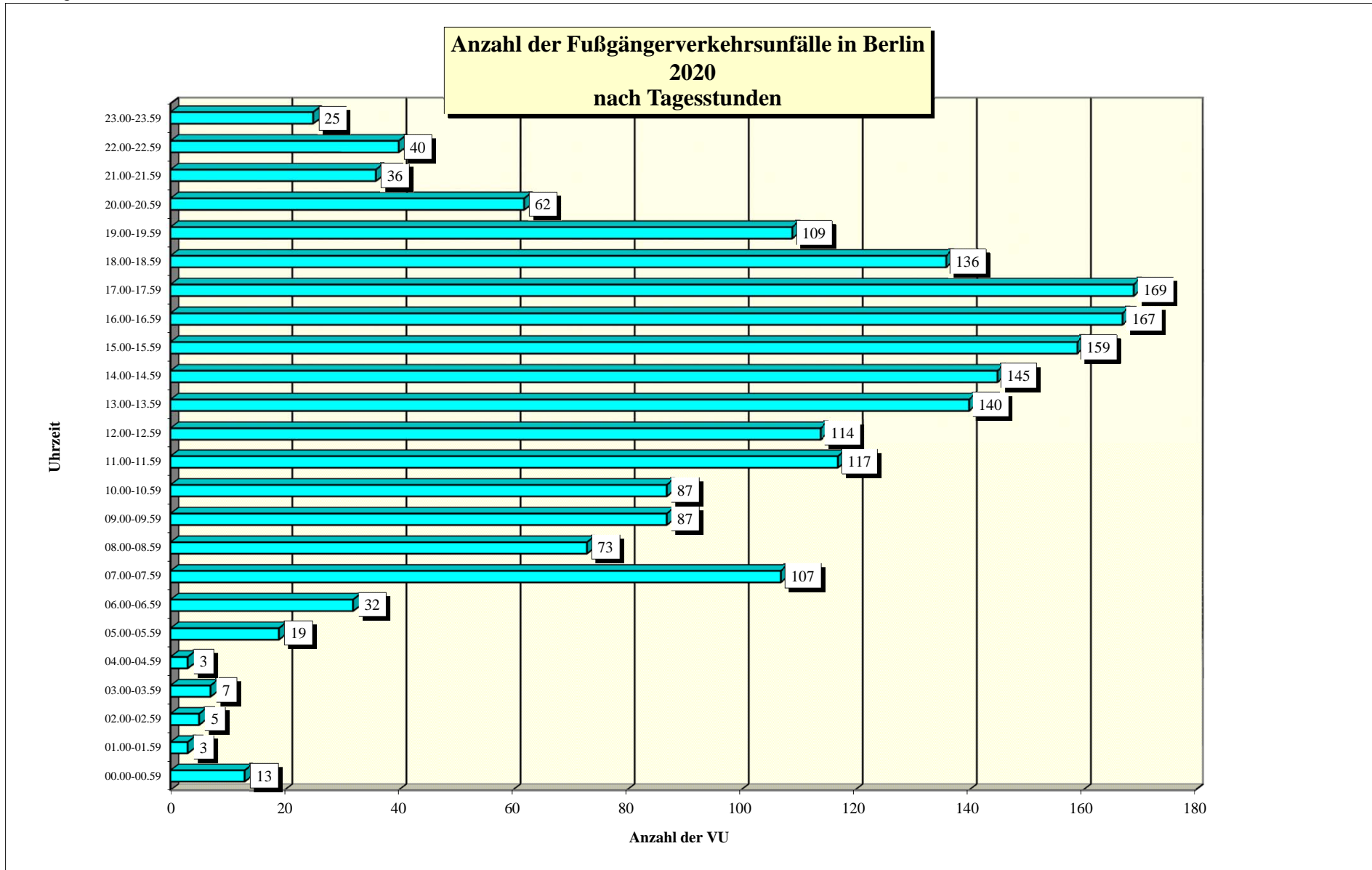
Bezirk (alt)	Unfallfolgen der beteiligten Verkehrsteilnehmer bei Fußgängerverkehrsunfällen in Berlin 2020 nach Bezirken (alt)																	
	Pkw			mot. Zweiräder			Lkw			sonstige**			Fußgänger			Radfahrer		
	Tote	Schwer- verletzte	Leicht- verletzte	Tote	Schwer- verletzte	Leicht- verletzte	Tote	Schwer- verletzte	Leicht- verletzte	Tote	Schwer- verletzte	Leicht- verletzte	Tote	Schwer- verletzte	Leicht- verletzte	Tote	Leicht- verletzte	
Reinickendorf	-	-	2	-	-	-	-	-	-	-	-	-	-	32	80	-	1	12
Prenzlauer Berg	-	-	2	-	-	1	-	-	-	-	-	1	-	14	51	-	3	12
Pankow	-	-	3	-	1	-	-	-	-	-	-	-	-	19	38	-	-	3
Weißensee	-	-	1	-	-	-	-	-	-	-	-	1	-	1	21	-	-	2
Wedding	-	-	3	-	-	3	-	-	-	-	-	1	1	22	87	-	1	9
Spandau	-	-	2	-	-	-	-	-	1	-	-	1	3	24	84	-	-	7
Charlottenburg	-	-	-	-	1	2	-	-	1	-	-	2	2	28	84	-	1	15
Wilmerdorf	-	-	2	-	-	1	-	-	-	-	-	-	-	8	57	-	1	13
Tiergarten	-	-	-	-	-	-	-	-	-	-	-	-	1	5	42	-	-	8
Schöneberg	-	-	-	-	1	1	-	-	-	-	-	1	1	14	39	-	2	8
Zehlendorf	-	-	2	-	-	1	-	-	-	-	-	-	-	6	19	-	1	5
Steglitz	-	-	1	-	-	-	-	-	-	-	-	-	-	14	55	-	-	9
Tempelhof	-	-	1	-	-	1	-	-	-	-	-	-	1	11	70	-	1	6
Kreuzberg	-	-	2	-	-	2	-	-	-	-	-	-	1	12	63	-	3	21
Neukölln	-	1	6	-	2	3	-	-	-	-	-	1	2	28	117	-	1	10
Friedrichshain	-	-	-	-	-	-	-	-	-	-	-	-	-	10	41	-	4	12
Mitte	-	-	2	-	1	3	-	-	-	-	-	2	-	19	74	-	2	19
Hohenschönhausen	-	-	-	-	-	-	-	-	-	-	-	2	1	16	36	-	1	3
Marzahn	-	-	-	-	-	1	-	-	-	-	-	1	1	14	33	-	-	2
Lichtenberg	-	-	2	-	1	2	-	-	-	-	-	2	-	22	41	-	-	7
Treptow	-	-	1	-	-	1	-	-	-	-	-	-	3	13	32	-	-	2
Köpenick	-	-	2	-	-	-	-	-	-	-	-	1	1	15	34	-	2	5
Hellersdorf	-	-	-	-	-	2	-	-	-	-	-	-	1	10	27	-	-	5
Berlin	0	1	34	0	7	24	0	0	2	0	0	15	19	357	1.225	0	24	195



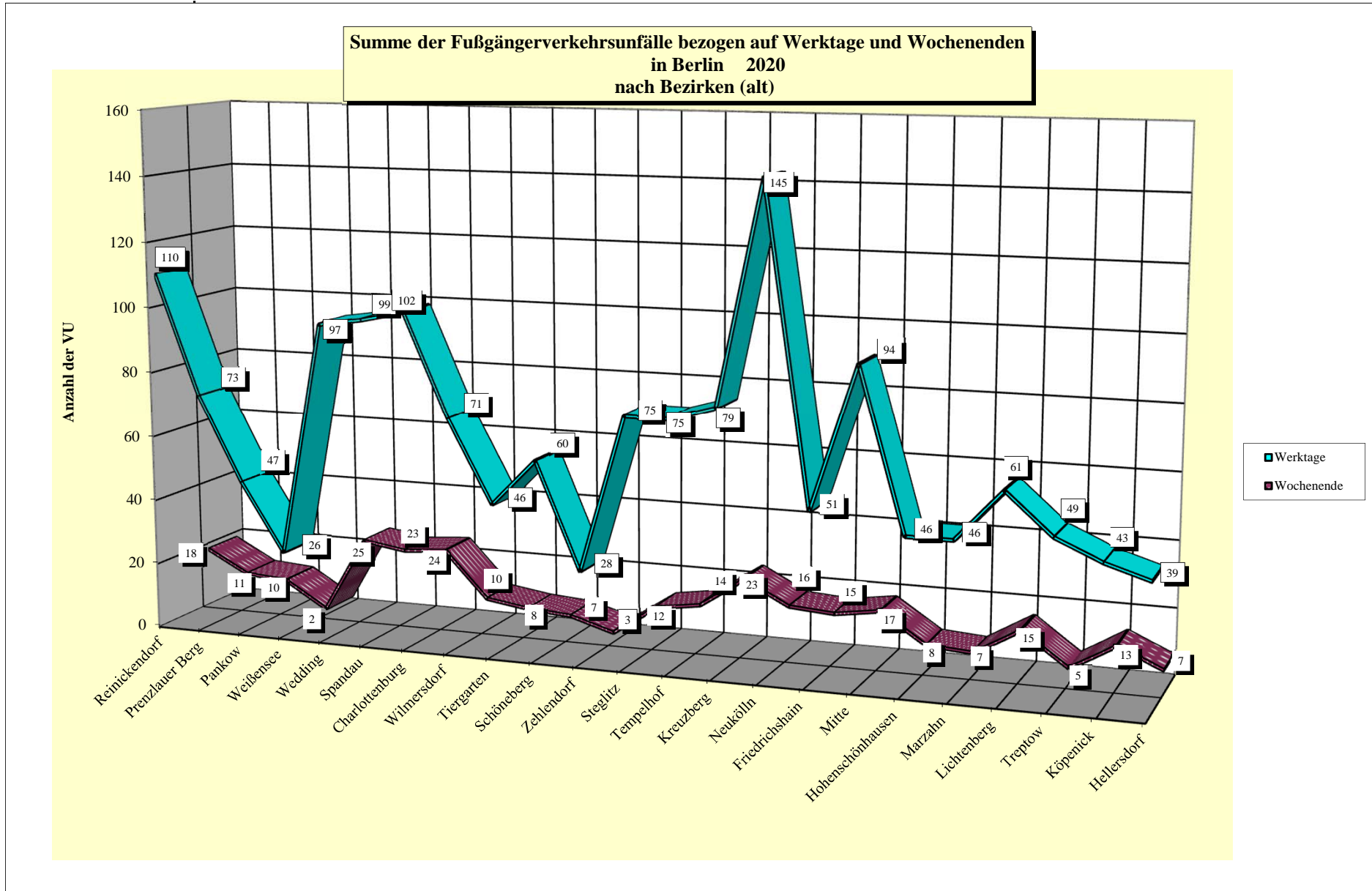
Bezirk (alt)	Fußgängerverkehrsunfälle in den Bezirken (alt) 2020 nach Monaten												
	Jan	Feb	Mär	Apr	Mai	Jun	Jul	Aug	Sep	Okt	Nov	Dez	insges.
Reinickendorf	14	20	9	6	10	11	5	18	9	5	10	11	128
Prenzlauer Berg	10	6	10	4	4	7	6	5	9	10	10	3	84
Pankow	8	10	2	3	7	4	1	3	8	4	2	5	57
Weißensee	2	7	1	1	2	5	3	3	1	1	1	1	28
Wedding	15	14	9	8	10	13	11	6	8	13	9	6	122
Spandau	16	18	8	5	5	10	7	5	12	12	14	10	122
Charlottenburg	14	16	10	6	7	9	13	7	12	13	11	8	126
Wilmerdorf	13	4	7	5	2	7	6	10	8	4	8	7	81
Tiergarten	4	8	2	1	5	2	1	3	10	6	8	4	54
Schöneberg	5	4	6	1	6	9	2	4	9	8	8	5	67
Zehlendorf	6	2	3	0	2	1	2	2	6	4	1	2	31
Steglitz	13	7	7	6	6	7	11	7	5	5	8	5	87
Tempelhof	10	3	11	8	3	8	6	7	7	10	8	8	89
Kreuzberg	13	9	4	2	1	14	6	12	12	8	8	13	102
Neukölln	25	14	7	8	14	10	14	15	14	9	13	18	161
Friedrichshain	7	6	4	6	3	7	6	2	9	11	2	3	66
Mitte	17	7	7	3	2	4	18	11	14	15	10	3	111
Hohenschönhausen	8	6	2	2	4	3	3	6	6	5	5	4	54
Marzahn	6	8	4	1	1	5	4	9	2	7	2	4	53
Lichtenberg	10	11	9	4	3	0	4	12	7	7	5	4	76
Treptow	6	8	1	5	5	3	5	7	3	3	3	5	54
Köpenick	7	5	3	3	5	5	3	7	6	6	3	3	56
Hellersdorf	3	4	1	3	8	3	6	4	1	5	3	5	46
Berlin	232	197	127	91	115	147	143	165	178	171	152	137	1.855



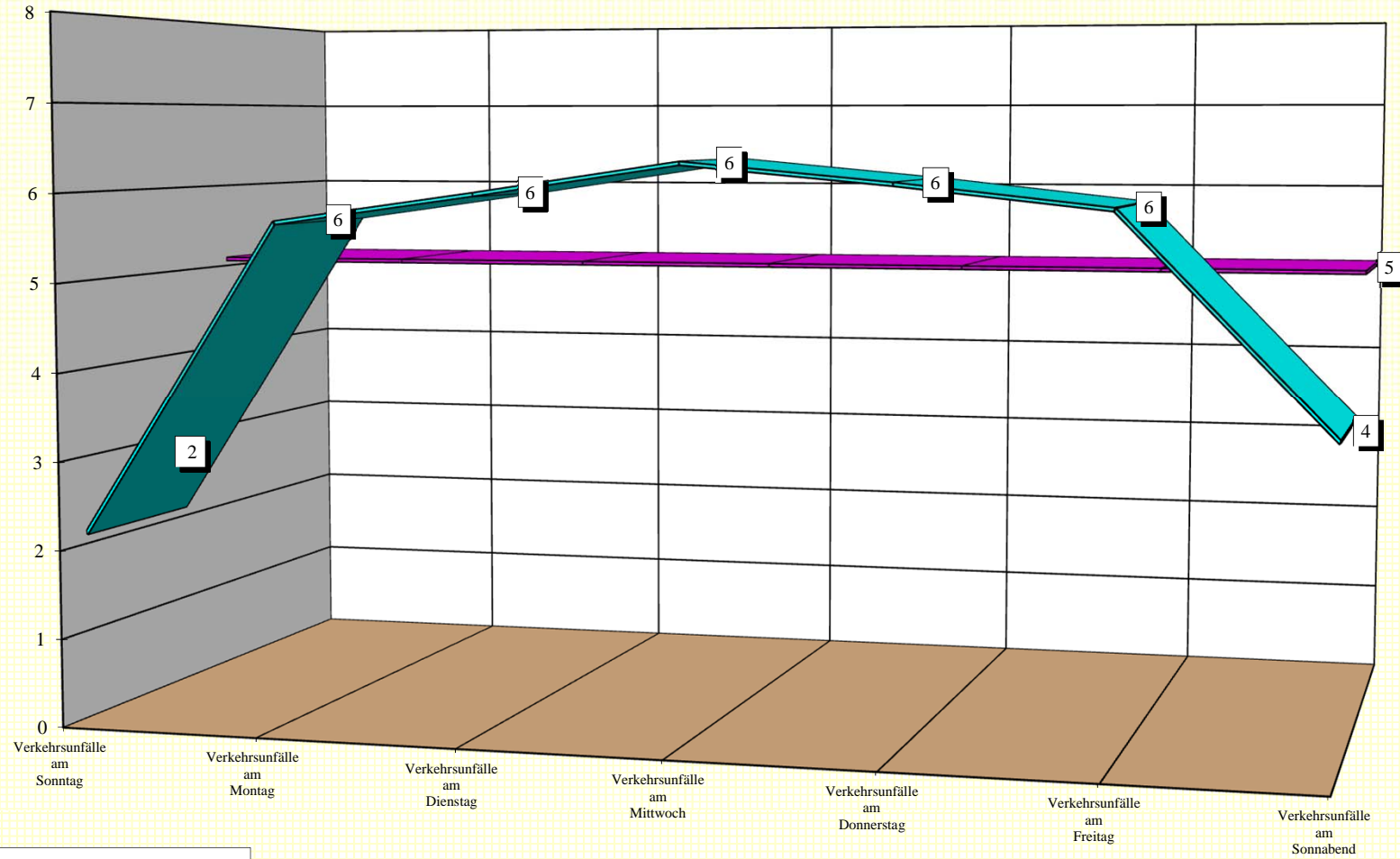
Stunde	Tageszeitliche Verteilung der Fußgängerverkehrsunfälle in Berlin 2020 nach Monaten											
	Januar	Februar	März	April	Mai	Juni	Juli	August	September	Oktober	November	Dezember
00.00-00.59	1	1	1	0	1	1	3	1	1	1	2	0
01.00-01.59	0	0	0	0	0	0	0	2	0	0	1	0
02.00-02.59	0	2	0	0	0	0	0	2	1	0	0	0
03.00-03.59	4	0	0	0	2	1	0	0	0	0	0	0
04.00-04.59	2	0	0	0	0	0	0	0	0	0	0	1
05.00-05.59	4	2	2	0	0	2	1	0	2	2	2	2
06.00-06.59	9	7	2	0	1	0	2	1	2	1	3	4
07.00-07.59	25	14	4	3	3	4	4	13	8	7	10	12
08.00-08.59	9	5	5	4	4	8	7	11	8	6	4	2
09.00-09.59	8	11	5	7	0	7	8	10	8	7	10	6
10.00-10.59	8	5	5	8	8	7	6	12	6	9	7	6
11.00-11.59	11	12	9	10	5	9	10	12	7	8	13	11
12.00-12.59	11	4	11	7	14	11	8	9	10	11	12	6
13.00-13.59	13	8	14	5	7	7	8	13	20	14	19	12
14.00-14.59	10	11	9	4	16	16	7	13	20	14	13	12
15.00-15.59	16	15	7	6	13	17	16	12	17	17	11	12
16.00-16.59	22	13	19	10	13	16	19	9	14	12	9	11
17.00-17.59	23	15	9	14	12	9	16	11	18	14	12	16
18.00-18.59	21	29	11	4	3	9	11	12	6	12	8	10
19.00-19.59	8	17	8	6	8	14	3	9	11	16	3	6
20.00-20.59	10	9	3	1	3	4	4	4	8	10	3	3
21.00-21.59	6	4	1	0	1	2	1	4	6	5	4	2
22.00-22.59	8	6	2	2	0	3	6	4	2	2	4	1
23.00-23.59	3	7	0	0	1	0	3	1	3	3	2	2
Insgesamt	232	197	127	91	115	147	143	165	178	171	152	137



Bezirk (alt)	Fußgängerverkehrsunfälle in den Bezirken (alt) 2020 nach Wochentagen						
	Verkehrsunfälle am Sonntag	Verkehrsunfälle am Montag	Verkehrsunfälle am Dienstag	Verkehrsunfälle am Mittwoch	Verkehrsunfälle am Donnerstag	Verkehrsunfälle am Freitag	Verkehrsunfälle am Sonnabend
Reinickendorf	7	20	24	24	20	22	11
Prenzlauer Berg	3	10	16	16	15	16	8
Pankow	1	6	13	9	12	7	9
Weißensee	0	6	8	5	6	1	2
Wedding	9	21	19	18	24	15	16
Spandau	7	11	29	13	22	24	16
Charlottenburg	8	18	25	15	21	23	16
Wilmerdorf	4	17	13	16	16	9	6
Tiergarten	3	11	12	7	11	5	5
Schöneberg	1	10	12	15	10	13	6
Zehlendorf	1	9	2	6	5	6	2
Steglitz	7	14	11	14	21	15	5
Tempelhof	6	15	15	16	16	13	8
Kreuzberg	8	9	13	21	17	19	15
Neukölln	6	28	22	41	28	26	10
Friedrichshain	9	9	9	14	7	12	6
Mitte	3	18	19	14	22	21	14
Hohenschönhausen	3	15	8	7	9	7	5
Marzahn	4	8	6	15	4	13	3
Lichtenberg	11	15	10	16	9	11	4
Treptow	2	9	10	12	8	10	3
Köpenick	5	6	11	10	7	9	8
Hellersdorf	2	10	5	6	9	9	5
Berlin	110	295	312	330	319	306	183



Durchschnittliche Anzahl der Fußgängerverkehrsunfälle nach Wochentagen

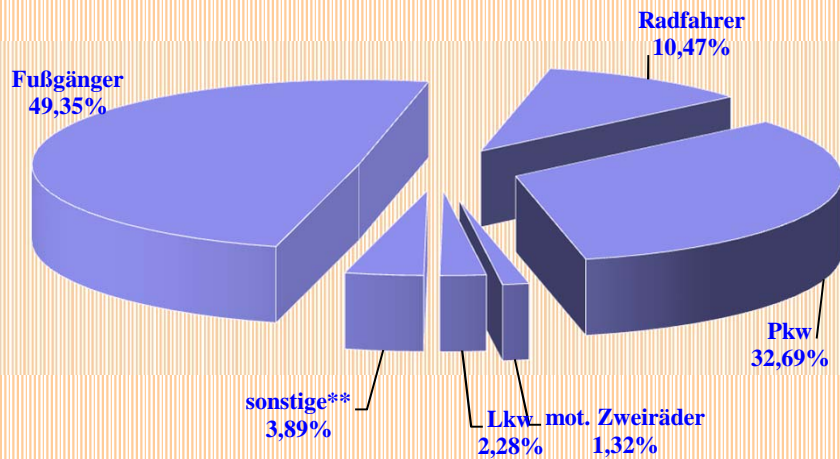


■ Durchschnittl. VU je Wochentag

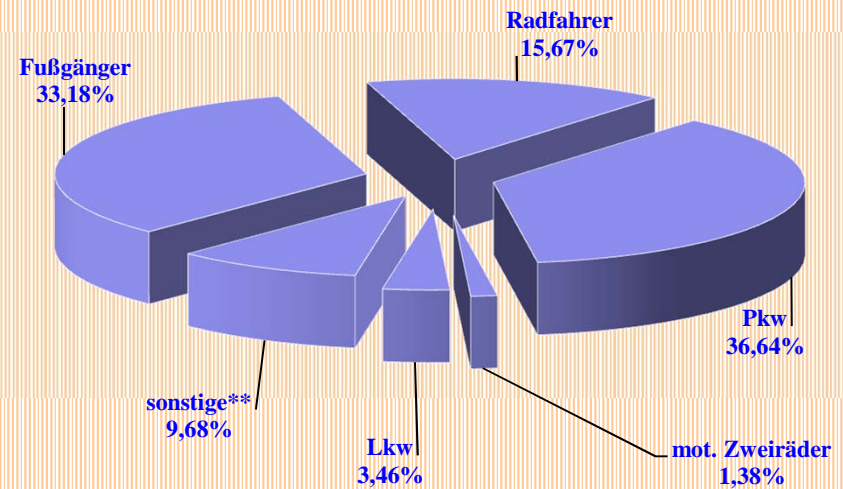
■ Jahresdurchschnittl. VU je Tag

Direktionen	Unfallbeteiligte bei Fußgängerverkehrsunfällen in Berlin 2020 darunter mit Straftatbestand § 142 StGB (unerlaubtes Entfernen vom Unfallort)											
	Anzahl	Pkw darunter mit § 142	Anzahl	mot. Zweiräder darunter mit § 142	Anzahl	Lkw darunter mit § 142	Anzahl	sonstige** darunter mit § 142	Anzahl	Fußgänger darunter mit § 142	Anzahl	Radfahrer darunter mit § 142
Dir 1	293	40	8	1	23	6	29	4	429	27	82	15
Dir 2	271	33	11	3	14	3	33	13	413	36	92	13
Dir 3	258	34	9	0	16	2	27	7	346	18	48	10
Dir 4	231	27	7	0	22	4	25	5	338	28	64	9
Dir 5	208	25	16	2	13	0	36	13	378	35	118	21
Berlin	1261	159	51	6	88	15	150	42	1904	144	404	68
Anteil des § 142 an der Art der Verkehrsbeteiligung		12,61%		11,76%		17,05%		28,00%		7,56%		16,83%

Anteil der Unfallbeteiligten in Berlin 2020 nach Art der Verkehrsbeteiligung



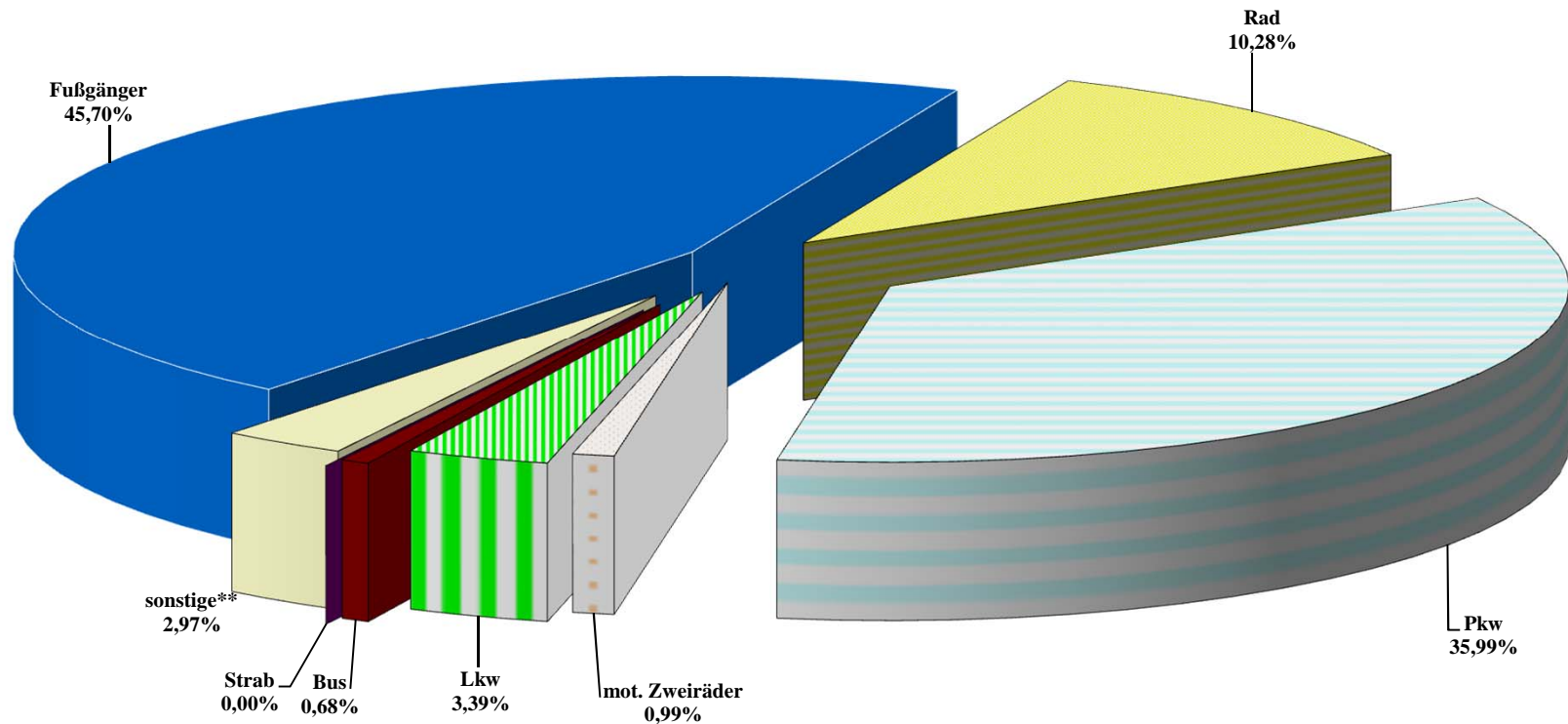
Anteil der Unfallbeteiligten mit § 142 in Berlin 2020 nach Art der Verkehrsbeteiligung



** Sonstige: alle Beteiligten bei denen Vk-Art nicht bekannt, bzw. alle nicht aufgeführten Beteiligungsarten

Bezirk (alt)	Unfallverursacher bei Fußgängerverkehrsunfällen in den Bezirken (alt) 2020 nach Verkehrsteilnehmerart							
	Pkw	mot. Zweiräder	Lkw	Bus	Strab	sonstige**	Fußgänger	Rad
Reinickendorf	57	0	5	1	0	0	58	10
Prenzlauer Berg	27	1	3	0	0	0	40	15
Pankow	22	1	2	0	0	0	28	6
Weißensee	9	0	2	0	0	0	15	3
Wedding	47	2	6	2	0	3	58	7
Spandau	53	1	4	0	0	8	51	10
Charlottenburg	51	1	4	3	0	8	49	13
Wilmerdorf	41	1	0	0	0	3	34	6
Tiergarten	16	1	0	0	0	2	26	11
Schöneberg	18	0	2	1	0	3	38	9
Zehlendorf	11	0	1	0	0	0	13	7
Steglitz	34	1	4	1	0	2	42	9
Tempelhof	47	0	7	0	0	0	30	5
Kreuzberg	26	3	0	0	0	5	57	16
Neukölln	55	4	7	2	0	6	81	9
Friedrichshain	15	0	1	1	0	1	39	12
Mitte	27	2	5	0	0	8	50	21
Hohenschönhausen	22	0	3	0	0	2	26	2
Marzahn	24	0	0	0	0	3	24	5
Lichtenberg	32	0	1	0	0	2	39	6
Treptow	22	0	4	1	0	0	22	5
Köpenick	19	0	1	1	0	0	29	9
Hellersdorf	15	1	3	0	0	1	27	1
Berlin	690	19	65	13	0	57	876	197

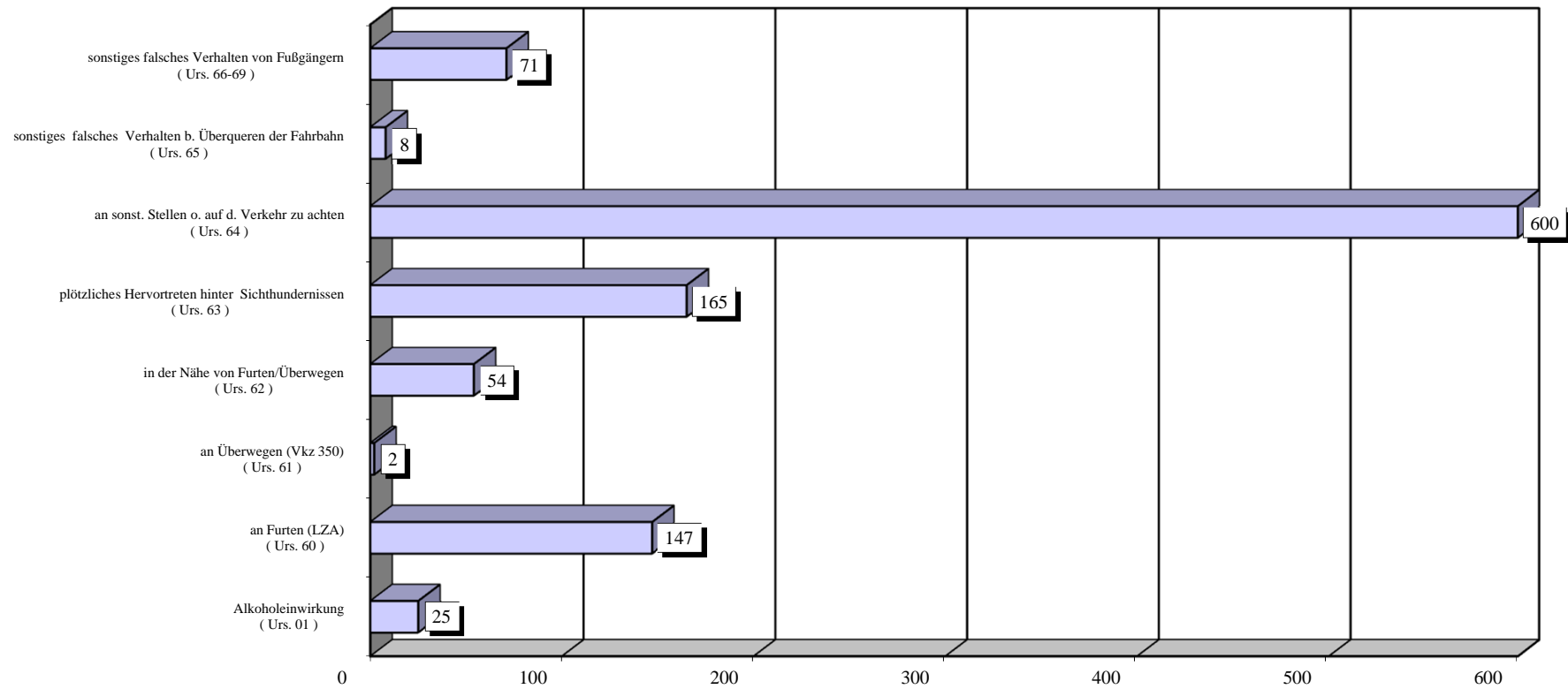
**Anteilmäßige Verteilung der Unfallverursacher bei Fußgängerverkehrsunfällen
in Berlin
2020
nach Verkehrsteilnehmerart**



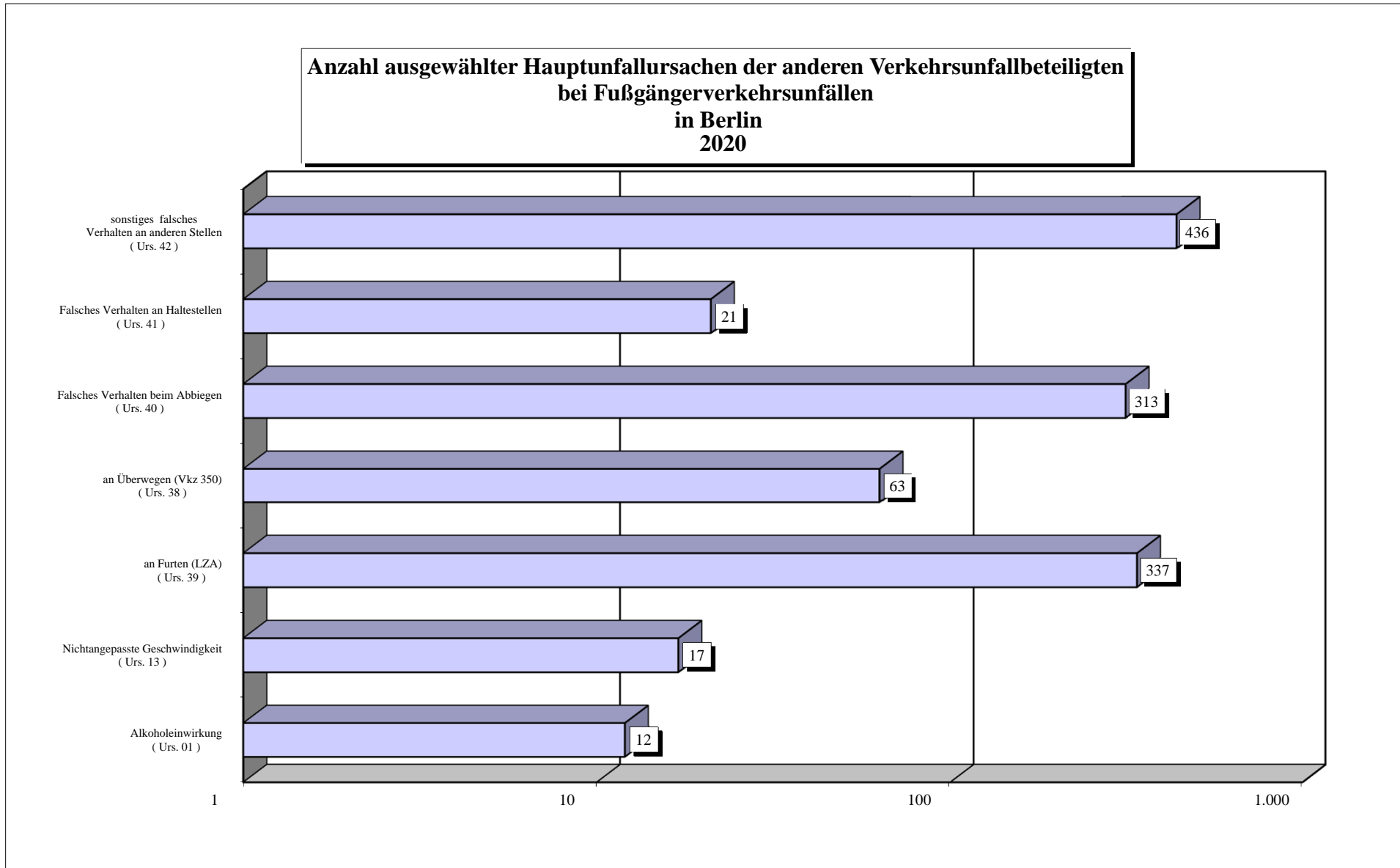
** Sonstige: alle Verursacher bei denen Vk-Art nicht bekannt, bzw. alle nicht aufgeführten Beteiligungsarten

Bezirk (alt)	Hauptunfallursachen der Fußgänger in Berlin 2020 nach Bezirken (alt)							
	Alkoholeinwirkung (Urs. 01)	an Furten (LZA) (Urs. 60)	an Überwegen (Vkz 350) (Urs. 61)	in der Nähe von Furten/Überwegen (Urs. 62)	plötzliches Hervortreten hinter Sichthindernissen (Urs. 63)	an sonst. Stellen o. auf d. Verkehr zu achten (Urs. 64)	sonstiges falsches Verhalten b. Überqueren der Fahrbahn (Urs. 65)	sonstiges falsches Verhalten von Fußgängern (Urs. 66-69)
Reinickendorf	2	7	0	2	10	46	1	5
Prenzlauer Berg	4	10	0	6	3	19	1	4
Pankow	0	5	1	2	4	19	0	2
Weißensee	0	5	0	1	1	7	0	2
Wedding	0	12	0	1	17	41	1	2
Spandau	1	9	0	4	12	37	1	1
Charlottenburg	0	10	0	4	8	31	0	4
Wilmerdorf	2	3	0	2	5	24	0	5
Tiergarten	1	6	0	2	2	16	2	0
Schöneberg	0	9	0	2	8	24	0	4
Zehlendorf	0	2	0	0	1	11	0	0
Steglitz	1	10	0	4	3	25	0	3
Tempelhof	0	4	0	0	9	23	0	3
Kreuzberg	3	12	0	6	12	36	0	3
Neukölln	3	13	0	5	17	57	0	6
Friedrichshain	1	2	0	4	6	27	1	4
Mitte	0	4	0	1	6	37	0	9
Hohenschönhausen	1	4	1	1	7	19	0	1
Marzahn	3	4	0	1	7	18	1	0
Lichtenberg	2	6	0	3	8	25	0	5
Treptow	0	2	0	1	8	18	0	1
Köpenick	1	5	0	2	3	20	0	3
Hellersdorf	0	3	0	0	8	20	0	4
Berlin	25	147	2	54	165	600	8	71

**Anzahl ausgewählter Hauptunfallursachen von Fußgängern
in Berlin
2020**

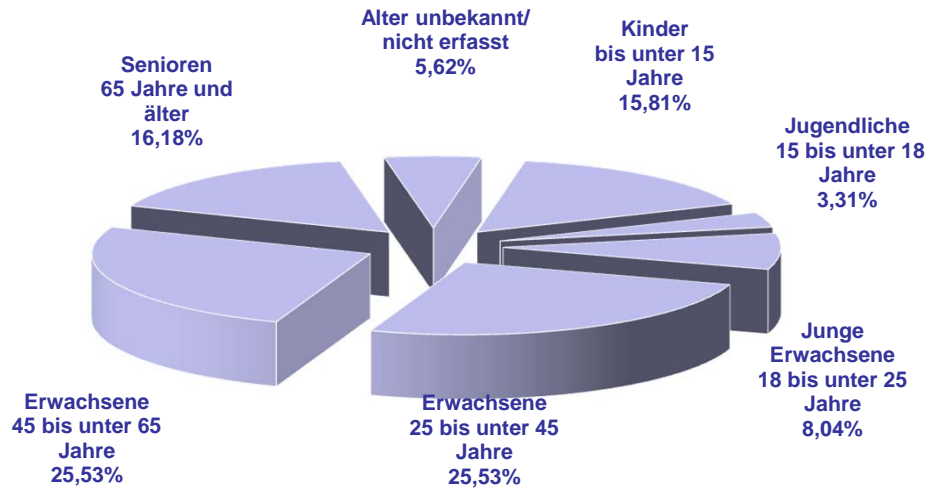


Bezirk (alt)	Hauptunfallursachen der anderen Verkehrsunfallbeteiligten bei Fußgänger-VU in Berlin 2020 nach Bezirken (alt)						
	Alkoholeinwirkung (Urs. 01)	Nichtangepasste Geschwindigkeit (Urs. 13)	an Furten (LZA) (Urs. 39)	an Überwegen (Vkz 350) (Urs. 38)	Falsches Verhalten beim Abbiegen (Urs. 40)	Falsches Verhalten an Haltestellen (Urs. 41)	sonstiges falsches Verhalten an anderen Stellen (Urs. 42)
Reinickendorf	0	0	26	2	26	0	34
Prenzlauer Berg	1	2	21	1	15	3	16
Pankow	2	0	4	4	10	1	13
Weißensee	0	0	4	1	3	0	5
Wedding	1	1	27	2	24	0	30
Spandau	0	2	20	3	21	3	37
Charlottenburg	2	2	37	3	25	2	28
Wilmersdorf	0	1	10	1	19	0	22
Tiergarten	0	1	9	1	7	0	16
Schöneberg	0	0	16	0	13	1	9
Zehlendorf	0	0	5	3	7	1	6
Steglitz	0	0	19	5	18	1	18
Tempelhof	0	1	21	1	24	0	28
Kreuzberg	1	2	12	2	10	1	27
Neukölln	1	1	29	2	29	0	35
Friedrichshain	0	1	14	1	9	1	9
Mitte	1	1	20	7	11	2	25
Hohenschönhausen	0	0	10	3	6	1	14
Marzahn	1	0	5	5	6	1	14
Lichtenberg	0	1	9	5	7	1	19
Treptow	1	1	7	5	9	0	11
Köpenick	1	0	3	2	7	2	15
Hellersdorf	0	0	9	4	7	0	5
Berlin	12	17	337	63	313	21	436

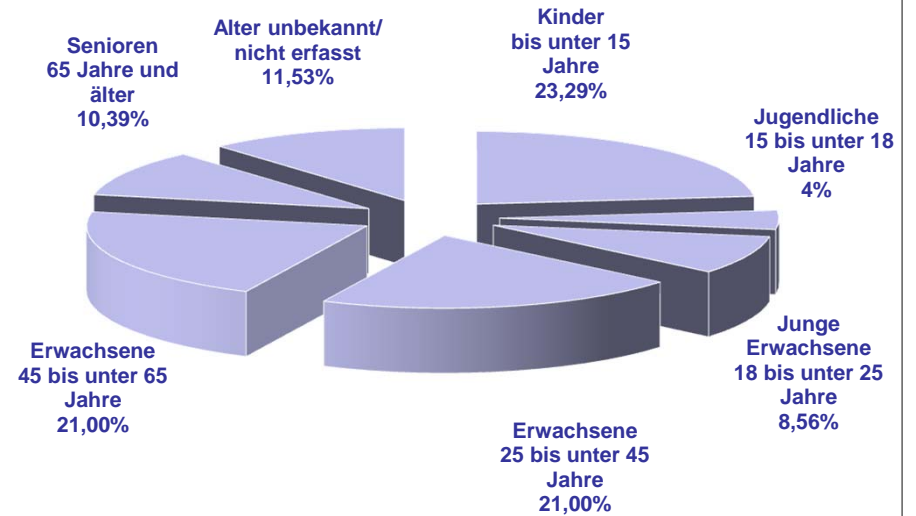


Bezirk (alt)	Fußgängerbeteiligung an VU in Berlin 2020 nach Altersgruppen und Bezirken (alt)													
	Kinder bis unter 15 Jahre		Jugendliche 15 bis unter 18 Jahre		Junge Erwachsene 18 bis unter 25 Jahre		Erwachsene 25 bis unter 45 Jahre		Erwachsene 45 bis unter 65 Jahre		Senioren 65 Jahre und älter		Alter unbekannt/ nicht erfasst	
	insgesamt	Verursacher	insgesamt	Verursacher	insgesamt	Verursacher	insgesamt	Verursacher	insgesamt	Verursacher	insgesamt	Verursacher	insgesamt	Verursacher
Reinickendorf	24	17	4	3	13	3	25	11	39	15	21	6	4	3
Prenzlauer Berg	13	8	0	0	7	4	33	12	21	11	9	3	2	2
Pankow	13	9	6	4	7	3	10	2	10	5	12	4	2	1
Weißensee	8	6	0	0	3	1	7	4	6	2	3	0	2	2
Wedding	31	22	3	1	8	2	36	9	25	8	13	7	9	9
Spandau	18	11	3	2	10	5	28	7	36	12	22	6	8	8
Charlottenburg	12	8	3	1	6	1	25	10	48	12	28	6	11	11
Wilmerdorf	7	3	1	0	6	2	17	8	20	9	25	6	6	6
Tiergarten	4	2	0	0	4	1	17	7	19	10	10	5	1	1
Schöneberg	14	11	2	1	2	1	16	6	16	8	12	5	6	6
Zehlendorf	4	4	0	0	2	1	5	1	9	4	11	3	0	0
Steglitz	8	4	2	0	7	3	21	10	27	13	15	5	8	7
Tempelhof	15	11	2	1	7	2	28	4	22	7	15	3	2	2
Kreuzberg	6	3	5	5	13	9	32	16	28	9	12	7	9	8
Neukölln	39	25	10	7	13	9	36	14	39	11	22	8	8	7
Friedrichshain	9	6	1	1	6	5	29	17	14	4	4	1	5	5
Mitte	6	3	2	1	9	4	39	21	35	10	16	3	9	8
Hohenschönhausen	13	9	5	4	9	6	14	2	7	4	7	0	1	1
Marzahn	11	8	2	0	8	6	15	5	11	4	5	0	1	1
Lichtenberg	12	7	0	0	4	2	21	8	18	13	17	5	4	4
Treptow	7	6	4	2	2	2	10	2	14	3	16	4	3	3
Köpenick	14	11	1	1	2	1	16	6	17	7	5	1	2	2
Hellersdorf	13	10	7	3	5	2	6	2	5	3	8	3	4	4
Berlin	301	204	63	37	153	75	486	184	486	184	308	91	107	101
Anteil der Verursacher an der Altersgruppe		67,77%		58,73%		49,02%		37,86%		37,86%		29,55%		94,39%

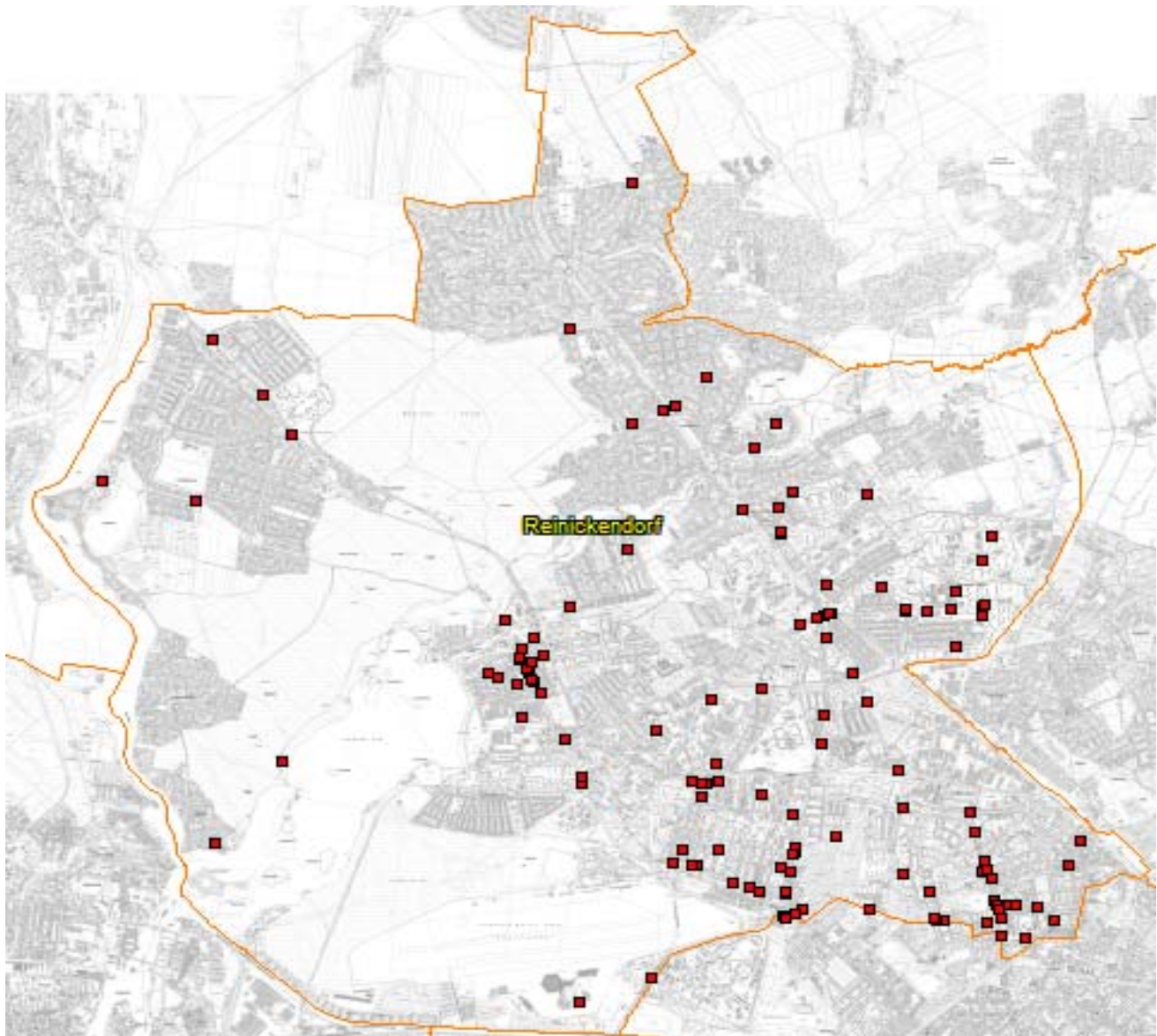
**Fußgängerbeteiligung an VU nach Altersgruppen
in Berlin
2020**



**Fußgänger als Verursacher nach Altersgruppen
in Berlin
2020**



Verkehrsunfälle 2020 mit Beteiligung von Fußgängern Reinickendorf



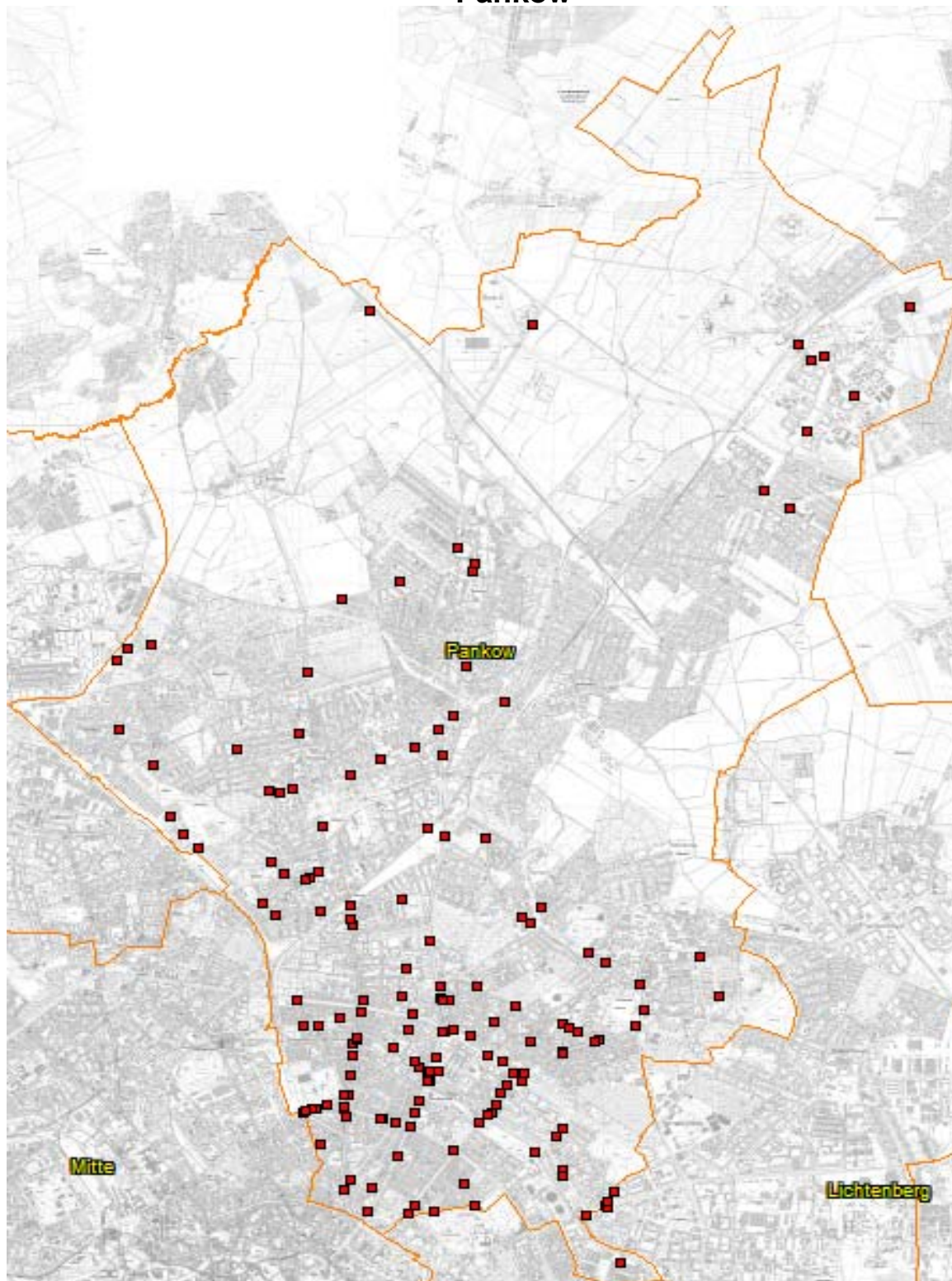
**Unfallörtlichkeiten von Fußgängerkehrsunfällen
im Bezirk Reinickendorf**

Bezirk (alt)	Ort	2020	Anzahl VU
RD	ALT-HEILIGENSEE		1
	ALT-REINICKENDORF / RESIDENZSTR. / KLEMKESTR. / KOPENHAGENER STR.		1
	ALT-TEGEL		1
	ALT-TEGEL / BERLINER STR. / BERNSTORFFSTR.		2
	ALT-WITTENAU / ROEDERNALLEE		1
	AM BORSIGTURM		1
	AM NORDGRABEN / EICHBORNDAMM		1
	ANTONIENSTR.		1
	ANTONIENSTR. / WITTESTR.		1
	AROSER ALLEE		2
	AROSER ALLEE / HOLLÄNDERSTR.		1
	AUGUSTE-VIKTORIA-ALLEE / HUMBOLDTSTR. / OLLENHAUERSTR.		3
	BASELER STR. / HOLLÄNDERSTR.		1
	BERLINER STR.		4
	BERLINER STR. / BERNAUER STR. / HOLZHAUSER STR. / SEIDELSTR. / BERNHARD-LICHTENB		1
	BERLINER STR. / BRUNOWSTR.		3
	BERLINER STR. / GRUBDORFSTR.		1
	BERLINER STR. / VEITSTR.		1
	BRUNOWSTR. / TRESKOWSTR.		1
	BUDDESTR.		2
	DANNENWALDER WEG		1
	DANNENWALDER WEG / TREUENBRIETZENER STR. / WILHELMSRUHER DAMM		2
	DANNENWALDER WEG / WENTOWSTEIG		1
	EICHBORNDAMM		4
	EICHBORNDAMM / ORANIENBURGER STR. / WILHELMSRUHER DAMM		1
	EICHHORSTER WEG		1
	EICHHORSTER WEG / SCHORFHEIDESTR. / WILHELMSRUHER DAMM		2
	FLUGHAFEN TEGEL		1
	FRIEDRICH-KARL-STR.		1
	FROHNAUER STR.		1
	FROHNAUER STR. / HERMSDORFER DAMM		1
	GENERAL-BARBY-STR.		1
	GLIENICKER STR.		1
	GORKISTR.		1
	GOTTHARDSTR.		2
	GOTTHARDSTR. / KAPWEG / SCHARNWEBERSTR.		1
	GREBENHAINER WEG / SCHLITZER STR.		1
	GRÜNROCKWEG / RESIDENZSTR.		1
	HAUSOTTERSTR. / KAMEKESTR.		1
	HEILIGENSEESTR.		1
	HEINSESTR.		1
	HERBSTSTR. / SOMMERSTR.		1
	HERMSDORFER STR. / ORANIENBURGER STR.		3
	HOLLÄNDERSTR.		1
	HOLLÄNDERSTR. / LONDONER STR.		1
	HOLLÄNDERSTR. / MARKSTR.		1
	HOLZHAUSER STR.		2
	HUMANNSTR.		1
	HUMBOLDTSTR.		1
	JANSENSTR. / ORANIENBURGER STR.		1
	KAPWEG		2
	KAROLINENSTR.		1
	KIENHORSTSTR.		1
	KÖNIGSHORSTER STR. / WILHELMSRUHER DAMM		1
	KÜHLEWEINSTR. / PANKOWER ALLEE		1
	KURT-SCHUMACHER-DAMM / ARISTIDE-BRIAND-BRÜCKE / CHARLES-CORCELLE-RING		1

**Unfallörtlichkeiten von Fußgängerkehrsunfällen
im Bezirk Reinickendorf**

Bezirk (alt)	Ort	2020	Anzahl VU
RD	LINDAUER ALLEE / ROEDERNALLEE / TEICHSTR.		1
	LOTOSWEG		1
	MARKSTR.		1
	MARKSTR. / PANKOWER ALLEE / RESIDENZSTR.		2
	MEDEBACHER WEG / SCHULSTR.		1
	OLLENHAUERSTR.		4
	ORANIENBURGER STR. / RATHAUSPROMENADE / TESSENOWSTR.		1
	ORANIENDAMM		1
	ÖSCHELBRONNER WEG		1
	PANKOWER ALLEE		2
	RASCHDORFFSTR. / RESIDENZSTR. / THATERSTR.		1
	REGINHARDSTR.		1
	RESIDENZSTR.		3
	RESIDENZSTR. / RITTERLANDWEG		1
	ROEDERNALLEE		2
	ROEDERNALLEE / SCHMITZWEG		1
	RUPPNER CHAUSSEE		1
	RUPPNER CHAUSSEE / SCHULZENDORFER STR. / ZUR BAB A111-E26		1
	RUPPNER CHAUSSEE / STOLPMÜNDER WEG		1
	SCHARFENBERGER STR.		1
	SCHARNWEBERSTR.		5
	SCHARNWEBERSTR. / SCHILLINGSTR.		1
	SCHLOßSTR.		1
	SCHOLLENWEG		1
	SCHONACHER STR. / ZABEL-KRÜGER-DAMM / SCHLUCHSEESTR.		1
	SCHÖNFLIEßER STR.		1
	SCHWARZER WEG		1
	SEEBADSTR.		1
	SENFENBERGER RING		2
	SENFENBERGER RING / WESENDORFER STR.		1
	THATERSTR.		1
	TITUSWEG / WAIDMANNSLUSTER DAMM / ZIEKOWSTR.		1
	WAIDMANNSLUSTER DAMM / JEAN-JAURÈS-STR.		1
	WALDSTR.		1
WILHELMSRUHER DAMM		4	
WITTESTR.		1	
Verkehrsunfälle im Bezirk RD			128
Gesamtergebnis			128

Verkehrsunfälle 2020 mit Beteiligung von Fußgängern Pankow



**Unfallörtlichkeiten von Fußgängerkehrsunfällen
im Bezirk Pankow**

Bezirk (alt)	Ort	2020	Anzahl VU
PB	AM FRIEDRICHSHAIN		1
	AUGUST-LINDEMANN-STR. / ZUR RINDERAUKTIONSHALLE		1
	BEHMSTR. / MALMÖER STR. / SCHIVELBEINER STR.		1
	BERLINER STR. / SCHONENSCHER STR. / SCHÖNHAUSER ALLEE		1
	BERNAUER STR. / EBERSWALDER STR. / SCHWEDTER STR.		2
	BORNHOLMER STR. / BJÖRNSTR. / MALMÖER STR.		1
	BORNHOLMER STR. / SCHÖNHAUSER ALLEE / WISBYER STR.		1
	BÖTZOWSTR.		1
	BUCHHOLZER STR. / MILASTR. / SCHÖNHAUSER ALLEE		1
	CANTIANSTR. / SCHÖNHAUSER ALLEE / TOPSSTR.		2
	CHRYSANTHEMENSTR. / ODERBRUCHSTR.		1
	DÄNENSTR. / SCHÖNHAUSER ALLEE / SCHÖNHAUSER-ALLEE-BRÜCKE		1
	DANZIGER STR.		1
	DANZIGER STR. / DUNCKERSTR.		1
	DANZIGER STR. / EBERSWALDER STR. / KASTANIENALLEE / PAPPELALLEE / SCHÖNHAUSER AL		2
	DANZIGER STR. / GREIFSWALDER STR.		1
	DANZIGER STR. / KOLLWITZSTR. / SENEFELDERSTR.		1
	DANZIGER STR. / PRENZLAUER ALLEE		2
	DUNCKERSTR. / WICHERTSTR.		1
	EBERSWALDER STR.		3
	EBERSWALDER STR. / EBERSWALDER STR.		1
	ERICH-WEINERT-STR. / GREIFSWALDER STR. / THOMAS-MANN-STR.		1
	ERICH-WEINERT-STR. / PRENZLAUER ALLEE		1
	FRÖBELSTR. / PRENZLAUER ALLEE / RAUMERSTR.		1
	GLEIMSTR. / SCHÖNHAUSER ALLEE / STARGARDER STR.		1
	GOETHESTR. / PAUL-GRASSE-STR.		1
	GREIFSWALDER STR.		2
	GREIFSWALDER STR. / GRELLSTR. / STORKOWER STR.		2
	GREIFSWALDER STR. / LILLI-HENOCH-STR.		1
	GREIFSWALDER STR. / MICHELANGELOSTR. / OSTSEESTR.		2
	GREIFSWALDER STR. / SCHIERITZSTR.		1
	GRELLSTR. / PRENZLAUER ALLEE / WICHERTSTR.		3
	HANNS-EISLER-STR.		1
	HIDDENSEER STR. / PRENZLAUER ALLEE		1
	HUMANNPLATZ / STAHLHEIMER STR. / WICHERTSTR.		1
	KANZOWSTR. / PRENZLAUER ALLEE		2
	KASTANIENALLEE		1
	KNIPRODESTR.		1
	KNIPRODESTR. / AM FRIEDRICHSHAIN / HUFELANDSTR. / VIRCHOWSTR.		1
	KNIPRODESTR. / STEDINGERWEG / HANNS-EISLER-STR.		1
	KOLLWITZSTR. / METZER STR.		1
	KOLLWITZSTR. / SAARBRÜCKER STR. / SCHÖNHAUSER ALLEE		1
	KUGLERSTR. / SCHÖNHAUSER ALLEE		1
	KUGLERSTR. / STAHLHEIMER STR.		1
	KÜSELSTR.		1
	MARIENBURGER STR. / PRENZLAUER ALLEE / WÖRTHER STR.		1
	METZER STR.		1
	NEUMANNSTR. / STAHLHEIMER STR. / WISBYER STR.		1
	ODERBRUCHSTR.		1
	ODERBRUCHSTR. / KARL-LADE-STR. / LANDSBERGER ALLEE		2
	OSTSEESTR.		4
	OSTSEESTR. / PRENZLAUER ALLEE / PRENZLAUER PROMENADE / WISBYER STR.		2
	OTTO-BRAUN-STR. / AM FRIEDRICHSHAIN / GREIFSWALDER STR. / PRENZLAUER BERG / PLAT		1
	PRENZLAUER ALLEE / PRENZLAUER BERG / SAARBRÜCKER STR.		2
	SCHIVELBEINER STR.		1
	SCHÖNHAUSER ALLEE		5

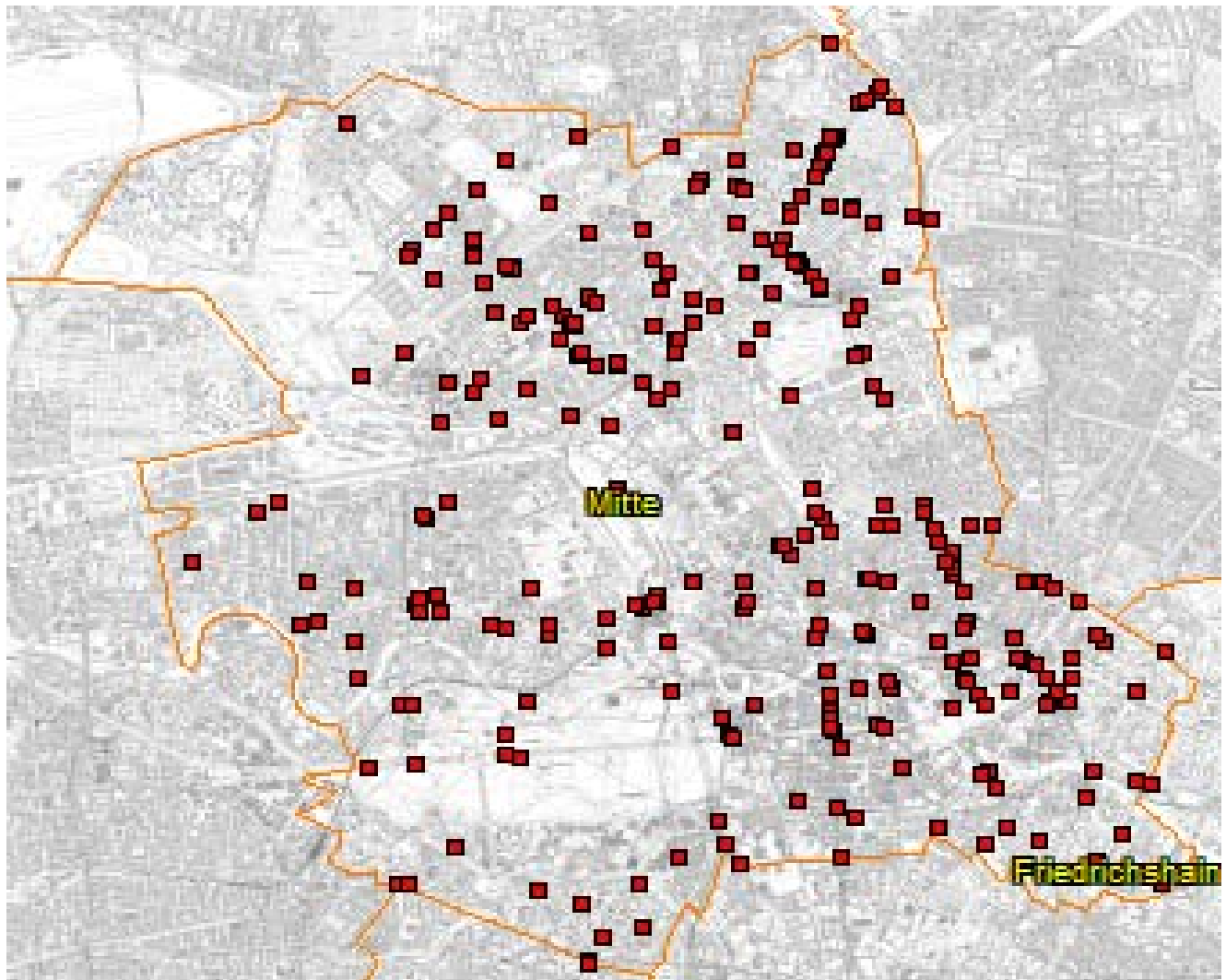
**Unfallörtlichkeiten von Fußgängerkehrsunfällen
im Bezirk Pankow**

Bezirk (alt)	Ort	2020	Anzahl VU
PB	SEELOWER STR. / PAUL-ROBESON-STR.		1
	STORKOWER STR.		3
	STORKOWER STR. / LANDSBERGER ALLEE		1
	WICHERTSTR.		1
Verkehrsunfälle im Bezirk PB			84
PK	ALT-BUCH		1
	BAHNHOFSTR.		1
	BAHNHOFSTR. / BERLINER STR. / PASEWALKER STR. / ROSENTHALER STR.		1
	BERLINER STR.		2
	BERLINER STR. / GRANITZSTR. / KISSINGENSTR.		1
	BLANKENBURGER STR.		2
	BLANKENBURGER STR. / GRUMBKOWSTR.		2
	BLANKENBURGER STR. / SIEGFRIEDSTR.		2
	BLANKENBURGER WEG / PASEWALKER STR.		1
	BLANKENFELDER STR. / ROSENTHALER WEG		1
	BREITE STR.		2
	COTTA STR. / HEINRICH-MANN-STR.		1
	DAMEROWSTR.		1
	DIETZGENSTR.		1
	EICHENSTR. / FRIEDRICH-ENGELS-STR.		1
	EISENBLÄTTERSTR. / GERMANENSTR.		1
	FLORASTR. / MÜHLENSTR.		2
	FORCHHEIMER STR. / KISSINGENPLATZ / KISSINGENSTR.		1
	FRIEDRICH-ENGELS-STR.		1
	GOETHESTR. / HAUPTSTR.		1
	GRABBEALLEE / HERMANN-HESSE-STR. / PASTOR-NIEMÖLLER-PLATZ		1
	GÜLLWEG / WALDSTR. / HERMANN-HESSE-STR.		1
	HAUPTSTR.		1
	HEIMDALLSTR. / PRENZLAUER PROMENADE		1
	HEINRICH-BÖLL-STR. / DIETZGENSTR. / UHLANDSTR.		1
	IN DEN FLORAGÄRTEN / IN DEN FLORAGÄRTEN		1
	KAROWER CHAUSSEE		1
	KURZE STR. / THULESTR.		1
	LINDENBERGER WEG		1
	MAJAKOWSKIRING / OSSIETZKYSTR.		1
	MÜHLENSTR. / BREITE STR.		1
	NEUMANNSTR. / VINETA STR.		1
	PANKOWER STR. / PASEWALKER STR.		1
	PASEWALKER STR.		1
	PFARRER-HURTIENNE-PLATZ / HAUPTSTR. / MÜHLENSTR.		1
	PRENZLAUER PROMENADE / TRESKOWSTR.		1
	PROVINZSTR. / STRAÙE VOR SCHÖNHOLZ		1
	QUICKBORNER STR. / WILHELMSRUHER DAMM		1
	ROSENTHALER WEG		1
	SCHÖNERLINDER STR.		1
	SCHÖNHOLZER STR.		1
	SCHÜTZENSTR. / STRAÙE VOR SCHÖNHOLZ / HERMANN-HESSE-STR.		1
	STRAÙE NACH ARKENBERGE		1
STRAÙE VOR SCHÖNHOLZ		1	
UHLANDSTR.		1	
VIENWEG / TRIFTSTR.		1	
WALTER-FRIEDRICH-STR.		1	
WILHELMSRUHER DAMM / UHLANDSTR.		1	
WILTBERGSTR.		1	
WOLLANKSTR. / FLORASTR.		1	
ZEPERNICKER STR.		1	

**Unfallörtlichkeiten von Fußgängerkehrsunfällen
im Bezirk Pankow**

Bezirk (alt)	Ort	2020	Anzahl VU
Verkehrsunfälle im Bezirk PK			57
WS	ACHILLESSTR.		1
	ACHILLESSTR. / BUCHER CHAUSSEE		1
	ALBERTINENSTR. / PISTORIUSSTR. / BERLINER ALLEE		1
	AM STEINBERG / PRENZLAUER PROMENADE / THULESTR.		1
	BEHAIMSTR. / LANGHANSSTR.		1
	BERLINER ALLEE		1
	BERNKASTELER STR. / GROÙE SEESTR. / RENNBAHNSTR. / BERLINER ALLEE		1
	BUSCHALLEE / SEEWEG / BERLINER ALLEE		1
	CLEMATISWEG		1
	FALKENBERGER STR.		1
	FRIESICKESTR. / LANGHANSSTR.		1
	IDUNASTR. / ROMAIN-ROLLAND-STR.		1
	INDIRA-GANDHI-STR. / BERLINER ALLEE		1
	JACOBSOHNSTR. / PISTORIUSSTR.		1
	LANGHANSSTR.		1
	LANGHANSSTR. / PRENZLAUER PROMENADE		1
	LIEBERMANNSTR. / PIESPORTER STR.		1
	MAHLERSTR. / TASSOSTR. / BERLINER ALLEE		1
	PARKSTR. / PISTORIUSSTR.		1
	PASEDAGPLATZ / RENNBAHNSTR.		1
	PISTORIUSSTR.		2
	PISTORIUSSTR. / TASSOSTR.		1
	PRENZLAUER PROMENADE		1
	RENNBAHNSTR. / ROELCKESTR.		1
	ROMAIN-ROLLAND-STR.		1
	ROMAIN-ROLLAND-STR. / STRAÙE 16		1
	SMETANASTR. / BERLINER ALLEE		1
Verkehrsunfälle im Bezirk WS			28
Gesamtergebnis			169

Verkehrsunfälle 2020 mit Beteiligung von Fußgängern Mitte



Bezirk (alt)	Ort	2020	Anzahl
WD	AFRIKANISCHE STR. / MÜLLERSTR.		1
	AMRUMER STR. / FÖHRER STR. / LUXEMBURGER STR. / TORFSTR.		1
	ANTWERPENER STR. / BRÜSSELER STR.		1
	AUGUSTENBURGER PLATZ		1
	BADSTR.		1
	BADSTR. / BÖTTGERSTR. / BEHMSTR.		2
	BADSTR. / BUTTMANNSTR.		1
	BADSTR. / EXERZIERSTR. / KOLONIESTR. / SCHWEDENSTR. / UFERSTR.		1
	BADSTR. / HOCHSTR.		1
	BADSTR. / PANKSTR. / PRINZENALLEE		1
	BADSTR. / STETTINER STR.		2
	BARFUSSTR. / BRISTOLSTR. / SCHWYZER STR.		1
	BARFUSSTR. / EDINBURGER STR.		1
	BARFUSSTR. / MÜLLERSTR. / TRANSVAALSTR.		1
	BEHMSTR.		1
	BIESENTALER STR. / PRINZENALLEE		1
	BORNHOLMER STR.		1
	BORNHOLMER STR. / BÖSEBRÜCKE		1
	BÖTTGERSTR.		1
	BÖTTGERSTR. / PANKSTR. / THURNEYSSERSTR.		2
	BRUNNENSTR.		2
	BURGSORFSTR. / MÜLLERSTR.		1
	DRONTHEIMER STR.		1
	DRONTHEIMER STR. / KOLONIESTR. / OSLOER STR.		2
	FEHMARNER STR. / FÖHRER STR.		1
	FENNSTR.		1
	FENNSTR. / MÜLLERSTR.		1
	FENNSTR. / REINICKENDORFER STR. / SCHÖNWALDER STR.		2
	FÖHRER STR. / NORDUFER / FÖHRER BRÜCKE		2
	GARTENSTR.		1
	GENTER STR. / OSTENDER STR.		1
	GERICHTSTR. / REINICKENDORFER STR.		1
	GOTTSCHALKSTR. / WOLLANKSTR.		1
	GOTTSCHEDSTR.		1
	GUINEASTR.		1
	GUINEASTR. / TRANSVAALSTR.		1
	GUSTAV-MEYER-ALLEE		1
	GUSTAV-MEYER-ALLEE / RÜGENER STR. / BRUNNENSTR.		1
	HOCHSTR.		1
	HOCHSTR. / WIESENSTR. / WIESENBRÜCKE		1
	HUSSITENSTR.		1
	INDISCHE STR. / UNGARNSTR.		1
	JÜLICHER STR.		1
	KAMERUNER STR.		1
	KATTEGATSTR. / WOLLANKSTR.		1
	KÜHNEMANNSTR.		1
	LIESENSTR.		1
	LORTZINGSTR. / VOLTASTR. / BRUNNENSTR.		1
	LUXEMBURGER STR.		1
	LUXEMBURGER STR. / MÜLLERSTR. / SCHULSTR.		4
	MÜLLERSTR.		4
	MÜLLERSTR. / NAZARETHKIRCHSTR.		1
	MÜLLERSTR. / SEESTR.		6
	NAZARETHKIRCHSTR. / TURINER STR.		1
	NORDUFER		1
	OSLOER STR.		3
	OSLOER STR. / HEINZ-GALINSKI-STR.		1
	OSLOER STR. / PRINZENALLEE		1
	UDENARDE STR.		1
	UDENARDE STR. / REINICKENDORFER STR.		1
	PANKSTR.		2
	PANKSTR. / REINICKENDORFER STR.		2
	PASEWALKER STR. / PLANTAGENSTR.		1

**Unfallörtlichkeiten von Fußgängerkehrsunfällen
im Bezirk Mitte**

Bezirk (alt)	Ort	2020	Anzahl
WD	PRINZENALLEE		8
	PRINZENALLEE / SOLDINER STR.		1
	RAMLERSTR.		1
	REGINHARDSTR. / RESIDENZSTR.		2
	REINICKENDORFER STR.		2
	RUHEPLATZSTR. / SCHULSTR. / TURINER STR.		1
	SAMOASTR. / SPRENGELSTR.		1
	SCHWEDENSTR. / TROMSÖER STR.		1
	SCHWYZER STR.		1
	SEESTR.		2
	SEESTR. / SYLTER STR.		1
	SOLDINER STR.		1
	STEEGERSTR.		1
	TEGELER STR.		1
	TRANSVAALSTR.		2
	TRIFTSTR.		1
	TRIFTSTR. / WILLDENOWSTR.		1
	TURINER STR.		1
	WIESENSTR.		1
	WILLDENOWSTR.		1
WOLLANKSTR.		5	
ZEPPELINPLATZ		1	
Verkehrsunfälle im Bezirk WD			122
MI	ACKERSTR.		1
	ALEXANDERPLATZ		1
	ALEXANDERSTR. / GRUNERSTR.		1
	ALMSTADTSTR. / MÜNZSTR.		1
	ALTE JAKOBSTR.		2
	AM KUPFERGRABEN		1
	AM KUPFERGRABEN / GEORGENSTR.		1
	AN DER SPANDAUER BRÜCKE		1
	ANNENSTR.		1
	AXEL-SPRINGER-STR.		2
	BEBELPLATZ / UNTER DEN LINDEN		1
	BEHRENSTR.		1
	BERGSTR. / INVALIDENSTR. / PAPPELPLATZ		1
	BERNHARD-WEIß-STR. / ALEXANDERSTR.		1
	BREITE STR. / GERTRAUDENSTR. / MÜHLENDAMM / FISCHERINSEL		3
	BRÜCKENSTR. / RUNGESTR.		2
	BRUNNENSTR.		4
	BRUNNENSTR. / TORSTR. / ROSENTHALER PLATZ / ROSENTHALER STR. / WEINBERGSWEG		1
	BÜSCHINGSTR. / MOLLSTR.		1
	CHARLOTTENSTR. / LEIPZIGER STR.		1
	CHAUSSEESTR.		1
	CHAUSSEESTR. / FRIEDRICHSTR. / TORSTR. / HANNOVERSCHE STR. / ORANIENBURGER TOR		1
	CHAUSSEESTR. / INVALIDENSTR.		3
	CHORINER STR. / FEHRBELLINER STR.		1
	DIRCKSENSTR.		3
	DIRCKSENSTR. / GRUNERSTR.		1
	DIRCKSENSTR. / KARL-LIEBKNECHT-STR.		2
EBERTSTR. / POTSDAMER PLATZ		1	
ELISABETH-SCHWARZHaupt-PLATZ		1	
FISCHERINSEL		1	
FRIEDRICHSTR.		4	
FRIEDRICHSTR. / KRONENSTR.		1	
FRIEDRICHSTR. / MITTELSTR.		1	
FRIEDRICHSTR. / UNTER DEN LINDEN		3	
FRIEDRICHSTR. / ZIMMERSTR.		1	
GARNISONKIRCHPLATZ		1	
GEORGENSTR. / GESCHWISTER-SCHOLL-STR. / UNIVERSITÄTSSTR.		1	
GROBE HAMBURGER STR. / SOPHIENSTR.		1	
GRUNERSTR.		1	
GRUNERSTR. / LITTENSTR.		1	

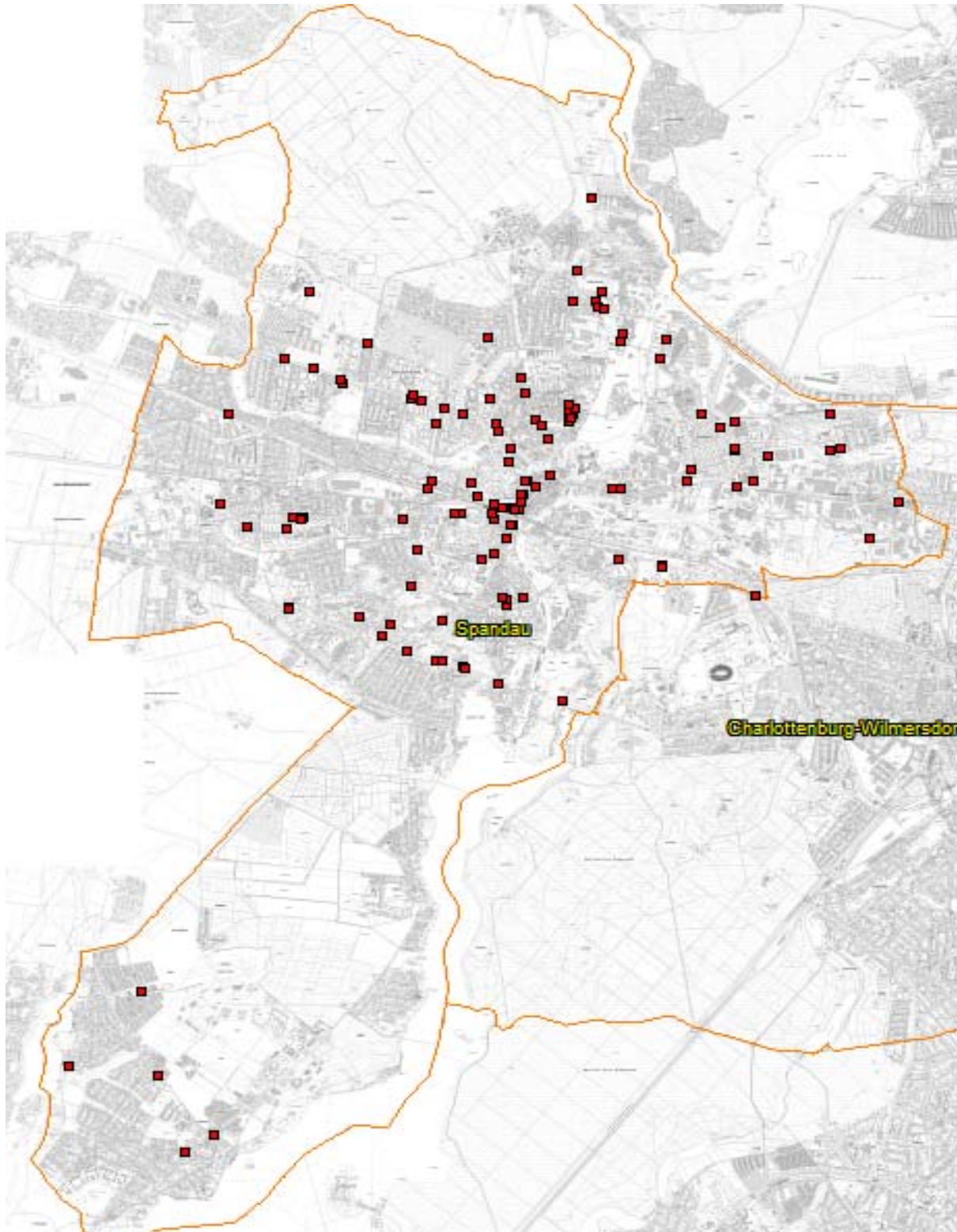
**Unfallörtlichkeiten von Fußgängerkehrsunfällen
im Bezirk Mitte**

Bezirk (alt)	Ort	2020	Anzahl
MI	HOLZMARKTSTR.		1
	HOLZMARKTSTR. / LICHTENBERGER STR.		1
	INVALIDENSTR.		2
	INVALIDENSTR. / AM NORDBAHNHOF		1
	JANNOWITZBRÜCKE		1
	JOHANNISSTR. / TUCHOLSKYSTR.		2
	JULIE-WOLFHORN-STR.		1
	KARL-LIEBKNECHT-STR. / SPANDAUER STR.		1
	KARL-MARX-ALLEE / SCHILLINGSTR.		1
	KLEINE HAMBURGER STR. / LINIENSTR.		1
	KÖPENICKER STR. / MICHAELKIRCHSTR.		1
	LIEBKNECHTBRÜCKE (SPREE)		2
	LINIENSTR. / ROSA-LUXEMBURG-STR.		1
	LINIENSTR. / ROSENTHALER STR.		1
	LUISENSTR.		2
	MELCHIORSTR. / ENGELDAMM		1
	MICHAELKIRCHPLATZ / MICHAELKIRCHSTR. / SCHMIDSTR.		1
	MOHRENSTR.		1
	NEUE SCHÖNHAUSER STR. / ROSENTHALER STR.		1
	OBERWALLSTR. / JÄGERSTR.		1
	ORANIENBURGER STR.		1
	OTTO-BRAUN-STR. / WADZECKSTR.		1
	PANORAMASTR.		1
	PARISER PLATZ		1
	PLATZ DES 18. MÄRZ		1
	REICHSTAGUFER / WILHELMSTR. / MARSCHALLBRÜCKE (SPREE)		2
	REINHARDTSTR.		1
	ROBERT-KOCH-PLATZ / LUISENSTR.		1
	ROSENTHALER STR.		3
	SCHIEDEMANNSTR. / DOROTHEENSTR. / EBERTSTR. / FRIEDRICH-EBERT-PLATZ		1
	SPANDAUER STR.		3
	STRESEMANNSTR.		1
	STRESEMANNSTR. / POTSDAMER PLATZ		1
	TORSTR.		1
	TORSTR. / KARL-LIEBKNECHT-STR. / MOLLSTR. / PRENZLAUER ALLEE		2
	TORSTR. / STRAßBURGER STR. / ZOLA STR.		1
	TORSTR. / TUCHOLSKYSTR.		2
	UNTER DEN LINDEN		2
	WADZECKSTR.		1
	WEINBERGSWEG		2
Verkehrsunfälle im Bezirk MI			111
TG	ALT-MOABIT		2
	ALT-MOABIT / CALVINSTR.		1
	ALT-MOABIT / GOTZKOWSKYSTR.		1
	ALT-MOABIT / PAULSTR. / RATHENOWER STR.		1
	ALT-MOABIT / STROMSTR.		1
	ALT-MOABIT / THOMASIUSTR. / WILSNACKER STR.		1
	ALT-MOABIT / ZINZENDORFSTR.		1
	ALTONAER STR.		1
	ANSBACHER STR. / BURGGRAFENSTR. / KURFÜRSTENSTR.		1
	BARTNINGALLEE		1
	BERLICHINGENSTR. / SICKINGENSTR.		1
	BIRKENSTR. / PUTLITZSTR. / STEPHANSTR. / STROMSTR.		3
	BUDAPESTER STR. / KURFÜRSTENSTR. / NÜRNBERGER STR. / OLOF-PALME-PLATZ		1
	CORNELIUSSTR.		1
	DERFFLINGERSTR. / LÜTZOWSTR.		1
	EICHHORNSTR. / ALTE POTSDAMER STR. / MARLENE-DIETRICH-PLATZ / RUDOLF-VON-GNEIST-		1
	ELBERFELDER STR.		1
	EUROPAPLATZ		1
	FRIEDRICH-LIST-UFER / RAHEL-HIRSCH-STR. / GUSTAV-HEINEMANN-BRÜCKE		1
	GOTZKOWSKYSTR. / TURMSTR. / WALDSTR.		1
	HEIDESTR. / HEDWIG-PORSCHÜTZ-STR.		1
	HUTTENSTR.		1

**Unfallörtlichkeiten von Fußgängerkehrsunfällen
im Bezirk Mitte**

Bezirk (alt)	Ort	2020	Anzahl
TG	INVALIDENSTR.		5
	KLOPSTOCKSTR. / STRAÙE DES 17. JUNI		1
	KLUCKSTR. / LÜTZOWSTR.		1
	KURFÜRSTENSTR. / POTSDAMER STR.		2
	LEVETZOWSTR.		1
	LÜTZOWSTR.		1
	MINNA-CAUER-STR. / TUNNEL TIERGARTEN SPREEBOGEN / INVALIDENSTR. / TUNNEL TIERGAR		1
	OLDENBURGER STR. / OTTOSTR. / TURMSTR.		1
	PAULSTR.		1
	POTSDAMER STR.		1
	POTSDAMER STR. / SCHÖNEBERGER UFER / POTSDAMER BRÜCKE		1
	RATHENOWER STR.		1
	RATHENOWER STR. / TURMSTR.		1
	SALZWEDELER STR. / STEPHANSTR.		1
	SICKINGENSTR.		1
	SPREEWEG		2
	STRAÙE DES 17. JUNI		3
	STROMSTR.		1
	STROMSTR. / TURMSTR.		1
	TURMSTR.		1
WILLY-BRANDT-STR. / HEINRICH-VON-GAGERN-STR. / PAUL-LÖBE-ALLEE		1	
Verkehrsunfälle im Bezirk TG			54
Gesamtergebnis			287

Verkehrsunfälle 2020 mit Beteiligung von Fußgängern Spandau



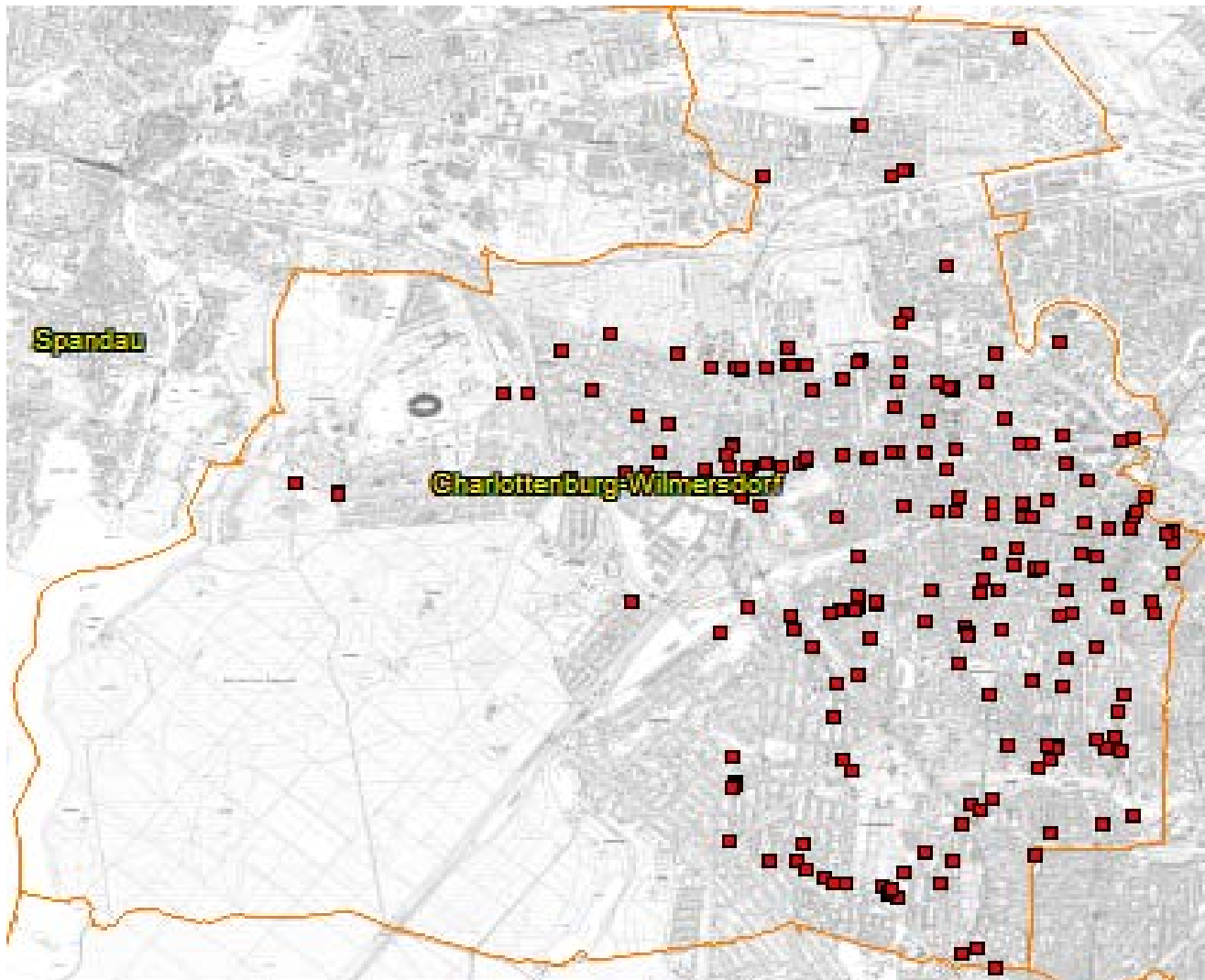
**Unfallörtlichkeiten von Fußgängerkehrsunfällen
im Bezirk Mitte**

Bezirk (alt)	Ort	2020	Anzahl VU
SP	ACKERSTR. / ASKANIERRING / FALKENSEER CHAUSSEE		1
	ALTONAER STR. / KLOSTERSTR.		1
	ALTSTÄDTER RING		3
	ALTSTÄDTER RING / CARL-SCHURZ-STR. / KLOSTERSTR. / SEEGEFELDER STR. / STABHOLZGA		3
	ALTSTÄDTER RING / MORITZSTR.		2
	AM BAHNHOF SPANDAU		1
	AM FLUGPLATZ GATOW / AM LANDSCHAFTSPARK GATOW		1
	AM JULIUSTURM		1
	AM JULIUSTURM / CARL-SCHURZ-STR. / HAVELSTR. / HOHER STEINWEG		1
	AM JULIUSTURM / DAUMSTR. / NONNENDAMMALLEE / FERDINAND-FRIEDENSBURG-PLATZ		1
	AM JULIUSTURM / ZITADELLENWEG		1
	AM KIESTEICH		1
	AN DEN FREIHEITSWIESEN		1
	ASKANIERRING / FALKENHAGENER STR. / FALKENHAGENER TOR		1
	ASKANIERRING / FALKENSEER DAMM		1
	BAMIHLSTR. / RAUCHSTR.		1
	BORKZEILE / KEMMANNWEG		1
	BRANDENSTEINWEG / HEERSTR. / SIEMENSWERDERWEG		1
	BRÜDERSTR. / JÄGERSTR.		1
	BRÜDERSTR. / PICHELSDORFER STR.		1
	BRUNSBÜTTELER DAMM		3
	BRUNSBÜTTELER DAMM / AM BAHNHOF SPANDAU		1
	BRUNSBÜTTELER DAMM / GRÜNHOFER WEG		1
	BRUNSBÜTTELER DAMM / KLOSTERSTR. / RUHLEBENER STR.		2
	BRUNSBÜTTELER DAMM / MAGISTRATSWEG		2
	BUSCHHÜTTENER WEG / FREUDENBERGER WEG / WITTMENSTEINER WEG		1
	CHARLOTTENBURGER CHAUSSEE		2
	DAUMSTR.		1
	DAUMSTR. / GARTENFELDER STR. / TELEGRAFENWEG		2
	DAUMSTR. / RHENANIASTR.		1
	EISWERDERSTR. / NEUENDORFER STR.		1
	ELISABETHSTR. / SCHÖNWALDER STR.		1
	ELSFLETHER WEG / KRUMME GÄRTEN / SEEBURGER STR.		1
	ERZGEBIRGSWEG / WESTERWALDSTR.		1
	FALKENSEER CHAUSSEE		3
	FALKENSEER CHAUSSEE / AM BOGEN		1
	FALKENSEER CHAUSSEE / SIEGENER STR. / WESTERWALDSTR.		1
	FALKENSEER CHAUSSEE / STADTRANDSTR.		1
	FALKENSEER CHAUSSEE / ZEPPELINSTR.		1
	FLANKENSCHANZE		2
	GALENSTR. / SEEGEFELDER STR. / AM BAHNHOF SPANDAU		1
	GARTENFELDER STR.		2
	GATOWER STR. / HEERSTR.		1
	GOLTZSTR.		2
	HABERLANDWEG		1
	HAKENFELDER STR. / MERTENSSTR. / NIEDERNEUENDORFER ALLEE / STREITSTR.		1
	HASELHORSTER DAMM		1
	HEERSTR.		5
	HEERSTR. / WILHELMSTR.		1
	HUGO-CASSIRER-STR.		2
	JAGOWSTR.		1
	JANISCHWEG		1
	KLADOWER DAMM / RITTERFELDDAMM		1
	KÖTTGENSTR.		1
	KRAMPNITZER WEG / PARNEMANNWEG / SAKROWER LANDSTR.		1
	KURSTR.		1

**Unfallörtlichkeiten von Fußgängerkehrsunfällen
im Bezirk Mitte**

Bezirk (alt)	Ort	2020	Anzahl VU
SP	LÜNETTE		1
	LUTHERSTR.		1
	LUTHERSTR. / NEUENDORFER STR. / BRAUEREIHOF		1
	MORITZSTR. / JÜDENSTR.		2
	MÜLLERSTR. / SCHÖNWALDER STR. / BISMARCKPLATZ		1
	NACHTWEIDEWEG		1
	NAUENER STR.		1
	NAUENER STR. / SEEGEFELDER STR. / ZEPPELINSTR.		1
	NENNHAUSER DAMM		1
	NEUE BERGSTR. / SCHÖNWALDER STR.		1
	NEUENDORFER STR.		2
	NIEDERNEUENDORFER ALLEE		1
	NONNENDAMMALLEE		2
	OBSTALLEE		1
	PAULSTERNSTR.		1
	PÄWESINER WEG		1
	PICHELSDORFER STR. / WEIßENBURGER STR.		1
	PILLNITZER WEG / HEERSTR.		2
	PIONIERSTR. / WOLBURGSWEG		1
	POPITZWEG		1
	RAUCHSTR.		1
	RAUCHSTR. / STREITSTR.		1
	RECLAMWEG		1
	RITTERFELDDAMM		1
	ROHRDAMM		1
	ROHRDAMM / SAATWINKLER DAMM		1
	SAATWINKLER DAMM		1
	SCHMIDT-KNOBELSDORF-STR.		1
	SCHÖNWALDER STR.		1
	SEEBURGER STR.		1
	SEEGEFELDER STR.		3
	SEEGEFELDER WEG		1
	SPANDAUER DAMM		1
	STADTHEIDESTR.		1
	STADTRANDSTR.		1
	UFERPROMENADE		1
	WILHELMSTR.		1
	WÖRTHER STR.		1
	ZWEIWINKELWEG		1
Verkehrsunfälle im Bezirk SP			122
Gesamtergebnis			122

Verkehrsunfälle 2020 mit Beteiligung von Fußgängern Charlottenburg-Wilmersdorf



**Unfallörtlichkeiten von Fußgängerkehrsunfällen
im Bezirk Charlottenburg-Wilmersdorf**

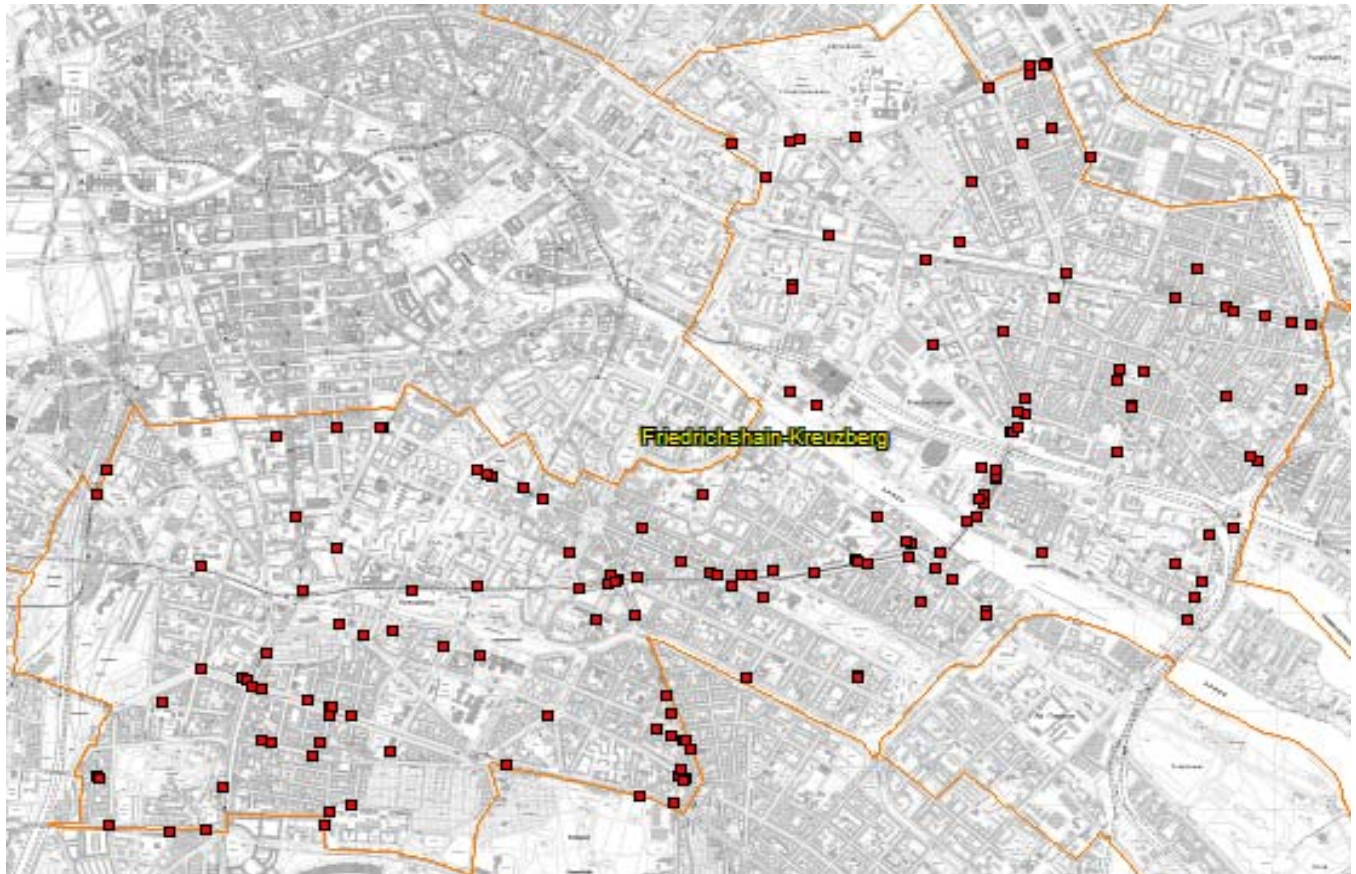
Bezirk (alt)	Ort	2020	Anzahl VU
CH	ALT-LIETZOW		1
	AM POSTFENN / HEERSTR. / SCHOLZPLATZ		1
	AM SCHILLERTHEATER / BISMARCKSTR. / MARIE-ELISABETH-LÜDERS-STR.		1
	BAYERNALLEE / FRANKENALLEE / HEERSTR. / KASTANIENALLEE		1
	BISMARCKSTR.		3
	BISMARCKSTR. / KAISERDAMM / SCHLOßSTR. / SUAREZSTR.		2
	BISMARCKSTR. / KAISER-FRIEDRICH-STR.		1
	BISMARCKSTR. / WILMERSDORFER STR.		1
	BLEIBTREUSTR. / KURFÜRSTENDAMM		2
	BOLIVARALLEE / SPANDAUER DAMM		1
	BREITSCHIEDPLATZ		1
	BUDAPESTER STR.		1
	CAUERSTR. / LEIBNIZSTR. / OTTO-SUHR-ALLEE		3
	CHRISTSTR.		1
	DERNBURGSTR. / NEUE KANTSTR. / WUNDTSTR.		1
	EINSTEINUFER / MÜLLER-BRESLAU-STR. / STRAÙE DES 17. JUNI / CHARLOTTENBURGER BRÜC		1
	EISENZAHNSTR. / KURFÜRSTENDAMM / WAITZSTR.		1
	ESCHENALLEE / PLATANENALLEE		1
	FASANENSTR. / KURFÜRSTENDAMM		1
	FREDERICIASTR.		1
	FÜRSTENBRUNNER WEG / KÖNIGIN-ELISABETH-STR. / SPANDAUER DAMM		3
	GERVINUSSTR. / HEILBRONNER STR. / HOLTZENDORFFSTR. / KRACAUERPLATZ		1
	GROLMANSTR. / PESTALOZZISTR.		1
	GROLMANSTR. / UHLANDSTR.		1
	HARDENBERGPLATZ		2
	HARDENBERGSTR. / JOACHIMSTHALER STR. / HARDENBERGPLATZ		2
	HARDENBERGSTR. / KNESEBECKSTR.		1
	HARDENBERGSTR. / STEINPLATZ		1
	HAUBACHSTR. / KAISER-FRIEDRICH-STR.		1
	HEERSTR.		2
	HEERSTR. / SCHIRWINDTER ALLEE / SCHOLZPLATZ		1
	HEERSTR. / SOLDAUER ALLEE / TEUFELSSEESTR.		1
	HEERSTR. / TEUFELSSEESTR. / HEERSTRABENBRÜCKE		3
	HEILMANNRING / LETTERHAUSWEG		1
	HELMHOLTZSTR. / MORSESTR.		1
	IBURGER UFER		1
	JOACHIMSTHALER STR. / KANTSTR.		1
	KAISERDAMM		4
	KAISERDAMM / KÖNIGIN-ELISABETH-STR. / MESSEDAMM		4
	KAISERDAMM / RIEHLSTR.		1
	KAISERDAMM / ROGNITZSTR. / KAISERDAMMBRÜCKE		1
	KAISERDAMM / SOPHIE-CHARLOTTEN-STR.		2
	KAISER-FRIEDRICH-STR.		1
	KAISER-FRIEDRICH-STR. / KANTSTR.		1
	KANTSTR.		1
	KANTSTR. / KRUMME STR.		1
	KANTSTR. / LEIBNIZSTR.		1
	KANTSTR. / LOTTE-LENYA-BOGEN / YVA-BOGEN		1
	KANTSTR. / SCHLÜTERSTR.		1
	KANTSTR. / UHLANDSTR.		1
	KASTANIENALLEE / SPANDAUER DAMM		1
	KÖNIGIN-ELISABETH-STR.		2
	KRUMME STR.		1
	KURFÜRSTENDAMM		1
	KURFÜRSTENDAMM / LEIBNIZSTR.		1
	KURT-SCHUMACHER-DAMM / HECKERDAMM / A 111 BAB AUTOBAHNZUBRINGER HAMBURG / WELTLI		2

**Unfallörtlichkeiten von Fußgängerkehrsunfällen
im Bezirk Charlottenburg-Wilmersdorf**

Bezirk (alt)	Ort	2020	Anzahl VU
CH	LEIBNIZSTR.		2
	LIETZENBURGER STR.		1
	LIETZENBURGER STR. / MEINEKESTR.		1
	LISE-MEITNER-STR.		1
	LOHMEYERSTR. / OTTO-SUHR-ALLEE		1
	MARCHSTR. / ERNST-REUTER-PLATZ		1
	MESSEDAMM		2
	MIERENDORFFSTR.		1
	MIERENDORFFSTR. / MIERENDORFFSTR.		1
	NEHRINGSTR. / NEUFERTSTR.		1
	NÜRNBERGER STR.		1
	OLYMPISCHE STR.		1
	OLYMPISCHE STR. / ROMINTER ALLEE / TRAKEHNER ALLEE / OLYMPISCHER PLATZ		1
	OTTO-SUHR-ALLEE		4
	OTTO-SUHR-ALLEE / RICHARD-WAGNER-STR. / WINTERSTEINSTR. / RICHARD-WAGNER-PLATZ		1
	PLATANENALLEE		1
	POMMERNALLEE / THEODOR-HEUSS-PLATZ		1
	REICHSSTR.		1
	REICHSSTR. / STEUBENPLATZ		1
	REICHSSTR. / STORMSTR.		1
	REICHWEINDAMM		3
	SAATWINKLER DAMM		1
	SALZUFER / STRAÙE DES 17. JUNI / CHARLOTTENBURGER BRÜCKE		1
	SCHILLERSTR. / SESENHEIMER STR.		1
	SCHLOßSTR. / SPANDAUER DAMM		2
	SCHLÜTERSTR.		3
	SOPHIE-CHARLOTTEN-STR.		1
	SOPHIE-CHARLOTTEN-STR. / SPANDAUER DAMM		2
	SPANDAUER DAMM		2
	SPANDAUER DAMM / A 100 BAB / SPANDAUER-DAMM-BRÜCKE / 100 AS SPANDAUER DAMM AUSF		1
	TAUENTZIENSTR.		1
	WIELANDSTR. / OLIVAER PLATZ		1
	WILMERSDORFER STR.		2
WITZLEBENSTR.		1	
ZIKADENWEG		1	
Verkehrsunfälle im Bezirk CH			126
WI	100 AS KURFÜRSTENDAMM HAUPTFAHRBAHN >O		1
	AM GÜTERBAHNHOF HALENSEE		1
	BADENSCHER STR.		1
	BADENSCHER STR. / BERLINER STR.		1
	BADENSCHER STR. / BUNDESALLEE		1
	BERKAER STR.		1
	BERKAER STR. / BREITE STR. / FRIEDRICHSHALLER STR. / HUNDEKEHLESTR. / WARNEMÜNDE		2
	BERKAER STR. / HUBERTUSALLEE / HUBERTUSBADER STR. / TEPLITZER STR.		2
	BERLINER STR.		1
	BERLINER STR. / BUNDESALLEE		1
	BERLINER STR. / UHLANDSTR.		2
	BINGER STR. / NAUHEIMER STR.		1
	BLISSESTR.		1
	BONNER STR. / LORCHER STR. / SÜDWESTKORSO		1
	BORNSTEDTER STR. / KRONPRINZENDAMM		1
	BRABANTER STR. / MECKLENBURGISCHE STR.		1
	BRANDENBURGISCHE STR. / KONSTANZER STR.		1
	BREITE STR.		2
	BREITE STR. / CUNOSTR. / KIRCHSTR.		1
	BUNDESALLEE		2

Bezirk (alt)	Ort	2020	Anzahl VU
WI	BUNDESPLATZ		1
	CASPAR-THEYß-STR. / PAULSBORNER STR. / GRIESER PLATZ		1
	CHARLOTTENBRUNNER STR. / SALZBRUNNER STR.		1
	CUNOSTR. / LANDECKER STR. / FRITZ-WILDUNG-STR.		1
	DAVOSER STR. / REICHENHALLER STR. / KOLBERGER PLATZ		1
	DELBRÜCKSTR.		1
	DETMOLDER STR.		1
	DETMOLDER STR. / MECKLENBURGISCHE STR. / RUDOLSTÄDTER STR.		1
	EISENZAHNSTR. / PADERBORNER STR.		1
	EMSER STR. / GÜNTZELSTR. / HOHENZOLLERNDAMM		1
	FEHLERSTR. / HANAUER STR. / LAUBACHER STR.		1
	FRIEDRICHSHALLER STR. / MECKLENBURGISCHE STR.		1
	GEISBERGSTR. / GRAINAUER STR.		1
	GÜNTZELSTR.		1
	GÜNTZELSTR. / UHLANDSTR.		1
	HAGENSTR. / TEPLITZER STR. / ROSENECK (PLATZ)		1
	HOHENZOLLERNDAMM		2
	HOHENZOLLERNDAMM / FEHRBELLINER PLATZ		1
	HOHENZOLLERNDAMM / UHLANDSTR.		1
	HUBERTUSALLEE		1
	HUNDEKEHLESTR.		1
	JOACHIM-FRIEDRICH-STR.		1
	JOACHIM-FRIEDRICH-STR. / JOHANN-GEORG-STR. / AGATHE-LASCH-PLATZ		1
	JOACHIM-FRIEDRICH-STR. / KURFÜRSTENDAMM / AGATHE-LASCH-PLATZ		1
	JOHANN-SIGISMUND-STR. / KARLSRUHER STR. / KURFÜRSTENDAMM		1
	KAHLSTR. / RUDOLSTÄDTER STR.		1
	KONSTANZER STR. / XANTENER STR. / OLIVAER PLATZ		1
	KONSTANZER STR. / ZÄHRINGERSTR.		2
	KREUZNACHER STR. / LAUBENHEIMER STR. / PAULSENSTR.		1
	KURFÜRSTENDAMM		2
	KURFÜRSTENDAMM / MARKGRAF-ALBRECHT-STR.		1
	LUDWIGKIRCHSTR. / UHLANDSTR.		1
	MECKLENBURGISCHE STR.		1
	MECKLENBURGISCHE STR. / A 100 BAB / 100 AS SCHMARGENDORF AUSF N MECKLENBURGI WES		1
	MECKLENBURGISCHE STR. / RUDOLF-MOSSE-STR.		1
	NÜRNBERGER STR.		1
	PFALZBURGER STR.		1
	PRINZREGENTENSTR.		1
	SCHLANGENBADER STR.		1
	SCHWARZBACHER STR. / AM GÜTERBAHNHOF HALENSEE		1
	SEESENER STR.		1
	SÜDWESTKORSO		1
	TRABENER STR. / ROSENSTEINWEG		1
	UHLANDSTR.		1
	UHLANDSTR. / WILHELMSAUE		1
	WESTFÄLISCHE STR.		1
	WIESBADENER STR.		5
	WÜRTTEMBERGISCHE STR.		1
	ZÄHRINGERSTR.		1
Verkehrsunfälle im Bezirk WI			81
Gesamtergebnis			207

Verkehrsunfälle 2020 mit Beteiligung von Fußgängern Friedrichshain-Kreuzberg

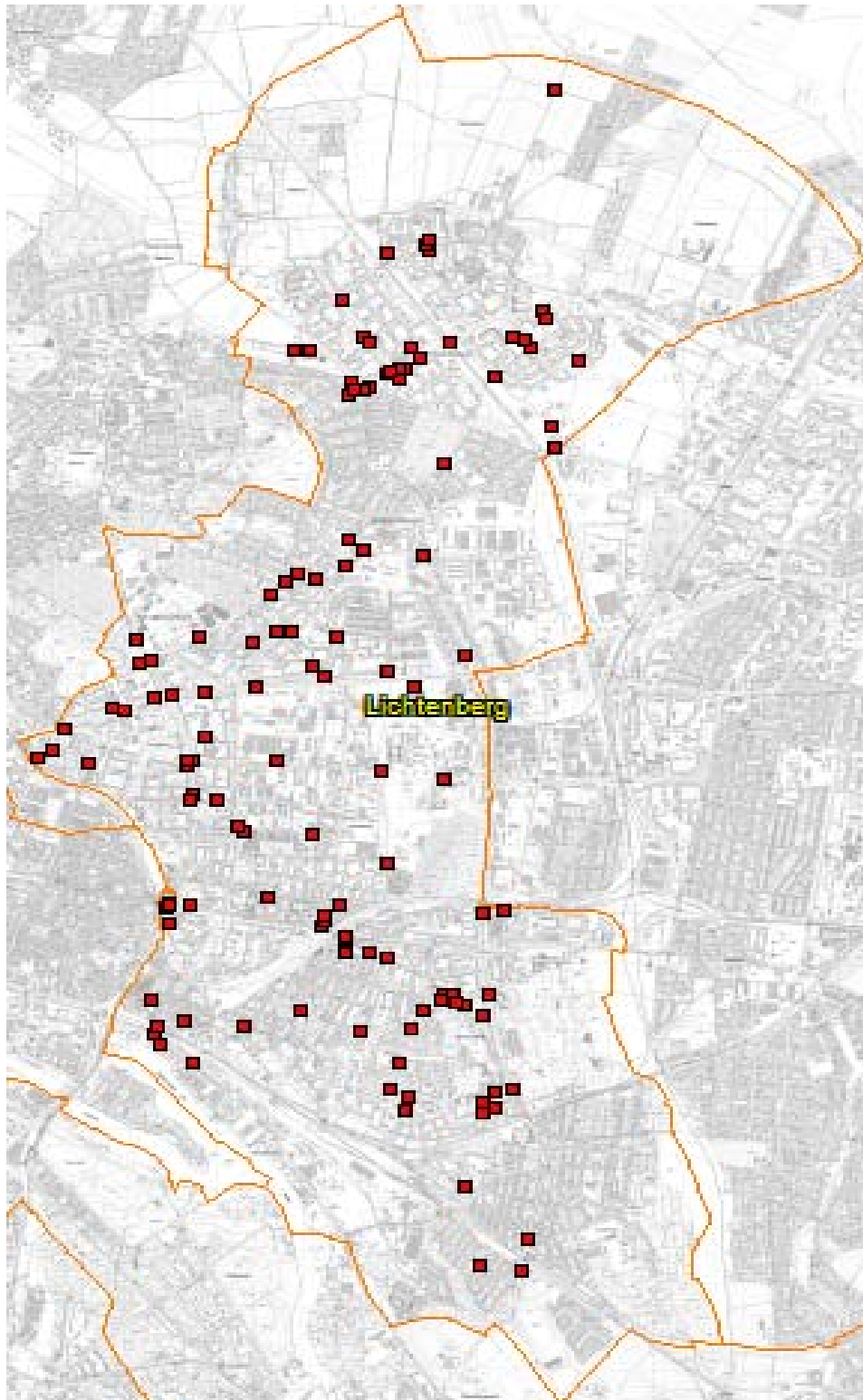


Bezirk (alt)	Ort	2020	Anzahl VU
KB	ADALBERTSTR.		1
	ADMIRALSTR.		1
	ADMIRALSTR. / KOTTBUSSE STR. / REICHENBERGER STR. / SKALITZER STR. / ADALBERTST		5
	BAERWALDSTR.		1
	BAERWALDSTR. / WILMSSTR. / BAERWALDPARK		1
	BERGMANNSTR.		2
	BERGMANNSTR. / SCHENKENDORFSTR.		1
	BEVERNSTR. / OBERBAUMSTR. / OPPELNER STR. / SCHLESISCHE STR. / SKALITZER STR. /		2
	BLÜCHERSTR.		1
	BLÜCHERSTR. / ZOSSENER STR.		1
	BÖCKHSTR. / BÜRKNERSTR. / KOTTBUSSE DAMM / SCHÖNLEINSTR.		1
	BOELCKESTR. / DUDENSTR. / KATZBACHSTR.		1
	BOPPSTR.		2
	BOPPSTR. / KOTTBUSSE DAMM		2
	CARL-HERZ-UFER / GEIBELSTR. / WILMSSTR. / URBANPARK		1
	CUVRYSTR. / SCHLESISCHE STR.		1
	DUDENSTR.		2
	FALCKENSTEINSTR. / OBERBAUMSTR.		1
	FALCKENSTEINSTR. / SCHLESISCHE STR.		2
	FICHTESTR. / GRIMMSTR. / KÖRTESTR. / URBANSTR. / GRIMMPARK		1
	FIDICINSTR. / MEHRINGDAMM		1
	FRIEDRICHSTR.		1
	FRIESENSTR.		2
	GITSCHINER STR.		1
	GITSCHINER STR. / HALLESCHES UFER / MEHRINGPLATZ / HALLESCHER-TOR-BRÜCKE		1
	GITSCHINER STR. / PRINZENSTR.		1
	GLOGAUER STR.		2
	GNEISENAUSTR.		2
	GNEISENAUSTR. / MEHRINGDAMM / YORCKSTR.		2
	GNEISENAUSTR. / MITTENWALDER STR.		1
	GNEISENAUSTR. / ZOSSENER STR. / U-BHF. GNEISENAUSTR.		3
	GROßBEERENSTR. / HORNSTR. / YORCKSTR.		1
	HAGELBERGER STR.		1
	HALLESCHES UFER		1
	HALLESCHES UFER / KÖTHENER STR. / REICHPIETSCHUFER / KÖTHENER BRÜCKE		1
	HASENHEIDE		3
	HECKMANNUFER / SCHLESISCHE STR. / SCHLESISCHE BRÜCKE		1
	HEIMSTR. / JÜTERBOGER STR.		1
	JOHANNITERSTR.		1
	KOCHSTR.		1
	KÖPENICKER STR.		1
	KÖTHENER STR.		1
	KOTTBUSSE DAMM		1
	KOTTBUSSE DAMM / LENAUSTR.		1
	KOTTBUSSE STR.		1
	LAUSITZER PLATZ		1
	LAUSITZER STR. / WIENER STR.		1
	LINDENSTR.		1
	LÜBBENER STR. / SKALITZER STR. / WRANGELSTR.		3
	MANTEUFFELSTR. / ORANIENSTR. / SKALITZER STR. / WIENER STR.		1
	MARIANNENPLATZ		1
	MARIANNENSTR. / ORANIENSTR. / HEINRICHPLATZ		1
	MEHRINGDAMM		1
	MONUMENTENSTR.		2
	OHLAUER STR. / PAUL-LINCKE-UFER / HOBRECHTBRÜCKE		1
	OPPELNER STR.		1

**Unfallörtlichkeiten von Fußgängerkehrsunfällen
im Bezirk Friedrichshain-Kreuzberg**

Bezirk (alt)	Ort	2020	Anzahl VU
KB	ORANIENSTR.		7
	ORANIENSTR. / AXEL-SPRINGER-STR. / RUDI-DUTSCHKE-STR. / LINDENSTR.		2
	REICHENBERGER STR. / RITTERSTR. / SEGITZDAMM		1
	RUDI-DUTSCHKE-STR. / MARKGRAFENSTR.		1
	SCHLESISCHE STR.		1
	SKALITZER STR.		4
	URBANSTR.		5
	WIENER STR.		1
	WRANGELSTR.		1
	YORCKSTR.		1
	ZOSSENER STR. / MARHEINEKEPLATZ		1
Verkehrsunfälle im Bezirk KB			102
FH	ANDREASSTR. / SINGERSTR.		2
	AUERSTR.		1
	BÖDIKERSTR. / PERSIUSSTR.		1
	BOXHAGENER STR. / NEUE BAHNHOFSTR.		2
	CORINTHSTR. / MARKGRAFENDAMM		1
	DANZIGER STR. / LANDSBERGER ALLEE / PETERSBURGER STR.		1
	EBELINGSTR. / EBERTYSTR.		1
	EBERTYSTR. / CONRAD-BLENKLE-STR. / LANDSBERGER ALLEE		2
	ELSENSTR. / ALT-STRALAU / MARKGRAFENDAMM / STRALAUER ALLEE		1
	ERNST-ZINNA-WEG / LANDSBERGER ALLEE		1
	FRANKFURTER ALLEE		1
	FRANKFURTER ALLEE / JESSNERSTR. / PETTENKOFERSTR.		2
	FRANKFURTER ALLEE / JUNGSTR. / VOIGTSTR.		2
	FRANKFURTER ALLEE / WALDEYERSTR. / WEICHSELSTR.		1
	FRANKFURTER TOR / FRANKFURTER TOR		1
	FRITZ-RIEDEL-STR. / HAUSBURGSTR. / LANDSBERGER ALLEE		2
	GABRIEL-MAX-STR.		1
	GABRIEL-MAX-STR. / KROSSENER STR.		1
	GÄRTNERSTR. / GRÜNBERGER STR.		1
	GÄRTNERSTR. / WÜHLISCHSTR.		2
	GRÜNBERGER STR.		1
	GÜRTELSTR.		1
	HAUPTSTR.		1
	HAUSBURGSTR. / THAERSTR.		1
	HOLTEISTR. / WEICHSELSTR. / WESERSTR.		1
	KARL-MARX-ALLEE		2
	LICHTENBERGER STR. / PALISADENSTR. / WEYDEMEYERSTR. / PLATZ DER VEREINTEN NATION		1
	MARCHLEWSKISTR. / WARSCHAUER STR. / WARSCHAUER BRÜCKE		3
	MARKGRAFENDAMM		2
	MÜHLENSTR. / STRALAUER ALLEE / WARSCHAUER STR. / AM OBERBAUM		2
	PETERSBURGER STR.		1
	PLATZ DER VEREINTEN NATIONEN		3
	REVALER STR. / MODERSOHNSTR.		1
	REVALER STR. / WARSCHAUER STR.		2
	RIGAER STR. / SAMARITERSTR.		1
	SILVIO-MEIER-STR. / FRANKFURTER ALLEE		1
	STRALAUER ALLEE		1
	STRALAUER PLATZ		2
	TAMARA-DANZ-STR.		1
	WARSCHAUER STR.		9
WEDEKINDSTR. / RÜDERSDORFER STR.		1	
WEIDENWEG		1	
Verkehrsunfälle im Bezirk FH			66
Gesamtergebnis			168

Verkehrsunfälle 2020 mit Beteiligung von Fußgängern Lichtenberg



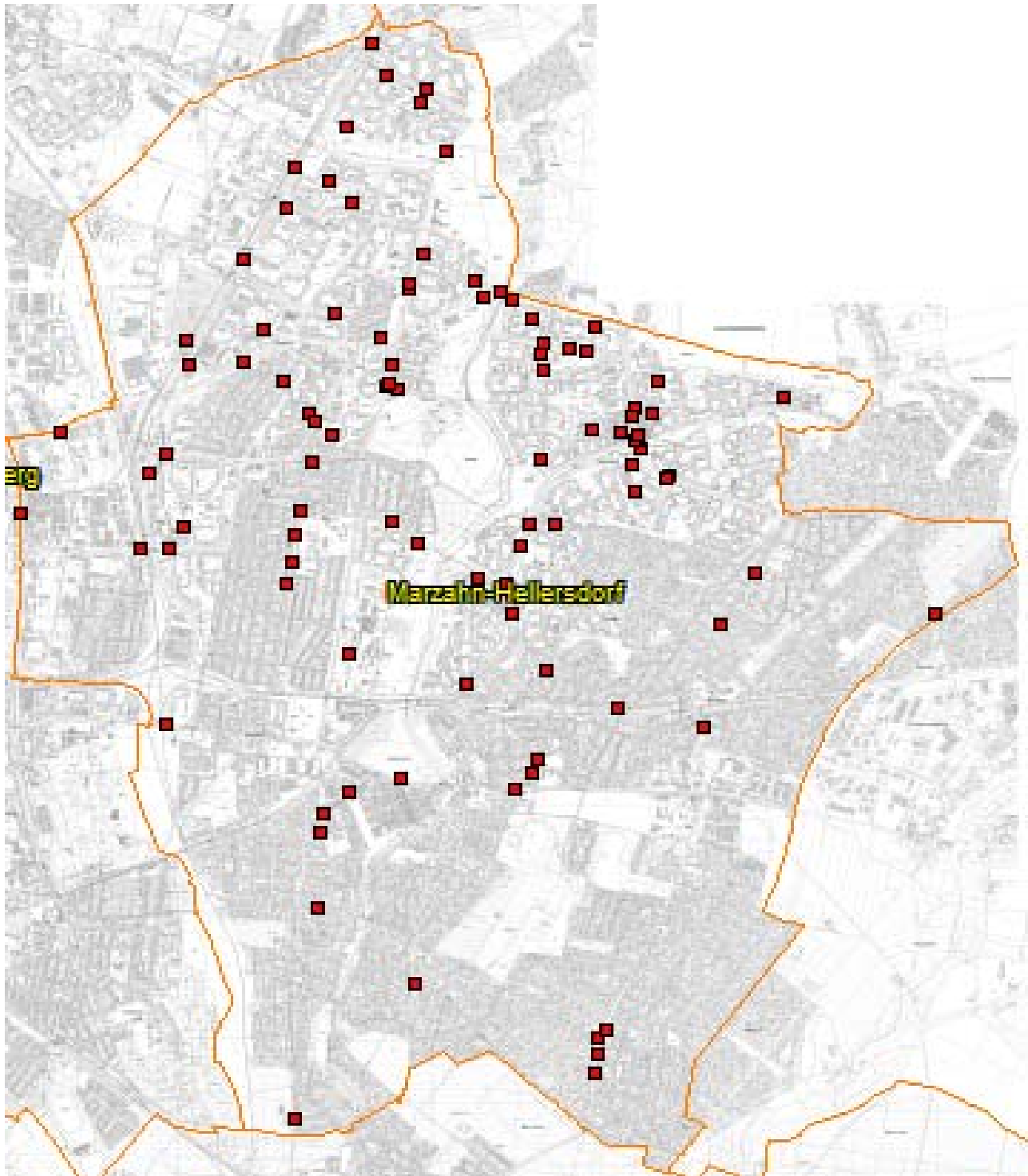
**Unfallörtlichkeiten von Fußgängerkehrsunfällen
im Bezirk Lichtenberg**

Bezirk (alt)	Ort	2020	Anzahl VU
LB	ALFRED-KOWALKE-STR.		2
	ALFREDSTR. / ROEDELIIUSPLATZ		1
	ALLEE DER KOSMONAUTEN		1
	AM CARLSGARTEN / WANDLITZSTR. / TRESKOWALLEE		1
	AM TIERPARK		1
	AM TIERPARK / ALFRED-KOWALKE-STR.		1
	ANTON-SAEFKOW-PLATZ		1
	ARTHUR-WEISBRODT-STR.		1
	BERNHARD-BÄSTLEIN-STR.		1
	BORNITZSTR.		2
	BORNITZSTR. / RUSCHESTR.		1
	DOLGENSEESTR. / DOLGENSEESTR.		1
	DOLGENSEESTR. / SEWANSTR.		1
	EHRENFELSSSTR. / RHEINSTEINSTR. / TRESKOWALLEE		1
	EHRlichSTR. / LEHNDORFFSTR.		1
	EINBECKER STR. / FRANKFURTER ALLEE / SKANDINAVISCHER STR.		2
	EINBECKER STR. / LINCOLNSTR.		1
	EINBECKER STR. / RUMMELSBURGER STR. / ALFRED-KOWALKE-STR. / ZACHERTSTR.		2
	ELFRIEDE-TYGÖR-STR.		1
	EMMA-IHRER-STR. / HAUPTSTR. / SCHLICHTALLEE		1
	FANNINGERSTR. / HAGENSTR.		1
	FRANKFURTER ALLEE		2
	FRANKFURTER ALLEE / GÜRTELSTR. / MÖLLENDORFFSTR.		3
	FRANZ-JACOB-STR.		1
	FRANZ-METT-STR.		1
	FRIEDENHORSTER STR. / SEWANSTR. / ERIESEERING		1
	GOTLINDESTER.		1
	HAUPTSTR.		1
	HAUPTSTR. / KARLSHORSTER STR.		1
	HERZBERGSTR.		2
	HERZBERGSTR. / WEIßENSEER WEG / MÖLLENDORFFSTR.		1
	HOHENSCHÖNHAUSER STR.		1
	IRENENSTR.		1
	JOSEF-ORLOPP-STR.		1
	JOSEF-ORLOPP-STR. / STORKOWER STR. / MÖLLENDORFFSTR.		2
	JUDITH-AUER-STR. / FRANZ-JACOB-STR. / LANDSBERGER ALLEE		1
	KARLSHORSTER STR. / NÖLDNERSTR.		1
	LANDSBERGER ALLEE		5
	LANDSBERGER ALLEE / WEIßENSEER WEG		1
	LÜCKSTR. / NÖLDNERPLATZ / NÖLDNERSTR.		1
	MARIE-CURIE-ALLEE		1
	MARKSBURGSTR.		1
	MAX-BRUNNOW-STR. / STORKOWER STR.		1
	MÖLLENDORFFSTR.		3
	MÜNSTERLANDSTR. / WEITLINGSTR.		1
	ODERBRUCHSTR. / LANDSBERGER ALLEE		1
	OTTO-SCHMIRGAL-STR.		1
	RHINSTR. / SEDDINER STR.		1
	RUMMELSBURGER STR.		2
	SCHREIBERHAUER STR.		1
	SEDDINER STR.		1
	SEWANSTR.		1
	SIEGFRIEDSTR.		2
	SPLANEMANNSTR. / SEWANSTR. / ERIESEERING		1
	TÜRRSCHMIDTSTR.		1
	VOLKRADSTR.		2

**Unfallörtlichkeiten von Fußgängerkehrsunfällen
im Bezirk Lichtenberg**

Bezirk (alt)	Ort	2020	Anzahl VU
LB	VOLKRADSTR. / SEWANSTR.		1
	WILHELM-GUDDORF-STR.		1
Verkehrsunfälle im Bezirk LB			76
HS	ARENDSWEG		1
	DARßER STR.		1
	EGON-ERWIN-KISCH-STR.		1
	ERNST-BARLACH-STR.		2
	FALKENBERGER BRÜCKE		1
	FALKENBERGER CHAUSSEE		4
	FALKENBERGER CHAUSSEE / HANSASTR. / MALCHOWER WEG / DARßER STR.		3
	FALKENBERGER CHAUSSEE / RÜDICKENSTR. / ZINGSTER STR.		3
	FALKENBERGER CHAUSSEE / WUSTROWER STR.		1
	GÄRTNERSTR.		1
	GÄRTNERSTR. / MARZAHNER STR. / RHINSTR.		1
	GEHRENSEESTR.		1
	GENSLERSTR.		1
	GOECKESTR. / STRAUSBERGER STR.		1
	GROßE-LEEGE-STR.		2
	HANSASTR.		1
	KONRAD-WOLF-STR.		3
	KONRAD-WOLF-STR. / GÄRTNERSTR.		1
	KONRAD-WOLF-STR. / HOHENSCHÖNHAUSER STR. / WEIßENSEER WEG		1
	KONRAD-WOLF-STR. / WERNEUCHENER STR.		1
	KYLLBURGER WEG / DARßER STR.		2
	LINDENBERGER STR. / STRAßE 2		1
	MALCHOWER WEG		1
	PABLO-PICASSO-STR.		2
	RANDOWSTR. / VINCENT-VAN-GOGH-STR.		1
	RHINSTR.		1
	RIBNITZER STR. / DARßER STR.		1
	RÜDICKENSTR.		1
	SCHÖNEICHER STR.		1
	SCHWERINER RING / ERNST-BARLACH-STR.		1
	SIMON-BOLIVAR-STR.		1
	VINCENT-VAN-GOGH-STR.		1
	WARNITZER STR.		1
	WARTENBERGER STR. / ANNA-EBERMANN-STR.		1
WARTINER STR.		1	
WEIßENSEER WEG		1	
WERNEUCHENER STR.		1	
WUSTROWER STR.		1	
ZINGSTER STR.		2	
ZINGSTER STR. / AHRENSHOOPER STR.		1	
Verkehrsunfälle im Bezirk HS			54
Gesamtergebnis			130

Verkehrsunfälle 2020 mit Beteiligung von Fußgängern Marzahn-Hellersdorf



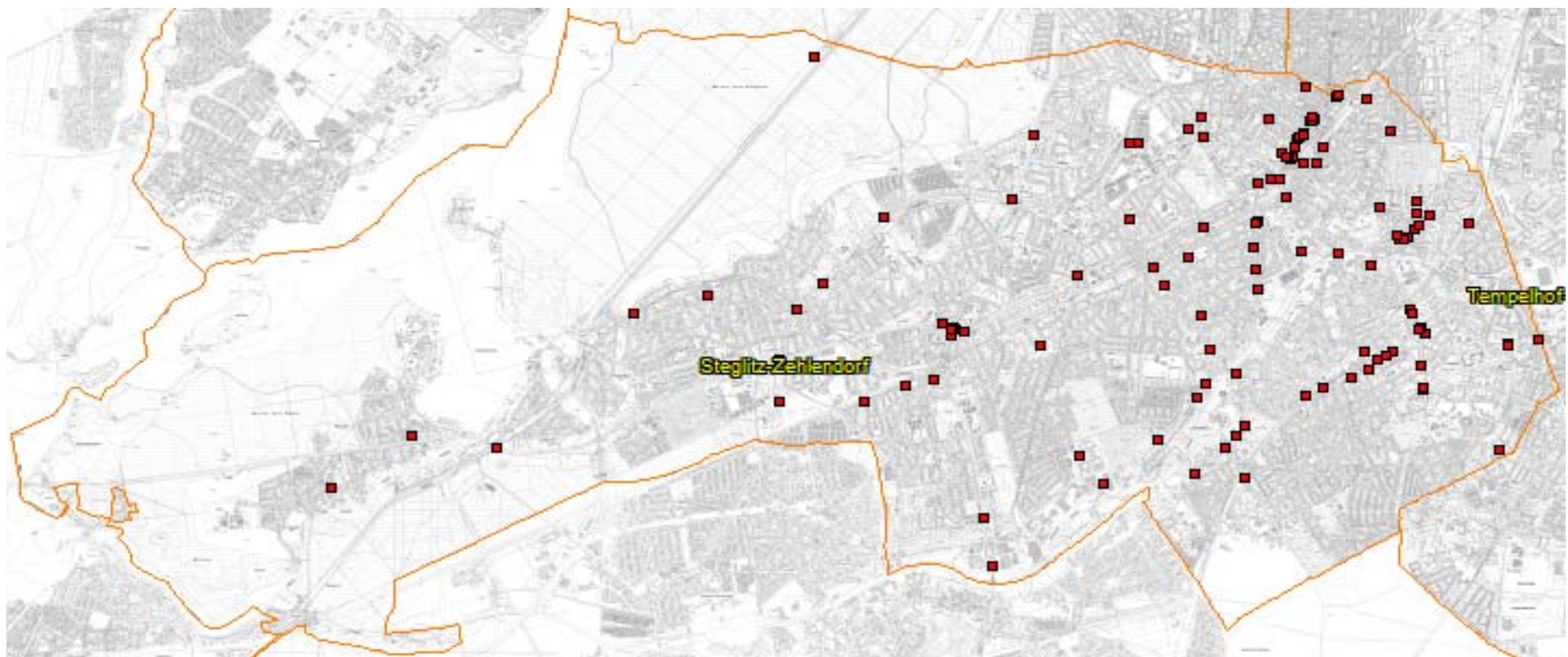
**Unfallörtlichkeiten von Fußgängerverkehrsunfällen
im Bezirk Marzahn-Hellersdorf**

Bezirk (alt)	Ort	2020	Anzahl VU
HD	AKAZIENALLEE / HULTSCHINER DAMM		1
	ALICE-SALOMON-PLATZ / KURT-WEILL-GASSE / PETER-WEISS-GASSE / NELLY-SACHS-STR. /		2
	ALTE HELLERSDORFER STR.		1
	ALTE HELLERSDORFER STR. / KYRITZER STR.		1
	ALTE HELLERSDORFER STR. / ZOSSENER STR.		1
	ALT-KAULSDORF		1
	AM ROSENHAG / HÖNOWER STR.		1
	AN DER SCHULE / HUMMELSTR.		1
	BAUSDORFSTR. / LEHNSTR.		1
	DAHLWITZER STR.		1
	ERICH-BARON-WEG / HULTSCHINER DAMM		1
	FRITZ-LANG-STR.		1
	GÜLZOWER STR.		1
	HEINRICH-GRÜBER-STR.		1
	HELLERSDORFER STR.		1
	HELLERSDORFER STR. / CECILIENSTR.		1
	HELLERSDORFER STR. / LUZINSTR.		1
	HERWEGHSTR. / HULTSCHINER DAMM		1
	HÖNOWER STR.		1
	HULTSCHINER DAMM / ROEDERNSTR.		1
	JANUSZ-KORCZAK-STR. / LIL-DAGOVER-GASSE / STENDALER STR.		1
	JANUSZ-KORCZAK-STR. / LYONEL-FEININGER-STR.		1
	KARLSTR. / MYSLOWITZER STR.		1
	LUDWIGSFELDER STR.		1
	LUDWIGSLUSTER STR. / HELLERSDORFER STR.		1
	MITTENWALDER STR. / TEUPITZER STR.		1
	MYSLOWITZER STR.		1
	NIKOLAI-E.-BERSARIN-BRÜCKE / ZOSSENER STR. / LANDSBERGER CHAUSSEE / LANDSBERGER		1
	PETER-EDEL-STR. / NEUE GROTTKAUER STR.		1
	RIESAER STR.		1
	RIESAER STR. / NOSSENER STR. / MARK-TWAIN-STR.		3
	RIESAER STR. / STENDALER BRÜCKE		1
	SCHKEUDITZER STR. / TORGAUER STR.		1
	SENFTENBERGER STR.		1
SPREMBERGER STR. / ALTE HELLERSDORFER STR.		1	
STENDALER STR.		1	
STOLLBERGER STR.		2	
TANGERMÜNDER STR.		1	
TOLLENSESTR. / TETEROWER RING		1	
ULMENSTR.		1	
ZOSSENER STR.		2	
Verkehrsunfälle im Bezirk HD			46
MZ	ALLEE DER KOSMONAUTEN		2
	ALLEE DER KOSMONAUTEN / MÄRKISCHE ALLEE / BRÜCKE ALLEE DER KOSMONAUTEN		1
	ALT-FRIEDRICHSFELDE		1
	AM BRODERSENGARTEN / ALT-BIESDORF		1
	APOLLOFALTERALLEE / LINDENSTR.		1
	BÄRENSTEINSTR. / EISENACHER STR. / BLUMBERGER DAMM		1
	BLENHEIMSTR. / BOSKOOPWEG		1
	BLUMBERGER DAMM		3
	BORKHEIDER STR.		1
	BORKHEIDER STR. / SCHORFHEIDESTR. / HAVEMANNSTR.		1
	BOSCHPOLER STR. / OBERFELDSTR.		1
	BRUNO-BAUM-STR. / MARZAHNER PROMENADE / LANDSBERGER ALLEE		1
	BUSCHINER STR. / OBERFELDSTR.		1
	CECILIENSTR.		2

**Unfallörtlichkeiten von Fußgängerkehrsunfällen
im Bezirk Marzahn-Hellersdorf**

Bezirk (alt)	Ort	2020	Anzahl VU
MZ	EITELSTR. / KORNMANDELWEG / OBERFELDSTR.		1
	ELISABETHSTR. / OBERFELDSTR.		1
	FLÄMINGSTR.		1
	GEIßENWEIDE / KIENBERGSTR.		1
	GLEIWITZER STR. / HEESESTR. / KÖPENICKER STR.		1
	HAVEMANNSTR.		1
	HELENE-WEIGEL-PLATZ		1
	IRMASTR. / KÖPENICKER STR.		1
	JAN-PETERSEN-STR. / RAOUL-WALLENBERG-STR.		1
	KEMBERGER STR.		1
	KLANDORFER STR. / MÄRKISCHE ALLEE		1
	KÖPENICKER STR.		2
	LANDSBERGER ALLEE		2
	LIEBENSTEINER STR.		1
	MÄRKISCHE ALLEE		3
	MÄRKISCHE ALLEE / MEHROWER ALLEE		1
	MARZAHNER PROMENADE		1
	MARZAHNER PROMENADE / MÄRKISCHE ALLEE		1
	MEERANER STR. / RHINSTR.		1
	OBERFELDSTR. / CECILIENSTR.		1
	PEKRUNSTR. / ALLEE DER KOSMONAUTEN / KIENBERGSTR.		1
	POELCHAISTR.		1
	PRITZHAGENER WEG / EISENACHER STR.		1
	PYRAMIDENRING / LANDSBERGER ALLEE		1
	RINGENWALDER STR. / LANDSBERGER ALLEE		1
	RINGENWALDER STR. / PARSTEINER RING / BRODOWINER RING		1
	RUDOLF-LEONHARD-STR. / HOHENSATENER STR. / BLUMBERGER DAMM		2
	SCHLEUSINGER STR.		1
	WARENER STR.		1
	WIESENBURGER WEG		1
	Verkehrsunfälle im Bezirk MZ		
Gesamtergebnis			99

Verkehrsunfälle 2020 mit Beteiligung von Fußgängern Steglitz-Zehlendorf

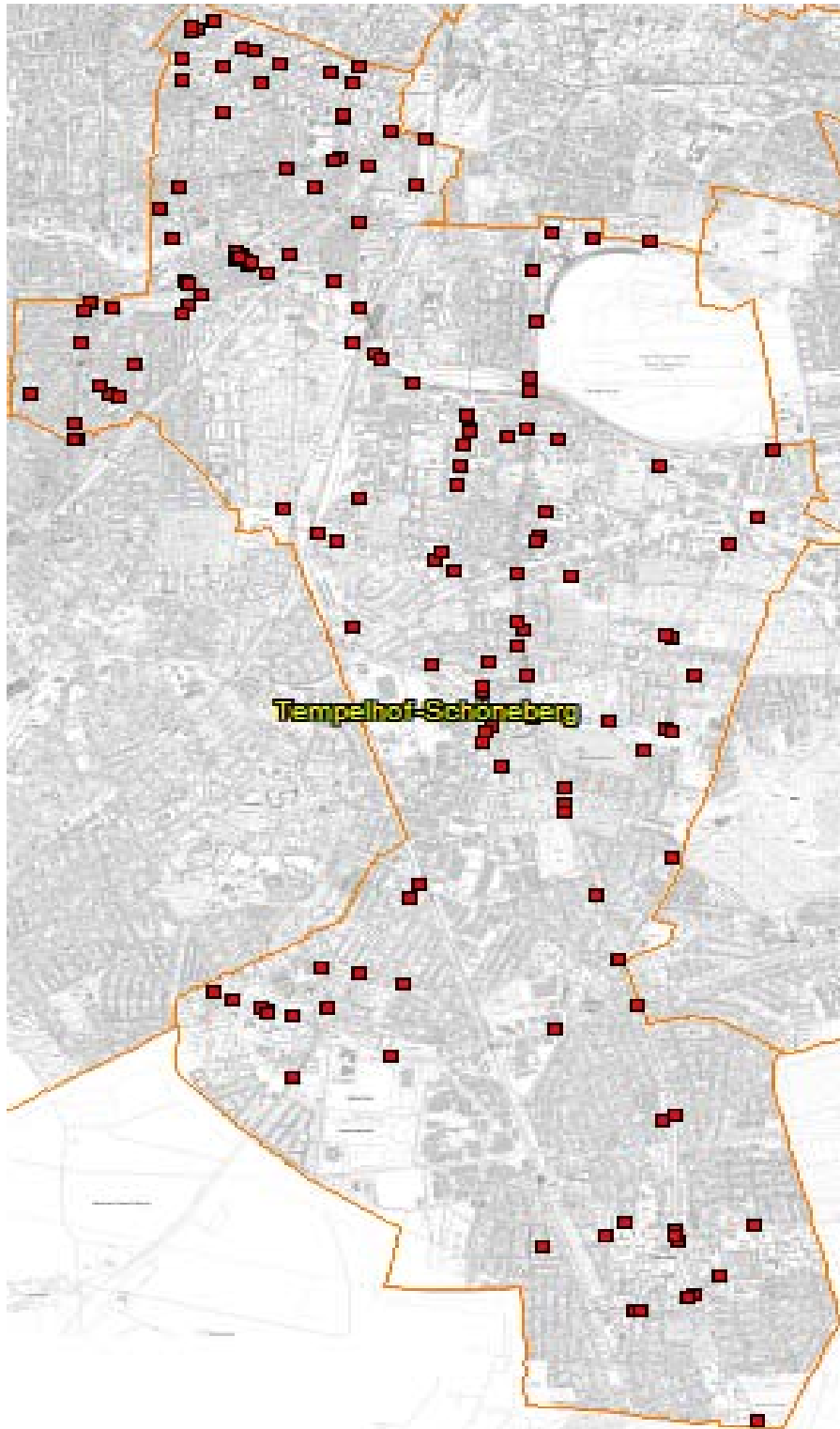


Bezirk (alt)	Ort	2020	Anzahl VU
ZD	ALSENSTR.		1
	AM REHWECHSEL / RENDTORFFSTR. / TELTOWER DAMM		1
	AM SCHLACHTENSEE		1
	ARGENTINISCHE ALLEE		1
	ARGENTINISCHE ALLEE / CLAYALLEE / SAARGEMÜNDER STR.		1
	ARGENTINISCHE ALLEE / FORSTSTR. / ERDMANN-GRAESER-WEG		1
	BERGENGRUENSTR. / POTSDAMER CHAUSSEE		1
	BERLEPSCHSTR.		2
	BERLINER STR. / CLAYALLEE / POTSDAMER STR. / TELTOWER DAMM		3
	BERLINER STR. / DAHLEMER WEG / THIELALLEE / UNTER DEN EICHEN		1
	BERLINER STR. / GARTENSTR.		1
	BOLCHENER STR. / HAMPSTEADSTR. / SUNDGAUER STR.		1
	BREISGAUER STR.		1
	CLAYALLEE		1
	CONRADSTR. / STRAÙE ZUM LÖWEN		1
	EHRENBERGSTR. / WICHERNSTR.		1
	ENGLERALLEE / ROHLFSSTR. / GUSTAV-MAHLER-PLATZ		1
	KAUNSTR. / LINDENTHALER ALLEE / MATTERHORNSTR.		1
	KÖNIGIN-LUISE-STR.		1
	KÖNIGIN-LUISE-STR. / TAKUSTR.		1
	KÖNIGSTR. / MARTIN-BUBER-STR. / ONKEL-TOM-STR. / POTSDAMER STR.		1
	KRONPRINZESSINNENWEG		1
	LINDENTHALER ALLEE / LISSABONALLEE		1
PODBIELSKIALLEE		1	
POTSDAMER CHAUSSEE / STAHNSDORFER DAMM		1	
SCHÖNOWER STR.		1	
TELTOWER DAMM		2	
Verkehrsunfälle im Bezirk ZD			31
ST	ALBRECHTSTR.		4
	ALBRECHTSTR. / BERLINICKESTR. / ROBERT-LÜCK-STR.		1
	ALBRECHTSTR. / GRUNEWALDSTR. / SCHLOßSTR.		2
	ALBRECHTSTR. / HALSKESTR. / SIEMENSSTR. / STEPHANSTR.		2
	ALTDORFER STR. / BREMER STR. / GOERZALLEE		1
	APPENZELER STR. / GOERZALLEE / WISMARER STR.		1
	AUGUSTASTR. / HINDENBURGDAMM / KLINGSORSTR.		1
	BENZMANNSTR. / HALSKESTR.		1
	BERGSTR. / HEESESTR.		1
	BIRKBUSCHSTR. / DALANDWEG / PAUL-SCHWARZ-PROMENADE / SEDANSTR. / PRINZREGENT-LUD		1
	BIRKBUSCHSTR. / SCHÜTZENSTR.		1
	BISMARCKSTR. / KNIEPHOFSTR.		1
	BISMARCKSTR. / STEGLITZER DAMM		1
	BLANCKERTZWEG / OSDORFER STR.		1
	BRAILLESTR. / HINDENBURGDAMM / SCHLOßSTR.		1
	BRIGITTENSTR. / KAISER-WILHELM-STR.		1
	CHARLOTTENSTR. / SEYDLITZSTR.		1
	CURTIUSSTR. / DRAKESTR. / GARDESCHÜTZENWEG		1
	DESSAUERSTR. / GALLWITZALLEE		1
	DRAKESTR.		1
	DRAKESTR. / KARWENDELSTR.		1
	DÜRERSTR.		1
	FALKENHAUSENWEG		1
	FEUERBACHSTR. / KÖRNERSTR. / LAUENBURGER STR. / SCHÖNHAUSER STR.		1
	FLEMMINGSTR.		1
	FRONHOFERSTR. / WOLFENSTEINDAMM / A 103 BAB ABZWEIG ZEHLENDORF / 103 AS WOLFENST		1
	GALLWITZALLEE		1
	GALLWITZALLEE / HAVENSTEINSTR. / MÜHLENSTR.		1

**Unfallörtlichkeiten von Fußgängerkehrsunfällen
im Bezirk Steglitz-Zehlendorf**

Bezirk (alt)	Ort	2020	Anzahl VU
ST	GALLWITZALLEE / PAUL-SCHNEIDER-STR.		1
	GIESENSDORFER STR. / KÖNIGSBERGER STR. / PARK AM TELTOWKANAL		1
	GIESENSDORFER STR. / OSTPREUBENDAMM		1
	GOERZALLEE		2
	GRENZBURGSTR. / SCHLOßSTR.		1
	GRUNEWALDSTR.		1
	GUTSMUTHSSTR. / HACKERSTR.		1
	HALBAUER WEG / KAMENZER DAMM		2
	HALSKESTR.		2
	HALSKESTR. / MUNSTERDAMM / STEGLITZER DAMM		2
	HAYNAUER STR.		1
	HEESESTR.		1
	HINDENBURGDAMM		3
	HINDENBURGDAMM / MOLTKESTR.		1
	HOLSTEINISCHE STR.		1
	HOLSTEINISCHE STR. / SCHÖNEBERGER STR.		1
	HORTENSIENSTR.		1
	IMMENWEG		1
	JUNGFERNSTIEG / KÖNIGSBERGER STR. / MORGENSTERNSTR.		1
	KAISER-WILHELM-STR.		3
	KAISER-WILHELM-STR. / KURFÜRSTENSTR.		1
	KAISER-WILHELM-STR. / LEONORENSTR. / PAUL-SCHNEIDER-STR.		2
	KLINGSORSTR.		1
	KÖNIGIN-LUISE-STR.		1
	LANKWITZER STR.		1
	LEONORENSTR.		2
	LINDENSTR. / OSTPREUBENDAMM / WISMARER STR.		1
	OSDORFER STR. / OSTPREUBENDAMM		1
	OSTPREUBENDAMM		1
	PLATZ DER US-BERLIN-BRIGADE		1
	SCHILDHORNSTR. / SCHLOßSTR.		4
	SCHLOßSTR.		6
	SIEMENSSTR.		1
STEGLITZER DAMM		2	
TIETZENWEG		1	
Verkehrsunfälle im Bezirk ST			87
Gesamtergebnis			118

Verkehrsunfälle 2020 mit Beteiligung von Fußgängern Tempelhof-Schöneberg



**Unfallörtlichkeiten von Fußgängerkehrsunfällen
im Bezirk Tempelhof-Schöneberg**

Bezirk (alt)	Ort	2020	Anzahl VU
SB	ALBOINSTR. / SACHSENDAMM / SCHÖNEBERGER STR.		1
	ANSBACHER STR. / LIETZENBURGER STR.		1
	ARNULFSTR.		1
	ARNULFSTR. / PRELLERWEG / RÖBLINGSTR.		1
	BADENSCHER STR.		1
	BAUTZENER STR.		1
	BAYREUTHER STR.		1
	BÜLOWSTR. / FROBENSTR.		1
	BÜLOWSTR. / GOEBENSTR. / MANSTEINSTR. / YORCKSTR.		1
	BÜLOWSTR. / POTSDAMER STR.		1
	BUNDESALLEE		1
	BUNDESALLEE / GÖRRESSTR. / SARRAZINSTR. / FRIEDRICH-WILHELM-PLATZ		1
	BUNDESALLEE / LEFÈVRESTR.		1
	BUNDESALLEE / RHEINSTR. / SCHLOSSSTR. / SCHÖNEBERGER STR. / WALTHER-SCHREIBER-PLA		2
	COURBIÈRESTR. / EISENACHER STR. / KLEISTSTR.		1
	CRELESTR.		1
	DICKHARDTSTR. / HEDWIGSTR. / LAUTERSTR. / RHEINSTR. / SCHMARGENDORFER STR.		1
	DOMINICUSSTR.		2
	DOMINICUSSTR. / EBERSSTR.		1
	DOMINICUSSTR. / FEURIGSTR. / FRITZ-REUTER-STR.		1
	DOMINICUSSTR. / HAUPTSTR.		4
	DOMNAUER STR. / EYTHSTR.		1
	EBERSSTR. / PRINZ-GEORG-STR.		1
	ERFURTER STR.		2
	FREIHERR-VOM-STEIN-STR. / STERZINGER STR.		1
	FRITZ-REUTER-STR. / GUSTAV-FREYTAG-STR.		1
	FUGGERSTR. / MARTIN-LUTHER-STR.		1
	GEISBERGSTR.		1
	GOEBENSTR. / PALLASSTR. / POTSDAMER STR.		2
	GOTENSTR. / TORGAUER STR.		1
	GRUNEWALDSTR.		1
	GRUNEWALDSTR. / HAUPTSTR. / LANGENSCHIEDTSTR.		1
	HANDJERYSTR.		1
	HANDJERYSTR. / SCHMILJANSTR.		1
	HAUPTSTR.		3
	HAUPTSTR. / RUBENSSTR. / FRIEDENAUER HÖHE		1
	HAUPTSTR. / WEXSTR. / A 100 BAB / INNSBRUCKER PLATZ / 100 AS INNSBRUCKER (ÖSTL T		1
	HERTELSTR.		1
	HOHENSTAUFENSTR. / MARTIN-LUTHER-STR.		1
	INNSBRUCKER STR.		1
	KALCKREUTHSTR. / KLEISTSTR.		1
	KOLONNENSTR. / NAUMANNSTR.		1
	MOTZSTR. / NOLLENDORFPLATZ		1
	NOLLENDORFSTR.		1
	POTSDAMER STR.		1
	PRELLERWEG / PRIESTERWEG		1
	RHEINSTR. / SAARSTR. / SCHMILJANSTR.		1
	SAARSTR.		1
	SACHSENDAMM		1
	SACHSENDAMM / BALLONFAHRERWEG / FRIEDRICH-HAAK-BRÜCKE		2
	SACHSENDAMM / LOTTE-LASERSTEIN-STR.		1
	TAUENTZIENSTR.		2
	VARZINER STR.		1
	WILHELM-KABUS-STR.		1
	WITTENBERGPLATZ		1
	YORCKSTR.		1

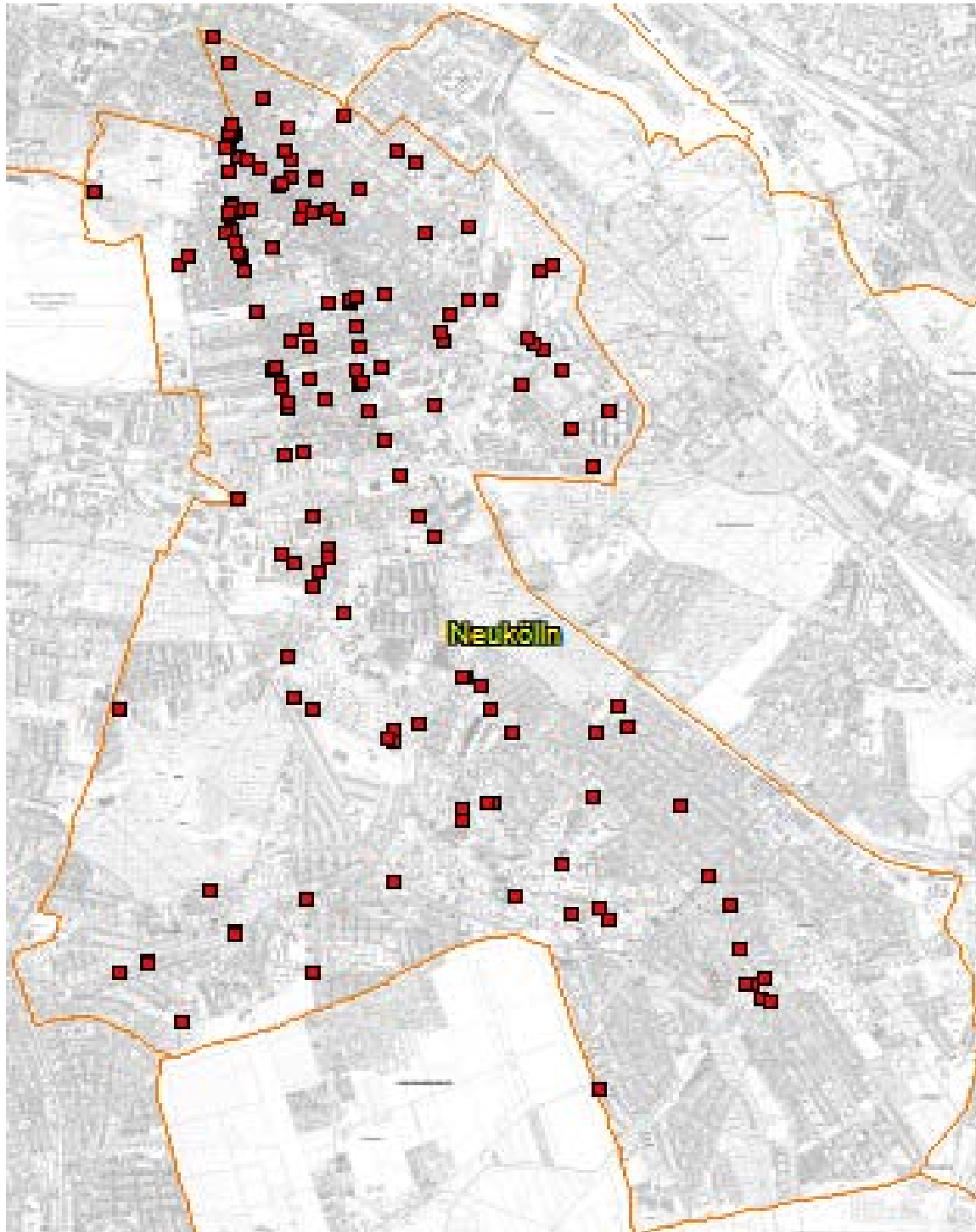
**Unfallörtlichkeiten von Fußgängerkehrsunfällen
im Bezirk Tempelhof-Schöneberg**

Bezirk (alt)	Ort	2020	Anzahl VU
Verkehrsunfälle im Bezirk SB			67
TE	ABENDROTWEG		1
	ALARICHSTR. / ARNULFSTR. / ATTLASTR. / MANTEUFFELSTR.		1
	ALT-LICHTENRADE / LICHTENRADER DAMM / POTSDAMER STR.		1
	ALT-MARIENDORF / GROßBEERENSTR. / RATHAUSSTR.		1
	ALT-MARIENDORF / MARIENDORFER DAMM		1
	ALT-TEMPELHOF		1
	ALT-TEMPELHOF / MANTEUFFELSTR. / SCHÖNEBERGER STR.		2
	ALT-TEMPELHOF / NEUE STR. / DORFAUE TEMPELHOF		1
	AN DER HEILANDSWEIDE		1
	ATTLASTR.		1
	ATTLASTR. / TEJASTR.		1
	BAHNHOFSTR.		2
	BAHNSTR. / BELßSTR. / MARIENFELDER ALLEE		2
	BARNETSTR.		1
	BARNETSTR. / GROß-ZIETHENER STR. / LICHTENRADER DAMM		2
	BIRNHORNWEG / MARIENDORFER DAMM		1
	BORNHAGENWEG / IM DOMSTIFT		1
	BOSESTR. / MANTEUFFELSTR. / BOSEPARK		1
	BRITZER STR.		1
	BRITZER STR. / GOLDENES HORN		1
	BRITZER STR. / GRÜNTENSTR.		1
	BUCKOWER CHAUSSEE		1
	BUCKOWER CHAUSSEE / LICHTENRADER DAMM / MARIENDORFER DAMM / MARIENFELDER CHAUSSE		1
	COLUMBIADAMM		1
	COLUMBIADAMM / GOLßENER STR.		1
	COLUMBIADAMM / PLATZ DER LUFTBRÜCKE / EHEMALIGER FLUGHAFEN TEMPELHOF		1
	DARDANELLENWEG		1
	EISENACHER STR. / KURFÜRSTENSTR. / MARIENDORFER DAMM		1
	FRIEDENSTR. / GROßBEERENSTR. / LANKWITZER STR.		1
	GERMANIASTR. / OBERLANDSTR.		1
	GERSDORFSTR. / KAISERSTR.		1
	GOETHESTR. / LINTRUPER STR.		1
	GOTTLIEB-DUNKEL-STR.		2
	GROßBEERENSTR.		1
	GROß-ZIETHENER STR.		1
	GRÜNTENSTR.		1
	HAUSSTOCKWEG / HUNDSTEINWEG		1
	HILDBURGHAEUSER STR.		4
	HILDBURGHAEUSER STR. / KRUSEWEG		1
	HILDBURGHAEUSER STR. / WALDSASSENER STR. / WESKAMMSTR.		1
	HUNDSTEINWEG		1
	KAISERSTR. / KÜTERSTR.		1
	KIRCHHAINER DAMM		1
	KÖNIGSTR.		1
	LICHTENRADER DAMM		3
	MALTESERSTR.		1
	MANTEUFFELSTR.		1
	MANTEUFFELSTR. / PODEWILSSTR.		1
	MARIENDORFER DAMM		4
	MARIENDORFER DAMM / KRUCKENBERGSTR.		1
	MARIENFELDER ALLEE		3
	MARIENFELDER ALLEE / FRIEDENFELSER STR.		2
	NAHMITZER DAMM		1
	OBERLANDSTR.		1
	ORDENSMEISTERSTR. / WENCKEBACHSTR.		1

**Unfallörtlichkeiten von Fußgängerkehrsunfällen
im Bezirk Tempelhof-Schöneberg**

Bezirk (alt)	Ort	2020	Anzahl VU
TE	PETER-STRASSER-WEG / TEMPELHOFFER DAMM		1
	QUARZWEG / TAUERNALLEE		1
	RATHAUSSTR.		2
	RIXDORFER STR.		2
	SCHÖNEBERGER STR.		1
	STEINSTR.		1
	TEMPELHOFFER DAMM		3
	TEMPELHOFFER DAMM / A 100 BAB / 100 AS TEMPELHOFFER D AUSF N TEMPELHOFFER D NORD /		2
	ULLSTEINSTR. / VOLKMARSTR.		1
	WENCKEBACHSTR.		2
	WILHELM-PASEWALDT-STR.		1
	WOLFRAMSTR.		1
	Verkehrsunfälle im Bezirk TE		
Gesamtergebnis			156

Verkehrsunfälle 2020 mit Beteiligung von Fußgängern Neukölln



**Unfallörtlichkeiten von Fußgängerkehrsunfällen
im Bezirk Neukölln**

Bezirk (alt)	Ort	2020	Anzahl VU
NK	ALT-BRITZ / BRITZER DAMM / BUCKOWER DAMM / MOHRINER ALLEE		1
	ALT-BUCKOW / AN DEN ACHTERHÖFEN / MARIENFELDER CHAUSSEE / RUFACHER WEG		2
	ALT-BUCKOW / BUCKOWER DAMM / JOHANNISTHALER CHAUSSEE		1
	AM OBERHAFEN / GRENZALLEE		1
	AM RUDOWER WALDRAND		1
	ANZENGRUBERSTR. / DONAUSTR.		1
	BLASCHKOALLEE / BRITZER DAMM / GRADESTR.		1
	BRIESESTR. / HERMANNSTR.		1
	BRITZER DAMM		2
	BRITZER DAMM / GERMANIAPROMENADE		1
	BRITZER DAMM / PÄTZER STR.		1
	BRUNO-TAUT-RING		1
	BUCKOWER DAMM / GERLINGER STR. / RINGSLEBENSTR.		1
	BUCKOWER DAMM / GUTSCHMIDTSTR.		2
	BÜHLER WEG / MARIENFELDER CHAUSSEE		1
	BÜRKNERSTR.		1
	BUSCHKRUGALLEE		1
	BUSCHKRUGALLEE / DELFTER UFER / BUSCHKRUGBRÜCKE		1
	BUSCHKRUGALLEE / GIELOWER STR. / GRÜNER WEG / RUDOWER STR.		2
	BUSCHKRUGALLEE / HANNEMANNSTR. / SCHEVENINGER STR.		1
	COLUMBIADAMM		1
	DELBRÜCKSTR.		1
	DELBRÜCKSTR. / HERMANNSTR. / HERTA STR. / MARIENDORFER WEG		2
	DIESELSTR.		2
	DONAUSTR. / ERKSTR.		1
	DONAUSTR. / WEICHSELSTR.		1
	DRUSENHEIMER WEG / GERLINGER STR. / TÖPCHINER WEG / KGA BUCKOWER FELDMARK		1
	DRUSENHEIMER WEG / MARIENFELDER CHAUSSEE / QUARZWEG		2
	EHRENPREISWEG / KORNRADENSTR.		1
	ELSENSTR. / HARZER STR.		1
	EMSER STR. / KARL-MARX-STR. / SAALESTR.		1
	ERKSTR. / KARL-MARX-STR.		2
	FLUGHAFENSTR.		2
	FLUGHAFENSTR. / HERMANNSTR. / U-BHF. BODDINSTR.		2
	FLUGHAFENSTR. / MAINZER STR.		1
	FLURWEG		1
	FRITZ-ERLER-ALLEE		1
	FRITZ-ERLER-ALLEE / JOHANNISTHALER CHAUSSEE		2
	FRITZ-REUTER-ALLEE		2
	FRITZ-REUTER-ALLEE / GUTSCHMIDTSTR.		2
	FULDASTR. / SONNENALLEE		4
	FULHAMER ALLEE		1
	GERMANIAPROMENADE / SUDERODER STR.		1
	GRADESTR. / TEMPELHOFER WEG		1
	GRENZALLEE / DAMMWEG / SONNENALLEE		1
	GROß-ZIETHENER CHAUSSEE / NEUKÖLLNER STR.		1
	GUTSCHMIDTSTR.		1
	HASENHEIDE / HERMANNSTR. / KARL-MARX-STR. / HERMANNPLATZ		4
	HEIMSBRUNNER STR.		1
	HERMANNPLATZ		3
	HERMANNSTR.		8
	HERMANNSTR. / HERRFURTHSTR. / WERBELLINSTR.		1
	HERMANNSTR. / ROLLBERGSTR.		1
	HERMANNSTR. / SELCHOWER STR.		1
	HERMANNSTR. / SIEGFRIEDSTR. / HERMANNBRÜCKE		1
	HERMANNSTR. / SILBERSTEINSTR.		3

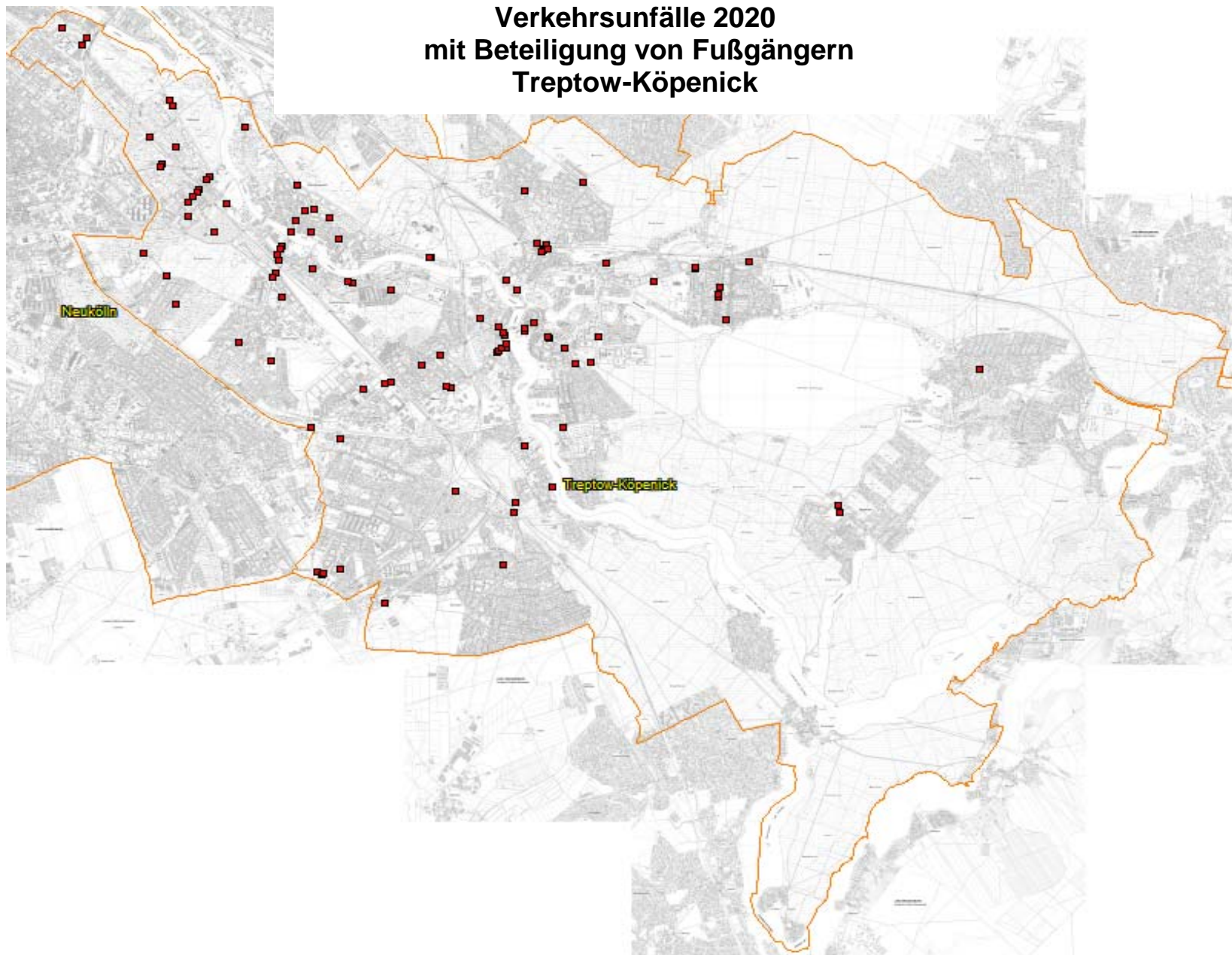
**Unfallörtlichkeiten von Fußgängerkehrsunfällen
im Bezirk Neukölln**

Bezirk (alt)	Ort	2020	Anzahl VU
NK	HERRFURTHSTR.		1
	HERTASTR.		1
	ILSENHOF / ILSESTR.		1
	ILSESTR. / NOGATSTR.		1
	IMBUSCHWEG / ZADEKSTR.		1
	JOACHIM-GOTTSCHALK-WEG / MAX-PALLENBERG-PFAD		1
	JOHANNISTHALER CHAUSSEE		2
	JULIUSSTR. / KARL-MARX-STR.		1
	KARL-MARX-PLATZ		1
	KARL-MARX-STR.		4
	KARL-MARX-STR. / KARL-MARX-PLATZ		2
	KARL-MARX-STR. / KIRCHHOFSTR. / SCHIERKER STR.		1
	KARL-MARX-STR. / LAHNSTR. / SILBERSTEINSTR.		1
	KARL-MARX-STR. / REUTERSTR.		1
	KARL-MARX-STR. / SCHÖNSTEDTSTR.		1
	KARL-MARX-STR. / WEICHSELSTR.		2
	KÖPENICKER STR. / ALT-RUDOW		1
	KOTTBUSSE DAMM / URBANSTR. / HERMANNPLATZ / SONNENALLEE		1
	KROKUSSTR. / ALT-RUDOW		1
	LAHNSTR. / NAUMBURGER STR.		1
	LEIDENER STR.		1
	LENAUSTR. / REUTERSTR.		1
	LIPSCHITZALLEE		1
	LIPSCHITZALLEE / RUDOWER STR.		1
	MAYBACHUFER		1
	MICHAEL-BOHNEN-RING		1
	MOHRINER ALLEE		1
	NECKARSTR.		1
	NEUKÖLLNER STR.		1
	NEUKÖLLNER STR. / AM HANFFGRABEN		2
	NEUKÖLLNISCHE ALLEE		2
	NIEMETZSTR.		1
	NIEMETZSTR. / SAALESTR.		1
	NOBELSTR. / CHRIS-GUEFFROY-ALLEE		1
	ODERSTR.		1
	ORCHIDEENWEG		1
	PANNIERSTR.		1
	RICHARDSTR. / RICHARDPLATZ		2
	ROTRAUT-RICHTER-PLATZ		1
	RÜBELANDSTR. / THOMASSTR. / RÜBELANDPARK		1
	RUDOWER STR.		2
	RUDOWER STR. / WENDEHALSWEG / ZADEKSTR.		1
	SAALESTR. / SONNENALLEE		1
	SCHIERKER STR.		1
	SCHUDOMASTR.		1
	SELCHOWER STR.		1
	SONNENALLEE		5
	STELZENWEG / JOHANNISTHALER CHAUSSEE		1
	TELLSTR.		1
	TEMPELHOFER WEG		1
	TEMPELHOFER WEG / TRESEBURGER UFER / WILHELM-BORGMANN-BRÜCKE		1
	TEUPITZER STR.		1
	TREPTOWER STR.		1
	WALTER-FRANCK-ZEILE		1
	WEICHSELSTR.		1
	WERBELLINSTR.		1

**Unfallörtlichkeiten von Fußgängerkehrsunfällen
im Bezirk Neukölln**

Bezirk (alt)	Ort	2020	Anzahl VU
NK	WESERSTR. / WILDENBRUCHSTR.		1
	WILDENBRUCHSTR.		1
	WILDMEISTERDAMM		1
	WINDENWEG / STUBENRAUCHSTR.		1
	WUSSOWSTR.		1
Verkehrsunfälle im Bezirk NK			161
Gesamtergebnis			161

Verkehrsunfälle 2020 mit Beteiligung von Fußgängern Treptow-Köpenick



**Unfallörtlichkeiten von Fußgängerkehrsunfällen
im Bezirk Treptow-Köpenick**

Bezirk (alt)	Ort	2020	Anzahl VU
TP	ALEXANDER-MEIßNER-STR. / B 96A (SÜD)		1
	AM FALKENBERG		1
	AM PLÄNTERWALD / NEUE KRUGALLEE / PLÄNTERWALD		1
	ARNDTSTR. / OTTO-FRANKE-STR.		1
	BÄRENLAUCHSTR. / OBERSPREESTR.		4
	BAUMSCHULENSTR.		2
	BAUMSCHULENSTR. / BEHRINGSTR.		1
	BAUMSCHULENSTR. / EKKEHARDSTR.		1
	BAUMSCHULENSTR. / ERNSTSTR.		1
	BAUMSCHULENSTR. / KÖPENICKER LANDSTR.		1
	BINSWANGERSTEIG / BUNTZELSTR.		1
	BRITZER STR. / HAINSTR. / SCHNELLERSTR.		1
	BRÜCKENSTR.		2
	DAMMWEG / ERICH-LODEMANN-STR.		1
	DÖRPFELDSTR.		1
	DÖRPFELDSTR. / HELBIGSTR.		1
	EICHBUSCHALLEE		1
	ELSENSTR. / AM TREPTOWER PARK		1
	ELSENSTR. / PUSCHKINALLEE		1
	ERNST-RUSKA-UFER / HERMANN-DORNER-ALLEE		1
	FRANZ-EHRLICH-STR. / WAGNER-RÉGENY-STR. / RUDOWER CHAUSSEE		1
	GLIENICKER WEG		1
	GROß-BERLINER DAMM		1
	HEIDEMÜHLER WEG		1
	JOHANNISTHALER CHAUSSEE / MAHONIENWEG / KGA FROHSINN		1
	KIEFHOLZSTR.		1
	KIEFHOLZSTR. / EICHBUSCHALLEE		1
	KÖLLNISCHE STR. / SCHNELLERSTR.		1
	KÖNIGSHEIDEWEG		1
	KÖPENICKER LANDSTR.		2
	LINDHORSTWEG / STERNDAMM		1
	MICHAEL-BRÜCKNER-STR. / BRÜCKENSTR. / SCHNELLERSTR.		1
	MICHAEL-BRÜCKNER-STR. / SPREESTR.		1
	NEUE KRUGALLEE		1
	ORTOLFSTR.		1
	PUSCHKINALLEE		1
	RICHTERSTR. / BRUNO-TAUT-STR.		1
	RUDOWER CHAUSSEE		1
	SCHNELLERSTR.		1
	SCHÖNEFELDER CHAUSSEE / SIRIUSSTR.		1
	SEMMELWEISSSTR.		1
SIRIUSSTR.		2	
SPÄTHSTR. / BAUMSCHULENSTR. / KÖNIGSHEIDEWEG		1	
STERNDAMM		1	
STERNDAMM / SÜDOSTALLEE		1	
WALTHER-HUTH-STR.		1	
ZUM GROßEN WINDKANAL / HANS-SCHMIDT-STR. / GROß-BERLINER DAMM		1	
Verkehrsunfälle im Bezirk TP			54
KP	ADLERGESTELL		1
	ADLERSHOFER STR. / GLIENICKER STR. / MAHLWER STR.		2
	AHORNALLEE / FÜRSTENWALDER DAMM		1
	ALT-KÖPENICK / MÜGGELHEIMER STR. / LUISENHAIN / LANGE BRÜCKE (DAHME)		2
	AM BAHNDAMM		1
	AM BAHNDAMM / BAHNHOFSTR. / MAHLSDORFER STR. / STELLINGDAMM		1
	AN DER WUHLHEIDE / EDISONSTR. / ROEDERNSTR. / RUMMELSBURGER STR. / TRESKOWALLEE		1
	AN DER WUHLHEIDE / NIXENSTR.		2

**Unfallörtlichkeiten von Fußgängerkehrsunfällen
im Bezirk Treptow-Köpenick**

Bezirk (alt)	2020 Ort	Anzahl VU
KP	ARGENAUER STR. / GEHSENER STR. / KAULSDORFER STR. / WONGROWITZER STEIG	1
	ABMANNSTR. / BÖLSCHESTR.	1
	BAHNHOFSTR.	2
	BAHNHOFSTR. / ELCKNERPLATZ	1
	BAHNHOFSTR. / LINDENSTR.	1
	BÖLSCHESTR.	1
	BÖLSCHESTR. / BÖLSCHESTR.	1
	EDISONSTR. / WILHELMINENHOFSTR.	1
	ELCKNERPLATZ	1
	ERNST-GRUBE-STR. / OBERSPREESTR. / OTTOMAR-GESCHKE-STR.	1
	FICHTENAUER STR. / FÜRSTENWALDER ALLEE	1
	FIRLSTR. / GRIECHISCHE ALLEE / KOTTMEIERSTR.	1
	FÜRSTENWALDER DAMM	1
	FÜRSTENWALDER DAMM / MARIENWERDERWEG	1
	GENOVEVASTR. / MAHLSDORFER STR. / UNTER DEN BIRKEN	1
	GLIENICKER STR.	1
	GLIENICKER STR. / GRÜNAUER STR.	1
	GRIECHISCHE ALLEE / PARSEVALSTR. / GRIECHISCHER PARK	1
	GRIECHISCHE ALLEE / TRINIUSSTR.	1
	GRÜNAUER STR.	3
	GRÜNE TRIFT	1
	HARTLEBENSTR. / FÜRSTENWALDER DAMM	1
	JOACHIMSTR. / LINDENSTR.	1
	KARLSTR. / MÜGGELHEIMER STR.	1
	KGA AN DER DAHME / DREGERHOFFSTR. / WENDENSCHLOßSTR.	1
	KIETZER STR. / KIRCHSTR. / ROSENSTR.	1
	MATHILDENSTR.	1
	MÜGGELHEIMER DAMM	1
	MÜGGELHEIMER STR.	3
	MÜGGELANDSTR. / MÜGGELHEIMER DAMM	1
	MÜGGELSEEDAMM	1
	NALEPASTR.	1
	OBERSPREESTR.	1
	REGATTASTR.	1
	REINBECKSTR.	1
	SALVADOR-ALLENDE-STR. / ANEMONENSTR.	1
	SALVADOR-ALLENDE-STR. / MAYSCHWEG / MÜGGELHEIMER DAMM / STRANDSCHLOßWEG	1
	SEELNBINDERSTR.	1
	TRESKOWBRÜCKE	1
	WASSERSPORTALLEE	1
Verkehrsunfälle im Bezirk KP		56
Gesamtergebnis		110

Sonderuntersuchung Fußgängerverkehrsunfälle in Berlin



Impressum

Herausgeber: Polizei Berlin

Redaktion: Dir E/V Abt. Verkehr VSD 3

Gestaltung: Verkehrslagebild, Dipl.-Ing.-Ök. K. Bergmann, 4664-746313

Erscheinungsweise: jährlich