

Der Polizeipräsident in Berlin

Dir E/V Abt. Verkehr VSD 3

Verkehrslagebild



Sonderuntersuchung

"Radfahrerverkehrsunfälle"

in Berlin

2019



Inhaltsverzeichnis	Seite
Einführung	
- Verkehrsunfallentwicklung des Radfahrerverkehrs in Berlin 2019	2
- Eckzahlen des Verkehrsunfallgeschehens in Berlin 2019 nach Bezirken (alt)	7
- Anzahl der Verkehrsunfälle und Verunglückten in Berlin 2019 nach Bezirken (alt)	8
- Eckzahlen des Verkehrsunfallgeschehens in Berlin 2019 nach Polizeidirektionen	8.1
- Eckzahlen des Verkehrsunfallgeschehens in Berlin 2019 nach Verwaltungsbezirken	8.2
- Verkehrsunfälle in den Bezirken (alt) 2019 nach Kategorien	9
- Anteile der Kategorien an den Gesamt-VU in Berlin 2019	10
- Verkehrsunfälle in den Polizeidirektionen 2019 nach Kategorien	10.1
- Verkehrsunfälle in den Verwaltungsbezirken 2019 nach Kategorien	10.2
- Unfallfolgen der beteiligten Verkehrsteilnehmer in Berlin 2019 nach Bezirken (alt)	11
- Unfallfolgen der beteiligten Verkehrsteilnehmer in Berlin 2019	12
- Verkehrsunfälle in den Bezirken (alt) 2019 nach Monaten	13
- Anzahl der Verkehrsunfälle in Berlin 2019 nach Monaten	14
- Tageszeitliche Verteilung der Verkehrsunfälle in Berlin 2019 nach Monaten	15
- Anzahl der Verkehrsunfälle in Berlin 2019 nach Tagesstunden	16
- Verkehrsunfälle in den Bezirken (alt) 2019 nach Wochentagen	17
- Summe der Verkehrsunfälle bezogen auf Werktage und Wochenenden in Berlin 2019 nach Polizeiabschnitten	18
- Durchschnittliche Anzahl der Verkehrsunfälle in Berlin 2019 nach Wochentagen	19
- Unfallbeteiligte in Berlin 2019, darunter mit Straftatbestand § 142 StGB (unerlaubtes Entfernen vom Unfallort)	20
- Unfallverursacher in den Bezirken (alt) 2019 nach Verkehrsteilnehmerart	21
- Anteilmäßige Verteilung der Unfallverursacher in Berlin 2019 nach Verkehrsteilnehmerart	22
- Hauptunfallursachen der Radfahrer in Berlin 2019 nach Bezirken (alt)	23
- Anzahl ausgewählter Hauptunfallursachen von Radfahrern in Berlin 2019	24
- Hauptunfallursachen der anderen Verkehrsunfallbeteiligten in Berlin 2019 nach Bezirken (alt)	25
- Anzahl ausgewählter Hauptunfallursachen von anderen Verkehrsunfallbeteiligten in Berlin 2019	26
- Radfahrer 2019 nach Altersgruppen und Bezirke (alt)	27
- Radfahrer in Berlin 2019 nach Altersgruppen und Verursacher	28
Auflistungen von Unfallörtlichkeiten von Radfahrerverkehrsunfällen nach Verwaltungsbezirke	Anlage
- Reinickendorf	1
- Pankow	2
- Mitte	3
- Spandau	4
- Charlottenburg - Wilmersdorf	5
- Friedrichshain - Kreuzberg	6
- Lichtenberg	7
- Marzahn - Hellersdorf	8
- Steglitz - Zehlendorf	9
- Tempelhof - Schöneberg	10
- Neukölln	11
- Treptow - Köpenick	12

Verkehrsunfallentwicklung des Radfahrverkehrs in Berlin 2019

Allgemeine Verkehrsunfallentwicklung

Das Verkehrsunfallgeschehen im Jahr 2019 in Berlin unter Beteiligung von Radfahrern war entgegen der Gesamtunfallentwicklung absteigend.

7.854 Verkehrsunfälle (VU) mit Radfahrerbeteiligung wurden im Jahr 2019 registriert. Im Vergleich zum Vorjahreszeitraum (7.971 VU) wurde ein Rückgang um 1,47% verzeichnet.

Entsprechend der Gesamtanzahl der Verkehrsunfälle in Berlin entsprach der Anteil der VU mit Radfahrerbeteiligung 5,33% (2018: 5,52%; 2017: 4,93%; 2016: 5,10% ; 2015: 5,61%, 2014: 5,80%; 2013: 5,31%; 2012: 5,61%; 2011: 5,65%; 2010: 4,73%; 2009: 5,64%; 2008: 6,19% ; 2007: 5,51%; 2006: 5,39%; 2005: 5,45%; 2004: 4,87% , 2003: 4,76%, 2002: 4,37%, 2001: 4,06%).

Die Folgen dieser Verkehrsunfälle hatten differenzierte Entwicklungen gegenüber dem Vorjahr.

Die Anzahl der schwerverletzten Unfallbeteiligten sank 2019 auf 714 Schwerverletzte (SV), - 11,41% (2018: 806 SV; 2017: 681 SV; 2016: 643 SV; 2015: 675 SV; 2014: 639 SV; 2013: 631 SV; 2012: 684 SV; 2011: 655 SV; 2010: 515 SV; 2009: 582 SV; 2008: 584 SV; 2007: 568 SV; 2006: 569 SV; 2005: 541 SV; 2004: 529 SV; 2003: 508 SV; 2002: 519 SV; 2001: 480 SV).

Die Anzahl der leichtverletzten Unfallbeteiligten sank ebenso um 1,43%

(2019: 5.304 Leichtverletzte (LV); 2018: 5.381 LV; 2017: 4.830 LV; 2016: 5.116 LV; 2015: 5.217 SV; 2014: 5.279 LV; 2013: 4.759 LV; 2012: 5.025 LV; 2011: 4.978 LV; 2010: 4.207 LV; 2009: 4.780 LV; 2008: 5.307 LV; 2007: 4.646 LV; 2006: 4.462 LV; 2005: 4.601 LV; 2004: 4.171 LV; 2003: 4.162 LV; 2002: 4.083 LV; 2001: 3.945 LV; 2000: 4.282 LV).

Bei der Betrachtung der Verkehrstoten konnte auch hier eine positive Bilanz gezogen werden; so wurden 5 Verkehrstoter weniger registriert (2019: 6 Tote; 2018: 11 Tote; 2017: 10 Tote; 2016: 19 Tote; 2015: 10 Tote; 2014: 12 Tote; 2013: 9 Tote; 2012: 15 Tote; 2011: 11 Tote; 2010: 6 Tote; 2009: 11 Tote; 2008: 12 Tote; 2007: 14 Tote; 2006: 10 Tote; 2005: 7 Tote; 2004: 11 Tote; 2003: 24 Tote; 2002: 18 Tote; 2001: 10 Tote; 2000: 17 Tote).

Der Anteil der tödlich verunglückten Verkehrsteilnehmer bei Verkehrsunfällen unter Radfahrer-beteiligung überschreitet mit 14,63% bei weitem den allgemeinen Anteil dieser Verkehrsunfälle an der Gesamt-VU-Zahl (s.o.). Somit war jeder 7. Verkehrstote bei einem Verkehrsunfall mit Radfahrerbeteiligung zu beklagen.

Aber auch die Anteile der Schwerverletzten mit 31,06% und der Leichtverletzten mit 34,31% an den jeweiligen Gesamtzahlen verdienen besonderes Augenmerk.

Jeder 3. Verunglückte (33,85%) wird bei Verkehrsunfällen mit Radfahrerbeteiligung verzeichnet.

Die Betrachtung der Verkehrsunfallschwere, die sich in den Unfallkategorien widerspiegelt, dokumentiert deutlich, dass Verkehrsunfälle mit Radfahrerbeteiligung zu 71,81% mit Personenschäden enden.

Im Gegensatz dazu wird nur bei jedem 10. Verkehrsunfall insgesamt in Berlin ein Verkehrsteilnehmer körperlich geschädigt.

Diese erschreckende Tatsache wird nur dadurch etwas gemildert, dass 87,34% der Verkehrsunfälle mit Personenschäden unter Radfahrerbeteiligung Verkehrsunfälle sind, bei denen es nur zu leichten Verletzungen der Beteiligten gekommen ist.

Aus diesem Grund ist in der polizeilichen Verkehrssicherheitsarbeit ein Hauptaugenmerk auf die Risikogruppe der Radfahrer zu legen, insbesondere vor dem Hintergrund, dass der Anteil der radfahrenden Verkehrsteilnehmer weiter ansteigen wird.

Unfallfolgen der Beteiligten

Durch die Betrachtung der Unfallfolgen aller Beteiligten nach der Verkehrsteilnehmerart wird deutlich, dass die Gruppe der Radfahrer hier selbst am gefährdetsten ist.

Ihr Anteil an der Gesamtzahl der Verunglückten bei Verkehrsunfällen unter Radfahrerbeteiligung beträgt 90,79%. Hierbei verzeichneten die Radfahrer einen Anteil von 100% (6) bei den Verkehrstoten und einen Anteil von 93,84% (670) bei den Schwerverletzten, auch andere Verkehrsunfallbeteiligte trugen körperliche Schädigungen davon.

Der größte Anteil hierbei wurde bei den Fußgängern verzeichnet (5,63%).

Alle anderen Verkehrsteilnehmergruppen wiesen Anteile zwischen 0,98% (Pkw-Führer) und 0,05% (Lkw-Führer) auf. Damit wird deutlich, dass auf Grund des Fehlens einer schützenden Hülle die Gefahr einer körperlichen Schädigung besonders groß ist.

Bemerkenswert hierbei sind die geringen körperlichen Schädigungen bei den motorisierten Zweiradfahrern (0,75%), denen es ebenfalls an einer schützenden Fahrgastzelle fehlt.

Örtliche Verteilung der Radfahrerverkehrsunfälle

Das Untersuchungsergebnis der Verteilung der Radfahrerverkehrsunfälle ergab eine Konzentration im Innenstadtbereich.

Hier sind hauptsächlich die Bezirke Mitte mit einem Anteil von 20,66% (1.623 VU), Friedrichshain-Kreuzberg mit einem Anteil von 14,16% (1.112 VU), Pankow mit einem Anteil von 11,29% (887 VU) sowie Charlottenburg-Wilmersdorf mit einem Anteil von 10,34% (812 VU) zu erwähnen.

Im Gegensatz dazu konnten in den Bezirken Marzahn-Hellersdorf (291 VU= 3,71%), Spandau (253 VU= 3,22 %) und Reinickendorf (303 VU = 3,86%) die niedrigsten Verkehrsunfallzahlen registriert werden.

Vollzog sich insgesamt ein Rückgang der Verkehrsunfälle unter Radfahrerbeteiligung, mussten in den Bezirken Treptow-Köpenick (+ 4,01%) ; Neukölln (+ 12,33%); Tempelhof-Schöneberg (+ 2,85%) und Spandau (+2,02%) Anstiege im Unfallgeschehen verzeichnet werden.

Zeitliche Verteilung der Radfahrerverkehrsunfälle

Die zeitliche Verteilung der Verkehrsunfälle bekräftigte die Erkenntnis, dass Radfahrer überwiegend saisonabhängig ihr Fahrrad nutzen und es demzufolge in den Frühjahrs- und Sommermonaten verstärkt zu diesen Verkehrsunfällen kommt. Aber auch milde Witterungslagen in den Wintermonaten führen zu einer erhöhten Fahrradnutzung.

Im vergangenen Jahr begann die Radsaison aufgrund der Wetterlage im April. Der August verzeichnete den VU-Spitzenwert (1.013 VU) gefolgt von Juni (989 VU) und September (795 VU).

Die Berliner Polizei registrierte aber auch im Mai (752 VU) und im Juli (749 VU) hohe

Verkehrsunfallzahlen unter Radfahrerbeteiligung. Sogar der November verbuchte noch 506 VU.

Die durchschnittliche Anzahl von Verkehrsunfällen unter Radfahrerbeteiligung lag im Jahresverlauf bei 655 Verkehrsunfällen. Somit lagen die Monate Januar (331 VU), März (479 VU) und Februar (396 VU) weit unter dem Jahresdurchschnitt.

Der tageszeitliche Verlauf des Verkehrsunfallgeschehens mit Radfahrerbeteiligung gestaltete sich ähnlich wie der Gesamtverlauf des Unfallgeschehens.

Ab 6:00 Uhr setzte das Unfallgeschehen ein und steigerte sich kontinuierlich.

Den Höhepunkt erreichte das Unfallgeschehen in der Zeit zwischen 16:00 und 16:59 Uhr (723 VU), auch die Stunden zwischen 15:00 und 15:59 bzw. 17:00 und 17:59 wiesen ein nahezu einheitlich hohes Verkehrsunfallaufkommen auf. Ein starker Rückgang setzte erst ab 21:00 Uhr ein.

Innerhalb der einzelnen Monate kommt es nochmals im tageszeitlichen Ablauf zu leichten Verschiebungen. Die Unfallhäufigkeiten in den Sommermonaten sind noch bis in die späten Abendstunden zu verzeichnen, in den Herbst- und Wintermonaten hingegen lässt die Unfallhäufigkeit spätestens ab 20:00 Uhr sehr stark nach.

Der Wochentagsverlauf gibt nochmals einen besonderen Aspekt der Fahrradnutzung wieder. Die Wochentage Montag (1.254 VU) bis Freitag (1.261 VU) weisen nahezu gleiche Belastungen mit Verkehrsunfällen auf. Mit einem Spitzenwert am Dienstag (1.415 VU) bilden sie den absoluten Schwerpunkt (84,34%). Demgegenüber sind die Tage des Wochenendes weitaus weniger mit Verkehrsunfällen belastet.

Durchschnittlich werden jeden Tag 22 Verkehrsunfälle mit Radfahrerbeteiligung verzeichnet.

Unfallverursacher von Verkehrsunfällen unter Radfahrerbeteiligung

Die Betrachtung der Unfallverursacher (Haupt- und Mitverursacher) ergab ein bemerkenswertes Ergebnis: 48,65% aller Verursacher waren Radfahrer (4.097 insgesamt, 3.616 als Hauptverursacher (HV), 481 als Mitverursacher (MV)).

An zweiter Stelle standen als Haupt- u. Mitverursacher die Führer von Pkw (3.396, 3.284 HV, 112 MV) mit einem Anteil von 40,32%.

In der weiteren Folge wurden Führer von Lkw (314, 309 HV, 5 MV) 3,73%, Fußgänger (285, 278 HV, 7 MV) 3,38%, Führer von Bussen (36, 36 HV, 0 MV) 0,43%, Führer von motorisierten Zweirädern (45, 42 HV, 3 MV) 0,53% sowie sonstigen Verkehrsbeteiligten (248, 247 HV, 1 MV) 2,94% ebenfalls als Haupt- u. Mitverursacher verzeichnet.

Gemessen am Gesamtunfallgeschehen setzten 3,72% aller Unfallverursacher als Radfahrer eine Unfallursache. Sie stehen somit an vierter Stelle hinter Führern von Pkw und Lkw sowie sonstigen Verursachern.

Bemerkenswert ist auch die Betrachtung der **Altersgruppen der Radfahrer** unter dem Aspekt der Verursachung.

Hierbei wird besonders deutlich, dass Kinder noch nicht über ausreichende Kenntnisse und Fähigkeiten zum Führen von Fahrrädern verfügen. Von den insgesamt 418 beteiligten Kindern als Radfahrer, setzten 310 eine Unfallursache durch ihr eigenes Fehlverhalten. Mit einem Anteil von 74,16% wurde hierbei eine der größten Diskrepanzen festgestellt.

Jugendliche im Alter von 15 bis unter 18 Jahren treten sowohl als Beteiligte (249) als auch als Unfallverursacher (156) seltener in Erscheinung, haben aber dennoch mit einem Anteil von 62,65% eine der höchsten Verursacherquoten.

Dagegen nehmen junge Erwachsene im Alter zwischen 18 und unter 25 Jahren wieder eine deutlich größere Gruppe bei den Beteiligten (743) ein. Der Anteil der Verursacher (400) andererseits ist mit 53,84% geringer.

Den größten Anteil der Radfahrer nimmt die Altersgruppe der Erwachsenen im Alter zwischen 25 und unter 45 Jahren (3.447) ein. Hierbei konnte ein geringerer Anteil an Verursachern (1.514) mit 43,92% registriert werden.

Die Altersgruppe der Erwachsenen zwischen 45 und unter 65 Jahren (2.201) tritt in einem wesentlich geringeren Anteil in Erscheinung. Der Anteil der Verursacher hat hier seine geringste Ausprägung mit 39,48%.

Bei der Altersgruppe der Senioren (610) wird erkennbar, dass diese Altersgruppe wesentlich seltener am Verkehrsunfallgeschehen mit Radfahrerbeteiligung als Radfahrer beteiligt war. Der Anteil der Verursacher lag bei 53,61%.

Nicht bei allen Radfahrern konnte das Lebensalter ermittelt werden (siehe §142 StGB).

Ihr Anteil (596) blieb im letzten Jahr nahezu identisch. In diesem Segment liegt der Anteil der Verursacher mit 87,58% besonders hoch!

Unfallursachen der Radfahrer

An erster Stelle bei den Hauptunfallursachen der Radfahrer steht der ungenügende Sicherheitsabstand, der oft als „Durchschlängeln“ ohne den ausreichenden Platz dafür zu haben und damit verbunden Sachschäden an Fahrzeugen verursacht (1.158; + 1,58%).

Die falsche oder verbotswidrige Benutzung von Fahrbahnen und Straßenteilen (773; - 6,87%) steht an zweiter Stelle. Das Befahren von Gehwegen und die Benutzung von Radwegen in falscher Richtung sind hier besonders hervorzuheben.

Eine weitere Hauptunfallursache ist das falsche Verhalten beim Einfahren in den Fließverkehr (625; - 12,46%). Meist werden nach einer verbotswidrigen Benutzung des Gehweges Fahrbahnen gekreuzt. Dem Fließverkehr ist hier der Vorrang einzuräumen. Falsches Einschätzungsvermögen und die Überschätzung der eigenen Fähigkeiten sind oft Voraussetzungen für solche Fehlverhaltensweisen.

Neben den erstgenannten Unfallursachen tritt die nicht angepasste Geschwindigkeit (394; + 8,24%) auch bei den Radfahrern immer mehr in Erscheinung.

Leichtgängige Fahrräder, mit modernen Gangschaltungen, ermöglichen ein zügiges Fahren; gepaart mit einem falschen Einschätzungsvermögen der eigenen Fahrfähigkeiten wird diese Kombination leicht zur Unfallursache.

Das Befahren von Gehwegen in Verbindung mit falschem Verhalten gegenüber Fußgängern (93; + 1,09%) führt oft zu Verkehrsunfällen.

Vorfahrts- (225; + 9,76%) und Rotlichtmissachtungen (210; - 8,30%) sowie falsches Verhalten beim Abbiegen (200; - 16,32%) lassen Radfahrer immer wieder zu Unfallverursachern werden.

Unfallursachen der anderen Verkehrsunfallbeteiligten

Die Unfallursachen der anderen Verkehrsbeteiligten spiegeln gleichzeitig die Verkehrsbeteiligungsart wider. Führer von Pkw, welche die größte Gruppe der Unfallgegner bilden und Führer von Lastkraftwagen haben hier deutlich Fehlverhaltensweisen beim Abbiegen (1.629; - 5,29%) gezeigt. Die Problematik des „Toten Winkels“ kommt besonders in dieser Unfallursache einhergehend mit schwersten Unfallfolgen zum Ausdruck.

Das Nichtgewähren der Vorfahrt (603; - 5,63%) steht an zweiter Stelle der Unfallursachen bei Verkehrsunfällen unter Radfahrerbeteiligung. Auf Grund der schmalen Silhouette des Fahrradfahrers und der oftmals falschen Benutzung von Radwegen in entgegengesetzter Richtung, kommt es zum Nichtgewähren der Vorfahrt durch die anderen Verkehrsbeteiligten.

Das Einfahren in den Fließverkehr (432; + 5,62%) ist eine weitere Unfallursache.

Überwiegend Fahrer von aus Grundstücksausfahrten kommenden Fahrzeugen können den Straßenraum, in den sie einfahren wollen, nicht im ausreichenden Maße einsehen. Die bereits genannte schmale Silhouette und das Befahren von Gehwegen bilden dann oftmals begünstigende Faktoren für das Zustandekommen von Verkehrsunfällen.

Hinzu kommen die Unfallursachen wie ungenügender Seitenabstand (155; - 7,74%), das Nichtbeachten der Lichtzeichenanlage (66; - 4,35%) sowie die nicht angepasste Geschwindigkeit (11; + 37,50%).

Darüber hinaus sind Fehlverhaltensweisen von Fußgängern (285; + 14,46%) gleichermaßen zu erkennen. Das Überschreiten von Radwegen, ohne auf den Radfahrerverkehr zu achten, liegt hier an erster Stelle.

Unerlaubtes Entfernen vom Unfallort gemäß § 142 StGB

Ob Verursacher oder nur Unfallbeteiligter, nicht jedem Verkehrsunfallbeteiligten sind im ausreichenden Maße die Pflichten bewusst, die sich nach dem Ereignis eines Verkehrsunfalls für alle Beteiligten ergeben. Häufig kommt es nicht zur direkten Kollision zwischen den Beteiligten, sondern nur zu einer Schädigung Anderer (Ausweichmanöver, Sturz des Anderen u. dgl.). Damit war es für einige Beteiligte nicht zwingend notwendig, hier "Farbe zu bekennen" und sie entzogen sich ihren gesetzlichen Pflichten. Die Gruppe dieser Verkehrsunfallbeteiligten ist zwar nicht besonders groß, spiegelt aber eine bestimmte Einstellung wider.

Zwischen 6% und 23%, je nach Verkehrsbeteiligungsart, liegt hier die Größenordnung.

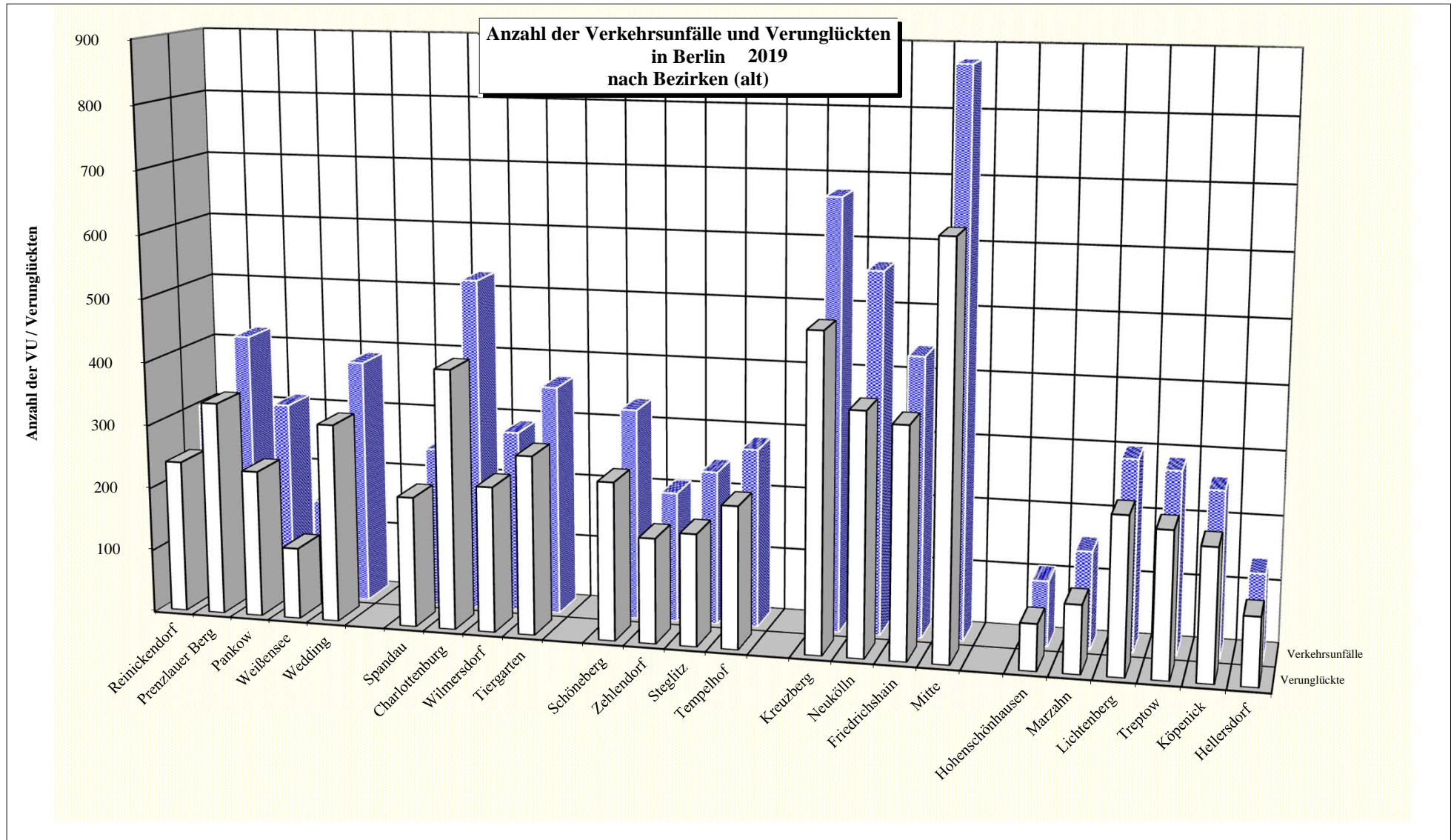
Dabei sind Fahrzeugführer von Lkw (66= 16,30%), Pkw (517= 8,59%) und motorisierten Zweirädern (9= 6,77%) sowie Fußgänger (58= 11,13%) beteiligt.

Keine Ausnahme bilden hierbei die Radfahrer, die ebenfalls solchen Verhaltensweisen zeigten (718= 8,69%).

Verkehrslagebild

Bezirk(alt)	Anzahl der VU		Anzahl der Toten		Anzahl der Schwerverletzten		Anzahl der Leichtverletzten		Anteil an VU insgesamt in %		Anteil an Verunglückten in %		Anzahl der Verunglückten insgesamt	
	2019	2018	2019	2018	2019	2018	2019	2018	2019	2018	2019	2018	2019	2018
Reinickendorf	303	356	0	0	33	41	207	221	3,86	4,47	3,98	4,23	240	262
Prenzlauer Berg	419	453	0	1	39	42	298	331	5,33	5,68	5,59	6,03	337	374
Pankow	311	282	0	0	26	29	206	195	3,96	3,54	3,85	3,61	232	224
Weißensee	157	163	0	0	11	14	102	118	2,00	2,04	1,88	2,13	113	132
Wedding	386	395	0	0	33	42	280	247	4,91	4,96	5,20	4,66	313	289
Spandau	253	248	1	1	29	38	176	185	3,22	3,11	3,42	3,61	206	224
Charlottenburg	525	502	2	0	57	46	350	353	6,68	6,30	6,79	6,44	409	399
Wilmersdorf	287	314	0	2	22	30	208	226	3,65	3,94	3,82	4,16	230	258
Tiergarten	362	370	0	0	30	31	252	248	4,61	4,64	4,68	4,50	282	279
Schöneberg	333	338	0	1	29	33	220	222	4,24	4,24	4,13	4,13	249	256
Zehlendorf	205	203	1	1	26	29	139	142	2,61	2,55	2,76	2,78	166	172
Steglitz	242	277	0	0	20	36	157	187	3,08	3,48	2,94	3,60	177	223
Tempelhof	281	259	0	1	26	30	198	160	3,58	3,25	3,72	3,08	224	191
Kreuzberg	674	706	0	0	43	47	452	443	8,58	8,86	8,22	7,91	495	490
Neukölln	565	503	0	0	25	38	354	329	7,19	6,31	6,29	5,92	379	367
Friedrichshain	438	451	0	0	35	46	326	331	5,58	5,66	5,99	6,08	361	377
Mitte	875	890	1	1	61	81	578	635	11,14	11,17	10,62	11,57	640	717
Hohenschönhausen	104	140	0	0	15	14	59	87	1,32	1,76	1,23	1,63	74	101
Marzahn	154	160	0	0	26	27	82	97	1,96	2,01	1,79	2,00	108	124
Lichtenberg	299	288	0	2	36	34	210	204	3,81	3,61	4,08	3,87	246	240
Treptow	285	286	0	1	39	25	189	171	3,63	3,59	3,78	3,18	228	197
Köpenick	259	237	1	0	34	35	172	162	3,30	2,97	3,44	3,18	207	197
Hellersdorf	137	150	0	0	19	18	89	87	1,74	1,88	1,79	1,69	108	105
Berlin (Insgesamt)	7.854	7.971	6	11	714	806	5.304	5.381	100,00	100,00	100,00	100,00	6.024	6.198

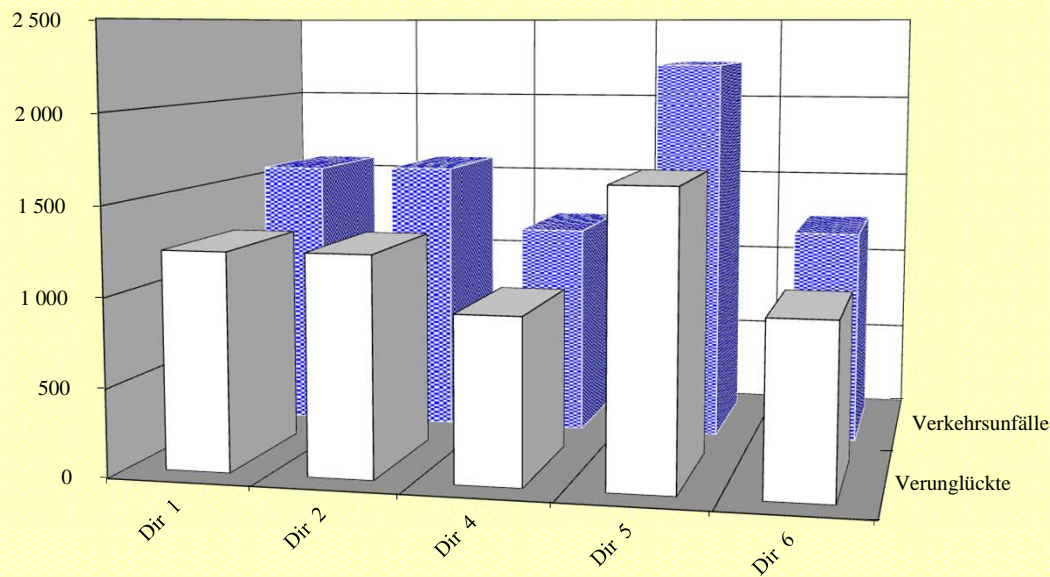
Radfahrerverkehrsunfälle in Berlin



Verkehrslagebild

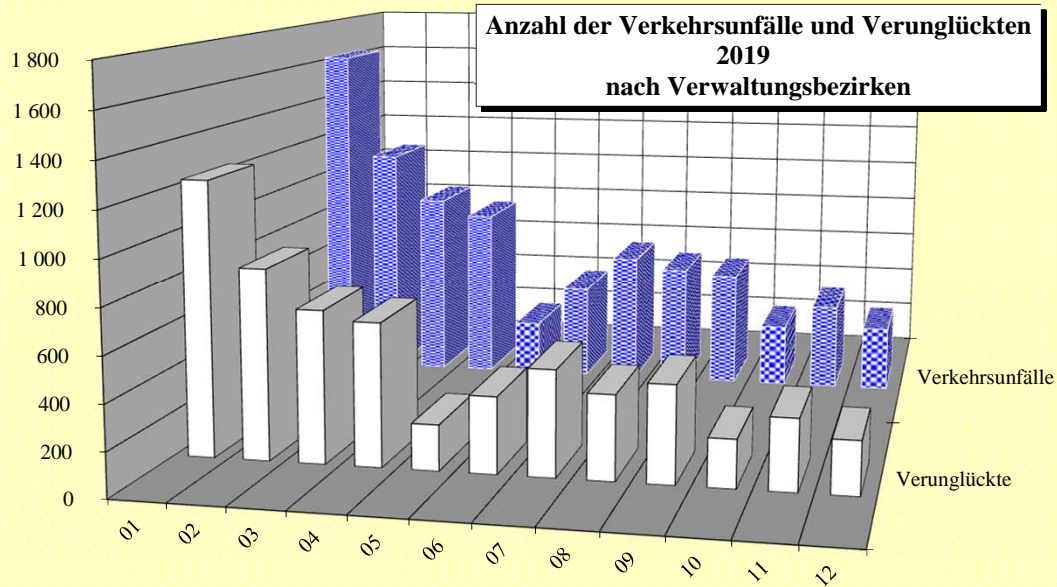
Polizeidirektion	Anzahl der VU		Anzahl der Toten		Anzahl der Schwerverletzten		Anzahl der Leichtverletzten		Anteil an VU insgesamt in %		Anteil an Verunglückten in %		Anzahl der Verunglückten insgesamt	
	2019	2018	2019	2018	2019	2018	2019	2018	2019	2018	2019	2018	2019	2018
Dir 1	1 577	1 649	0	1	143	168	1 093	1 112	20,08	20,69	20,52	20,67	1 236	1.281
Dir 2	1 587	1 575	3	3	150	156	1 089	1 110	20,21	19,76	20,62	20,47	1 242	1.269
Dir 4	1 222	1 225	1	3	112	146	822	812	15,56	15,37	15,52	15,51	935	961
Dir 5	2 229	2 260	1	1	140	183	1 499	1 538	28,38	28,35	27,22	27,78	1 640	1.722
Dir 6	1 239	1 262	1	3	169	153	801	809	15,78	15,83	16,12	15,57	971	965
Berlin (Insgesamt)	7 854	7 971	6	11	714	806	5 304	5 381	100,00	100,00	100,00	100,00	6 024	6.198

Anzahl der Verkehrsunfälle und Verunglückten 2019 nach Polizeidirektionen



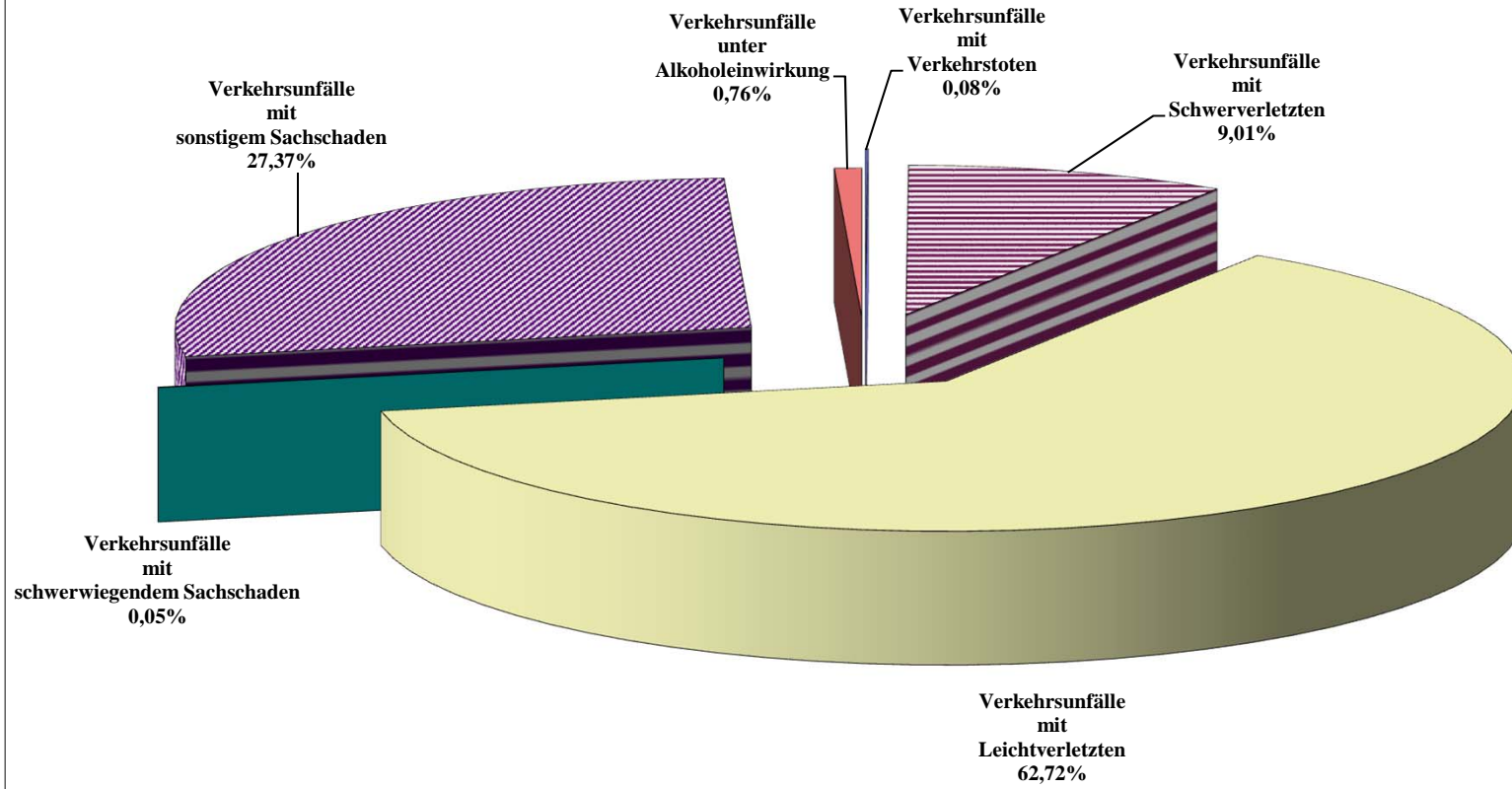
Verkehrslagebild

Verwaltungsbezirke	Anzahl der VU		Anzahl der Toten		Anzahl der Schwerverletzten		Anzahl der Leichtverletzten		Anteil an VU insgesamt in %		Anteil an Verunglückten in %		Anzahl der Verunglückten insgesamt	
	2019	2018	2019	2018	2019	2018	2019	2018	2019	2018	2019	2018	2019	2018
Mitte (01)	1 623	1 655	1	1	124	154	1 110	1 130	20,66	20,76	20,50	20,73	1 235	1 285
Friedrichshain-Kreuzberg (02)	1 112	1 157	0	0	78	93	778	774	14,16	14,52	14,21	13,99	856	867
Pankow (03)	887	898	0	1	76	85	606	644	11,29	11,27	11,32	11,78	682	730
Charlottenburg-Wilmersdorf (04)	812	816	2	2	79	76	558	579	10,34	10,24	10,61	10,60	639	657
Spandau (05)	253	248	1	1	29	38	176	185	3,22	3,11	3,42	3,61	206	224
Steglitz-Zehlendorf (06)	447	480	1	1	46	65	296	329	5,69	6,02	5,69	6,37	343	395
Tempelhof-Schöneberg (07)	614	597	0	2	55	63	418	382	7,82	7,49	7,85	7,21	473	447
Neukölln (08)	565	503	0	0	25	38	354	329	7,19	6,31	6,29	5,92	379	367
Treptow-Köpenick (09)	544	523	1	1	73	60	361	333	6,93	6,56	7,22	6,36	435	394
Mahrzahn-Hellersdorf (10)	291	310	0	0	45	45	171	184	3,71	3,89	3,59	3,69	216	229
Lichtenberg (11)	403	428	0	2	51	48	269	291	5,13	5,37	5,31	5,50	320	341
Reinickendorf (12)	303	356	0	0	33	41	207	221	3,86	4,47	3,98	4,23	240	262
Berlin (Insgesamt)	7 854	7 971	6	11	714	806	5 304	5 381	100,00	100,00	100,00	100,00	6 024	6 198



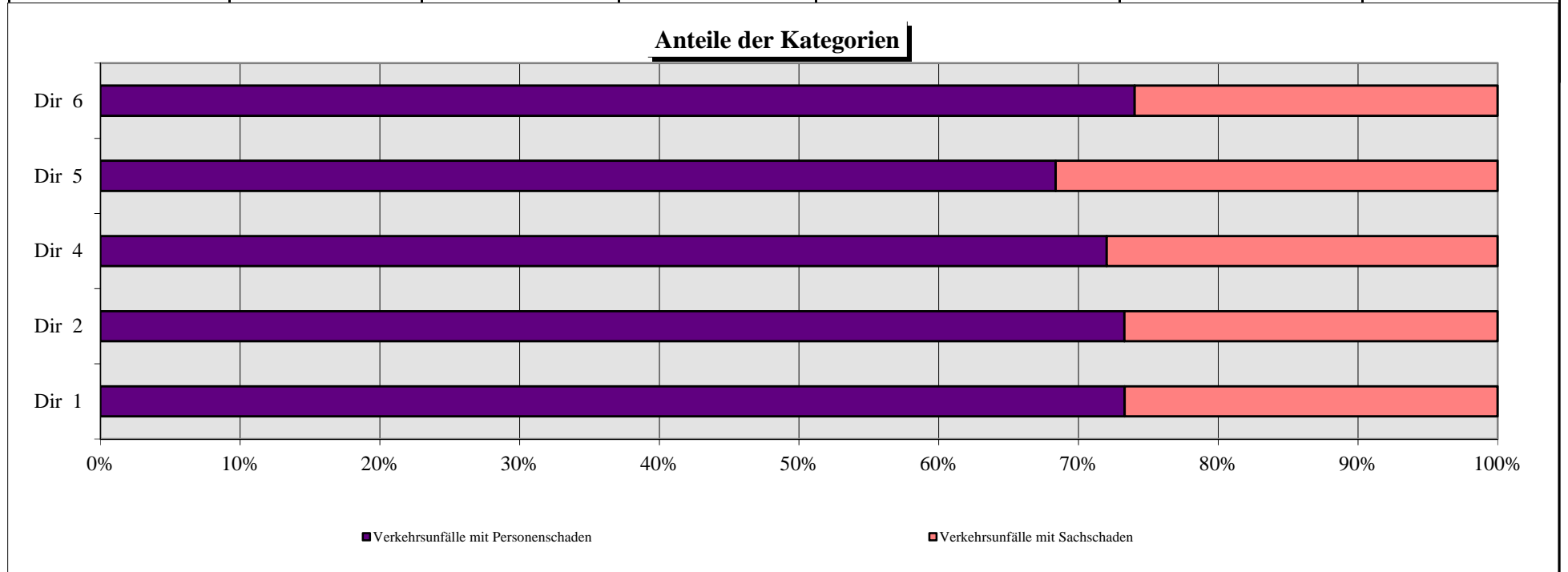
Bezirk (alt)	Verkehrsunfälle in den Bezirken (alt) 2019 nach Kategorien					
	Verkehrsunfälle mit Verkehrstoten	Verkehrsunfälle mit Schwerverletzten	Verkehrsunfälle mit Leichtverletzten	Verkehrsunfälle mit schwerwiegendem Sachschaden	Verkehrsunfälle mit sonstigem Sachschaden	Verkehrsunfälle unter Alkoholeinwirkung
Reinickendorf	0	33	195	0	72	3
Prenzlauer Berg	0	38	275	0	104	2
Pankow	0	26	194	0	89	2
Weißensee	0	11	97	0	48	1
Wedding	0	32	254	0	97	3
Spandau	1	28	166	0	53	5
Charlottenburg	2	57	329	0	137	0
Wilmerdorf	0	22	193	0	70	2
Tiergarten	0	30	229	0	101	2
Schöneberg	0	29	200	0	102	2
Zehlendorf	1	26	132	0	46	0
Steglitz	0	20	146	0	74	2
Tempelhof	0	26	183	1	69	2
Kreuzberg	0	42	417	1	207	7
Neukölln	0	25	343	0	190	7
Friedrichshain	0	35	292	2	103	6
Mitte	1	60	533	0	277	4
Hohenschönhausen	0	15	56	0	30	3
Marzahn	0	26	80	0	46	2
Lichtenberg	0	36	190	0	70	3
Treptow	0	38	174	0	73	0
Köpenick	1	34	164	0	58	2
Hellersdorf	0	19	84	0	34	0
Berlin	6	708	4.926	4	2.150	60

**Anteile der Kategorien an den Gesamt-VU in Berlin
2019**



Verkehrslagebild

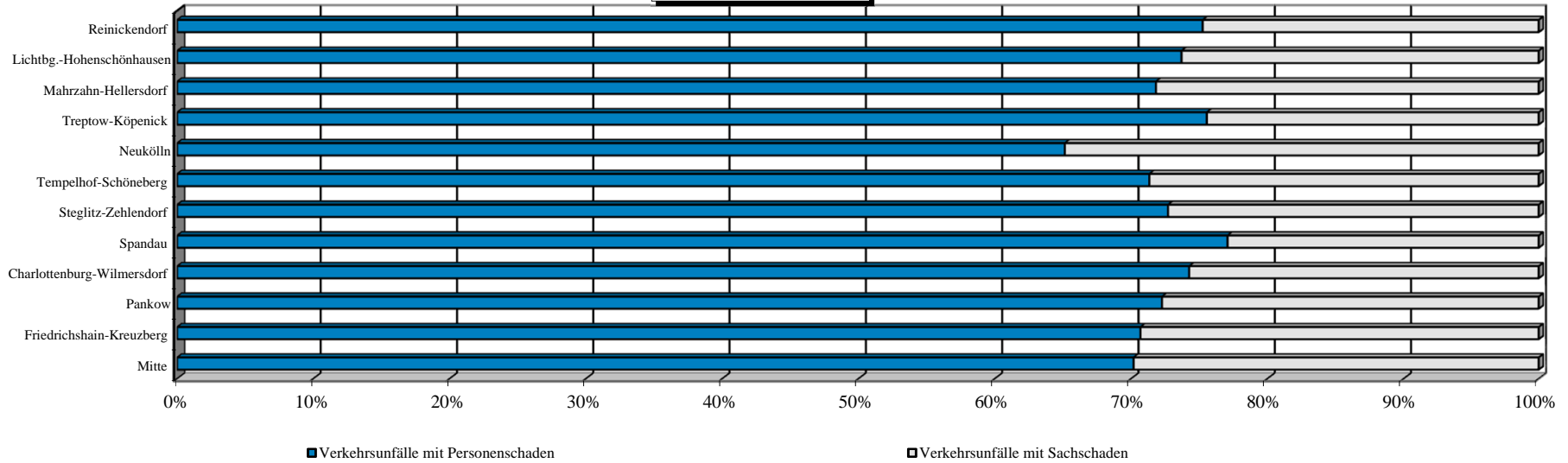
Polizeidirektion	Verkehrsunfälle in den Polizeidirektionen 2019 nach Kategorien					
	Verkehrsunfälle mit Verkehrstoten	Verkehrsunfälle mit Schwerverletzten	Verkehrsunfälle mit Leichtverletzten	Verkehrsunfälle mit schwerwiegendem Sachschaden	Verkehrsunfälle mit sonstigem Sachschaden	Verkehrsunfälle unter Alkoholeinwirkung
Dir 1	0	141	1.015	0	410	11
Dir 2	3	148	1.012	0	415	9
Dir 4	1	112	767	1	334	7
Dir 5	1	139	1.384	3	679	23
Dir 6	1	168	748	0	312	10
Berlin	6	708	4.926	4	2.150	60



Verkehrslagebild

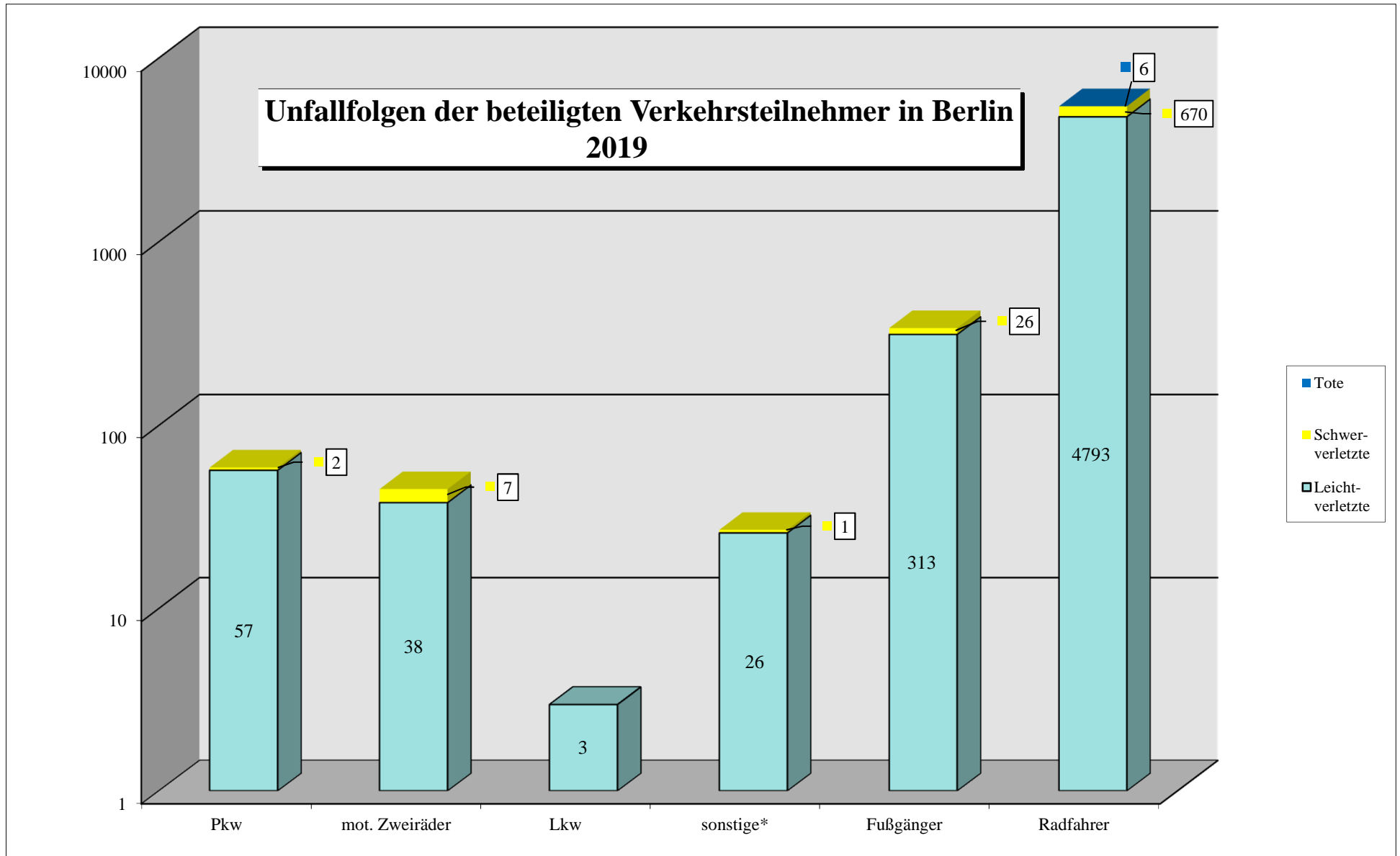
Verwaltungsbezirke		Verkehrsunfälle in den Verwaltungsbezirken 2019 nach Kategorien					
		Verkehrsunfälle mit Verkehrstoten	Verkehrsunfälle mit Schwerverletzten	Verkehrsunfälle mit Leichtverletzten	Verkehrsunfälle mit schwerwiegendem Sachschaden	Verkehrsunfälle mit sonstigem Sachschaden	Verkehrsunfälle unter Alkoholeinwirkung
Mitte	(01)	1	122	1.016	0	475	9
Friedrichshain-Kreuzberg	(02)	0	77	709	3	310	13
Pankow	(03)	0	75	566	0	241	5
Charlottenburg-Wilmersdorf	(04)	2	79	522	0	207	2
Spandau	(05)	1	28	166	0	53	5
Steglitz-Zehlendorf	(06)	1	46	278	0	120	2
Tempelhof-Schöneberg	(07)	0	55	383	1	171	4
Neukölln	(08)	0	25	343	0	190	7
Treptow-Köpenick	(09)	1	72	338	0	131	2
Mahrs Zahn-Hellersdorf	(10)	0	45	164	0	80	2
Lichtenberg	(11)	0	51	246	0	100	6
Reinickendorf	(12)	0	33	195	0	72	3
Berlin (Insgesamt)		6	708	4.926	4	2.150	60

Anteile der Kategorien



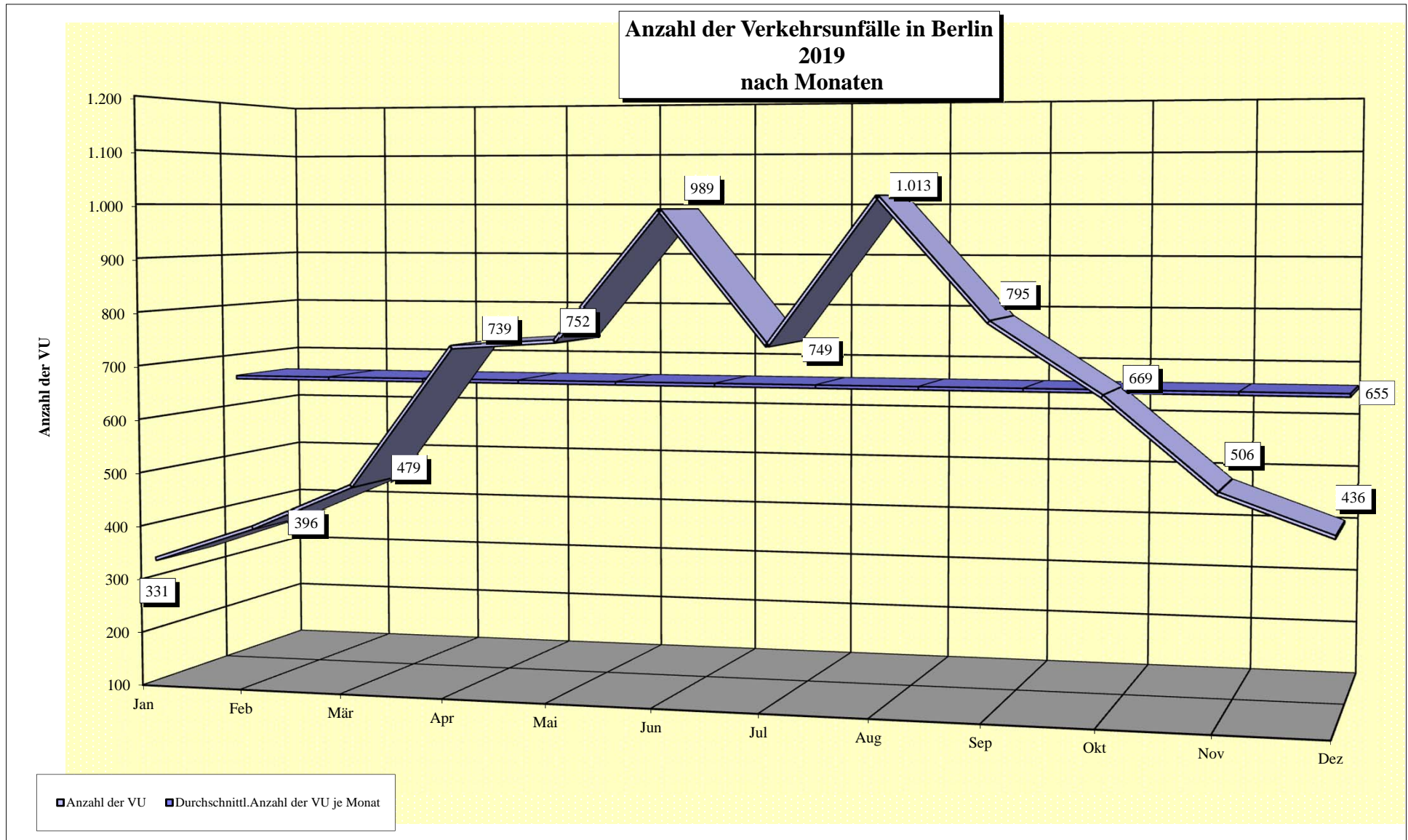
Bezirk (alt)	Unfallfolgen der beteiligten Verkehrsteilnehmer in Berlin 2019 nach Bezirken (alt)																	
	Pkw			mot. Zweiräder			Lkw			sonstige*			Fußgänger			Radfahrer		
	Tote	Schwer- verletzte	Leicht- verletzte	Tote	Schwer- verletzte	Leicht- verletzte	Tote	Schwer- verletzte	Leicht- verletzte	Tote	Schwer- verletzte	Leicht- verletzte	Tote	Schwer- verletzte	Leicht- verletzte	Tote	Schwer- verletzte	Leicht- verletzte
Reinickendorf	-	-	2	-	-	1	-	-	-	-	-	-	-	1	11	-	32	193
Prenzlauer Berg	-	-	1	-	1	2	-	-	-	-	-	-	-	-	29	-	37	261
Pankow	-	-	6	-	-	1	-	-	-	-	-	-	-	-	6	-	26	186
Weißensee	-	-	-	-	-	-	-	-	-	-	-	1	-	-	4	-	11	96
Wedding	-	-	2	-	-	2	-	-	1	-	-	1	-	-	26	-	32	245
Spandau	-	-	-	-	1	-	-	-	-	-	-	-	-	-	3	1	27	169
Charlottenburg	-	-	4	-	-	6	-	-	-	-	-	3	-	1	21	2	55	312
Wilmersdorf	-	-	6	-	-	-	-	-	-	-	-	-	-	1	10	-	21	190
Tiergarten	-	-	2	-	-	3	-	-	-	-	1	3	-	1	13	-	28	230
Schöneberg	-	-	1	-	1	-	-	-	-	-	-	1	-	-	20	-	27	196
Zehlendorf	-	-	1	-	1	1	-	-	-	-	-	-	-	1	6	1	24	130
Steglitz	-	1	1	-	-	-	-	-	-	-	-	-	-	2	11	-	17	137
Tempelhof	-	-	1	-	1	2	-	-	-	-	-	-	-	1	14	-	23	177
Kreuzberg	-	1	2	-	1	6	-	-	-	-	-	2	-	5	31	-	36	407
Neukölln	-	-	2	-	-	3	-	-	-	-	-	1	-	2	12	-	23	332
Friedrichshain	-	-	7	-	-	2	-	-	1	-	-	4	-	4	19	-	30	292
Mitte	-	-	7	-	-	7	-	-	-	-	-	6	-	2	41	1	58	503
Hohenschönhausen	-	-	-	-	-	-	-	-	-	-	-	-	-	1	7	-	14	52
Marzahn	-	-	1	-	-	-	-	-	-	-	-	1	-	1	4	-	25	75
Lichtenberg	-	-	2	-	-	-	-	-	1	-	-	2	-	1	8	-	35	194
Treptow	-	-	3	-	1	2	-	-	-	-	-	1	-	2	5	-	36	175
Köpenick	-	-	4	-	-	-	-	-	-	-	-	-	-	-	11	1	34	156
Hellersdorf	-	-	2	-	-	-	-	-	-	-	-	-	-	-	1	-	19	85
Berlin	0	2	57	0	7	38	0	0	3	0	1	26	0	26	313	6	670	4793

* alle nicht genannten Verkehrsbeteiligten / keine Insassen und Soziusfahrer

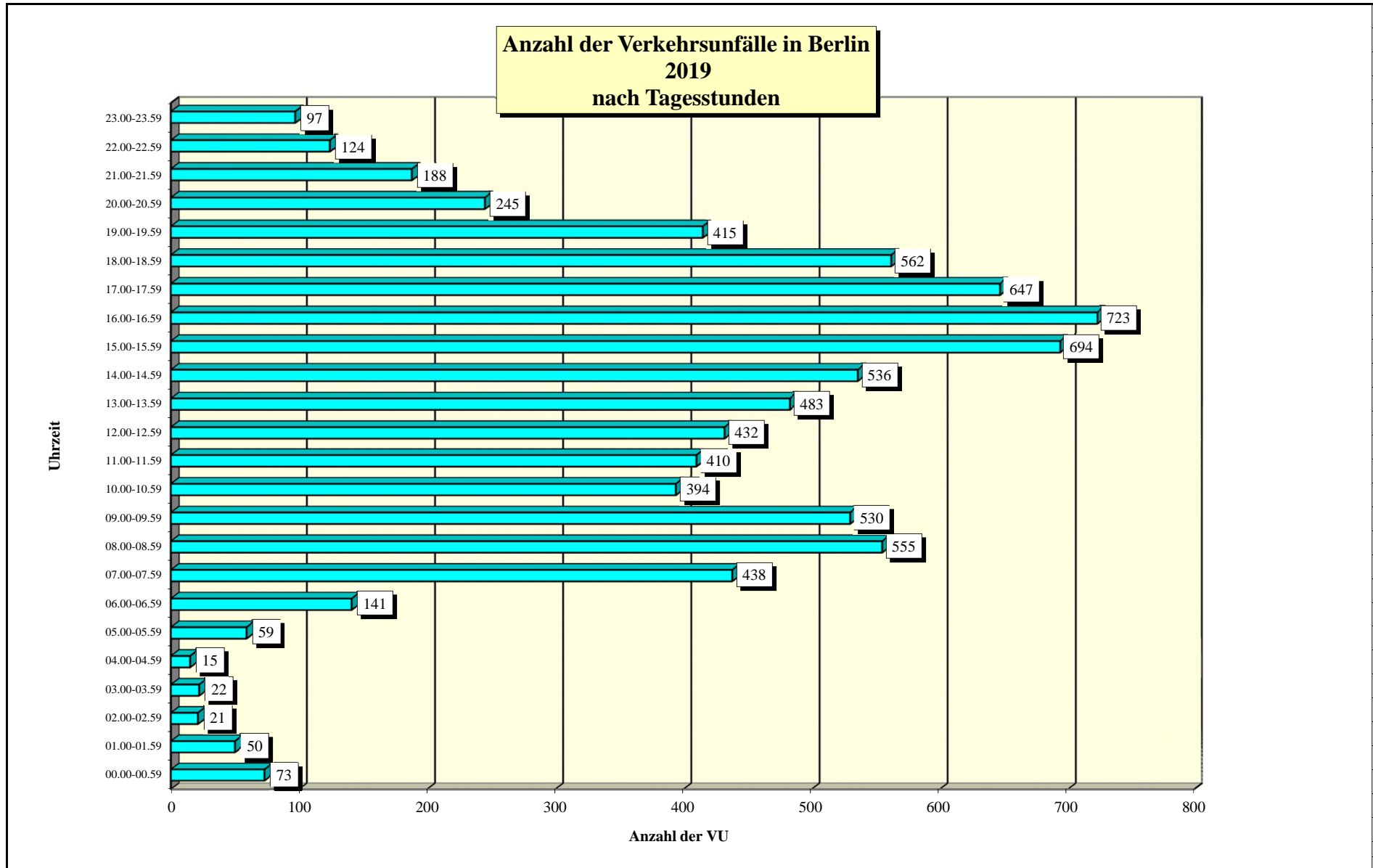


* alle nicht genannten Verkehrsbeteiligten / keine Insassen und Soziusfahrer

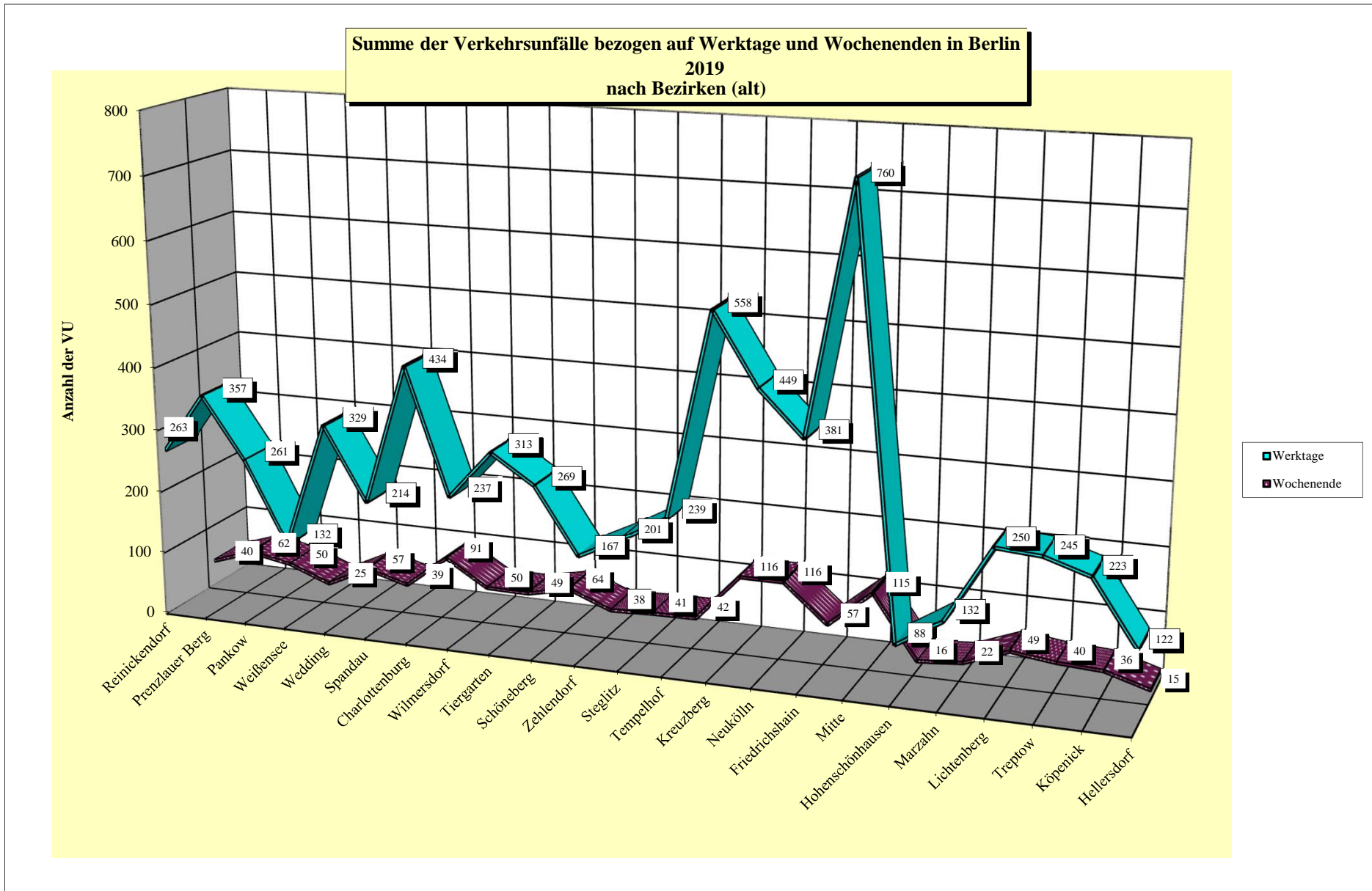
Bezirk (alt)	Verkehrsunfälle in den Bezirken (alt) 2019 nach Monaten												
	Jan	Feb	Mär	Apr	Mai	Jun	Jul	Aug	Sep	Okt	Nov	Dez	insges.
Reinickendorf	7	23	20	27	39	30	28	39	36	21	19	14	303
Prenzlauer Berg	17	28	18	51	46	55	36	57	40	26	23	22	419
Pankow	25	14	22	29	33	32	31	34	27	31	17	16	311
Weißensee	7	10	7	15	18	20	10	24	13	14	10	9	157
Wedding	21	15	15	40	28	53	41	56	44	32	22	19	386
Spandau	8	12	11	23	26	36	22	37	33	21	17	7	253
Charlottenburg	20	27	38	55	41	69	56	54	56	54	28	27	525
Wilmersdorf	11	17	19	30	28	33	33	32	24	22	17	21	287
Tiergarten	14	23	18	33	35	33	33	57	36	31	34	15	362
Schöneberg	19	12	11	30	32	36	40	51	35	27	19	21	333
Zehlendorf	15	14	9	20	18	22	19	24	24	21	7	12	205
Steglitz	15	14	19	23	22	30	15	29	20	22	16	17	242
Tempelhof	11	18	16	26	24	39	20	36	36	23	21	11	281
Kreuzberg	21	36	54	59	57	98	60	92	69	44	53	31	674
Neukölln	21	23	30	43	48	94	51	78	53	48	37	39	565
Friedrichshain	22	22	27	38	53	49	50	52	35	34	27	29	438
Mitte	38	41	59	85	79	94	95	102	81	87	65	49	875
Hohenschönhausen	4	6	8	9	10	8	15	17	8	8	6	5	104
Marzahn	3	3	12	18	17	21	6	23	16	13	12	10	154
Lichtenberg	12	11	19	17	28	35	25	43	35	29	24	21	299
Treptow	5	10	22	26	25	42	32	36	35	20	15	17	285
Köpenick	11	10	13	31	29	39	19	27	25	30	11	14	259
Hellersdorf	4	7	12	11	16	21	12	13	14	11	6	10	137
Berlin	331	396	479	739	752	989	749	1.013	795	669	506	436	7.854

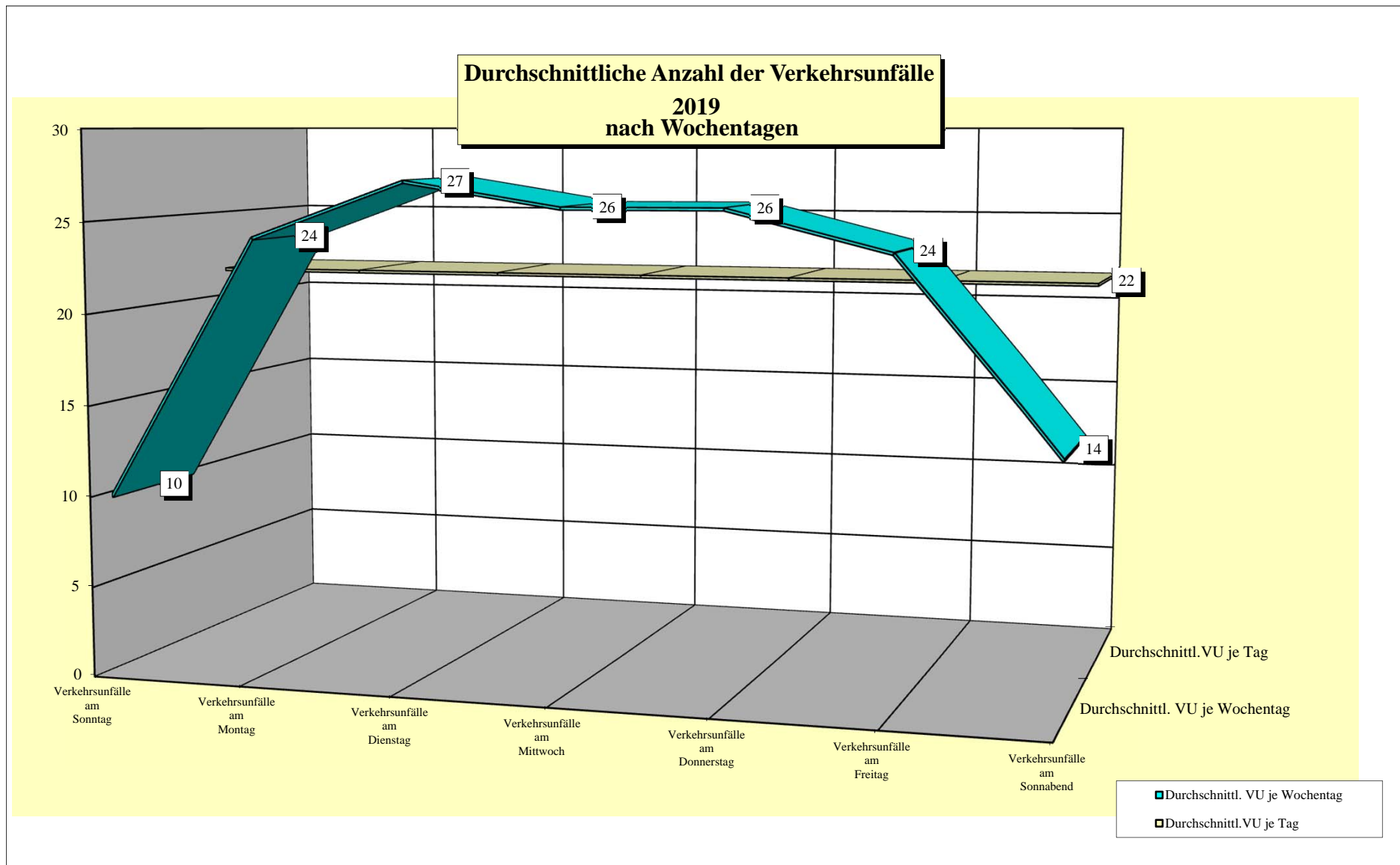


Stunde	Tageszeitliche Verteilung der Verkehrsunfälle in Berlin 2019 nach Monaten											
	Januar	Februar	März	April	Mai	Juni	Juli	August	September	Oktober	November	Dezember
00.00-00.59	2	2	1	6	11	14	3	12	13	4	4	1
01.00-01.59	0	1	3	3	6	10	10	5	6	4	1	1
02.00-02.59	0	0	1	1	0	3	5	4	1	1	3	2
03.00-03.59	0	1	0	2	2	3	3	3	0	3	4	1
04.00-04.59	0	0	1	2	1	1	2	2	2	1	0	3
05.00-05.59	3	3	3	3	9	3	6	5	6	6	8	4
06.00-06.59	7	5	12	9	7	12	9	13	18	21	13	15
07.00-07.59	21	29	25	41	51	54	26	52	36	34	37	32
08.00-08.59	25	24	40	48	47	79	47	66	71	43	42	23
09.00-09.59	13	21	24	48	53	79	60	66	59	47	37	23
10.00-10.59	14	22	23	40	41	45	35	49	41	35	34	15
11.00-11.59	19	21	29	45	36	64	36	47	31	40	21	21
12.00-12.59	15	19	27	39	47	54	38	52	47	35	24	35
13.00-13.59	22	25	33	38	51	55	42	65	41	52	29	30
14.00-14.59	23	39	35	60	39	61	39	69	56	55	30	30
15.00-15.59	32	39	46	60	75	71	61	101	69	54	48	38
16.00-16.59	33	35	35	73	73	95	77	83	86	50	38	45
17.00-17.59	31	35	36	73	61	57	62	98	68	52	37	37
18.00-18.59	27	24	29	68	54	86	45	81	48	33	35	32
19.00-19.59	18	17	33	32	39	56	55	51	35	39	24	16
20.00-20.59	8	14	15	24	13	34	28	37	25	25	11	11
21.00-21.59	11	9	15	10	14	22	26	20	21	16	10	14
22.00-22.59	5	8	5	5	13	17	18	19	8	14	8	4
23.00-23.59	2	3	8	9	9	14	16	13	7	5	8	3
Insgesamt	331	396	479	739	752	989	749	1.013	795	669	506	436



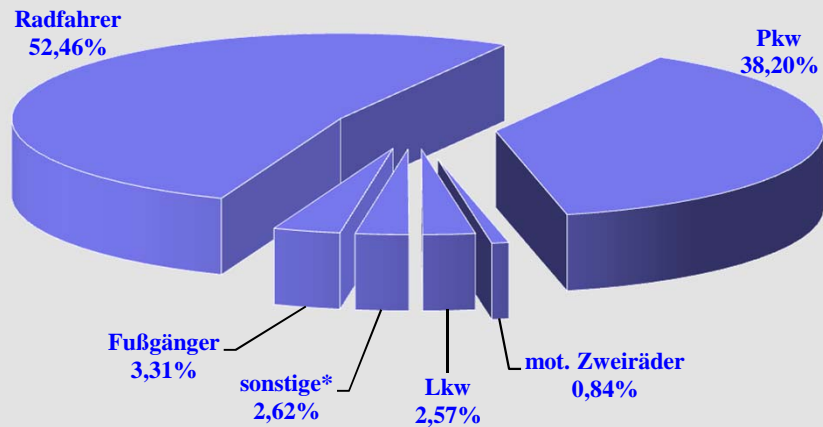
Bezirk (alt)	Verkehrsunfälle in den Bezirken (alt) 2019 nach Wochentagen						
	Verkehrsunfälle am Sonntag	Verkehrsunfälle am Montag	Verkehrsunfälle am Dienstag	Verkehrsunfälle am Mittwoch	Verkehrsunfälle am Donnerstag	Verkehrsunfälle am Freitag	Verkehrsunfälle am Sonnabend
Reinickendorf	18	48	49	60	56	50	22
Prenzlauer Berg	24	59	78	75	83	62	38
Pankow	25	56	54	55	48	48	25
Weißensee	9	24	33	20	29	26	16
Wedding	23	62	70	77	47	73	34
Spandau	18	36	53	43	40	42	21
Charlottenburg	35	80	76	96	90	92	56
Wilmerdorf	18	35	57	46	47	52	32
Tiergarten	25	50	67	63	74	59	24
Schöneberg	26	51	48	52	60	58	38
Zehlendorf	19	29	34	32	43	29	19
Steglitz	11	52	43	40	36	30	30
Tempelhof	11	47	54	49	43	46	31
Kreuzberg	52	105	129	106	111	107	64
Neukölln	46	111	86	83	83	86	70
Friedrichshain	21	56	91	80	74	80	36
Mitte	43	144	161	156	166	133	72
Hohenschönhausen	10	13	25	18	15	17	6
Marzahn	15	33	23	29	25	22	7
Lichtenberg	14	52	57	54	51	36	35
Treptow	16	33	60	53	50	49	24
Köpenick	20	57	45	36	47	38	16
Hellersdorf	5	21	22	23	30	26	10
Berlin	504	1.254	1.415	1.346	1.348	1.261	726



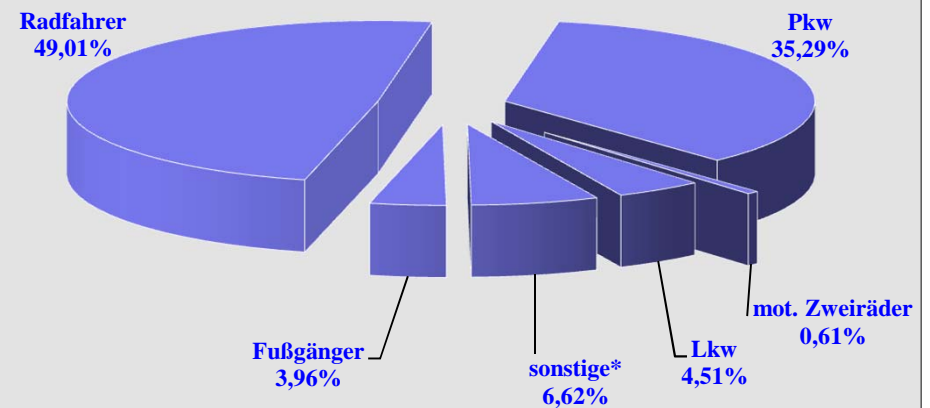


Direktionen	Unfallbeteiligte in Berlin 2019 darunter mit Straftatbestand § 142 StGB (unerlaubtes Entfernen vom Unfallort)											
	Anzahl	Pkw darunter mit § 142	mot. Zweiräder Anzahl	darunter mit § 142	Lkw Anzahl	darunter mit § 142	sonstige* Anzahl	darunter mit § 142	Fußgänger Anzahl	darunter mit § 142	Radfahrer Anzahl	darunter mit § 142
Dir 1	1201	91	24	2	88	13	68	15	118	14	1668	130
Dir 2	1243	103	37	2	68	11	84	18	94	12	1648	122
Dir 4	973	95	17	0	58	3	42	9	84	5	1268	112
Dir 5	1669	150	44	3	116	25	160	30	164	21	2373	235
Dir 6	931	78	11	2	75	14	59	25	61	6	1306	119
Berlin	6017	517	133	9	405	66	413	97	521	58	8263	718
Anteil des § 142 an der Art der Verkehrsbeteiligung		8,59%		6,77%		16,30%		23,49%		11,13%		8,69%

Anteil der Unfallbeteiligten in Berlin 2019 nach Art der Verkehrsbeteiligung



Anteil der Unfallbeteiligten mit § 142 in Berlin 2019 nach Art der Verkehrsbeteiligung

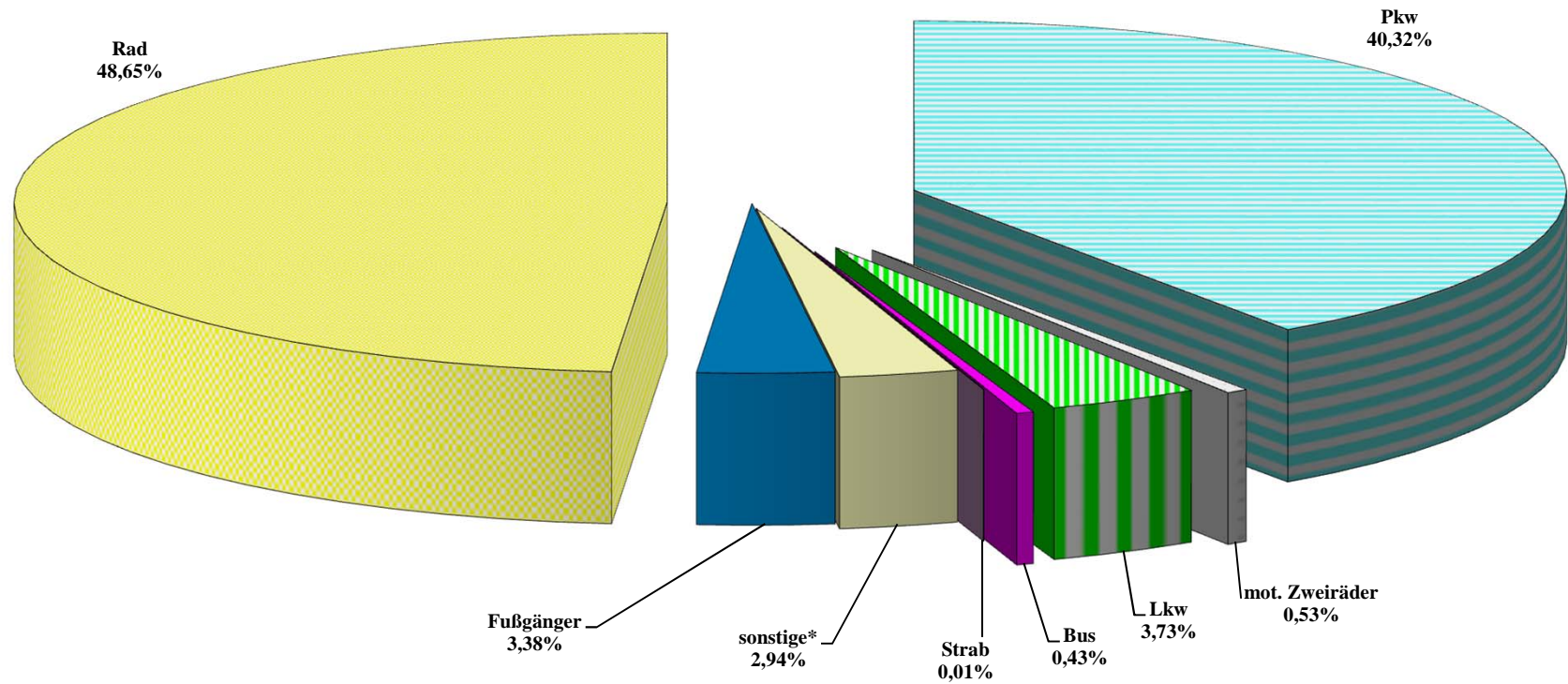


*alle nicht genannten Verkehrsbeteiligte

Bezirk (alt)	Unfallverursacher in den Bezirken (alt) 2019 nach Verkehrsteilnehmerart							
	Pkw	mot. Zweiräder	Lkw	Bus	Strab	sonstige*	Fußgänger	Rad
Reinickendorf	140	0	16	1	0	8	11	161
Prenzlauer Berg	162	1	22	0	0	16	23	220
Pankow	149	1	5	1	0	7	3	167
Weißensee	69	1	4	0	0	2	4	98
Wedding	174	2	19	1	0	7	24	186
Spandau	123	0	10	2	0	6	3	138
Charlottenburg	242	4	17	1	0	14	23	253
Wilmersdorf	150	1	11	1	0	5	10	123
Tiergarten	161	7	9	4	0	22	15	162
Schöneberg	136	5	13	2	0	11	12	176
Zehlendorf	110	1	5	0	0	5	4	99
Steglitz	111	1	6	1	0	3	7	134
Tempelhof	128	2	10	0	0	1	8	163
Kreuzberg	264	5	22	3	0	28	41	343
Neukölln	235	4	22	2	0	20	14	302
Friedrichshain	170	1	24	3	1	19	20	222
Mitte	339	6	40	6	0	39	34	442
Hohenschönhausen	52	0	5	1	0	1	2	55
Marzahn	68	0	8	2	0	5	1	91
Lichtenberg	117	1	16	2	0	6	6	179
Treptow	126	1	16	2	0	10	7	154
Köpenick	108	0	12	0	0	9	10	149
Hellersdorf	62	1	2	1	0	4	3	80
Berlin	3.396	45	314	36	1	248	285	4.097

* Sonstige : alle Verursacher bei denen Vk-Art nicht bekannt, bzw. alle nicht aufgeführten Beteiligungsarten

**Anteilmäßige Verteilung der Unfallverursacher in Berlin
2019
nach Verkehrsteilnehmerart**

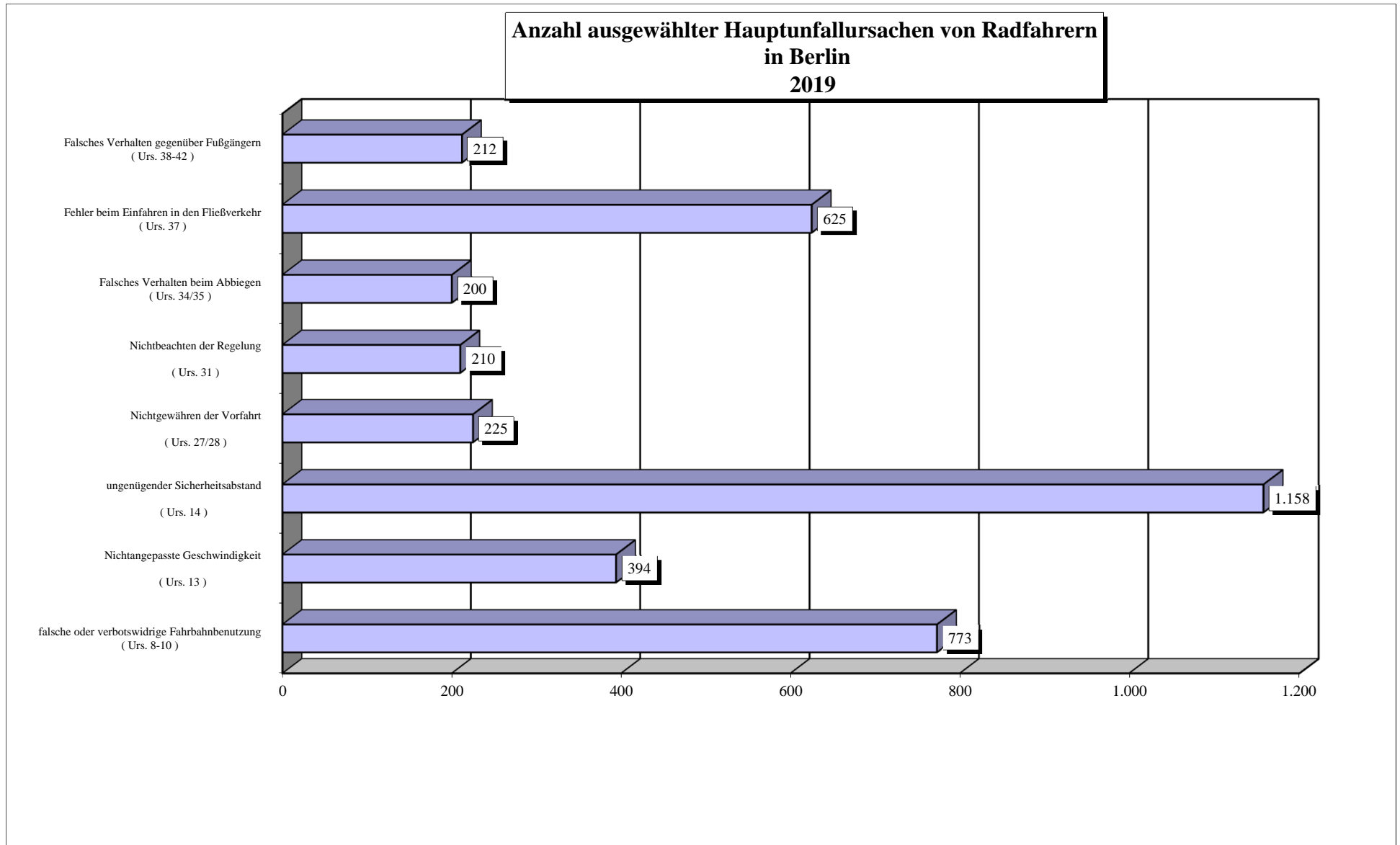


* Sonstige : alle Verursacher bei denen Vk-Art nicht bekannt, bzw.alle nicht aufgeführten Beteiligungsarten

Verkehrslagebild

Bezirk (alt)	Hauptunfallursachen der Radfahrer in Berlin 2019 nach Bezirken (alt)							
	falsche oder verbotswidrige Fahrbahnbenutzung (Urs. 8-10)	Nichtangepasste Geschwindigkeit (Urs. 13)	ungenügender Sicherheitsabstand (Urs. 14)	Nichtgewähren der Vorfahrt (Urs. 27/28)	Nichtbeachten der Regelung (Urs. 31)	Falsches Verhalten beim Abbiegen (Urs. 34/35)	Fehler beim Einfahren in den Fließverkehr (Urs. 37)	Falsches Verhalten gegenüber Fußgängern (Urs. 38-42)
Reinickendorf	58	15	34	6	8	3	25	8
Prenzlauer Berg	45	18	62	6	10	10	27	19
Pankow	30	13	45	8	3	9	46	6
Weißensee	26	10	26	8	0	5	18	2
Wedding	35	13	49	12	9	8	37	14
Spandau	38	16	28	5	5	7	29	3
Charlottenburg	40	29	78	14	20	9	34	13
Wimersdorf	16	10	49	10	6	6	10	5
Tiergarten	37	16	41	6	7	8	29	7
Schöneberg	29	8	62	11	15	11	20	12
Zehlendorf	21	17	27	4	1	7	11	5
Steglitz	29	12	38	8	4	10	24	8
Tempelhof	36	13	47	5	10	5	28	9
Kreuzberg	41	29	106	19	34	19	42	12
Neukölln	52	19	113	25	10	12	40	13
Friedrichshain	29	25	57	10	17	7	27	17
Mitte	39	55	148	24	32	29	33	28
Hohenschönhausen	18	5	7	1	2	1	11	6
Marzahn	31	3	17	1	0	8	25	5
Lichtenberg	35	20	38	14	7	9	42	7
Treptow	29	18	38	9	7	6	24	5
Köpenick	39	23	36	4	2	8	28	7
Hellersdorf	20	7	12	15	1	3	15	1
Berlin	773	394	1.158	225	210	200	625	212

* Mehrfachnennungen möglich

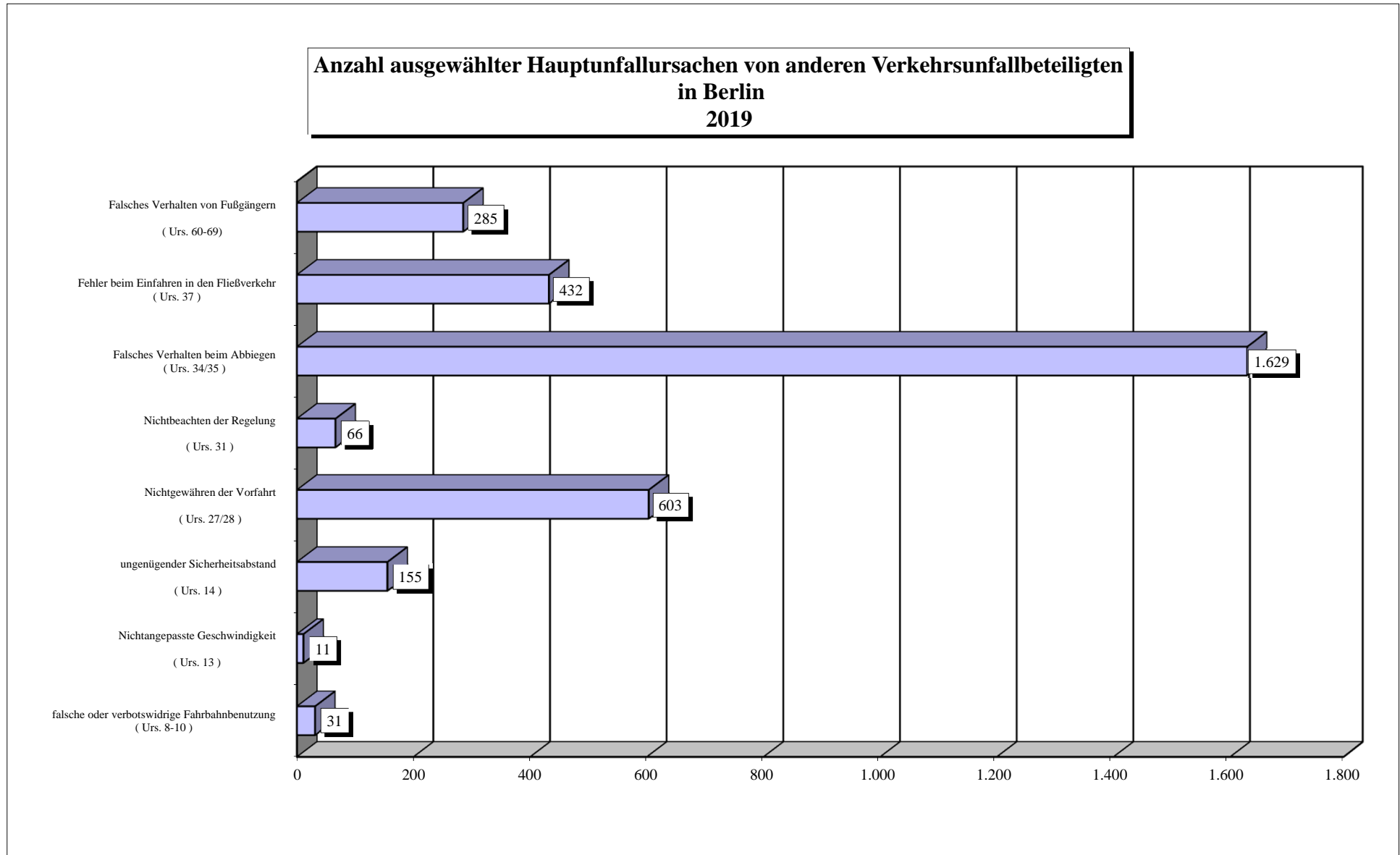


* Mehrfachnennungen möglich

Verkehrslagebild

Bezirk (alt)	Hauptunfallursachen der anderen Verkehrsunfallbeteiligten in Berlin 2019 nach Bezirken (alt)							
	falsche oder verbotswidrige Fahrbahnbenutzung (Urs. 8-10)	Nichtangepasste Geschwindigkeit (Urs. 13)	ungenügender Sicherheitsabstand (Urs. 14)	Nichtgewähren der Vorfahrt (Urs. 27/28)	Nichtbeachten der Regelung (Urs. 31)	Falsches Verhalten beim Abbiegen (Urs. 34/35)	Fehler beim Einfahren in den Fließverkehr (Urs. 37)	Falsches Verhalten von Fußgängern (Urs. 60-69)
Reinickendorf	0	0	5	17	3	80	24	11
Prenzlauer Berg	1	1	5	35	4	88	16	23
Pankow	0	1	5	48	4	45	25	3
Weißensee	0	0	2	13	0	24	12	4
Wedding	1	0	6	25	3	99	13	24
Spandau	1	1	2	22	2	64	24	3
Charlottenburg	2	0	13	31	6	105	22	23
Wilmersdorf	2	0	1	27	5	79	11	10
Tiergarten	4	1	5	14	8	93	22	15
Schöneberg	1	0	8	15	1	68	17	12
Zehlendorf	0	0	2	35	0	56	12	4
Steglitz	0	0	5	21	1	37	18	7
Tempelhof	1	1	4	13	1	65	22	8
Kreuzberg	5	0	14	26	5	122	31	41
Neukölln	1	2	9	44	4	92	31	14
Friedrichshain	2	1	16	24	5	100	10	20
Mitte	5	1	32	57	7	134	35	34
Hohenschönhausen	0	0	2	13	0	27	11	2
Marzahn	0	0	3	20	0	36	10	1
Lichtenberg	1	1	5	20	1	71	17	6
Treptow	2	0	7	28	2	76	22	7
Köpenick	2	0	3	28	2	47	19	10
Hellersdorf	0	1	1	27	2	21	8	3
Berlin	31	11	155	603	66	1.629	432	285

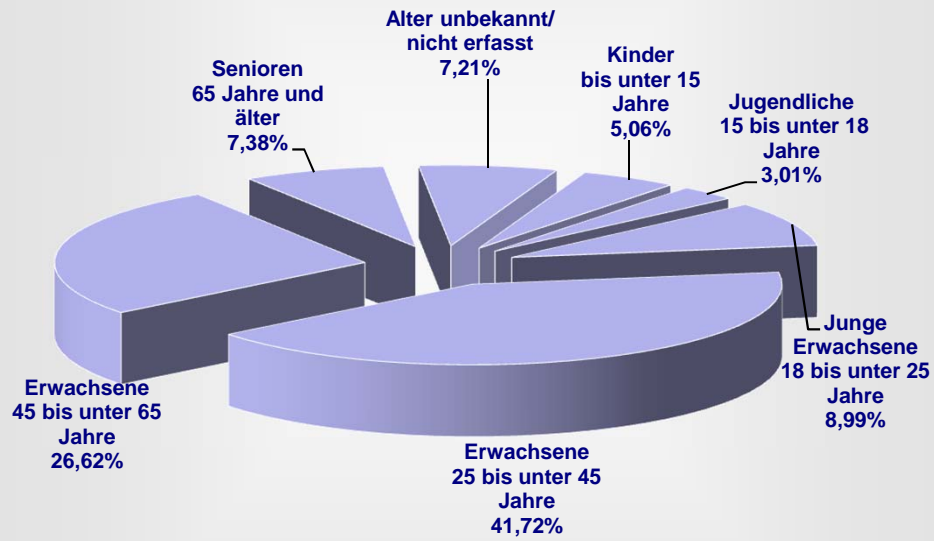
* Mehrfachnennungen möglich



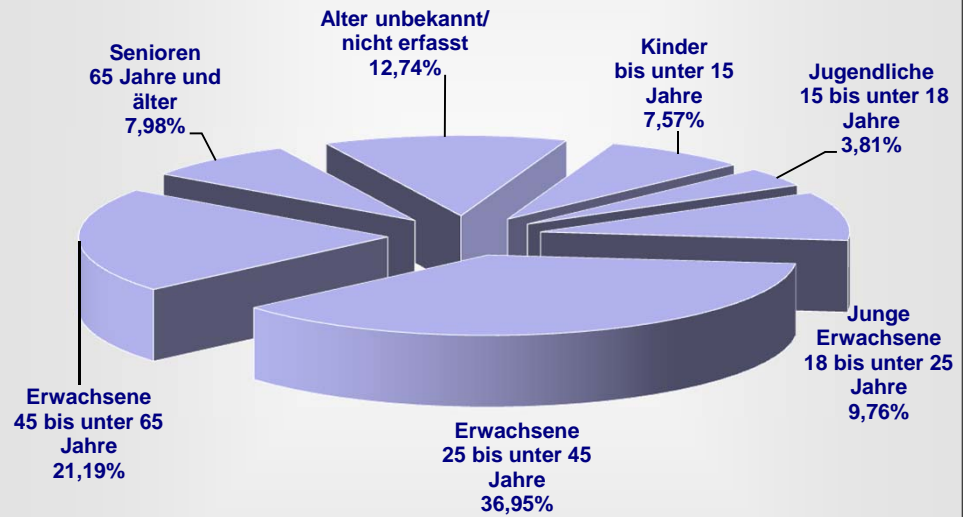
* Mehrfachnennungen möglich

Bezirk (alt)	Radfahrer 2019 nach Altersgruppen und Bezirke (alt)													
	Kinder bis unter 15 Jahre		Jugendliche 15 bis unter 18 Jahre		Junge Erwachsene 18 bis unter 25 Jahre		Erwachsene 25 bis unter 45 Jahre		Erwachsene 45 bis unter 65 Jahre		Senioren 65 Jahre und älter		Alter unbekannt/ nicht erfasst	
	insgesamt	Verursacher	insgesamt	Verursacher	insgesamt	Verursacher	insgesamt	Verursacher	insgesamt	Verursacher	insgesamt	Verursacher	insgesamt	Verursacher
Reinickendorf	37	26	21	16	27	10	82	36	93	34	45	25	16	14
Prenzlauer Berg	21	18	16	8	41	21	218	86	108	42	15	10	39	35
Pankow	31	26	12	6	28	14	103	37	98	43	21	14	29	27
Weißensee	20	19	12	9	15	11	49	26	46	17	17	10	7	6
Wedding	15	11	3	2	44	23	196	91	107	33	12	8	23	18
Spandau	20	13	13	9	22	13	71	32	83	35	35	18	19	18
Charlottenburg	16	7	17	9	56	32	195	83	167	66	59	28	31	28
Wilmersdorf	19	9	9	5	25	9	91	39	111	36	32	16	10	9
Tiergarten	3	3	8	3	59	28	163	54	104	39	14	7	31	28
Schöneberg	13	9	13	9	33	16	105	49	124	49	39	23	25	21
Zehlendorf	16	12	16	6	21	11	55	20	66	25	24	14	11	11
Steglitz	22	15	19	12	20	15	57	25	80	35	30	15	19	17
Tempelhof	22	16	9	5	21	13	110	54	79	38	35	19	20	18
Kreuzberg	15	13	11	7	69	37	391	164	150	63	21	7	62	52
Neukölln	26	21	4	3	40	24	293	144	137	49	32	19	46	42
Friedrichshain	11	7	3	1	44	23	271	117	98	35	14	8	38	31
Mitte	8	5	14	10	77	42	515	220	220	93	21	9	73	63
Hohenschönhausen	12	10	1	1	6	3	33	17	36	13	9	3	10	8
Marzahn	17	15	7	5	11	7	52	28	41	14	13	4	19	18
Lichtenberg	18	14	12	9	31	14	154	79	70	35	16	9	21	19
Treptow	25	16	6	4	25	16	129	58	72	32	23	16	16	12
Köpenick	15	12	11	8	13	7	82	37	72	30	61	33	24	22
Hellersdorf	16	13	12	9	15	11	32	18	38	12	22	12	7	5
Berlin	418	310	249	156	743	400	3.447	1.514	2.200	868	610	327	596	522
Anteil der Verursacher an der Altersgruppe		74,16%		62,65%		53,84%		43,92%		39,45%		53,61%		87,58%

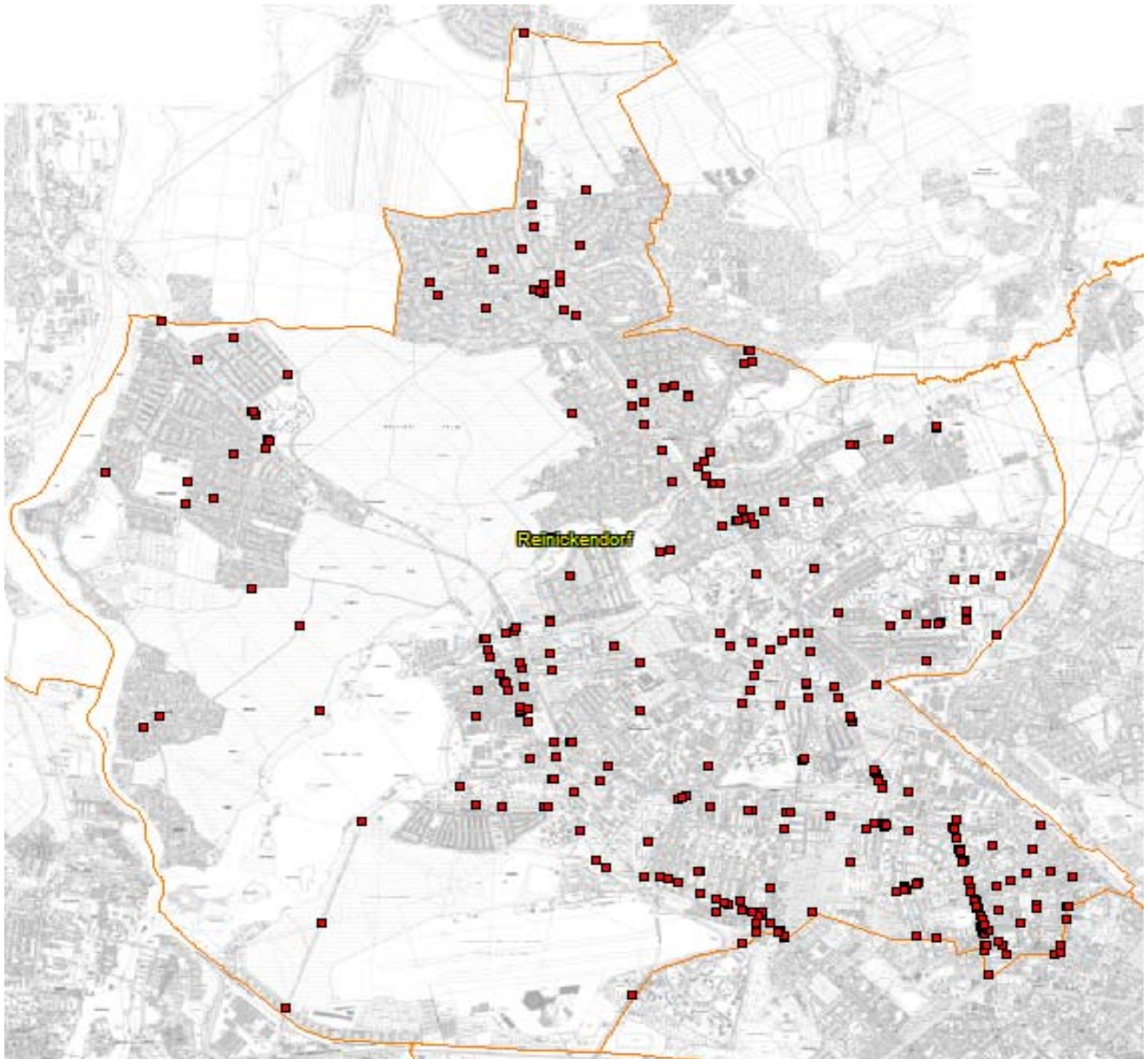
**Unfallbeteiligte Radfahrer nach Altersgruppen
in Berlin
2019**



**Radfahrer als Verursacher nach Altersgruppen
in Berlin
2019**



Verkehrsunfälle 2019 mit Beteiligung von Radfahrern Reinickendorf



**Unfallörtlichkeiten von Radfahrerunfällen
im Bezirk Reinickendorf**

Bezirk (alt)	Ort	2019	Anzahl VU
RD	ALEMANNENSTR. / MAXIMILIANKORSO		1
	ALMUTSTR. / BERLINER STR.		1
	ALT-HEILIGENSEE		1
	ALT-REINICKENDORF / ROEDERNALLEE		2
	ALT-WITTENAU / EICHBORNDAMM		2
	ALT-WITTENAU / HERMSDORFER STR. / TRIFTSTR.		1
	ALT-WITTENAU / ORANIENBURGER STR.		1
	AM BÄRENSPRUNG		1
	AM BORSIGTURM		1
	AM DACHSBAU / RUPPNER CHAUSSEE		1
	AM DACHSBAU / SCHULZENDORFER STR.		1
	AM DACHSBAU / ZEISGENDORFER WEG		1
	AM LEHNSHOF / BERLINER STR.		1
	AM NORDGRABEN / EICHBORNDAMM		3
	AM NORDGRABEN / ROEDERNALLEE / ROEDERNBRÜCKE		3
	AM NORDGRABEN / SCHORFHEIDESTR.		1
	AM NORDGRABEN / TRIFTSTR. / TRIFTBRÜCKE		2
	AM OSRÜCKEN / ÖSCHELBRONNER WEG / SCHLUCHSEESTR.		1
	AM SCHÄFERSEE		1
	AM VIERRUTENBERG / ZABEL-KRÜGER-DAMM		1
	AM WALDIDYLL		1
	AMANDASTR. / VELTHEIMSTR.		1
	AMBOBWEG / WILHELMSRUHER DAMM		1
	AMENDESTR.		2
	AMENDESTR. / BREITKOPFSTR.		1
	AMENDESTR. / HERBSTSTR.		1
	AMSELGRUND		1
	AMSELGRUND / HERMSDORFER DAMM		1
	AN DER MÜHLE / KAROLINENSTR. / WAIDMANNSLUSTER DAMM / FLIEßBRÜCKE		2
	ANTONIENSTR.		1
	ANTONIENSTR. / EICHBORNDAMM / MIRAISTR.		2
	ANTONIENSTR. / SCHARNWEBERSTR. / A 111 BAB AUTOBAHNZUBRINGER HAMBURG / 111 AS EI		2
	ANTONIENSTR. / WITTESTR.		1
	AROSER ALLEE / EMMENTALER STR. / GOTTHARDSTR.		1
	AROSER ALLEE / HOLLÄNDERSTR.		4
	AROSER ALLEE / LINDAUER ALLEE		2
	AUGUSTE-VIKTORIA-ALLEE		1
	AUGUSTE-VIKTORIA-ALLEE / EICHBORNDAMM		1
	AUGUSTE-VIKTORIA-ALLEE / MELLER BOGEN		1
	AUGUSTE-VIKTORIA-ALLEE / ZOBELTITZSTR. / QUÄKERSTR.		1
	BEI DEN WÖRDEN / TRIFTSTR.		1
	BENEDIKTINERSTR. / TANNENSTR.		1
	BENEKENDORFFSTR.		1
	BERLINER STR.		5
	BERLINER STR. / AM BORSIGTURM		2
	BERLINER STR. / BERNAUER STR. / HOLZHAUSER STR. / SEIDELSTR. / BERNHARD-LICHTENB		1
	BERLINER STR. / BIEDENKOPFER STR.		2
	BERLINER STR. / BURGFRAUENSTR. / VELTHEIMSTR.		1
	BERLINER STR. / ERNSTSTR. / AM BORSIGTURM		1
	BERLINER STR. / GRUßDORFSTR.		1
	BERLINER STR. / ODILOSTR.		1
	BERLINER STR. / ROBINIENWEG		2
	BERLINER STR. / TEGELER STR.		1
	BERNAUER STR.		2
	BERNAUER STR. / MAIENWERDERWEG		2

**Unfallörtlichkeiten von Radfahrerverkehrsunfällen
im Bezirk Reinickendorf**

Bezirk (alt)	Ort	2019	Anzahl VU
RD	BERNAUER STR. / STRAÙE L (HOKA III)		1
	BLANKESTR. / SCHARNWEBERSTR.		4
	BOLLESTR.		1
	BONIFAZIUSSTR. / SANDGRASWEG / WAIMANNSLUSTER DAMM		1
	BORSIGDAMM		1
	BORSIGDAMM / NEHEIMER STR. / UFERPROMENADE BORSIGDAMM		1
	BREITENBACHSTR.		1
	BREITENBACHSTR. / INNUNGSSTR.		1
	BRUNOWSTR. / BUDEST.		1
	BRUSEBERGSTR. / TEICHSTR.		1
	BUDEST.		1
	BURGFRAUENSTR.		1
	BURGFRAUENSTR. / SILVESTERWEG		1
	CONRADSTR. / HOLZHAUSER STR. / SOLTAUER STR.		1
	CYCLOPSTR.		1
	DAMBOCKSTR. / HEILIGENSEESTR.		1
	DANNENWALDER WEG / FINSTERWALDER STR. / WILHELMSRUHER DAMM		1
	DANNENWALDER WEG / SCHORFHEIDESTR.		1
	DIANASTR. / WAIMANNSLUSTER DAMM		1
	EDELHOFDAMM		2
	EGELLSSTR.		1
	EICHBORNDAMM		1
	EICHBORNDAMM / HERMANN-PIPER-STR.		1
	EICHBORNDAMM / ORANIENBURGER STR. / WILHELMSRUHER DAMM		2
	EICHBORNDAMM / SCHARNWEBERSTR. / A 111 BAB AUTOBAHNZUBRINGER HAMBURG / 111 AS EI		3
	EICHBORNDAMM / TALDORFER WEG		1
	EICHBORNDAMM / WALDSTR. / WITTESTR.		1
	EICHHORSTER WEG		2
	ELCHDAMM		1
	EMMENTALER STR. / GENFER STR.		1
	EMMENTALER STR. / KLEMKESTR.		1
	FALKENTALER STEIG		1
	FINSTERWALDER STR.		2
	FLOTTENSTR. / ROEDERNALLEE		1
	FLOTTENSTR. / STEGEWEG / MARKSCHEIDERSTR.		1
	FLUGHAFEN TEGEL		1
	FRIEDRIKESTR. / JÖRSSTR.		1
	FRIEDRICHSTHALER WEG / KLAUSHAGER WEG		1
	FROHNAUER STR. / HERMSDORFER DAMM		1
	FÜRSTENDAMM		3
	GENERAL-BARBY-STR. / WALDSTR.		1
	GENERAL-WOYNA-STR. / SCHARNWEBERSTR.		1
	GOLLANZSTR.		1
	GORKISTR.		1
	GORKISTR. / GRÜNLANDWEG		1
	GOTTHARDSTR.		1
	GROßKOPFSTR. / OLLENHAUERSTR.		2
	GRÜNROCKWEG / RESIDENZSTR.		1
	HABICHTSTR. / KONRADSHÖHER STR. / WALDKAUZSTR.		1
	HABICHTSTR. / TURMFALKENSTR.		1
	HAUSOTTERSTR. / REGINHARDSTR.		1
	HAUSOTTERSTR. / RESIDENZSTR. / STARGARDTSTR.		2
	HEILIGENSEESTR. / KONRADSHÖHER STR.		1
	HEILIGENSEESTR. / REIHERALLEE		1
	HENNINGSDORFER STR. / MATTENBUDER PFAD		1

**Unfallörtlichkeiten von Radfahrerverkehrsunfällen
im Bezirk Reinickendorf**

Bezirk (alt)	Ort	2019	Anzahl VU
RD	HENNIGSDORFER STR. / ZUR SONNENHÖHE		1
	HERBSTSTR.		1
	HERMSDORFER DAMM		1
	HERMSDORFER DAMM / ROEDERNSTR.		1
	HERMSDORFER DAMM / WAIDMANNSLUSTER DAMM / A 111 BAB AUTOBAHNZUBRINGER HAMBURG /		1
	HERMSDORFER STR.		1
	HERMSDORFER STR. / JEAN-JAURÈS-STR. / CYCLOPSTR.		1
	HERMSDORFER STR. / ORANIENBURGER STR.		1
	HOCHJAGDSTR. / NIMRODSTR. / AVENUE CHARLES DE GAULLE		1
	HOLLÄNDERSTR. / LETTEALLEE / RESIDENZSTR. / FAHLANDGASSE / FRANZ-NEUMANN-PLATZ		2
	HOLLÄNDERSTR. / MARKSTR.		4
	HOLZHAUSER STR.		7
	HOLZHAUSER STR. / A 111 BAB AUTOBAHNZUBRINGER HAMBURG / 111 AS HOLZHAUSER STR AU		2
	HOLZHAUSER STR. / TRIFTSTR.		1
	HOLZHAUSER STR. / WITTESTR.		1
	HOLZSTR. / LETTEALLEE / PROVINZSTR.		1
	HUBERTUSWEG / ORANIENBURGER CHAUSSEE / STAEHLEWEG		1
	HUMBOLDTSTR.		1
	HUMBOLDTSTR. / LINDAUER ALLEE		2
	JEAN-JAURÈS-STR.		1
	JÖRSSTR.		1
	KAPWEG		2
	KAPWEG / KURT-SCHUMACHER-DAMM		3
	KAROLINENSTR.		2
	KETTELERPFAD / WAIDMANNSLUSTER DAMM		1
	KIEFHEIDER WEG		1
	KIENHORSTSTR.		2
	KLAMANNSTR. / LINDAUER ALLEE		1
	KLEMKESTR.		3
	KNIGGEWEG		1
	KOPENHAGENER STR.		3
	KÜHNEMANNSTR. / SCHWABSTR. / PROVINZSTR.		1
	KURT-SCHUMACHER-DAMM		3
	KURT-SCHUMACHER-DAMM / ARISTIDE-BRIAND-BRÜCKE		1
	KURT-SCHUMACHER-DAMM / OLLENHAUERSTR. / SCHARNWEBERSTR. / KURT-SCHUMACHER-PLATZ		1
	KURT-SCHUMACHER-DAMM / STRAÙE 442 / CHARLES-CORCELLE-RING		1
	LETTEALLEE / REGINHARDSTR.		1
	LIENEMANNSTR. / WALDSTR.		1
	LINDAUER ALLEE		1
	LINDAUER ALLEE / OLLENHAUERSTR. / WALDSTR.		1
	LINDAUER ALLEE / RESIDENZSTR.		2
	MARKGRAFENSTR. / SENHEIMER STR.		1
	MARKSTR.		5
	MARKSTR. / PANKOWER ALLEE / RESIDENZSTR.		2
	MARKSTR. / WALDERSEESTR.		1
	MAUSCHBACHER STEIG / ORANIENBURGER STR.		1
	MAXIMILIANKORSO		1
	MEDEBACHER WEG		1
	MEDEBACHER WEG / VEITSTR.		1
	MORÄNENWEG / WAIDMANNSLUSTER DAMM		1
	NAMSLAUSR.		1
	NORDLICHTSTR.		1
	OLLENHAUERSTR.		5
	OLLENHAUERSTR. / PFAHLERSTR.		1
	ORANIENBURGER CHAUSSEE / SCHÖNFLIEßER STR.		1

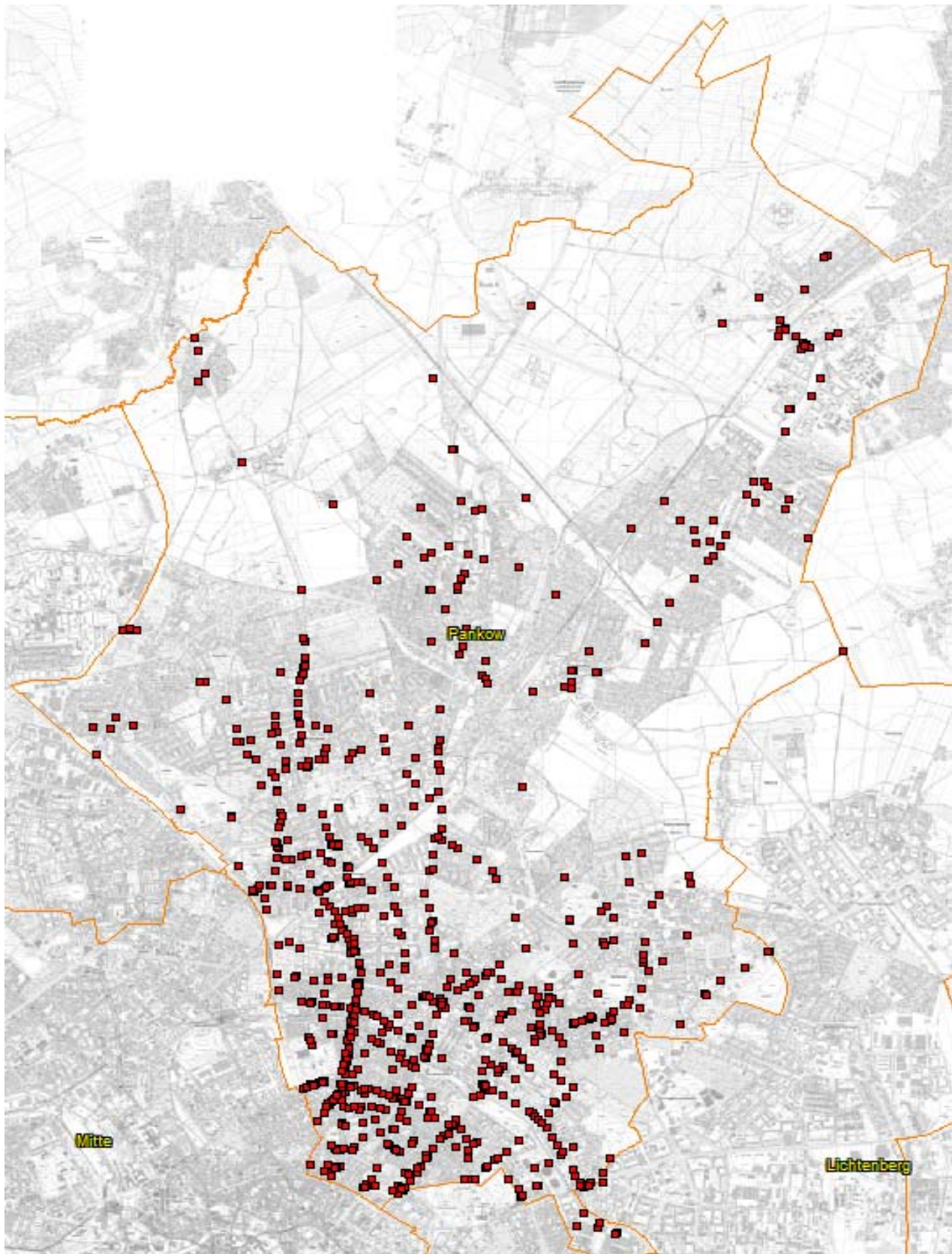
**Unfallörtlichkeiten von Radfahrerverkehrsunfällen
im Bezirk Reinickendorf**

Bezirk (alt)	Ort	2019	Anzahl VU
RD	ORANIENBURGER STR.		3
	ORANIENBURGER STR. / SCHLITZER STR.		1
	ORANIENBURGER STR. / TECHOWPROMENADE		1
	ORANIENDAMM		4
	ORANIENDAMM / WAIDMANNSLUSTER DAMM / ZABEL-KRÜGER-DAMM		3
	ÖSCHELBRONNER WEG / WITTENAUER STR.		1
	OTISSTR. / SEIDELSTR. / ALLÉE ST. EXUPÉRY		4
	OTISSTR. / WITTESTR.		1
	PROVINZSTR.		2
	RASCHDORFFSTR.		1
	REGINHARDSTR.		2
	RESIDENZSTR.		13
	RESIDENZSTR. / RITTERLANDWEG		1
	RITTERLANDWEG		2
	ROBINIENWEG / TEGELER STR.		1
	ROEDERNALLEE		4
	ROEDERNALLEE / SCHMITZWEG		1
	ROSENORTER STEIG		1
	RUPPNER CHAUSSEE		10
	RUPPNER CHAUSSEE / SCHULZENDORFER STR. / ZUR BAB A111-E26		2
	SANDGRASWEG		1
	SANKT-GALLER-STR. / TEICHSTR.		1
	SCHARNWEBERSTR.		12
	SCHILDOWER STR.		1
	SCHLUCHSEESTR.		1
	SCHOLLENHOF		1
	SCHÖNFLIEßER STR.		2
	SCHULZENDORFER STR. / BRANDTSTR. / HEINSESTR.		1
	SCHULZENDORFER STR. / ELSENBRUCHSTR.		1
	SCHWARZER WEG		1
	SENFTENBERGER RING		3
	SIGISMUNDKORSO		1
	SILVESTERWEG		1
	SOMMERSTR. / KLEMKESTR.		3
	STEINBERGSEE		1
	STOCKUMER STR.		1
	TALSANDWEG / WAIDMANNSLUSTER DAMM		1
	TILE-BRÜGGE-WEG / ZIEKOWSTR.		1
	TITISEESTR.		1
	TRETTACHZEILE		1
	VELTHEIMSTR.		1
	VON-DER-GABLENTZ-STR.		1
	WAIDMANNSLUSTER DAMM		4
	WAIDMANNSLUSTER DAMM / AM DIANAPLATZ		1
	WALDERSEESTR.		1
	WALDSTR.		3
	WELFENALLEE		1
	WENTOWSTEIG		1
	WILHELM-GERICKE-STR.		1
	WILHELMSRUHER DAMM		6
	WITTESTR.		1
	ZEHNTWERDERWEG		1
	ZELTINGER PLATZ		1
	ZELTINGER PLATZ / ZELTINGER PLATZ		1
	ZERMATTER STR.		1

**Unfallörtlichkeiten von Radfahrerverkehrsunfällen
im Bezirk Reinickendorf**

Bezirk (alt)	Ort	2019	Anzahl VU
RD	ZIEGENORTER PFAD		1
	ZOBELTITZSTR.		1
Verkehrsunfälle im Bezirk RD			356
Gesamtergebnis			356

Verkehrsunfälle 2019 mit Beteiligung von Radfahrern Pankow



**Unfallörtlichkeiten von Radfahrerverkehrsunfällen
im Bezirk Pankow**

Bezirk (alt)	Ort	2019	Anzahl VU
PB	AHLBECKER STR. / PRENZLAUER ALLEE		3
	AM FALKPLATZ		2
	AM FRIEDRICHSHAIN		3
	AM FRIEDRICHSHAIN / FRIEDENSTR.		1
	BEHMSTR.		2
	BEHMSTR. / MALMÖER STR. / SCHIVELBEINER STR.		2
	BELFORTER STR. / HEINRICH-ROLLER-STR. / PRENZLAUER ALLEE		2
	BERLINER STR.		2
	BERLINER STR. / ESCHENGRABEN		3
	BERLINER STR. / THULESTR.		3
	BERNAUER STR.		1
	BORNHOLMER STR. / BJÖRNSTR. / MALMÖER STR.		4
	BORNHOLMER STR. / DRIESENER STR. / NORDKAPSTR.		1
	BORNHOLMER STR. / GOTLANDSTR. / SEELOWER STR.		2
	BORNHOLMER STR. / SCHÖNFLIEßER STR. / STAVANGERSTR.		1
	BORNHOLMER STR. / SCHÖNHAUSER ALLEE / WISBYER STR.		8
	BUCHHOLZER STR. / MILASTR. / SCHÖNHAUSER ALLEE		2
	CANTIANSTR.		1
	CHODOWIECKISTR. / PRENZLAUER ALLEE		1
	CHORINER STR.		1
	CHORINER STR. / ODERBERGER STR. / SCHÖNHAUSER ALLEE / SREDZKISTR.		4
	CHRISTBURGER STR.		2
	CHRISTBURGER STR. / GREIFSWALDER STR. / PASTEURSTR.		1
	CHRISTBURGER STR. / PRENZLAUER ALLEE / SREDZKISTR.		1
	CHRISTINENSTR. / FEHRBELLINER STR.		2
	DÄNENSTR.		2
	DANZIGER STR.		11
	DANZIGER STR. / BÖTZOWSTR.		1
	DANZIGER STR. / COTHENIUSSTR.		2
	DANZIGER STR. / EBERSWALDER STR. / KASTANIENALLEE / PAPPELALLEE / SCHÖNHAUSER AL		12
	DANZIGER STR. / GREIFSWALDER STR.		5
	DANZIGER STR. / HANS-OTTO-STR.		1
	DANZIGER STR. / KNAACKSTR. / LYCHENER STR.		3
	DANZIGER STR. / KOLLWITZSTR. / SENEFELDERSTR.		3
	DANZIGER STR. / PRENZLAUER ALLEE		9
	DIESTERWEGSTR. / FRÖBELSTR.		1
	DIESTERWEGSTR. / PRENZLAUER ALLEE / STARGARDER STR.		1
	DUNCKERSTR.		2
	DUNCKERSTR. / KANZOWSTR.		1
	DUNCKERSTR. / KRÜGERSTR.		1
	DUNCKERSTR. / STARGARDER STR.		4
	DUNCKERSTR. / WICHERTSTR.		1
	DUNCKERSTR. / WISBYER STR.		1
	EBERSWALDER STR.		5
	EBERSWALDER STR. / EBERSWALDER STR.		1
	EBERSWALDER STR. / TOPSSTR.		2
	EINSTEINSTR.		1
	ERICH-WEINERT-STR.		1
	ERICH-WEINERT-STR. / GREIFSWALDER STR. / THOMAS-MANN-STR.		1
	ERICH-WEINERT-STR. / GUBITZSTR.		1
	ERICH-WEINERT-STR. / PRENZLAUER ALLEE		2
	ERICH-WEINERT-STR. / SCHÖNHAUSER ALLEE / PAUL-ROBESON-STR.		1
	ERICH-WEINERT-STR. / STAHLHEIMER STR.		1
	FEHRBELLINER STR.		1
	FEHRBELLINER STR. / SCHÖNHAUSER ALLEE		2

**Unfallörtlichkeiten von Radfahrerverkehrsunfällen
im Bezirk Pankow**

Bezirk (alt)	Ort	2019	Anzahl VU
PB	FEHRBELLINER STR. / TEMPLINER STR.		1
	FRÖBELSTR. / PRENZLAUER ALLEE / RAUMERSTR.		2
	GETHSEMANESTR. / STARGARDER STR.		1
	GLEIMSTR.		5
	GLEIMSTR. / SCHÖNHAUSER ALLEE / STARGARDER STR.		7
	GLEIMTUNNEL / GLEIMSTR. / SCHWEDTER STR.		1
	GNEISTSTR. / PAPPELALLEE / RAUMERSTR.		2
	GNEISTSTR. / SCHÖNHAUSER ALLEE		2
	GOETHESTR. / OSTSEESTR.		3
	GREIFENHAGENER STR.		1
	GREIFENHAGENER STR. / WICHERTSTR.		1
	GREIFENHAGENER STR. / WISBYER STR.		1
	GREIFSWALDER STR.		20
	GREIFSWALDER STR. / BERNHARD-LICHTENBERG-STR.		1
	GREIFSWALDER STR. / DIETRICH-BONHOEFFER-STR.		4
	GREIFSWALDER STR. / GRELLSTR. / STORKOWER STR.		4
	GREIFSWALDER STR. / HUFELANDSTR. / MARIENBURGER STR.		3
	GREIFSWALDER STR. / KÄTHE-NIEDERKIRCHNER-STR.		1
	GREIFSWALDER STR. / LILLI-HENOCH-STR.		4
	GREIFSWALDER STR. / MICHELANGELOSTR. / OSTSEESTR.		1
	GREIFSWALDER STR. / SCHIERITZSTR.		1
	GRELLSTR.		3
	GRELLSTR. / PRENZLAUER ALLEE / WICHERTSTR.		9
	GUBITZSTR. / OSTSEESTR.		1
	GUDVANGER STR. / TALSTR. / WISBYER STR.		10
	HANNS-EISLER-STR. / HANNS-EISLER-STR.		1
	HANS-OTTO-STR. / JOHN-SCHEHR-STR.		1
	HEINZ-BARTSCH-STR. / CONRAD-BLENKLE-STR.		1
	HERMANN-BLANKENSTEIN-STR.		2
	HOHENSCHÖNHAUSER STR. / MAIGLÖCKCHENSTR. / ODERBRUCHSTR. / HERBERT-TSCHÄPE-STR.		2
	HOSEMANNSTR. / OSTSEESTR.		2
	HOSEMANNSTR. / SCHIERITZSTR.		2
	HUFELANDSTR.		1
	HUMANNPLATZ / STAHLHEIMER STR. / WICHERTSTR.		2
	HUSEMANNSTR.		1
	IMMANUELKIRCHSTR.		1
	IMMANUELKIRCHSTR. / KNAACKSTR. / PRENZLAUER ALLEE		1
	JABLONSKISTR. / PRENZLAUER ALLEE		1
	JABLONSKISTR. / WINSSTR.		1
	JOHN-SCHEHR-STR.		2
	KANZOWSTR. / PRENZLAUER ALLEE		1
	KASTANIENALLEE		6
	KASTANIENALLEE / ODERBERGER STR.		2
	KNAACKSTR. / KOLMARER STR.		1
	KNAACKSTR. / SREDZKISTR.		1
	KNIPRODESTR.		4
	KNIPRODESTR. / ALTENESCHER WEG		1
	KNIPRODESTR. / AM FRIEDRICHSHAIN / HUFELANDSTR. / VIRCHOWSTR.		1
	KNIPRODESTR. / CONRAD-BLENKLE-STR.		1
	KNIPRODESTR. / DANZIGER STR.		3
	KNIPRODESTR. / RUDOLF-SCHWARZ-STR.		1
	KNIPRODESTR. / STEDINGERWEG / HANNS-EISLER-STR.		3
	KNIPRODESTR. / STORKOWER STR.		2
	KOLLWITZSTR.		6
	KOLLWITZSTR. / SAARBRÜCKER STR. / SCHÖNHAUSER ALLEE		6

**Unfallörtlichkeiten von Radfahrerverkehrsunfällen
im Bezirk Pankow**

Bezirk (alt)	2019 Ort	Anzahl VU
PB	KOLLWITZSTR. / SREDZKISTR.	2
	KOLLWITZSTR. / WÖRTHER STR.	2
	KUGLERSTR. / PRENZLAUER ALLEE	1
	KUGLERSTR. / SCHÖNHAUSER ALLEE	1
	KURZE STR. / SCHERENBERGSTR. / WISBYER STR.	1
	LANDSBERGER ALLEE	9
	LETTESTR.	1
	LINDENHOEKWEG / SÜLTSTR.	1
	MALMÖER STR. / PAUL-ROBESON-STR. / UECKERMÜNDER STR.	1
	MANDELSTR. / OSTSEESTR.	2
	MARIENBURGER STR.	2
	METZER STR. / PRENZLAUER ALLEE	1
	METZER STR. / SCHÖNHAUSER ALLEE / SCHWEDTER STR.	3
	METZER STR. / STRABBURGER STR.	1
	MICHELANGELOSTR. / HANNS-EISLER-STR.	3
	ODERBERGER STR.	1
	ODERBERGER STR. / SCHWEDTER STR.	1
	ODERBRUCHSTR. / KARL-LADE-STR. / LANDSBERGER ALLEE	1
	OSTSEESTR.	1
	OSTSEESTR. / PRENZLAUER ALLEE / PRENZLAUER PROMENADE / WISBYER STR.	6
	OSTSEESTR. / SÜLTSTR.	2
	OTTO-BRAUN-STR.	2
	OTTO-BRAUN-STR. / AM FRIEDRICHSHAIN / GREIFSWALDER STR. / PRENZLAUER BERG / PLAT	3
	OTTO-OSTROWSKI-STR. / ZUR MARKTFLAGGE / THAERSTR.	1
	PAPPELALLEE	2
	PAUL-HEYSE-STR. / CONRAD-BLENKLE-STR.	1
	PRENZLAUER ALLEE	11
	PRENZLAUER ALLEE / PRENZLAUER BERG / SAARBRÜCKER STR.	4
	PRENZLAUER ALLEE / RAABESTR.	1
	PRENZLAUER BERG	1
	RAUMERSTR.	2
	RAUMERSTR. / SENEFELDERSTR.	1
	RICHARD-ERMISCH-STR.	3
	SAARBRÜCKER STR.	1
	SCHIVELBEINER STR.	1
	SCHÖNHAUSER ALLEE	35
	SCHÖNHAUSER ALLEE / WICHERTSTR. / SCHIVELBEINER STR. (ENDE)	8
	SCHÖNHAUSER ALLEE / WÖRTHER STR.	1
	SCHWEDTER STR.	2
	SEELOWER STR. / PAUL-ROBESON-STR.	1
	SEELOWER STR. / SCHIVELBEINER STR.	2
	SENEFELDERSTR.	1
	SONNENBURGER STR.	1
	SREDZKISTR.	2
	STARGARDER STR.	2
	STAVANGERSTR.	1
	STEDINGERWEG	1
	STORKOWER STR.	12
	STORKOWER STR. / LANDSBERGER ALLEE	6
	SYRINGENWEG / SYRINGENWEG	1
	THOMAS-MANN-STR.	1
	TRELLEBORGER STR. / WISBYER STR.	4
	U-BHF. SCHÖNHAUSER ALLEE / KOPENHAGENER STR. / SCHÖNHAUSER ALLEE	1
	UECKERMÜNDER STR.	1
	VIEHTRIFT / ZUR WAAGE / AM VIEHHOF	1

Bezirk (alt)	Ort	2019	Anzahl VU
PB	WICHERTSTR.		2
	WINSSTR.		1
	WISBYER STR.		4
	ZIONSKIRCHSTR.		1
Verkehrsunfälle im Bezirk PB			453
PK	ALT-BUCH		2
	ALT-BUCH / PÖLNITZWEG		1
	AM BÜRGERPARK / SCHÜTZENSTR.		1
	AM BÜRGERPARK / WILHELM-KUHR-STR.		3
	AM FEUCHTEN WINKEL		1
	AM FEUCHTEN WINKEL / PASEWALKER STR.		1
	AM ISELGRUND / AM MEISENWINKEL / FRIEDRICH-ENGELS-STR. / STRAÙE 87		1
	AM POSSEBERG / SCHÖNERLINDER STR.		2
	AM SCHLOßPARK		2
	AM SCHLOßPARK / OSSIETZKYSTR. / PARKSTR.		2
	ANGERWEG		1
	ANLAGE EINIGKEIT / BLANKENFELDER CHAUSSEE / ROSENTHALER WEG		2
	ARNOLD-ZWEIG-STR. / MAX-LINGNER-STR.		1
	ARNOUXSTR.		1
	ARNOUXSTR. / ROSENTHALER WEG		2
	AUBERTSTR. / PETITWEG / BLANKENFELDER STR.		1
	BAHNHOFSTR. / BLANKENBURGER WEG / PANKSTR.		2
	BAUMBACHSTR. / SCHONENSCHEN STR.		1
	BERLINER STR.		8
	BERLINER STR. / BINZSTR.		1
	BERLINER STR. / BORKUMSTR.		1
	BERLINER STR. / BREITE STR.		2
	BERLINER STR. / BRENNERSTR. / MÜHLENSTR. / VINETASTR.		3
	BERLINER STR. / BUCHHOLZER STR.		1
	BERLINER STR. / ELSA-BRÄNDSTRÖM-STR.		1
	BERLINER STR. / FLORASTR.		2
	BERLINER STR. / GRANITZSTR. / KISSINGENSTR.		4
	BERLINER STR. / HADLICHSTR.		2
	BERLINER STR. / MASURENSTR.		1
	BERLINER STR. / MAXIMILIANSTR.		1
	BERLINER STR. / SAMLÄNDISCHE STR.		1
	BERLINER STR. / SCHULSTR.		1
	BEUTHSTR. / DIETZGENSTR. / PLATANENSTR.		2
	BEUTHSTR. / WALDOWSTR.		1
	BINZSTR. / NEUMANNSTR.		1
	BINZSTR. / PRENZLAUER PROMENADE		1
	BLANKENBURGER STR.		2
	BLANKENBURGER STR. / BUCHHOLZER STR.		1
	BLANKENBURGER STR. / DIETZGENSTR. / OSSIETZKYPLATZ		2
	BLANKENBURGER STR. / HANS-JÜRGEN-STR.		1
	BLANKENBURGER STR. / KLOTHILDESTR.		1
	BLANKENBURGER STR. / LINDENBERGER STR.		1
	BLANKENBURGER STR. / PASEWALKER STR.		1
	BLANKENBURGER STR. / STRAÙE 199		1
	BLANKENBURGER STR. / ZIMBELSTR.		1
	BLANKENFELDER CHAUSSEE / HAUPTSTR.		2
	BLANKENFELDER STR.		1
	BLANKENFELDER STR. / ROSENTHALER WEG		1
	BORKUMSTR. / NEUMANNSTR.		1
	BREHMESTR.		1

**Unfallörtlichkeiten von Radfahrerverkehrsunfällen
im Bezirk Pankow**

Bezirk (alt)	Ort	2019	Anzahl VU
PK	BREITE STR.		3
	BUCHER STR. / HAUPTSTR. / SCHÖNERLINDER STR. / TRIFTSTR.		2
	BUCHER STR. / PANKGRAFENSTR.		1
	BUCHHOLZER STR.		1
	BUCHHOLZER STR. / GRUMBKOWSTR.		1
	BUCHHOLZER STR. / HERTHAPLATZ / WACKENBERGSTR.		1
	BUCHHORSTER STR. / HAUPTSTR. / KASTANIENALLEE		3
	BUCHHORSTER STR. / HIELSCHERSTR.		1
	CUNISTR.		1
	DAMEROWSTR.		1
	DIETZGENSTR.		3
	DIETZGENSTR. / KUCKHOFFSTR.		1
	DIETZGENSTR. / MITTELSTR.		1
	DOLOMITENSTR.		1
	DUSEKESTR. / FLORASTR.		1
	ELSA-BRÄNDSTRÖM-STR.		3
	ELSA-BRÄNDSTRÖM-STR. / ESCHENGRABEN		1
	ELSA-BRÄNDSTRÖM-STR. / NEUMANNSTR. (ENDE)		1
	ELSA-BRÄNDSTRÖM-STR. / PRENZLAUER PROMENADE		6
	ERNST-LUDWIG-HEIM-STR.		1
	ESPLANADE		1
	ESPLANADE / STAVANGERSTR.		1
	FERDINAND-BUISSON-STR.		1
	FLORASTR.		5
	FLORASTR. / GAILLARDSTR.		1
	FLORASTR. / GRUNOWSTR.		1
	FLORASTR. / MÜHLENSTR.		3
	FRIEDRICH-ENGELS-STR.		2
	FRIEDRICH-ENGELS-STR. / NORDENDSTR.		1
	FRIEDRICH-ENGELS-STR. / PASTOR-NIEMÖLLER-PLATZ		1
	FRIEDRICH-ENGELS-STR. / UHLANDSTR.		2
	FRIEDRICH-RICHTER-STR.		1
	FRIESENSTR.		1
	FRIESENSTR. / GERMANENSTR. / WALHALLASTR.		1
	GALENUSSTR. / PASEWALKER STR.		1
	GERMANENSTR. / HEEGERMÜHLER WEG		1
	GRABBEALLEE		7
	GRABBEALLEE / HEINRICH-MANN-STR. / SCHÖNHOLZER STR. / SCHÖNHOLZER BRÜCKE (PANKE)		3
	GRABBEALLEE / HOMEYERSTR.		2
	GRABBEALLEE / TSCHAIKOWSKISTR.		1
	GRANITZSTR.		1
	GÜLLWEG		3
	GÜLLWEG / WALDSTR. / HERMANN-HESSE-STR.		1
	HADLICHSTR.		2
	HAUPTSTR.		4
	HAUPTSTR. / LESSINGSTR. (ENDE)		1
	HEINRICH-BÖLL-STR. / DIETZGENSTR. / UHLANDSTR.		1
	HEINRICH-MANN-PLATZ / HEINRICH-MANN-STR.		1
	HEINRICH-MANN-STR. / HERMANN-HESSE-STR.		3
	HERMANN-HESSE-STR.		1
	HERMANN-HESSE-STR. / PASTOR-NIEMÖLLER-PLATZ		1
	HERTHAPLATZ / SIEGFRIEDSTR. / WACKENBERGSTR.		1
	HEYNSTR.		1
	HIELSCHERSTR.		1
	HOMEYERSTR. / HERMANN-HESSE-STR.		1

**Unfallörtlichkeiten von Radfahrerunfällen
im Bezirk Pankow**

Bezirk (alt)	2019 Ort	Anzahl VU
PK	KAMISARDENPLATZ / ZEUSCHELSTR. / TRIFTSTR.	1
	KAROWER CHAUSSEE / ROBERT-RÖSSLE-STR. / WOLFGANG-HEINZ-STR.	1
	KAROWER CHAUSSEE / THEODOR-BRUGSCH-STR.	2
	KAROWER STR.	2
	KAVALIERSTR.	2
	KIRCHSTR.	1
	KISSINGENSTR. / PRENZLAUER PROMENADE	2
	KREUZSTR. / PARKSTR. / SCHÖNHOLZER STR.	1
	KURZE STR. / THULESTR.	1
	LAUDAER STR. / PRENZLAUER PROMENADE	1
	LEHMWEG / DIETZGENSTR.	1
	LESSINGSTR. / UHLANDSTR.	1
	LINDENBERGER STR.	1
	LINDENBERGER WEG	1
	LINDENBERGER WEG / GEORG-BENJAMIN-STR.	1
	LINDENBERGER WEG / SIEDLUNGSSTR.	1
	LUDWIG-QUIDDE-STR. / AUGUST-SIEBKE-STR.	1
	MAJAKOWSKIRING	1
	MAJAKOWSKIRING / OSSIETZKYSTR.	1
	MASURENSTR. / MÜHLENSTR.	2
	MAXIMILIANSTR.	1
	MÜHLENSTR.	6
	MÜHLENSTR. / BREITE STR.	6
	MÜHLENSTR. / ZILLERTALSTR.	1
	NANTESSTR. / PETITWEG / ROSENTHALER WEG	4
	NEUE SCHÖNHOLZER STR.	1
	NEUMANNSTR.	2
	NEUMANNSTR. / ARNOLD-ZWEIG-STR.	4
	OSSIETZKYSTR.	3
	OSSIETZKYSTR. / BREITE STR.	4
	PANKGRAFENSTR.	2
	PARKSTR.	1
	PASEWALKER STR.	3
	PASEWALKER STR. / SCHLOßALLEE	3
	PFARRER-HURTIIENNE-PLATZ / HAUPTSTR. / MÜHLENSTR.	1
	PLATANENSTR.	1
	PÖLNITZWEG / VIERECKWEG	1
	PRENZLAUER PROMENADE	3
	PRENZLAUER PROMENADE / TINIUSSTR.	1
	PROVINZSTR. / STRAßE VOR SCHÖNHOLZ	1
	QUICKBORNER STR.	1
	QUICKBORNER STR. / WILHELMSRUHER DAMM	1
	RÖBELLWEG / WILTBERGSTR.	1
	ROLANDSTR.	1
	ROLANDSTR. / SIEGFRIEDSTR.	1
	SCHILDOWER STR.	1
	SCHLOßALLEE	1
	SCHONENSCHEN STR.	1
	SCHONENSCHEN STR. / TRELLEBORGER STR.	1
	SCHÖNHAUSER STR.	2
	SCHÖNHOLZER STR.	1
	SCHÜTZENSTR. / STRAßE VOR SCHÖNHOLZ / HERMANN-HESSE-STR.	1
	SIEGFRIEDSTR.	1
	STRASSE 160	1
	STRASSE VOR SCHÖNHOLZ	2

**Unfallörtlichkeiten von Radfahrerverkehrsunfällen
im Bezirk Pankow**

Bezirk (alt)	Ort	2019	Anzahl VU
PK	THULESTR.		1
	TIRIOTSTR. / ROSENTHALER WEG		2
	TRELLEBORGER STR.		1
	TRESKOWSTR. / WALDSTR.		1
	TRIENTER STR.		1
	VEREINSSTEG		1
	WIESENKRÄUTERWEG / BUNTSTEINWEG / DIETZGENSTR.		1
	WILHELMSRUHER DAMM / FRIEDRICH-ENGELS-STR. / HAUPTSTR.		1
	WILHELMSRUHER DAMM / UHLANDSTR.		1
	WILTBERGSTR.		1
	WOLFGANG-HEINZ-STR. / ERNST-BUSCH-STR. / BRUNO-APITZ-STR.		1
	WOLLANKSTR.		1
	WOLLANKSTR. / FLORASTR.		1
	WOLLANKSTR. / GÖRSCHSTR.		2
	WOLLANKSTR. / NEUE SCHÖNHOLZER STR. / SCHÖNHOLZER STR. / BREITE STR.		2
ZEPERNICKER STR.		1	
Verkehrsunfälle im Bezirk PK			282
WS	ACHILLESSTR.		2
	ACHILLESSTR. / BUCHER CHAUSSEE		3
	ALT-BLANKENBURG / PRIESTERSTEGE		1
	ALT-KAROW		1
	ALT-KAROW / FRUNDSBERGSTR.		1
	AM STEINBERG / HEINERSDORFER STR.		1
	AM STEINBERG / PRENZLAUER PROMENADE / THULESTR.		2
	AMALIENSTR. / ROELCKESTR.		1
	AMALIENSTR. / SCHÖNSTR.		1
	ANTONPLATZ / LANGHANSSTR. / BERLINER ALLEE		1
	BAHNHOFSTR.		2
	BAHNHOFSTR. / HEINERSDORFER STR. / KRUGSTEGE		1
	BAHNHOFSTR. / HUBERTUSDAMM		1
	BAHNHOFSTR. / LANKER STR.		1
	BAHNHOFSTR. / RUDELSBURGSTR.		1
	BEHAIMSTR. / STREUSTR.		1
	BERLINER ALLEE		2
	BERLINER ALLEE / BERLINER ALLEE		1
	BERNKASTELER STR. / GROÙE SEESTR. / RENNBAHNSTR. / BERLINER ALLEE		1
	BEUTHENER STR. / STEINAUER STR.		1
	BIZETSTR.		1
	BIZETSTR. / INDIRA-GANDHI-STR.		1
	BLANKENBURGER STR.		2
	BLANKENBURGER STR. / ROMAIN-ROLLAND-STR.		1
	BÖRNSTR. / CHARLOTTENBURGER STR. / MAX-STEINKE-STR. / PISTORIUSPLATZ		3
	BRAUHAUSSTR. / PRENZLAUER PROMENADE		1
	BUCHER CHAUSSEE		1
	BUCHER CHAUSSEE / EREKWEG		2
	BUCHER CHAUSSEE / HADUWEG		1
	BUNDESSTR. 2 / AM LUCHGRABEN		1
	BUSCHALLEE / GARTENSTR.		1
	BUSCHALLEE / HANSASTR.		2
	BUSONISTR.		1
	BUSONISTR. / SCHÖNERLINDER WEG		1
	CALIGARIPLATZ / GUSTAV-ADOLF-STR. / HEINERSDORFER STR. / PRENZLAUER PROMENADE		1
	CHARLOTTENBURGER STR.		2
	CHARLOTTENBURGER STR. / FRIESICKESTR.		1
	CHARLOTTENBURGER STR. / GUSTAV-ADOLF-STR.		3

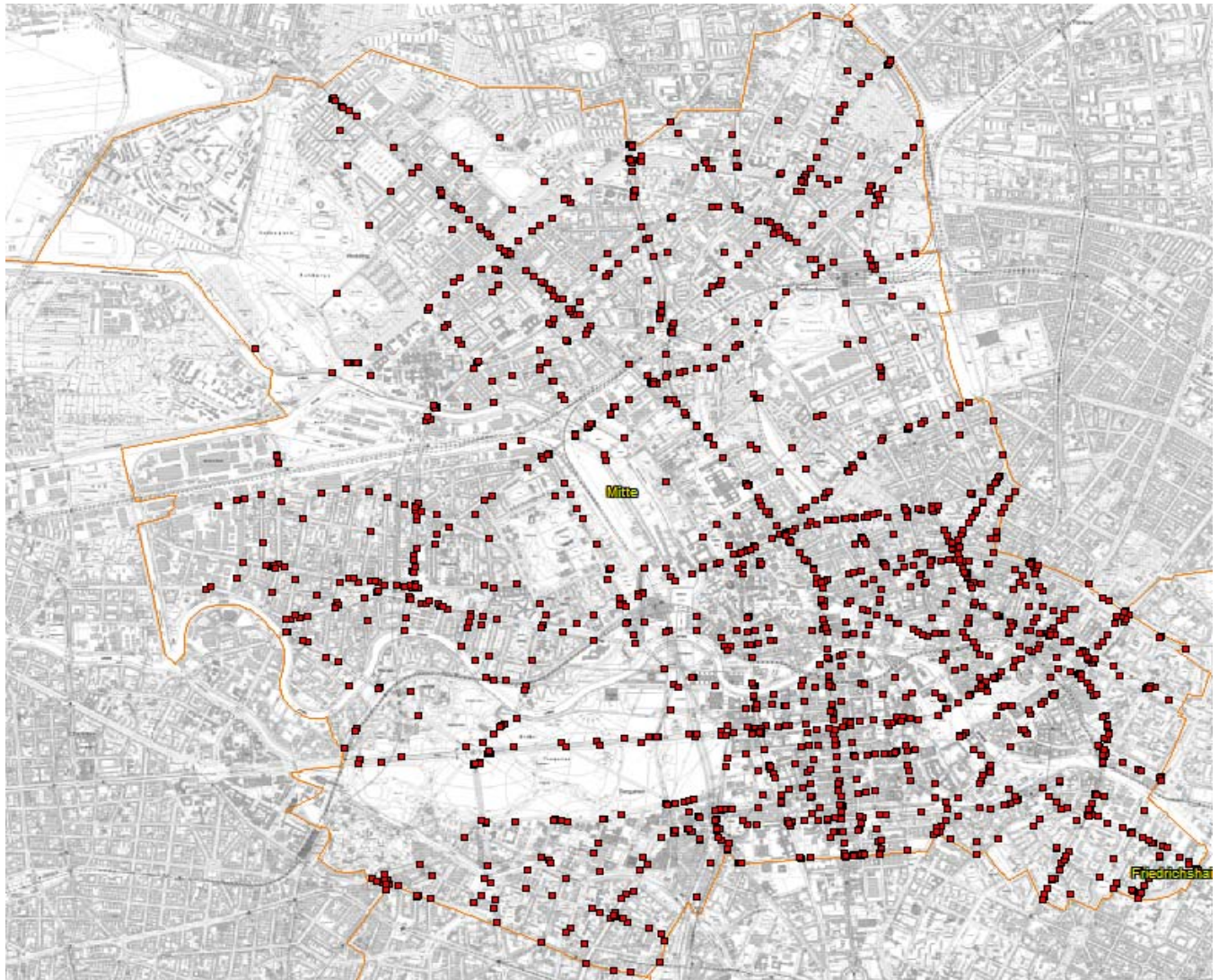
**Unfallörtlichkeiten von Radfahrerverkehrsunfällen
im Bezirk Pankow**

Bezirk (alt)	Ort	2019	Anzahl VU
WS	CHOPINSTR.		1
	CHOPINSTR. / SMETANASTR.		1
	FALKENBERGER STR.		2
	FALKENBERGER STR. / PIESPORTER STR.		1
	FRANKENSTEINSTR. / FRANKENSTR.		1
	GARTENSTR.		1
	GOETHESTR. / LANGHANSSTR.		1
	GOUNODSTR.		2
	GOYASTR. / LANGHANSSTR.		1
	GREIFSWALDER STR. / GÜRTELSTR. / LEHDERSTR. / BERLINER ALLEE		2
	GROÙE SEESTR. / HUNSRÜCKSTR.		1
	GROÙE SEESTR. / PARKSTR.		1
	GÜRTELSTR.		1
	GÜRTELSTR. / MEYERBEERSTR.		1
	GUSTAV-ADOLF-STR.		6
	GUSTAV-ADOLF-STR. / HAMBURGER PLATZ		1
	GUSTAV-ADOLF-STR. / RENNBAHNSTR.		1
	HAAKONWEG / HELGIWEG		1
	HAMBURGER PLATZ / HAMBURGER PLATZ		3
	HANSASTR.		3
	HEINERSDORFER STR.		3
	HEINERSDORFER STR. / JACOBSONSTR. / LANGHANSSTR.		1
	HÖDURSTR. / ROMAIN-ROLLAND-STR.		1
	HUBERTUSDAMM / MÖSERSTR.		1
	INDIRA-GANDHI-STR.		1
	INDIRA-GANDHI-STR. / BERLINER ALLEE		2
	INDIRA-GANDHI-STR. / MEYERBEERSTR.		1
	INDRASTR.		1
	JACOBSONSTR.		1
	KAROWER DAMM / STRAÙE 26 / TRESEBURGER STR.		1
	LANGHANSSTR.		2
	LANGHANSSTR. / ROELCKESTR.		1
	LEHDERSTR.		2
	LEHDERSTR. / ROELCKESTR.		4
	LIEBERMANNSTR.		1
	LIEBERMANNSTR. / BERLINER ALLEE		2
	LIEBERMANNSTR. / PIESPORTER STR.		1
	LINDENALLEE / BERLINER ALLEE		1
	MAHLERSTR. / TASSOSTR. / BERLINER ALLEE		1
	MALCHOWER CHAUSSEE / PIESPORTER STR.		2
	MALCHOWER STR. / SARNER WEG		1
	MAX-STEINKE-STR.		1
	MEYERBEERSTR.		1
	PARKSTR. / PISTORIUSSTR.		1
	PASEDAGPLATZ / RENNBAHNSTR. / SCHÖNSTR.		1
	PFANNSCHMIDTSTR. / RÖLÄNDER STR.		1
	PIESPORTER STR.		1
	PIESPORTER STR. / DARßER STR.		2
	PISTORIUSSTR.		1
	PISTORIUSSTR. / ROELCKESTR.		1
	RENNBAHNSTR.		3
	RENNBAHNSTR. / ROELCKESTR.		1
	ROELCKESTR.		2
	ROELCKESTR. / SCHWARZELFENWEG / DARßER STR.		2
	ROELCKESTR. / STREUSTR.		4

**Unfallörtlichkeiten von Radfahrerverkehrsunfällen
im Bezirk Pankow**

Bezirk (alt)	2019 Ort	Anzahl VU
WS	ROMAIN-ROLLAND-STR.	2
	ROMAIN-ROLLAND-STR. / STRAÙE 16	1
	ROMAIN-ROLLAND-STR. / WISCHBERGEWEG	1
	ROSSINISTR. / BERLINER ALLEE	1
	ROTHENBACHSTR.	5
	SMETANASTR.	1
	SMETANASTR. / BERLINER ALLEE	1
	STRAÙE 18	1
	STRAÙE 44 / STRAÙE 52	1
	TEICHBERGSTR. / BUCHER CHAUSSEE	2
	TINO-SCHWIERZINA-STR.	2
	TRESKOWSTR.	2
	WIGANDSTALER STR.	1
	ZUM KAPPGRABEN / HOFZEICHENDAMM / ALT-KAROW / BUCHER CHAUSSEE / SCHÖNERLINDER WE	1
	ZUR RINGALLEE / AN DER INDUSTRIEBAHN / ROELCKESTR.	2
	ZUR RINGALLEE / NÜBLERSTR. / ROELCKESTR.	1
	ZUR RINGALLEE / ZUR RINGALLEE	1
Verkehrsunfälle im Bezirk WS		163
Gesamtergebnis		898

Verkehrsunfälle 2019 mit Beteiligung von Radfahrern im Bezirk Mitte



**Unfallörtlichkeiten von Radfahrerverkehrsunfällen
im Bezirken Mitte**

Bezirk (alt)	Ort	2019	Anzahl VU
WD	ACKERSTR. / BERNAUER STR.		3
	ADOLFSTR. / MAXSTR. / SCHERERSTR.		1
	AFRIKANISCHE STR.		1
	AFRIKANISCHE STR. / AMRUMER STR. / SEESTR.		2
	AFRIKANISCHE STR. / KAMERUNER STR. / TANGASTR.		1
	AFRIKANISCHE STR. / MÜLLERSTR.		3
	AFRIKANISCHE STR. / OTAWISTR. / WINDHUKER STR.		1
	AFRIKANISCHE STR. / SWAKOPMUNDER STR.		1
	AM FESTPLATZ		1
	AMRUMER STR.		1
	AMRUMER STR. / BRÜSSELER STR.		1
	AMRUMER STR. / FÖHRER STR. / LUXEMBURGER STR. / TORFSTR.		3
	AMRUMER STR. / OSTENDER STR.		1
	AMSTERDAMER STR. / BRÜSSELER STR. / MÜLLERSTR.		1
	AN DER KIELER BRÜCKE		1
	AN DER KIELER BRÜCKE / KIELER STR.		1
	ANTONSTR. / MÜLLERSTR.		1
	ANTWERPENER STR. / OSTENDER STR.		1
	ANTWERPENER STR. / SEESTR. / TOGOSTR.		1
	AROSER ALLEE		1
	BADSTR.		11
	BADSTR. / BASTIANSTR.		1
	BADSTR. / BÖTTGERSTR. / BEHMSTR.		6
	BADSTR. / BUTTMANNSTR.		2
	BADSTR. / EXERZIERSTR. / KOLONIESTR. / SCHWEDENSTR. / UFERSTR.		3
	BADSTR. / GRÜNTALER STR.		2
	BADSTR. / HOCHSTR.		1
	BADSTR. / PANKSTR. / PRINZENALLEE		5
	BADSTR. / STETTINER STR.		4
	BARFUSSTR. / MÜLLERSTR. / TRANSVAALSTR.		2
	BEHMSTR.		2
	BELLERMANNSTR.		2
	BELLERMANNSTR. / JÜLICHER STR. / BEHMSTR.		3
	BELLERMANNSTR. / PRINZENALLEE		5
	BERNAUER STR.		6
	BERNAUER STR. / RUPPNER STR.		2
	BERNAUER STR. / STRELITZER STR.		1
	BERNAUER STR. / SWINEMÜNDER STR.		1
	BERNAUER STR. / WOLLINER STR.		1
	BÖTTGERSTR. / HOCHSTR.		1
	BÖTTGERSTR. / PANKSTR. / THURNEYSSERSTR.		4
	BOYENSTR. / CHAUSSEESTR.		1
	BRISTOLSTR. / DUBLINER STR.		1
	BRUNNENSTR.		8
	BRUNNENSTR. / BERNAUER STR.		4
	BRÜSSELER STR.		1
	BUCHSTR. / FÖHRER STR.		2
	BUTTMANNSTR.		1
	CHARLES-CORCELLE-RING		1
	CHAUSSEESTR.		4
	CHAUSSEESTR. / LIESENSTR.		1
	DOHNAGESTELL		3
	DRONTHEIMER STR. / KOLONIESTR. / OSLOER STR.		2
	DUBLINER STR. / EDINBURGER STR.		1
	EDINBURGER STR.		1
	EDINBURGER STR. / UNGARNSTR.		1
	EXERZIERSTR.		1

**Unfallörtlichkeiten von Radfahrerunfällen
im Bezirken Mitte**

Bezirk (alt)	Ort	2019	Anzahl VU
WD	FEHMARNER STR. / FÖHRER STR.		1
	FENNSTR.		12
	FENNSTR. / MÜLLERSTR.		8
	FENNSTR. / TEGELER STR.		13
	FÖHRER STR.		1
	FÖHRER STR. / NORDUFER / FÖHRER BRÜCKE		3
	FREIENWALDER STR. / OSLOER STR. / STETTINER STR.		2
	GARTENSTR.		1
	GENTER STR. / LUXEMBURGER STR.		1
	GERICHTSTR.		4
	GERICHTSTR. / HOCHSTR. / NEUE HOCHSTR.		2
	GERICHTSTR. / MÜLLERSTR. / TRIFTSTR. / MAX-JOSEF-METZGER-PLATZ		1
	GERICHTSTR. / REINICKENDORFER STR.		2
	GLEIMSTR.		1
	GOTTSCHALKSTR. / WOLLANKSTR.		1
	GOTTSCHEDSTR. / MARTIN-OPITZ-STR.		1
	GOTTSCHEDSTR. / REINICKENDORFER STR.		1
	GRONINGER STR. / SEESTR.		5
	GRÜNTALER STR. / OSLOER STR. / BORNHOLMER STR.		4
	GUINEASTR. / LÜTTICHER STR. / SEESTR.		1
	GUSTAV-MEYER-ALLEE		2
	HEIDEBRINKER STR. / BEHMSTR.		1
	HEINZ-GALINSKI-STR.		1
	HOCHSTR.		1
	HOCHSTR. / HOCHSTRABENBRÜCKE / HUMBOLDTSTEG		1
	HOCHSTR. / WIESENSTR. / WIESENBRÜCKE		1
	HUSSITENSTR. / BERNAUER STR.		3
	INDISCHE STR. / OUDENARDER STR. / SEESTR. / WILHELM-HASENCLEVER-PLATZ		2
	INDISCHE STR. / UNGARNSTR.		1
	JÜLICHER STR. / BORNHOLMER STR.		1
	JULIE-WOLFTHORN-STR. / GARTENSTR. / BERNAUER STR.		5
	KONGOSTR. / MÜLLERSTR. / TÜRKENSTR.		1
	LIEBENWALDER STR.		1
	LIEBENWALDER STR. / REINICKENDORFER STR.		1
	LIESENSTR.		1
	LINDOWER STR. / LYNARSTR. / MÜLLERSTR.		3
	LIVERPOOLER STR. / MÜLLERSTR.		1
	LONDONER STR. / MÜLLERSTR. / PETERSALLEE		1
	LORTZINGSTR. / PUTBUSSE STR.		1
	LÜTTICHER STR.		1
	LÜTTICHER STR. / OSTENDER STR.		1
	LUXEMBURGER STR. / MÜLLERSTR. / SCHULSTR.		3
	LUXEMBURGER STR. / TEGELER STR.		1
	LYNARSTR. / NORDUFER		1
	MARKSTR. / REGINHARDSTR. / UNGARNSTR. / LOUISE-SCHROEDER-PLATZ		1
	MARTIN-OPITZ-STR. / SCHÖNSTEDTSTR. / UFERSTR. / SCHÖNSTEDTSTRABENBRÜCKE		1
	MÜLLERSTR.		22
	MÜLLERSTR. / NAZARETHKIRCHSTR.		1
	MÜLLERSTR. / OTAWISTR. / SCHÖNINGSTR.		1
	MÜLLERSTR. / SCHULZENDORFER STR. / SELLERSTR.		2
	MÜLLERSTR. / SEESTR.		6
	MÜLLERSTR. / UNGARNSTR.		1
	NAZARETHKIRCHSTR.		1
	NAZARETHKIRCHSTR. / TURINER STR.		1
	NORDUFER		1
	NORDUFER / TORFSTR.		1
	OSLOER STR.		2

**Unfallörtlichkeiten von Radfahrerkehrverhunsfällen
im Bezirken Mitte**

Bezirk (alt)	Ort	2019	Anzahl VU
WD	OSLOER STR. / HEINZ-GALINSKI-STR.		1
	OSLOER STR. / LOUISE-SCHROEDER-PLATZ		2
	OSLOER STR. / PRINZENALLEE		7
	OSLOER STR. / REINICKENDORFER STR. / SEESTR. / LOUISE-SCHROEDER-PLATZ		4
	OSLOER STR. / SCHWEDENSTR.		5
	OSLOER STR. / STOCKHOLMER STR. / TRAVEMÜNDER STR. / OSLOER-STRABEN-BRÜCKE		1
	OTAWISTR.		1
	PANKSTR.		6
	PANKSTR. / REINICKENDORFER STR.		1
	PANKSTR. / WIESENSTR.		1
	PLANTAGENSTR.		1
	PRINZENALLEE		9
	PRINZENALLEE / SOLDINER STR.		4
	PRINZ-EUGEN-STR. / SCHULSTR.		1
	PUTBUSSE STR. / RÜGENER STR.		1
	RAMLERSTR.		2
	RAMLERSTR. / BRUNNENSTR.		2
	RAMLERSTR. / SWINEMÜNDER STR.		1
	RAVENÉSTR. / REINICKENDORFER STR.		1
	REINICKENDORFER STR.		5
	REINICKENDORFER STR. / SCHERERSTR.		1
	REINICKENDORFER STR. / SCHULSTR.		2
	RESIDENZSTR.		1
	RÜGENER STR.		1
	RÜGENER STR. / GLEIMSTR. / SWINEMÜNDER STR.		1
	RUHEPLATZSTR. / SCHULSTR. / TURINER STR.		1
	SAMOASTR. / TRIFTSTR.		1
	SCHERINGSTR. / GARTENSTR. / LIESENSTR.		6
	SCHÖNWALDER STR.		2
	SCHWEDENSTR.		1
	SCHWEDENSTR. / TROMSÖER STR.		1
	SEESTR.		12
	SEESTR. / SYLTER STR.		1
	SEESTR. / TURINER STR.		2
	SELLERSTR.		1
	SENEGALSTR. / TRANSVAALSTR.		1
	SONDERBURGER STR. / BORNHOLMER STR.		1
	STEEGERSTR. / WOLLANKSTR.		2
	STERNSTR.		1
	STRALSUNDER STR.		1
	STRALSUNDER STR. / WATTSTR. / STRELITZER STR.		1
	SYLTER STR.		1
	TEGELER STR.		3
	TEGELER STR. / TRIFTSTR.		1
	TOGOSTR.		2
	TRANSVAALSTR.		1
	TRIFTSTR.		3
	TRIFTSTR. / WILLDENOWSTR.		3
	UNGARNSTR.		2
	USEDOMER STR.		2
	WATTSTR.		1
	WEDDINGSTR.		1
	WIESENSTR.		3
	WOLLANKSTR.		7
	WRIEZENER STR.		1
Verkehrsunfälle im Bezirk WD			395
MI	ACKERSTR.		1

**Unfallörtlichkeiten von Radfahrerverkehrsunfällen
im Bezirken Mitte**

Bezirk (alt)	Ort	2019	Anzahl VU
MI	ACKERSTR. / INVALIDENSTR.		1
	ACKERSTR. / TORSTR.		2
	ADALBERTSTR. / BETHANIENDAMM		1
	ADALBERTSTR. / ENGELDAMM		3
	AHORNSTEIG / SIMSONWEG / BREMER WEG / EBERTSTR. / PLATZ DES 18. MÄRZ		1
	ALBRECHTSTR. / SCHIFFBAUERDAMM		1
	ALEXANDERPLATZ		3
	ALEXANDERSTR.		8
	ALEXANDERSTR. / GRUNERSTR.		5
	ALEXANDERSTR. / HOLZMARKTSTR. / STRALAUER STR.		6
	ALEXANDERSTR. / JACOBYSTR.		2
	ALEXANDERSTR. / KARL-LIEBKNECHT-STR. / MEMHARDSTR.		5
	ALEXANDERSTR. / MAGAZINSTR. / VOLTAIRESTR.		5
	ALEXANDERSTR. / SCHILLINGSTR.		2
	ALEXANDERUFER / KAPELLE-UFER		1
	ALMSTADTSTR. / MÜNZSTR.		1
	ALMSTADTSTR. / ROSA-LUXEMBURG-STR.		1
	ALTE JAKOBSTR. / ANNENSTR. / NEUE JAKOBSTR. / NEUE ROßSTR.		1
	ALTE JAKOBSTR. / KOMMANDANTENSTR.		2
	ALTE SCHÖNHAUSER STR.		3
	ALTE SCHÖNHAUSER STR. / MÜNZSTR. / NEUE SCHÖNHAUSER STR. / WEINMEISTERSTR.		3
	AM KUPFERGRABEN		1
	AM LUSTGARTEN / BODESTR.		1
	AM LUSTGARTEN / KARL-LIEBKNECHT-STR. / LUSTGARTEN		3
	AM ZIRKUS / BERTOLT-BRECHT-PLATZ		1
	AM ZWIRNGRABEN / AN DER SPANDAUER BRÜCKE / DIRCKSENSTR.		2
	AN DER SPANDAUER BRÜCKE		5
	AN DER SPANDAUER BRÜCKE / HACKESCHER MARKT / ROSENTHALER STR.		2
	ANKLAMER STR.		1
	ANNA-LOUISA-KARSCH-STR. / SPANDAUER STR.		2
	ANNENSTR.		2
	ANNENSTR. / HEINRICH-HEINE-STR.		3
	AUGUSTSTR. / GROBE HAMBURGER STR. / KOPPENPLATZ		1
	AUGUSTSTR. / ORANIENBURGER STR.		1
	AUGUSTSTR. / ROSENTHALER STR.		1
	AUGUSTSTR. / TUCHOLSKYSTR.		4
	AXEL-SPRINGER-STR. / BEUTHSTR.		1
	AXEL-SPRINGER-STR. / KOMMANDANTENSTR.		4
	AXEL-SPRINGER-STR. / KRAUSENSTR.		4
	AXEL-SPRINGER-STR. / LEIPZIGER STR.		3
	AXEL-SPRINGER-STR. / SCHÜTZENSTR.		1
	AXEL-SPRINGER-STR. / ZIMMERSTR.		3
	BEBELPLATZ / UNTER DEN LINDEN		2
	BEHRENSTR.		1
	BEHRENSTR. / GLINKASTR.		1
	BERGSTR. / INVALIDENSTR. / PAPPELPLATZ		3
	BERGSTR. / TORSTR.		2
	BERNHARD-WEIß-STR.		3
	BERNHARD-WEIß-STR. / ALEXANDERSTR.		7
	BERNHARD-WEIß-STR. / THEANOLTE-BÄHNISCH-STR.		1
	BEROLINASTR. / KARL-MARX-ALLEE		3
	BETHANIENDAMM		1
	BODESTR.		1
	BONA-PEISER-WEG / KÖPENICKER STR.		1
	BREITE STR.		3
	BREITE STR. / GERTRAUDENSTR. / MÜHLENDAMM / FISCHERINSEL		4
	BREITE STR. / NEUMANNSGASSE		1

**Unfallörtlichkeiten von Radfahrerkehrverhunsfällen
im Bezirken Mitte**

Bezirk (alt)	Ort	2019	Anzahl VU
MI	BRÜCKENSTR.		1
	BRÜDERSTR. / GERTRAUDENSTR. / PETRIPLATZ		1
	BRUNNENSTR.		5
	BRUNNENSTR. / ANKLAMER STR.		2
	BRUNNENSTR. / INVALIDENSTR. / VETERANENSTR.		13
	BRUNNENSTR. / RHEINSBERGER STR.		1
	BRUNNENSTR. / SCHÖNHOLZER STR.		1
	BRUNNENSTR. / TORSTR. / ROSENTHALER PLATZ / ROSENTHALER STR. / WEINBERGSWEG		6
	BURGSTR.		1
	BÜSCHINGSTR. / MOLLSTR.		1
	CAROLINE-MICHAELIS-STR.		1
	CAROLINE-MICHAELIS-STR. / INVALIDENSTR.		2
	CHARITÉSTR. / REINHARDTSTR.		1
	CHARLOTTENSTR.		2
	CHARLOTTENSTR. / BEHRENSTR.		5
	CHARLOTTENSTR. / FRANZÖSISCHE STR.		3
	CHARLOTTENSTR. / KRAUSENSTR.		3
	CHARLOTTENSTR. / KRONENSTR.		3
	CHARLOTTENSTR. / LEIPZIGER STR.		5
	CHARLOTTENSTR. / MOHRENSTR.		1
	CHARLOTTENSTR. / UNTER DEN LINDEN		1
	CHAUSSEESTR.		18
	CHAUSSEESTR. / FRIEDRICHSTR. / TORSTR. / HANNOVERSCHE STR. / ORANIENBURGER TOR		2
	CHAUSSEESTR. / HABERSAATHSTR.		1
	CHAUSSEESTR. / IDA-VON-ARNIM-STR. / WÖHLERTSTR.		2
	CHAUSSEESTR. / INVALIDENSTR.		4
	CHAUSSEESTR. / TIECKSTR.		1
	CHAUSSEESTR. / ZINNOWITZER STR.		2
	CHORINER STR.		1
	CHORINER STR. / FEHRBELLINER STR.		2
	CHORINER STR. / GORMANNSTR. / ZEHDENICKER STR.		1
	CLAIRE-WALDOFF-STR.		1
	CORA-BERLINER-STR. / BEHRENSTR.		1
	DIRCKSENSTR.		1
	DIRCKSENSTR. / GRUNERSTR.		5
	DIRCKSENSTR. / KARL-LIEBKNECHT-STR.		2
	DIRCKSENSTR. / ROCHSTR.		2
	DIRCKSENSTR. / ROSA-LUXEMBURG-STR.		1
	DOROTHEENSTR.		1
	DOROTHEENSTR. / FRIEDRICHSTR.		1
	DOROTHEENSTR. / NEUSTÄDTISCHE KIRCHSTR.		1
	DOROTHEENSTR. / UNIVERSITÄTSSTR.		2
	DOROTHEENSTR. / WILHELMSTR.		4
	DRESDENER STR. / VERBINDUNGSWEG ZW. DRESDENER STR. U. HEINRICH-HE / HEINRICH-HEI		1
	EBERTSTR.		2
	EBERTSTR. / BEHRENSTR.		1
	EBERTSTR. / HANS-VON-BÜLOW-STR. / VOBSTR.		2
	EBERTSTR. / POTSDAMER PLATZ		4
	EBERTSTR. / POTSDAMER PLATZ / LEIPZIGER PLATZ		4
	ELISABETH-MARA-STR. / SEYDELSTR.		2
	ELISABETH-SCHWARZHAUPT-PLATZ		1
	ENGELDAMM		1
	ERNA-BERGER-STR. / STRESEMANNSTR.		1
	FEHRBELLINER STR.		1
	FEHRBELLINER STR. / KASTANIENALLEE / WEINBERGSWEG		7
	FISCHERINSEL		4
	FRANZÖSISCHE STR.		1

**Unfallörtlichkeiten von Radfahrerverkehrsunfällen
im Bezirken Mitte**

Bezirk (alt)	Ort	2019	Anzahl VU
MI	FRANZÖSISCHE STR. / GLINKASTR.		2
	FRANZÖSISCHE STR. / MAUERSTR.		2
	FRIEDRICHSTR.		12
	FRIEDRICHSTR. / BEHRENSTR.		3
	FRIEDRICHSTR. / FRANZÖSISCHE STR.		2
	FRIEDRICHSTR. / GEORGENSTR.		2
	FRIEDRICHSTR. / JÄGERSTR.		1
	FRIEDRICHSTR. / JOHANNISSTR. (ENDE)		1
	FRIEDRICHSTR. / KRONENSTR.		1
	FRIEDRICHSTR. / LEIPZIGER STR.		8
	FRIEDRICHSTR. / MOHRENSTR.		1
	FRIEDRICHSTR. / ORANIENBURGER STR.		5
	FRIEDRICHSTR. / REINHARDTSTR.		2
	FRIEDRICHSTR. / SCHIFFBAUERDAMM / WEIDENDAMMER BRÜCKE (SPREE)		2
	FRIEDRICHSTR. / SCHÜTZENSTR.		3
	FRIEDRICHSTR. / UNTER DEN LINDEN		5
	FRIEDRICHSTR. / ZIEGELSTR.		1
	FRIEDRICHSTR. / ZIMMERSTR.		5
	GARTENSTR.		4
	GARTENSTR. / INVALIDENSTR.		1
	GARTENSTR. / TIECKSTR.		2
	GARTENSTR. / TORSTR. / KLEINE HAMBURGER STR.		3
	GEORGENSTR.		2
	GEORGENSTR. / NEUSTÄDTISCHE KIRCHSTR.		1
	GERTRUD-KOLMAR-STR. / HANNAH-ARENDE-STR. / CORA-BERLINER-STR.		1
	GIPSSSTR.		2
	GIPSSSTR. / GORMANNSTR. / ROSENTHALER STR. / WEINMEISTERSTR.		3
	GLINKASTR. / JÄGERSTR.		1
	GLINKASTR. / KRONENSTR. / MAUERSTR.		1
	GLINKASTR. / MOHRENSTR.		1
	GLINKASTR. / NEUSTÄDTISCHE KIRCHSTR. / UNTER DEN LINDEN		3
	GONTARDSTR. / KARL-LIEBKNECHT-STR.		1
	GORMANNSTR.		2
	GROÙE HAMBURGER STR.		1
	GROÙE HAMBURGER STR. / SOPHIENSTR.		3
	GROÙE PRÄSIDENTENSTR.		1
	GROÙER JÜDENHOF / GRUNERSTR. / JÜDENSTR.		4
	GRUNERSTR.		4
	GRUNERSTR. / LITTENSTR.		1
	GRUNERSTR. / MOLKENMARKT / MÜHLENDAMM / SPANDAUER STR.		3
	GRÜNSTRABENBRÜCKE / NEUE GRÜNSTR. / WALLSTR.		1
	HABERSAATHSTR.		2
	HABERSAATHSTR. / SCHWARZER WEG		1
	HANNAH-ARENDE-STR.		2
	HANNOVERSCHE STR.		3
	HANNOVERSCHE STR. / PHILIPPSTR.		1
	HANNOVERSCHE STR. / PLATZ VOR DEM NEUEN TOR / ROBERT-KOCH-PLATZ		1
	HEINRICH-HEINE-STR.		7
	HINTER DEM GIEBHAUS / OBERWALLSTR. / UNTER DEN LINDEN		1
	HIRTENSTR. / KARL-LIEBKNECHT-STR.		4
	HIRTENSTR. / KLEINE ALEXANDERSTR.		1
	HIRTENSTR. / ROSA-LUXEMBURG-STR.		1
	HOLZMARKTSTR.		5
	HOLZMARKTSTR. / LICHTENBERGER STR.		1
	IDA-VON-ARNIM-STR.		2
	INSELSTR. / WALLSTR.		3
	INVALIDENSTR.		15

**Unfallörtlichkeiten von Radfahrerverkehrsunfällen
im Bezirken Mitte**

Bezirk (alt)	Ort	2019	Anzahl VU
MI	INVALIDENSTR. / AM NORDBAHNHOF		1
	INVALIDENSTR. / EICHENDORFFSTR.		1
	INVALIDENSTR. / HESSISCHE STR. / BRÜCKE AM NEUEN TOR (PANKE)		2
	INVALIDENSTR. / PLATZ VOR DEM NEUEN TOR		3
	INVALIDENSTR. / SCHWARZER WEG		1
	JANNOWITZBRÜCKE / ALEXANDERSTR.		2
	JANNOWITZBRÜCKE / BRÜCKENSTR. / MÄRKISCHES UFER		2
	JÜDENSTR.		1
	JÜDENSTR. / GUSTAV-BÖß-STR.		3
	KARL-LIEBKNECHT-STR.		10
	KARL-LIEBKNECHT-STR. / SPANDAUER STR.		10
	KARL-MARX-ALLEE		6
	KARL-MARX-ALLEE / SCHILLINGSTR.		5
	KASTANIENALLEE		5
	KASTANIENALLEE / SCHWEDTER STR.		2
	KASTANIENALLEE / ZIONSKIRCHSTR.		4
	KEIBELSTR. / MOLLSTR.		2
	KLEINE ALEXANDERSTR.		1
	KLEINE AUGUSTSTR. / LINIENSTR.		2
	KLEINE HAMBURGER STR. / LINIENSTR.		1
	KLEINE KURSTR. / KURSTR.		2
	KLEINE ROSENTHALER STR. / LINIENSTR.		2
	KLOSTERSTR. / PAROCHIALSTR.		1
	KLOSTERSTR. / STRALAUER STR.		1
	KÖPENICKER STR.		8
	KÖPENICKER STR. / BETHANIENDAMM		4
	KÖPENICKER STR. / BRÜCKENSTR. / HEINRICH-HEINE-STR.		2
	KÖPENICKER STR. / ENGELDAMM		2
	KÖPENICKER STR. / HEINRICH-HEINE-STR.		1
	KÖPENICKER STR. / MICHAELKIRCHSTR.		5
	KÖPENICKER STR. / NEUE JAKOBSTR.		2
	KÖPENICKER STR. / NEUE JAKOBSTR. / SCHULZE-DELITZSCH-PLATZ		1
	KOPPENPLATZ		1
	KOPPENPLATZ / LINIENSTR.		2
	KÖTHENER STR. / STRESEMANNSTR.		1
	KRAUSNICKSTR.		1
	KRAUSNICKSTR. / MONBIIOUSTR. / ORANIENBURGER STR.		2
	KRONENSTR.		1
	KURSTR. / SPITTELMARKT		4
	LEGIENDAMM / HEINRICH-HEINE-PLATZ / MICHAELKIRCHPLATZ		1
	LEIPZIGER PLATZ		4
	LEIPZIGER STR.		7
	LEIPZIGER STR. / MAUERSTR.		2
	LEIPZIGER STR. / NIEDERWALLSTR. / SEYDELSTR. / SPITTELMARKT		2
	LENNÉSTR. / EBERTSTR.		3
	LICHTENBERGER STR. / SINGERSTR.		1
	LIEBKNECHTBRÜCKE (SPREE) / KARL-LIEBKNECHT-STR.		1
	LINIENSTR.		10
	LINIENSTR. / ROSA-LUXEMBURG-STR.		1
	LINIENSTR. / ROSENTHALER STR.		6
	LINIENSTR. / TUCHOLSKYSTR.		2
	LITTENSTR. / STRALAUER STR.		1
	LUISENSTR.		8
	MARGARETE-STEFFIN-STR. / REINHARDTSTR.		1
	MARIANNENPLATZ / BETHANIENDAMM		1
	MARKGRAFENSTR.		2
	MARKGRAFENSTR. / BEHRENSTR.		1

**Unfallörtlichkeiten von Radfahrerverkehrsunfällen
im Bezirken Mitte**

Bezirk (alt)	Ort	2019	Anzahl VU
MI	MARKGRAFENSTR. / FRANZÖSISCHE STR.		2
	MARKGRAFENSTR. / MOHRENSTR.		1
	MARKGRAFENSTR. / SCHÜTZENSTR.		1
	MARKGRAFENSTR. / ZIMMERSTR.		1
	MÄRKISCHES UFER		1
	MARSCHALLBRÜCKE (SPREE) / SCHIFFBAUERDAMM / LUISENSTR.		1
	MAUERSTR.		1
	MAX-BEER-STR.		4
	MAX-BEER-STR. / MÜNZSTR. / ROCHSTR. (ENDE)		1
	MELCHIORSTR. / ENGELDAMM		1
	MEMHARDSTR. / MÜNZSTR. / ROSA-LUXEMBURG-STR.		11
	MICHAELKIRCHPLATZ		1
	MICHAELKIRCHSTR.		1
	MITTELSTR.		2
	MOHRENSTR.		3
	MOLLSTR.		2
	MOLLSTR. / MOLLSTR.		1
	MONBIOUPLATZ		1
	MÜHLENDAMM		2
	MÜNZSTR.		6
	NEUE ROßSTR.		1
	NEUE SCHÖNHAUSER STR.		1
	NEUE SCHÖNHAUSER STR. / ROSENTHALER STR.		1
	NIEDERKIRCHNERSTR.		1
	NIEDERKIRCHNERSTR. / STRESEMANNSTR.		5
	NIEDERKIRCHNERSTR. / ZIMMERSTR. / WILHELMSTR.		2
	NIEDERLAGSTR. / WERDERSCHER MARKT		1
	ORANIENBURGER STR.		7
	ORANIENBURGER STR. / TUCHOLSKYSTR.		2
	OTTO-BRAUN-STR.		4
	OTTO-BRAUN-STR. / ALEXANDERSTR. / KARL-MARX-ALLEE		18
	OTTO-BRAUN-STR. / MOLLSTR.		15
	OTTO-BRAUN-STR. / THEANOLTE-BÄHNISCH-STR.		2
	OTTO-BRAUN-STR. / WADZECKSTR.		2
	PAULINE-STAEAGEMANN-STR. / BEROLINASTR. / MOLLSTR.		1
	PAUL-LÖBE-ALLEE / FRIEDRICH-EBERT-PLATZ / REICHSTAGUFER		1
	PFLUGSTR. / SCHWARTZKOPFFSTR.		1
	PLANCKSTR.		1
	PLATZ DES 18. MÄRZ		1
	PLATZ VOR DEM NEUEN TOR / ROBERT-KOCH-PLATZ		1
	RATHAUSSTR.		1
	REICHSTAGUFER		1
	REICHSTAGUFER / NEUSTÄDTISCHE KIRCHSTR.		1
	REICHSTAGUFER / WILHELMSTR. / MARSCHALLBRÜCKE (SPREE)		4
	REINHARDTSTR.		6
	REINHARDTSTR. / LUISENSTR.		3
	REINHARDTSTR. / REINHARDTSTR.		1
	ROBERT-KOCH-PLATZ / LUISENSTR.		1
	ROCHSTR.		2
	ROSA-LUXEMBURG-STR.		1
	ROSENTHALER STR.		7
	ROSENTHALER STR. / SOPHIENSTR.		1
	ROSENTHALER STR. / STEINSTR.		2
	SANDKRUGBRÜCKE / INVALIDENSTR. / ALEXANDERUFER		2
	SCHARNHORSTSTR.		2
	SCHARRENSTR.		1
	SCHEIDEMANNSTR. / DOROTHEENSTR. / EBERTSTR. / FRIEDRICH-EBERT-PLATZ		1

**Unfallörtlichkeiten von Radfahrerverkehrsunfällen
im Bezirken Mitte**

Bezirk (alt)	Ort	2019	Anzahl VU
MI	SCHIFFBAUERDAMM		2
	SCHILLINGSTR.		1
	SCHILLINGSTR. / SINGERSTR.		1
	SCHINKELPLATZ		1
	SCHINKELPLATZ / AM ZEUGHAUS / UNTER DEN LINDEN / SCHLOßBRÜCKE		2
	SCHINKELPLATZ / AN DER KOMMANDANTUR		1
	SCHINKELPLATZ / PRINZENGASSE		1
	SCHLOßBRÜCKE		2
	SCHLOßPLATZ		1
	SCHMIDSTR.		2
	SCHWEDTER STR.		2
	SEBASTIANSTR.		1
	SINGERSTR.		1
	SOPHIENSTR.		1
	SPANDAUER STR.		2
	SPANDAUER STR. / AM NUßBAUM		1
	SPANDAUER STR. / RATHAUSSTR.		2
	STRALAUER STR.		3
	STRELITZER STR.		1
	STRESEMANNSTR.		2
	STRESEMANNSTR. / POTSDAMER PLATZ		1
	TORSTR.		9
	TORSTR. / ALTE SCHÖNHAUSER STR. / SCHÖNHAUSER ALLEE / ROSA-LUXEMBURG-STR.		6
	TORSTR. / CHRISTINENSTR.		1
	TORSTR. / GORMANNSTR.		1
	TORSTR. / KARL-LIEBKNECHT-STR. / MOLLSTR. / PRENZLAUER ALLEE		8
	TORSTR. / NOVALISSTR.		2
	TORSTR. / TUCHOLSKYSTR.		2
	TUCHOLSKYSTR.		5
	TUCHOLSKYSTR. / ZIEGELSTR.		1
	UNIVERSITÄTSSTR. / UNTER DEN LINDEN		1
	UNTER DEN LINDEN		7
	VETERANENSTR.		3
	VETERANENSTR. / ZIONSKIRCHSTR.		1
	VOßSTR.		1
	WALLSTR.		4
	WEIDENDAMMER BRÜCKE (SPREE)		1
	WEINBERGSWEG		17
	WERDERSCHE ROSENSTR. / OBERWALLSTR.		1
	WERDERSCHER MARKT		1
	WILHELMINE-GEMBERG-WEG / KÖPENICKER STR.		1
	WILHELMSTR.		11
	WILHELMSTR. / BEHRENSTR.		3
WILHELMSTR. / LEIPZIGER STR.		3	
WILHELMSTR. / MOHRENSTR. / VOßSTR.		1	
WILHELMSTR. / UNTER DEN LINDEN		14	
WOLLINER STR. / RHEINSBERGER STR.		3	
ZIEGELSTR.		1	
ZIONSKIRCHSTR.		1	
Verkehrsunfälle im Bezirk MI			890
TG	AGNES-ZAHN-HARNACK-STR. / CLARA-JASCHKE-STR.		1
	ALT-MOABIT		10
	ALT-MOABIT / BEUSSELSTR. / KAISERIN-AUGUSTA-ALLEE		1
	ALT-MOABIT / BOCHUMER STR.		3
	ALT-MOABIT / GOTZKOWSKYSTR.		3
	ALT-MOABIT / JAGOWSTR.		1
	ALT-MOABIT / KATHARINA-PAULUS-STR.		2

**Unfallörtlichkeiten von Radfahrerverkehrsunfällen
im Bezirken Mitte**

Bezirk (alt)	Ort	2019	Anzahl VU
TG	ALT-MOABIT / KIRCHSTR.		1
	ALT-MOABIT / LÜNEBURGER STR. / EMMA-HERWEGH-STR.		1
	ALT-MOABIT / OTTOSTR.		2
	ALT-MOABIT / PAULSTR. / RATHENOWER STR.		5
	ALT-MOABIT / STROMSTR.		2
	ALT-MOABIT / THOMASIVSTR. / WILSNACKER STR.		2
	ALT-MOABIT / WERFTSTR. / INVALIDENSTR.		3
	ALT-MOABIT / ZINZENDORFSTR.		1
	ALTONAER STR. / BACHSTR. / LESSINGSTR.		1
	ALTONAER STR. / BARTNINGALLEE / KLOPSTOCKSTR.		2
	ALTONAER STR. / GROBER STERN		3
	AN DER PUTLITZBRÜCKE / WESTHAFENSTR.		1
	AN DER URANIA / KURFÜRSTENSTR. / SCHILLSTR.		3
	ANSBACHER STR. / BURGGRAFENSTR. / KURFÜRSTENSTR.		3
	BARTNINGALLEE		1
	BARTNINGALLEE / FLENSBURGER STR.		1
	BAYREUTHER STR. / KURFÜRSTENSTR.		1
	BELLEVUESTR.		4
	BELLEVUESTR. / POTSDAMER PLATZ		1
	BELLEVUE-UFER / JOHN-FOSTER-DULLES-ALLEE / SPREEWEG / LUTHERBRÜCKE		2
	BEN-GURION-STR.		2
	BERLICHINGENSTR. / SICKINGENSTR.		1
	BEUSSELSTR.		1
	BEUSSELSTR. / HUTTENSTR. / TURMSTR.		1
	BEUSSELSTR. / SICKINGENSTR. / SIEMENSSTR.		2
	BEUSSELSTR. / ZUFAHRTSTR. ZUM GROßMARKT / LUDWIG-HOFFMANN-BRÜCKE (ENDE)		1
	BEUSSELSTR. / ZUFAHRTSTR. ZUM GROßMARKT / ZUFAHRTSTR. ZUM WESTHAFEN / BEUSSELBRÜ		1
	BIRKENSTR.		2
	BIRKENSTR. / BREMER STR. / UNIONSTR.		1
	BIRKENSTR. / HAVELBERGER STR. / PERLEBERGER STR.		1
	BIRKENSTR. / PUTLITZSTR. / STEPHANSTR. / STROMSTR.		4
	BIRKENSTR. / WILSNACKER STR.		1
	BISSINGZEILE / POTSDAMER STR.		1
	BREMER STR.		1
	BREMER STR. / TURMSTR.		1
	BUDAPESTER STR.		2
	BUDAPESTER STR. / KURFÜRSTENSTR. / NÜRNBERGER STR. / OLOF-PALME-PLATZ		3
	BUDAPESTER STR. / LÜTZOWUFER / CORNELIUSBRÜCKE / KATHARINA-HEINROTH-UFER		1
	BUNDESRATUFER		1
	BUNDESRATUFER / HANSA-UFER / LEVETZOWSTR. / HANSABRÜCKE		1
	BURGGRAFENSTR.		1
	CLAIRE-WALDOFF-PROMENADE / INVALIDENSTR.		1
	CLAUDIUSSTR. / HOLSTEINER UFER		1
	DENNEWITZSTR. / FLOTTWELLSTR. / POHLSTR.		1
	DERFFLINGERSTR.		1
	DERFFLINGERSTR. / KIELGANSTR. / KURFÜRSTENSTR.		2
	DRAKESTR. / THOMAS-DEHLER-STR.		1
	EICHHORNSTR. / POTSDAMER STR. / BEN-GURION-STR.		4
	ELBERFELDER STR. / LEVETZOWSTR. / SOLINGER STR.		3
	ELLEN-EPSTEIN-STR.		2
	ERASMUSSTR. / REUCHLINSTR.		1
	ERNA-SAMUEL-STR.		1
	EUROPAPLATZ		2
	EUROPAPLATZ / ELLA-TREBE-STR.		1
	FLENSBURGER STR. / LESSINGSTR.		4
	FLOTTWELLSTR.		1
	FRIEDRICH-KRAUSE-UFER		1

**Unfallörtlichkeiten von Radfahrerverkehrsunfällen
im Bezirken Mitte**

Bezirk (alt)	Ort	2019	Anzahl VU
TG	FRIEDRICH-KRAUSE-UFER / HEIDESTR. / PERLEBERGER STR.		6
	FRIEDRICH-LIST-UFER / HEIDESTR. / INVALIDENSTR.		2
	FRIEDRICH-LIST-UFER / RAHEL-HIRSCH-STR. / GUSTAV-HEINEMANN-BRÜCKE		1
	GENTHINER STR. / LÜTZOWSTR.		2
	GOTZKOWSKYSTR.		1
	GOTZKOWSKYSTR. / GOTZKOWSKYBRÜCKE		1
	GOTZKOWSKYSTR. / LEVETZOWSTR.		4
	GOTZKOWSKYSTR. / TURMSTR. / WALDSTR.		1
	GROßE QUERALLEE / JOHN-FOSTER-DULLES-ALLEE		2
	GROßER STERN / HOFJÄGERALLEE		2
	GROßER STERN / SPREEWEG		1
	GROßER STERN / STRAßE DES 17. JUNI		6
	HEIDESTR.		2
	HEIDESTR. / MINNA-CAUER-STR.		1
	HEIDESTR. / NORDHAFENBRÜCKE		1
	HELGOLÄNDER UFER / KIRCHSTR. / MOABITER BRÜCKE		1
	HELGOLÄNDER UFER / LÜNEBURGER STR.		1
	HILDEBRANDSTR. / TIERGARTENSTR.		1
	HITZIGALLEE / REICHPIETSCHUFER		2
	HOFJÄGERALLEE		4
	HOFJÄGERALLEE / KLINGELHÖFERSTR. / STÜLERSTR. / TIERGARTENSTR.		7
	HUTTENSTR.		2
	HUTTENSTR. / WIEBESTR.		2
	INVALIDENSTR.		2
	JAGOWSTR.		1
	JOHN-FOSTER-DULLES-ALLEE		1
	JONASSTR. / THUSNELDA-ALLEE / TURMSTR.		1
	KAISERIN-AUGUSTA-ALLEE / NEUES UFER / KAISERIN-AUGUSTA-BRÜCKE		1
	KEITHSTR. / KURFÜRSTENSTR.		1
	KEITHSTR. / LÜTZOWUFER		1
	KLEINER STERN		1
	KLINGELHÖFERSTR.		3
	KLINGELHÖFERSTR. / KÖBISSTR. / RAUCHSTR.		1
	KLINGELHÖFERSTR. / VON-DER-HEYDT-STR.		2
	KLOPSTOCKSTR.		1
	KLOPSTOCKSTR. / STRAßE DES 17. JUNI		3
	KLUCKSTR.		1
	KLUCKSTR. / LÜTZOWSTR.		1
	KLUCKSTR. / SCHÖNEBERGER UFER / BENDLERBRÜCKE		1
	KÖBISSTR. / REICHPIETSCHUFER / VON-DER-HEYDT-STR.		1
	KONRAD-ADENAUER-STR. / OTTO-VON-BISMARCK-ALLEE		2
	KRUPPSTR. / WILSNACKER STR.		1
	KURFÜRSTENSTR.		3
	KURFÜRSTENSTR. / KARL-HEINRICH-ULRICHS-STR.		4
	KURFÜRSTENSTR. / POTSDAMER STR.		2
	LEHRTER STR.		4
	LEHRTER STR. / CLARA-JASCHKE-STR. / INVALIDENSTR.		5
	LEHRTER STR. / PERLEBERGER STR.		3
	LEHRTER STR. / SEYDLITZSTR.		1
	LENNÉSTR.		1
	LENNÉSTR. / AUGUSTE-HAUSCHNER-STR.		1
	LESSER-URY-WEG		1
	LESSINGSTR.		2
	LEVETZOWSTR.		1
	LÜBECKER STR.		1
	LÜBECKER STR. / PERLEBERGER STR.		1
	LÜBECKER STR. / TURMSTR.		1

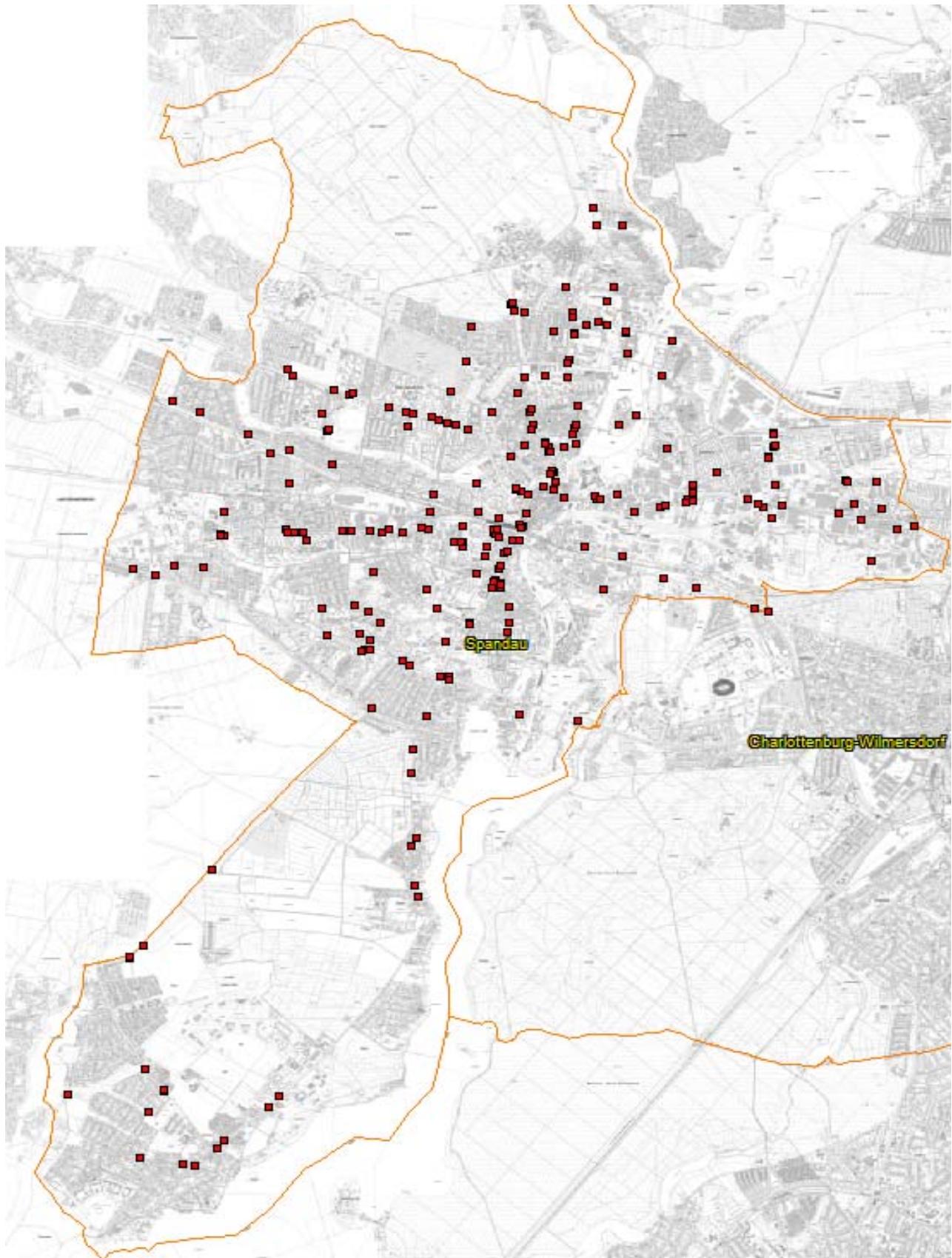
**Unfallörtlichkeiten von Radfahrerverkehrsunfällen
im Bezirken Mitte**

Bezirk (alt)	Ort	2019	Anzahl VU
TG	LÜNEBURGER STR. / PAULSTR.		1
	LÜTZOWPLATZ / KARL-HEINRICH-ULRICHS-STR.		1
	LÜTZOWSTR.		1
	LÜTZOWSTR. / POTSDAMER STR.		3
	LÜTZOWUFER		1
	LÜTZOWUFER / LÜTZOWPLATZ		1
	LÜTZOWUFER / LÜTZOWPLATZ / HERKULESBRÜCKE		3
	LYDIA-RABINOWITSCH-STR.		1
	MELANCHTHONSTR. / SPENERSTR.		1
	MINNA-CAUER-STR. / TUNNEL TIERGARTEN SPREEBOGEN / INVALIDENSTR. / TUNNEL TIERGAR		1
	MÜLLER-BRESLAU-STR.		1
	NEUES UFER / SICKINGENSTR. / SICKINGENBRÜCKE		1
	OLDENBURGER STR.		1
	OLDENBURGER STR. / OTTOSTR. / TURMSTR.		1
	PAUL-LÖBE-ALLEE		1
	PAUL-LÖBE-ALLEE / OSTUMFAHRUNG		2
	PAULSTR. / JOACHIM-KARNATZ-ALLEE		1
	PAULSTR. / LUTHERBRÜCKE		1
	PERLEBERGER STR.		5
	PERLEBERGER STR. / ELLEN-EPSTEIN-STR.		2
	PERLEBERGER STR. / RATHENOWER STR. / STENDALER STR.		2
	PERLEBERGER STR. / STROMSTR.		3
	PLATZ DER REPUBLIK		1
	POHLSTR.		1
	POTSDAMER PLATZ		2
	POTSDAMER STR.		7
	POTSDAMER STR. / LUDWIG-BECK-STR.		1
	POTSDAMER STR. / REICHPIETSCHUFER / POTSDAMER BRÜCKE		3
	POTSDAMER STR. / SCHAROUNSTR.		1
	POTSDAMER STR. / SCHÖNEBERGER UFER / POTSDAMER BRÜCKE		2
	POTSDAMER STR. / SIGISMUNDSTR.		2
	QUITZOWSTR. / ELLEN-EPSTEIN-STR.		1
	RATHENOWER STR.		3
	RATHENOWER STR. / TURMSTR.		2
	RAUCHSTR. / STÜLERSTR.		1
	REICHPIETSCHUFER / GEORGE-C.-MARSHALL-BRÜCKE / TUNNEL TIERGARTEN SPREEBOGEN / TU		1
	ROSTOCKER STR.		1
	SCHEIDEMANNSTR. / HEINRICH-VON-GAGERN-STR. / YITZHAK-RABIN-STR.		1
	SCHILLSTR.		1
	SCHILLSTR. / WICHMANNSTR. / LÜTZOWPLATZ		3
	SCHÖNEBERGER UFER		1
	SCHÖNEBERGER UFER / GEORGE-C.-MARSHALL-BRÜCKE		1
	SICKINGENSTR.		3
	SIEMENSSTR. / ERNA-SAMUEL-STR.		2
	SIGISMUNDSTR. / STAUFFENBERGSTR.		1
	SPREEWEG		1
	STENDALER STR.		1
	STRASSE DES 17. JUNI		12
	STRASSE DES 17. JUNI / BELLEVUEALLEE / KLEINER STERN		1
	STRASSE DES 17. JUNI / PLATZ DES 18. MÄRZ		8
	STRASSE DES 17. JUNI / YITZHAK-RABIN-STR.		3
	STROMSTR.		9
	STROMSTR. / BUGENHAGENSTR.		2
	STROMSTR. / TURMSTR.		7
	TIERGARTENSTR.		3
	TIERGARTENSTR. / HERBERT-VON-KARAJAN-STR.		1
	TIERGARTENSTR. / HIROSHIMASTR.		2

**Unfallörtlichkeiten von Radfahrerverkehrsunfällen
im Bezirken Mitte**

Bezirk (alt)	Ort	2019	Anzahl VU
TG	TIERGARTENSTR. / KEMPERPLATZ / BEN-GURION-STR. / TUNNEL TIERGARTEN SPREEBOGEN /		5
	TURMSTR.		3
	VON-DER-HEYDT-STR.		2
	WALDENSERSTR.		1
	WALDSTR.		1
	WIEBESTR.		1
	WILLY-BRANDT-STR. / HEINRICH-VON-GAGERN-STR. / PAUL-LÖBE-ALLEE		1
	YITZHAK-RABIN-STR.		1
Verkehrsunfälle im Bezirk TG			370
Gesamtergebnis			1655

Verkehrsunfälle 2019 mit Beteiligung von Radfahrern im Bezirk Spandau



**Unfallörtlichkeiten von Radfahrerverkehrsunfällen
im Bezirk Spandau**

Bezirk (alt)	Ort	2019	Anzahl VU
SP	ACKERSTR. / ASKANIERRING / FALKENSEER CHAUSSEE		1
	ADAMSTR. / JÄGERSTR.		1
	ALT-GATOW		1
	ALT-GATOW / PLIEVIERSTR.		1
	ALTONAER STR.		1
	ALT-PICHELSDORF / HEERSTR. / MAHNKOPFWEG		1
	ALTSTÄDTER RING		1
	ALTSTÄDTER RING / CARL-SCHURZ-STR. / KLOSTERSTR. / SEEGEFELDER STR. / STABHOLZGA		2
	ALTSTÄDTER RING / MORITZSTR.		2
	ALTSTÄDTER RING / MÜNSINGER PARK / JÜDENSTR.		1
	AM HAIN / CHARLOTTENBURGER CHAUSSEE		1
	AM HEIDEBERG / UNGEWITTERWEG		1
	AM HÜLLEPFUHL / FALKENSEER CHAUSSEE		1
	AM JULIUSTURM		5
	AM JULIUSTURM / AUGUSTAUFER / FALKENSEER PLATZ		2
	AM JULIUSTURM / CARL-SCHURZ-STR. / HAVELSTR. / HOHER STEINWEG		1
	AM JULIUSTURM / JÜDENSTR.		1
	AM JULIUSTURM / LAGERWEG		1
	AM KIESTEICH		2
	AM KRUG / AM LANGEN WEG		1
	AM LANDSCHAFTSPARK GATOW		1
	AMEISENWEG		1
	AN DER KAPPE		1
	AN DER KAPPE / ZEPPELINSTR.		3
	ASKANIERRING / FALKENHAGENER STR. / FALKENHAGENER TOR		2
	ASKANIERRING / HAVELSCHANZE / NEUENDORFER STR. / STREITSTR. / KGA KLECKERSDORF		1
	ASPENWEG / KASTANIENWEG		1
	BARMBEKER WEG / BRUNSBÜTTELER DAMM / HABERLANDWEG		2
	BEERWINKEL / AM KIESTEICH		1
	BEERWINKEL / IM SPEKTEFELD		1
	BERGSTR. / COSMARWEG		1
	BISMARCKSTR. / NEUENDORFER STR.		1
	BLAKENHEIDEWEG / GATOWER STR. / STRAÙE 270		1
	BOCA-RATON-STR.		1
	BRAMWALDWEG / PIONIERSTR.		1
	BRAUEREIHOF		1
	BREITE STR.		1
	BREITE STR. / MAUERSTR.		1
	BREITEHORNWEG		1
	BRUNSBÜTTELER DAMM		2
	BRUNSBÜTTELER DAMM / AM BAHNHOF SPANDAU		1
	BRUNSBÜTTELER DAMM / EGELPFUHLSTR.		1
	BRUNSBÜTTELER DAMM / ELSFLETHER WEG		1
	BRUNSBÜTTELER DAMM / HARBURGER WEG		1
	BRUNSBÜTTELER DAMM / KLOSTERSTR. / RUHLEBENER STR.		3
	BRUNSBÜTTELER DAMM / NAUENER STR.		2
	BRUNSBÜTTELER DAMM / PÄWESINER WEG		1
	BRUNSBÜTTELER DAMM / PRISDORFER STR.		1
	BURSCHEIDER WEG / HASELHORSTER DAMM		1
	BUSCHHÜTTENER WEG		1
	CAUTIUSSTR. / SCHÖNWALDER ALLEE		1
	CAUTIUSSTR. / STREITSTR.		1
	CHAMISSOSTR. / GOLTZSTR.		1
	CHARLES-LINDBERGH-STR.		1
	CHARLOTTENBURGER CHAUSSEE		4
	CHARLOTTENBURGER CHAUSSEE / STENDELWEG		1
	DAUMSTR. / RHENANIASTR.		2

**Unfallörtlichkeiten von Radfahrerverkehrsunfällen
im Bezirk Spandau**

Bezirk (alt)	Ort	2019	Anzahl VU
SP	ELISABETHSTR. / SCHÖNWALDER STR.		2
	ERZGEBIRGSWEG / HAINLEITEWEG		1
	FALKENHAGENER STR.		1
	FALKENHAGENER STR. / FROBENSTR. / HÜGELSCHANZE		1
	FALKENHAGENER TOR / HOHENZOLLERNRING / PIONIERSTR.		2
	FALKENSEER CHAUSSEE		1
	FALKENSEER CHAUSSEE / FRANKENWALDSTR. / MÜLHEIMER STR.		2
	FALKENSEER CHAUSSEE / HOHENZOLLERNRING		2
	FALKENSEER CHAUSSEE / SIEGENER STR. / WESTERWALDSTR.		4
	FALKENSEER CHAUSSEE / STADTRANDSTR.		1
	FALKENSEER CHAUSSEE / STEIGERWALDSTR.		1
	FALKENSEER CHAUSSEE / WASSERWERKSTR. / AM KIESTEICH		2
	FALKENSEER CHAUSSEE / ZEPPELINSTR.		1
	FALKENSEER DAMM		1
	FLANKENSCHANZE		3
	FLANKENSCHANZE / GALENSTR. / MORITZSTR.		1
	FLANKENSCHANZE / HASENMARK		1
	FÖLDERICHSTR.		1
	FREIHEIT		3
	FREIHEIT / PICHELSDERDERSTR. / AM SCHLANGENGRABEN		1
	FREUDSTR. / GOLDKÄFERWEG		1
	FÜRSTENWEG / HOHENZOLLERNRING / RADELANDSTR.		2
	GALENSTR.		3
	GARTENFELDER STR.		1
	GARTENFELDER STR. / PAULSTERNSTR.		1
	GARTENFELDER STR. / SIMONRING		1
	GATOWER STR.		1
	GATOWER STR. / HEERSTR.		2
	GOLDBECKWEG		1
	GOLDBECKWEG / PULVERMÜHLENWEG		1
	GOLTZSTR.		1
	GÖTELSTR.		1
	GROßER SPREERING / BOLTONSTR.		1
	GRÜNHOFER WEG		1
	HAKENFELDER STR.		1
	HAKENFELDER STR. / MERTENSSTR. / NIEDERNEUENDORFER ALLEE / STREITSTR.		1
	HAKENFELDER STR. / SCHÖNWALDER ALLEE / STADTPARK SPANDAU		1
	HEERSTR.		3
	HEERSTR. / JACZOSTR.		1
	HEERSTR. / MAGISTRATSWEG / SEMMELLÄNDERWEG		2
	HEERSTR. / WILHELMSTR.		1
	HEIDEREUTERSTR. / RUHLEBENER STR. / KGA RUHLEBENER STR.		1
	HOHENZOLLERNRING		1
	HOHENZOLLERNRING / SCHÖNWALDER ALLEE / FEHRBELLINER TOR / KLINKEPLATZ		1
	HOHENZOLLERNRING / STREITSTR. / AM MASELAKEPARK		1
	HOTTENGRUNDWEG / SELBITZER STR.		1
	IM SPEKTEFELD		1
	IM SPEKTEFELD / HINTER DEN GÄRTEN		1
	IMCHENALLEE		1
	JORDANSTR.		1
	JÜDENSTR.		2
	JUGENDWEG / QUELLWEG / JUGENDPLATZ		1
	JUNGFERNHEIDEWEG / MÄCKERITZSTR. / POPITZWEG		1
	KLADOWER DAMM		2
	KLÄRWERKSTR.		1
	KLEINE EISWERDERSTR.		1
	KLOSTERBUSCHWEG		2

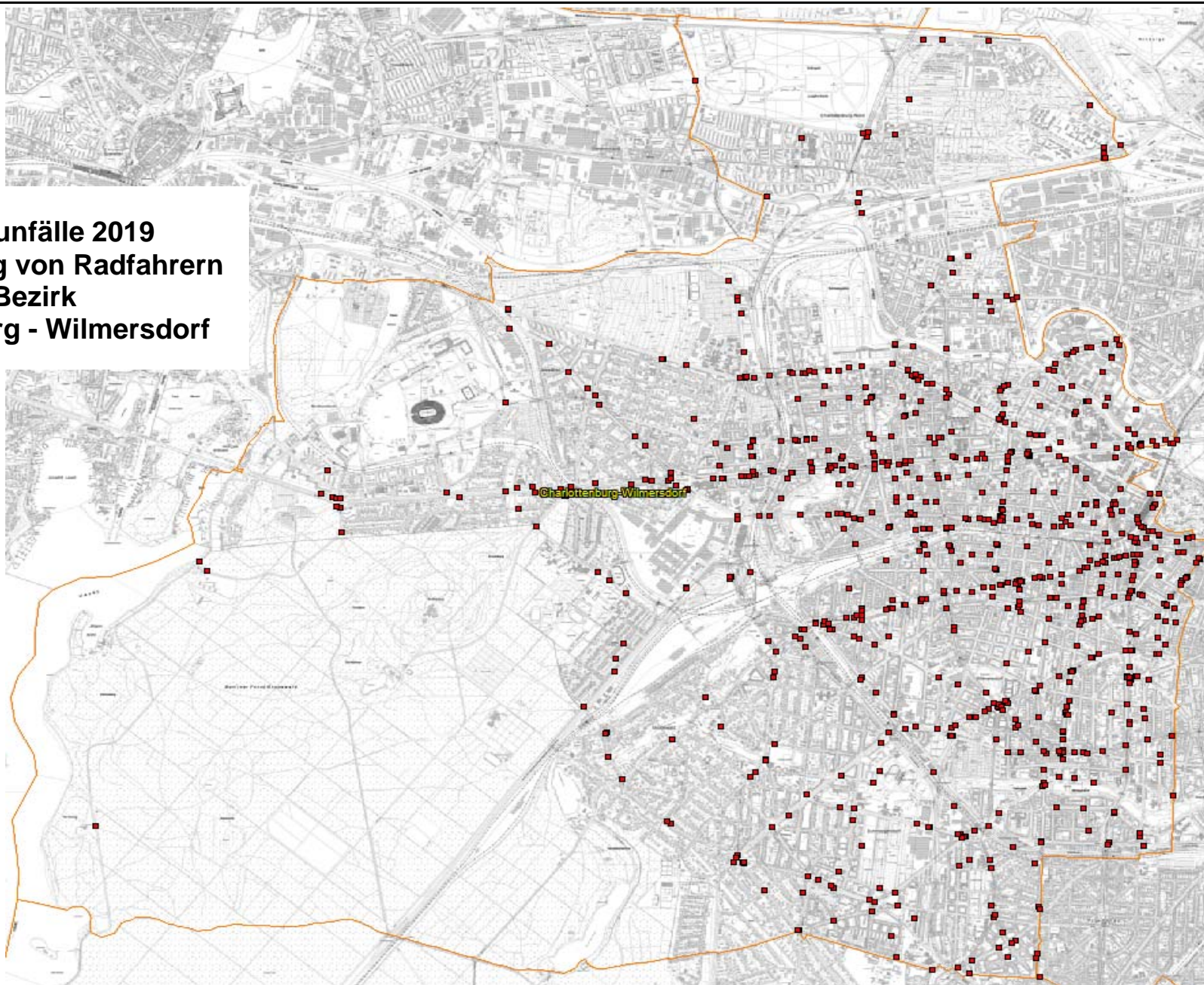
**Unfallörtlichkeiten von Radfahrerverkehrsunfällen
im Bezirk Spandau**

Bezirk (alt)	Ort	2019	Anzahl VU
SP	KLOSTERSTR.		1
	KLOSTERSTR. / SEDANSTR.		1
	KRAMPNITZER WEG		1
	KROWELSTR.		2
	KULBEWEG		1
	LEUTHINGERWEG / SEEGEFELDER WEG / STRAÙE 396		1
	MAGISTRATSWEG		1
	MAGISTRATSWEG / NEUE STR. / OLDESLOER WEG		1
	MALSCHWEG / WILHELMSTR.		2
	MEYDENBAUERWEG / SANDSTR.		1
	MICHELSTADTER WEG		1
	MÖNCHSTR. / REFORMATIONSPLATZ		1
	MORITZSTR.		1
	MORITZSTR. / MÜNSINGERSTR.		1
	MOTARDSTR. / ROHRDAMM / WOHLRABEDAMM		1
	MÜLLERSTR.		1
	NAUENER STR. / SEEGEFELDER STR. / ZEPPELINSTR.		1
	NAUENER STR. / STAAKENER STR.		1
	NENHAUSER DAMM		1
	NEUE BERGSTR. / NEUENDORFER STR.		1
	NEUE BERGSTR. / SCHÖNWALDER STR.		1
	NEUENDORFER STR. / FALKENSEER PLATZ		2
	NEUENDORFER STR. / SCHÄFERSTR.		1
	NIEDERNEUENDORFER ALLEE		2
	NIEDERNEUENDORFER ALLEE / WICHERNSTR.		1
	NONNENDAMMALLEE		4
	NONNENDAMMALLEE / ROHRDAMM		1
	NONNENDAMMALLEE / WATTSTR.		2
	OBSTALLEE		2
	PÄWESINER WEG		1
	PFÄLZISCHE STR. / WILHELMSTR.		1
	PICHELSDORFER STR.		2
	PICHELSDORFER STR. / SPANDAUER BURGWALL		1
	PICHELSDORFER STR. / WEIßENBURGER STR.		1
	PICHELSDORFER STR. / WILHELMSTR.		1
	PICHELSWERDERSTR. / RUHLEBENER STR. / SCHULENBURGSTR.		3
	PILLNITZER WEG / HEERSTR.		1
	POTSDAMER CHAUSSEE		1
	POTSDAMER CHAUSSEE / AM LANDSCHAFTSPARK GATOW		1
	QUELLWEG		1
	RÄCKNITZER STEIG		1
	RADELANDSTR. / STADTRANDSTR.		1
	RAUCHSTR.		2
	RAUCHSTR. / HUGO-CASSIRER-STR.		1
	REX-WAITE-STR. / AM LANDSCHAFTSPARK GATOW		1
	REX-WAITE-STR. / CHARLES-LINDBERGH-STR.		1
	RITTERFELDDAMM		1
	RITTERFELDDAMM / EICHELMATENWEG		1
	RITTERFELDDAMM / SCHWABINGER WEG		1
	ROHRDAMM		1
	ROHRDAMM / SAATWINKLER DAMM		1
	ROHRDAMM / STRAÙE AM SCHALTWERK		2
	SAATWINKLER DAMM		1
	SAKROWER LANDSTR.		2
	SCHMIDT-KNOBELSDORF-STR. / SEEBURGER STR. / SEEBURGER WEG / ULRIKENSTR. / LUTONE		1
	SCHMIDT-KNOBELSDORF-STR. / WILHELMSTR. / MELANCHTHONPLATZ		1
	SEDANSTR.		1

**Unfallörtlichkeiten von Radfahrerverkehrsunfällen
im Bezirk Spandau**

Bezirk (alt)	Ort	2019	Anzahl VU
SP	SEEBURGER STR.		1
	SEEGEFELDER STR.		4
	SEEGEFELDER WEG / KLOSTERBUSCHWEG / AM KIESTEICH		1
	SIEMENSDAMM		1
	SIEMENSWERDERWEG		1
	SPANDAUER DAMM / WIESENDAMM		1
	STRESOWSTR.		1
	STRESOWSTR. / STRESOWPLATZ		1
	SÜDEKUMZEILE		2
	UFERPROMENADE		1
	VERLÄNGERTE UFERPROMENADE		1
	WESTERWALDSTR.		1
	WEVERSTR.		1
	WILHELMSTR.		2
	ZEPPELINSTR.		1
Verkehrsunfälle im Bezirk SP			248
Gesamtergebnis			248

**Verkehrsunfälle 2019
mit Beteiligung von Radfahrern
im Bezirk
Charlottenburg - Wilmersdorf**



**Unfallörtlichkeiten von Radfahrerverkehrsunfällen
im Bezirk Charlottenburg - Wilmersdorf**

Bezirk (alt)	Ort	2019	Anzahl VU
CH	ABBESTR. / FRAUNHOFERSTR.		1
	AHORNALLEE / ULMENALLEE		1
	ALBRECHT-ACHILLES-STR. / DAHLMANNSTR. / KURFÜRSTENDAMM		1
	ALTE ALLEE / ZIKADENWEG		1
	ALT-LIETZOW		1
	AM HEIDEBUSCH		1
	AM SCHILLERTHEATER		1
	AM SCHILLERTHEATER / BISMARCKSTR. / MARIE-ELISABETH-LÜDERS-STR.		2
	AUGSBURGER STR. / JOACHIMSTHALER STR.		1
	BACHSTR. / STRAÙE DES 17. JUNI		3
	BACHSTR. / WEGELYSTR.		1
	BAYERNALLEE / FRANKENALLEE / HEERSTR. / KASTANIENALLEE		1
	BEHAIMSTR. / WILMERSDORFER STR.		1
	BISMARCKSTR.		12
	BISMARCKSTR. / ERNST-REUTER-PLATZ		1
	BISMARCKSTR. / FRITSCHESTR.		2
	BISMARCKSTR. / KAISERDAMM / SCHLOßSTR. / SUAREZSTR.		4
	BISMARCKSTR. / KAISER-FRIEDRICH-STR.		5
	BISMARCKSTR. / KRUMME STR.		2
	BISMARCKSTR. / LEIBNIZSTR.		4
	BISMARCKSTR. / RICHARD-WAGNER-STR. / SESENHEIMER STR.		3
	BISMARCKSTR. / RÜCKERTSTR.		1
	BISMARCKSTR. / WILMERSDORFER STR.		2
	BLEIBTREUSTR.		3
	BLEIBTREUSTR. / KANTSTR.		1
	BLEIBTREUSTR. / KURFÜRSTENDAMM		2
	BLEIBTREUSTR. / LIETZENBURGER STR. / SÄCHSISCHE STR.		1
	BOLIVARALLEE		1
	BONHOEFFERUFER / TEGELER WEG		2
	BRAHESTR. / TEGELER WEG		1
	BRANDENBURGISCHE STR. / KURFÜRSTENDAMM / LEWISHAMSTR.		4
	BRAUHOFFSTR. / GIERKEZEILE / OTTO-SUHR-ALLEE		1
	BREDTSCHNEIDERSTR.		1
	BUDAPESTER STR.		3
	BUDAPESTER STR. / HARDENBERGSTR. / KANTSTR.		3
	CAUERSTR.		1
	CAUERSTR. / LEIBNIZSTR. / OTTO-SUHR-ALLEE		3
	CHRISTSTR.		2
	CICEROSTR. / KURFÜRSTENDAMM / LEHNINER PLATZ		1
	CORDESSTR. / EICHKAMPSTR. / WALDSCHULALLEE		1
	DAHLMANNSTR.		1
	DAHLMANNSTR. / GERVINUSSTR.		1
	DAMASCHKESTR. / DROYSENSTR. / NESTORSTR.		2
	DANCKELMANNSTR.		1
	DANCKELMANNSTR. / KAISERDAMM / WITZLEBENPLATZ		3
	DARWINSTR. / QUEDLINBURGER STR.		1
	DERNBURGSTR. / NEUE KANTSTR. / WUNDTSTR.		1
	DICKENSWEG		1
	DOVESTR. / HELMHOLTZSTR.		1
	DROYSENSTR. / GERVINUSSTR. / WINDSCHEIDSTR.		2
	EBERESCHENALLEE		1
	EICHENALLEE / LINDENALLEE		1
	EICHKAMPSTR. / LÄRCHENWEG		1
	EINSTEINUFER / MÜLLER-BRESLAU-STR. / STRAÙE DES 17. JUNI / CHARLOTTENBURGER BRÜC		6
	EISENZAHNSTR. / KURFÜRSTENDAMM / WAITZSTR.		1
	EPIPHANIENWEG / KNOBELSDORFFSTR.		1

**Unfallörtlichkeiten von Radfahrerverkehrsunfällen
im Bezirk Charlottenburg - Wilmersdorf**

Bezirk (alt)	Ort	2019	Anzahl VU
CH	ESCHENALLEE / LÄNDERALLEE / REICHSSTR.		1
	ESCHENALLEE / PLATANENALLEE		1
	FASANENSTR.		3
	FASANENSTR. / HARDENBERGSTR.		1
	FASANENSTR. / HERTZALLEE		2
	FASANENSTR. / KANTSTR.		1
	FASANENSTR. / KURFÜRSTENDAMM		3
	FLATOWALLEE		1
	FRANKLINSTR.		3
	FRANKLINSTR. / SALZUFER / MARCHBRÜCKE		2
	FRIEDRICH-OLBRICHT-DAMM / HECKERDAMM		1
	FRITSCHESTR. / SCHILLERSTR.		1
	FRITSCHESTR. / ZILLESTR.		1
	FÜRSTENBRUNNER WEG		1
	FÜRSTENBRUNNER WEG / KÖNIGIN-ELISABETH-STR. / SPANDAUER DAMM		4
	FÜRSTENPLATZ		1
	GALVANISTR.		1
	GARDES-DU-CORPS-STR.		1
	GAUßSTR. / OLBERSSTR. / LISE-MEITNER-STR.		1
	GERVINUSSTR.		1
	GIERKEZEILE		1
	GIESEBRECHTSTR.		2
	GIESEBRECHTSTR. / KURFÜRSTENDAMM		3
	GOEBELSTR.		1
	GOERDELERDAMM / REICHWEINDAMM / A 100 BAB / 100 AD CHARLOTTENBURG AUSFAHRT N GOE		1
	GOETHESTR.		1
	GOETHESTR. / LEIBNIZSTR.		1
	GUERICKESTR.		1
	GUERICKESTR. / MARCHSTR.		3
	HALENSEESTR.		1
	HAMMARSKJÖLDPLATZ		1
	HARDENBERGPLATZ		3
	HARDENBERGSTR.		4
	HARDENBERGSTR. / JOACHIMSTHALER STR. / HARDENBERGPLATZ		3
	HARDENBERGSTR. / STEINPLATZ		1
	HARDENBERGSTR. / TUNNEL ERNST-REUTER-PLATZ / ERNST-REUTER-PLATZ		4
	HAUBACHSTR. / RICHARD-WAGNER-STR.		1
	HAUBACHSTR. / WILMERSDORFER STR.		1
	HECKERDAMM		1
	HEERSTR.		11
	HEERSTR. / KRANZALLEE / FLATOWALLEE		2
	HEERSTR. / PREUßENALLEE		2
	HEERSTR. / SOLDAUER ALLEE / TEUFELSSEESTR.		4
	HEERSTR. / TEUFELSSEESTR. / HEERSTRABENBRÜCKE		2
	HEILMANNRING / HOFACKERZEILE		1
	HELMHOLTZSTR.		1
	HELMHOLTZSTR. / MORSESTR.		1
	HELMHOLTZSTR. / PASCALSTR.		2
	HEMPELSTEIG / MURELLENWEG / ROMINTER ALLEE		1
	HESSENALLEE / PLATANENALLEE / REICHSSTR.		1
	HESSENALLEE / PREUßENALLEE / WÜRTTEMBERGALLEE		1
	HORSTWEG		1
	HORSTWEG / SCHLOBSTR.		1
	ILSENBURGER STR. / KAISERIN-AUGUSTA-ALLEE		1
	JAFFÉSTR. / MESSEDAMM		1
	JASMINWEG / WACHOLDERWEG		1

**Unfallörtlichkeiten von Radfahrerverkehrsunfällen
im Bezirk Charlottenburg - Wilmersdorf**

Bezirk (alt)	Ort	2019	Anzahl VU
CH	JOACHIMSTHALER STR.		1
	JOACHIMSTHALER STR. / KANTSTR.		3
	JOACHIMSTHALER STR. / KURFÜRSTENDAMM / JOACHIMSTHALER PLATZ		4
	JOACHIMSTHALER STR. / LIETZENBURGER STR. / FRIEDRICH-HOLLAENDER-PLATZ		2
	JUNGFERNHEIDEWEG		1
	KAISERDAMM		11
	KAISERDAMM / KÖNIGIN-ELISABETH-STR. / MESSEDAMM		2
	KAISERDAMM / SOORSTR.		2
	KAISERDAMM / SOPHIE-CHARLOTTEN-STR.		5
	KAISERDAMM / WITZLEBENSTR.		1
	KAISER-FRIEDRICH-STR.		1
	KAISER-FRIEDRICH-STR. / LEWISHAMSTR. / STUTTGARTER PLATZ		1
	KAISER-FRIEDRICH-STR. / OTTO-SUHR-ALLEE / SPANDAUER DAMM / LUISENPLATZ		5
	KAISER-FRIEDRICH-STR. / SCHILLERSTR.		1
	KAISER-FRIEDRICH-STR. / SCHUSTEHRUSSTR.		1
	KAISERIN-AUGUSTA-ALLEE		1
	KAISERIN-AUGUSTA-ALLEE / SÖMMERINGSTR. / MIERENDORFFPLATZ		3
	KAMMINER STR.		1
	KANTSTR.		8
	KANTSTR. / KRUMME STR.		1
	KANTSTR. / LEIBNIZSTR.		4
	KANTSTR. / NEUE KANTSTR. / SUAREZSTR.		4
	KANTSTR. / SAVIGNYPLATZ		5
	KANTSTR. / UHLANDSTR.		2
	KANTSTR. / WEIMARER STR.		1
	KANTSTR. / WILMERSDORFER STR.		2
	KANTSTR. / WINDSCHEIDSTR.		1
	KASTANIENALLEE		1
	KIPLINGWEG / KRANZALLEE		1
	KIRSCHENALLEE		1
	KLAUSTALER STR. / QUEDLINBURGER STR.		1
	KNESEBECKSTR. / KURFÜRSTENDAMM		2
	KNOBELSDORFFSTR. / A 100 BAB / KNOBELSDORFFBRÜCKE / 100 AS KAISERDAMM AUSF N KNO		1
	KNOBELSDORFFSTR. / KÖNIGIN-ELISABETH-STR.		5
	KNOBELSDORFFSTR. / PLATANENALLEE / SOORSTR.		1
	KNOBELSDORFFSTR. / ROGNITZSTR. / A 100 BAB / KNOBELSDORFFBRÜCKE / 100 AS KAISERD		1
	KNOBELSDORFFSTR. / SCHLOßSTR. / ZILLESTR.		1
	KNOBELSDORFFSTR. / SOPHIE-CHARLOTTEN-STR.		2
	KÖNIGIN-ELISABETH-STR.		1
	KRUMME STR. / OTTO-SUHR-ALLEE / WARBURGZEILE		6
	KRUMME STR. / PESTALOZZISTR.		1
	KRUMME STR. / SCHILLERSTR.		1
	KRUMME STR. / WILMERSDORFER STR. / STUTTGARTER PLATZ		1
	KURFÜRSTENDAMM		11
	KURFÜRSTENDAMM / LEIBNIZSTR.		1
	KURFÜRSTENDAMM / OLIVAER PLATZ		2
	KURFÜRSTENDAMM / RANKESTR. / TAUMENTZENSTR.		2
	KURFÜRSTENDAMM / SCHLÜTERSTR.		1
	KURFÜRSTENDAMM / UHLANDSTR.		2
	KURT-SCHUMACHER-DAMM / FGT CHARLBG/KURT-SCHUMACHER-DAMM		1
	KURT-SCHUMACHER-DAMM / HECKERDAMM / A 111 BAB AUTOBAHNZUBRINGER HAMBURG / WELTLI		1
	LEIBNIZSTR.		2
	LEIBNIZSTR. / PESTALOZZISTR.		2
	LEIBNIZSTR. / SCHILLERSTR.		1
	LEIBNIZSTR. / SYBELSTR.		1
	LERSCHPFAD / SPANDAUER DAMM / A 100 BAB / SPANDAUER-DAMM-BRÜCKE / 100 AS SPANDAU		1

**Unfallörtlichkeiten von Radfahrerverkehrsunfällen
im Bezirk Charlottenburg - Wilmersdorf**

Bezirk (alt)	Ort	2019	Anzahl VU
CH	LETTERHAUSWEG / NIKOLAUS-GROß-WEG / SIEMENS DAMM / A 100 BAB / 100 AD CHARLOTTENB		1
	LEWISHAMSTR.		1
	LEWISHAMSTR. / WILMERSDORFER STR.		1
	LIETZENBURGER STR.		3
	LIETZENBURGER STR. / UHLANDSTR.		2
	LINDENALLEE / PLATANENALLEE		1
	LISE-MEITNER-STR.		2
	LOHMEYERSTR. / OTTO-SUHR-ALLEE		1
	LOSCHMIDTSTR. / OTTO-SUHR-ALLEE / ZILLESTR.		4
	MACHANDELWEG		1
	MARATHONALLEE		1
	MARCHSTR.		1
	MARIE-ELISABETH-LÜDERS-STR. / OTTO-SUHR-ALLEE		1
	MASURENALLEE		1
	MASURENALLEE / MESSEDAMM / NEUE KANTSTR.		2
	MASURENALLEE / SOORSTR.		2
	MAX-DOHRN-STR. / LISE-MEITNER-STR.		1
	MAX-DOHRN-STR. / TEGELER WEG		1
	MEININGENALLEE		1
	MESSEDAMM		4
	MIERENDORFFPLATZ / MIERENDORFFPLATZ		1
	MINDENER STR.		1
	MINDENER STR. / TEGELER WEG		1
	MOMMSENSTR.		2
	MOMMSENSTR. / WIELANDSTR.		1
	MORSESTR.		1
	MÜLLER-BRESLAU-STR.		1
	NEUE CHRISTSTR. / SCHLOßSTR. / SCHUSTEHRUSSTR.		2
	NEUE KANTSTR. / WITZLEBENSTR.		1
	NIEBUHRSTR.		4
	NIEBUHRSTR. / WILMERSDORFER STR.		1
	NORDHAUSER STR.		1
	NORDHAUSER STR. / SÖMMERINGSTR.		1
	NÜRNBERGER STR.		7
	NÜRNBERGER STR. / TAUENTZIENSTR.		2
	OLDENBURGALLEE		1
	OLYMPISCHE STR. / PREUßENALLEE / REICHSSTR.		1
	OLYMPISCHE STR. / ROMINTER ALLEE / TRAKEHNER ALLEE / OLYMPISCHER PLATZ		3
	OSNABRÜCKER STR. / MIERENDORFFPLATZ		1
	OSNABRÜCKER STR. / TAUROGGENER STR.		1
	OSNABRÜCKER STR. / TEGELER WEG		2
	OTTO-SUHR-ALLEE		7
	OTTO-SUHR-ALLEE / ERNST-REUTER-PLATZ		1
	OTTO-SUHR-ALLEE / RICHARD-WAGNER-STR. / WINTERSTEINSTR. / RICHARD-WAGNER-PLATZ		1
	PESTALOZZISTR.		4
	PREUßENALLEE		1
	RANKESTR.		1
	RATZEBURGER ALLEE		1
	REICHSSTR.		5
	REICHSSTR. / BRIXPLATZ		1
	REICHSSTR. / SPANDAUER DAMM		1
	REICHSSTR. / STEUBENPLATZ		1
	RICHARD-WAGNER-STR.		1
	RICHARD-WAGNER-STR. / THRASOLTSTR.		1
	RUHWALDWEG / SPANDAUER DAMM		1
	SAATWINKLER DAMM		1

**Unfallörtlichkeiten von Radfahrerverkehrsunfällen
im Bezirk Charlottenburg - Wilmersdorf**

Bezirk (alt)	Ort	2019	Anzahl VU
CH	SAATWINKLER DAMM / SEESTR. / A 100 BAB / GOERDELERDAMMBRÜCKE / 100 AS BEUSSELSTR		1
	SALDERNSTR.		1
	SALZUFER / MARGARETE-KÜHN-STR.		1
	SALZUFER / STRAÙE DES 17. JUNI / CHARLOTTENBURGER BRÜCKE		5
	SCHILLERSTR.		1
	SCHILLERSTR. / SESENHEIMER STR.		1
	SCHLOßSTR.		3
	SCHLOßSTR. / SPANDAUER DAMM		1
	SCHLÜTERSTR.		4
	SCHUSTEHRUSSTR.		1
	SCHUSTEHRUSSTR. / WILMERSDORFER STR.		1
	SCHWAMBZEILE		1
	SEELINGSTR.		1
	SEESTR. / A 100 BAB / LUDWIG-HOFFMANN-BRÜCKE / GOERDELERDAMMBRÜCKE / 100 AS BEUS		1
	SIEMENS DAMM / JAKOB-KAISER-PLATZ		1
	SOPHIE-CHARLOTTEN-STR.		1
	SOPHIE-CHARLOTTEN-STR. / SPANDAUER DAMM		5
	SOPHIE-CHARLOTTEN-STR. / WUNDTSTR.		1
	SPANDAUER DAMM		4
	SPANDAUER DAMM / KLAUSENERPLATZ		1
	SPIELHAGENSTR.		1
	STALLUPÖNER ALLEE		1
	STEIFENSANDSTR.		1
	STRAÙE DES 17. JUNI		4
	STRAÙE DES 17. JUNI / ERNST-REUTER-PLATZ		1
	SUAREZSTR.		2
	SUAREZSTR. / WINDSCHEIDSTR.		2
	SYBELSTR.		1
	TAUENTZIENSTR.		1
	TAUROGGENER STR.		1
	TEGELER WEG		2
	TEUFELSSEESTR.		1
	THEODOR-HEUSS-PLATZ		1
	UHLANDSTR.		4
WALDSCHULALLEE		1	
WERNIGERODER STR.		1	
WILMERSDORFER STR.		3	
WINDSCHEIDSTR.		2	
WINTERSTEINSTR.		1	
WÜRTEMBERGALLEE / FÜRSTENPLATZ		1	
ZIKADENWEG		1	
ZILLESTR.		1	
Verkehrsunfälle im Bezirk CH			502
WI	AHRWEILERSTR.		1
	AHRWEILERSTR. / SÜDWESTKORSO		1
	ALBRECHT-ACHILLES-STR. / PAULSBORNER STR.		1
	AM BAHNHOF GRUNEWALD		1
	AM POSTFENN		1
	AM VOLKSPARK / BLISSESTR.		1
	AM VOLKSPARK / BUNDESALLEE		1
	ABMANNSHAUSER STR.		1
	BADENSCHER STR. / BERLINER STR.		1
	BADENSCHER STR. / BUNDESALLEE		1
	BADENSCHER STR. / KUFSTEINER STR.		1
	BAMBERGER STR. / REGENSBURGER STR.		1
	BARSTR.		3

**Unfallörtlichkeiten von Radfahrerverkehrsunfällen
im Bezirk Charlottenburg - Wilmersdorf**

Bezirk (alt)	Ort	2019	Anzahl VU
WI	BARSTR. / BERLINER STR.		2
	BARSTR. / FEHRBELLINER PLATZ		1
	BARSTR. / MECKLENBURGISCHE STR.		1
	BAYERISCHE STR. / ZÄHRINGERSTR.		1
	BERGHEIMER STR.		1
	BERKAER STR.		1
	BERKAER STR. / EGERSTR. / HOHENZOLLERNDAMM		3
	BERKAER STR. / HUBERTUSALLEE / HUBERTUSBADER STR. / TEPLITZER STR.		1
	BERLINER STR.		1
	BERLINER STR. / BIELEFELDER STR. / HOHENZOLLERNDAMM		2
	BERLINER STR. / BUNDESALLEE		1
	BERLINER STR. / KALISCHER STR.		1
	BERLINER STR. / MANNHEIMER STR.		1
	BERLINER STR. / MEHLITZSTR.		1
	BERLINER STR. / NASSAUISCHE STR.		2
	BERLINER STR. / PRINZREGENTENSTR.		2
	BERLINER STR. / UHLANDSTR.		3
	BINGER STR. / MECKLENBURGISCHE STR.		1
	BISMARCKALLEE / KOENIGSALLEE		1
	BLISSESTR.		1
	BLISSESTR. / DETMOLDER STR.		4
	BLISSESTR. / HILDEGARDSTR. / BIRGER-FORELL-PLATZ		1
	BLISSESTR. / LAUBACHER STR. / VARZINER STR.		1
	BLISSESTR. / MECKLENBURGISCHE STR. / UHLANDSTR.		3
	BORNSTEDTER STR. / KRONPRINZENDAMM / TRABENER STEG		1
	BRANDENBURGISCHE STR.		4
	BRANDENBURGISCHE STR. / DUISBURGER STR.		1
	BRANDENBURGISCHE STR. / KONSTANZER STR.		2
	BREITE STR.		1
	BREITE STR. / CUNOSTR. / KIRCHSTR.		2
	BRUCHSALER STR. / DURLACHER STR.		1
	BUNDESALLEE		3
	BUNDESALLEE / DETMOLDER STR. / WEXSTR. / BUNDESPLATZ		2
	BUNDESALLEE / DURLACHER STR. / HILDEGARDSTR.		1
	BUNDESALLEE / GÜNTZELSTR.		2
	BUNDESALLEE / HOHENZOLLERNDAMM / NACHODSTR.		5
	BUNDESALLEE / TRAUTENAUSTR.		3
	BUNDESALLEE / WAGHÄUSELER STR.		1
	BUNDESALLEE / WILHELMSAUE		2
	CASPAR-THEYB-STR.		1
	CICEROSTR. / PAULSBORNER STR.		1
	CUNOSTR.		1
	CUNOSTR. / FORCKENBECKSTR.		1
	CUNOSTR. / HOHENZOLLERNDAMM / WARMBRUNNER STR.		1
	DELBRÜCKSTR.		1
	DETMOLDER STR.		3
	DETMOLDER STR. / A 100 BAB / 100 AS DETMOLDER STR EINF V DETMOLDER,MECKLENBUR		1
	DETMOLDER STR. / MECKLENBURGISCHE STR. / RUDOLSTÄDTER STR.		4
	DETMOLDER STR. / WEIMARISCHE STR.		1
	DILLENBURGER STR. / LENTZEALLEE / SCHLANGENBADER STR.		1
	DÜSSELDORFER STR.		3
	DÜSSELDORFER STR. / HOHENZOLLERNDAMM		1
	DÜSSELDORFER STR. / WÜRTTEMBERGISCHE STR.		1
	EICKAMPSTR. / KÖNIGSWEG / AUERBACHTUNNEL		3
	EICKAMPSTR. / SCHMETTERLINGSPLATZ		1
	EISENZAHNSTR.		1

**Unfallörtlichkeiten von Radfahrerverkehrsunfällen
im Bezirk Charlottenburg - Wilmersdorf**

Bezirk (alt)	Ort	2019	Anzahl VU
WI	EISENZAHNSTR. / HOHENZOLLERNDAMM		1
	EMSER STR.		1
	EMSER STR. / GÜNTZELSTR. / HOHENZOLLERNDAMM		1
	EMSER STR. / PARISER STR. / LUDWIGKIRCHPLATZ		1
	FASANENSTR. / LUDWIGKIRCHSTR. / MEIEROTTOSTR.		1
	FECHNERSTR. / GASTEINER STR. / UHLANDSTR.		1
	FEHLERSTR. / HANAUER STR. / LAUBACHER STR.		4
	FONTANESTR. / HAGENSTR. / KOENIGSALLEE		1
	FORCKENBECKSTR.		4
	FRANZENSBADER STR.		1
	FRANZENSBADER STR. / HUBERTUSALLEE		5
	FRIEDRICHSRUHER STR.		1
	GASTEINER STR.		1
	GEISBERGSTR. / NÜRNBERGER STR. / SCHAPERSTR. / SPICHERNSTR.		4
	GEISENHEIMER STR. / KREUZNACHER STR. / LAUBACHER STR. / MAßMANNSTR.		1
	GEISENHEIMER STR. / RÜDESHEIMER STR. / WIESBADENER STR.		1
	GEORG-WILHELM-STR.		1
	GEORG-WILHELM-STR. / RINGBAHNSTR. / HENRIETTENPLATZ		1
	GRAINAUER STR. / REGENSBURGER STR.		2
	GÜNTZELSTR.		2
	GÜNTZELSTR. / LANDHAUSSTR.		1
	GÜNTZELSTR. / PRINZREGENTENSTR.		1
	GÜNTZELSTR. / UHLANDSTR.		1
	HAGENSTR.		1
	HAGENSTR. / HUBERTUSBADER STR. / WILDPFAD		1
	HALENSEESTR.		2
	HANAUER STR.		1
	HARLINGER STR.		1
	HAVELCHAUSSEE		5
	HEYDENSTR. / HUNDEKEHLESTR. / SELCHOWSTR.		1
	HILDEGARDSTR.		1
	HOHENZOLLERNDAMM		7
	HOHENZOLLERNDAMM / A 100 BAB / HOHENZOLLERNDAMMBRÜCKE / 100 AS HOHENZOLLERNDAMM		1
	HOHENZOLLERNDAMM / FEHRBELLINER PLATZ		4
	HOHENZOLLERNDAMM / HOFFMANN-VON-FALLERSLEBEN-PL.		1
	HOHENZOLLERNDAMM / KONSTANZER STR.		1
	HOHENZOLLERNDAMM / KRONBERGER STR.		2
	HOHENZOLLERNDAMM / PFALZBURGER STR.		1
	HOHENZOLLERNDAMM / RHEINBABENALLEE / TEPLITZER STR.		5
	HOHENZOLLERNDAMM / RUDOLSTÄDTER STR. / SEESENER STR.		3
	HOHENZOLLERNDAMM / SÄCHSISCHE STR.		1
	HOHENZOLLERNDAMM / SIGMARINGER STR.		2
	HOHENZOLLERNDAMM / UHLANDSTR.		4
	HOLSTEINISCHE STR.		2
	HOMBURGER STR. / LAUBACHER STR. / TAUNUSSTR.		1
	HUBERTUSALLEE / KOENIGSALLEE		1
	HUNDEKEHLESTR. / RHEINBABENALLEE		2
	JOACHIM-FRIEDRICH-STR.		2
	JOACHIM-FRIEDRICH-STR. / KURFÜRSTENDAMM / AGATHE-LASCH-PLATZ		1
	JOACHIM-FRIEDRICH-STR. / WESTFÄLISCHE STR.		1
	JOACHIMSTHALER STR.		1
	JOHANNISBERGER STR. / WIESBADENER STR.		1
	JOHANN-SIGISMUND-STR.		1
	JOHANN-SIGISMUND-STR. / KARLSRUHER STR. / KURFÜRSTENDAMM		1
	KARLSRUHER STR.		1
	KATHARINENSTR. / KURFÜRSTENDAMM		2

**Unfallörtlichkeiten von Radfahrerkehrunfällen
im Bezirk Charlottenburg - Wilmersdorf**

Bezirk (alt)	Ort	2019	Anzahl VU
WI	KOENIGSALLEE		1
	KOENIGSALLEE / OBERHAARDTER WEG		1
	KÖNIGSWEG		1
	KONSTANZER STR.		1
	KONSTANZER STR. / MANSFELDER STR.		1
	KONSTANZER STR. / WESTFÄLISCHE STR.		2
	KONSTANZER STR. / WITTELSBACHERSTR.		1
	KURFÜRSTENDAMM		7
	KURFÜRSTENDAMM / SCHWARZBACHER STR.		1
	KURFÜRSTENDAMM / WESTFÄLISCHE STR.		1
	LAUBACHER STR.		3
	LAUBENHEIMER STR. / SÜDWESTKORSO		1
	LENTZEALLEE		1
	LIETZENBURGER STR. / NÜRNBERGER STR.		1
	LUDWIGKIRCHSTR.		1
	LUDWIGKIRCHSTR. / PFALZBURGER STR. / LUDWIGKIRCHPLATZ		1
	MAINZER STR. / BUNDESPLATZ		2
	MECKLENBURGISCHE STR.		5
	MECKLENBURGISCHE STR. / PARETZER STR. / WALLENBERGSTR.		1
	MECKLENBURGISCHE STR. / SCHMARGENDORFER BRÜCKE		1
	MECKLENBURGISCHE STR. / WIESBADENER STR.		1
	MENZELSTR. / TAUBERTSTR.		1
	MESSELSTR. / PÜCKLERSTR.		1
	MISDROYER STR.		1
	NACHODSTR.		1
	NASSAUISCHE STR.		2
	OLIVAER PLATZ		3
	PARISER STR. / SÄCHSISCHE STR.		1
	PARISER STR. / UHLANDSTR.		1
	PAULSBORNER STR.		1
	PAULSBORNER STR. / WESTFÄLISCHE STR.		1
	PFALZBURGER STR.		2
	PRINZREGENTENSTR.		4
	PRINZREGENTENSTR. / WEXSTR.		2
	PÜCKLERSTR. / RHEINBABENALLEE / PLATZ AM WILDEN EBER		1
	RAVENSBERGER STR.		1
	RHEINBABENALLEE		1
	RÜDESHEIMER PLATZ		1
	RUDOLF-MOSSE-STR.		1
	RUDOLSTÄDTER STR.		1
	SÄCHSISCHE STR.		2
	SALZBRUNNER STR.		1
	SCHLANGENBADER STR.		2
	SPESSARTSTR.		1
	SÜDWESTKORSO		3
	TAUBERTSTR.		1
	TRAUTENAISTR.		1
	TÜBINGER STR. / BUNDESPLATZ		2
	UHLANDSTR.		12
	UHLANDSTR. / WILHELMSAUE		1
	WAGHÄUSELER STR.		1
	WARMBRUNNER STR.		1
	WARNEMÜNDER STR.		3
	WESTFÄLISCHE STR.		4
	WEXSTR.		1
	WIESBADENER STR.		4

**Unfallörtlichkeiten von Radfahrerverkehrsunfällen
im Bezirk Charlottenburg - Wilmersdorf**

Bezirk (alt)	Ort	2019	Anzahl VU
WI	WITTELSBACHERSTR.		1
	XANTENER STR.		1
	ZOPPOTER STR.		1
Verkehrsunfälle im Bezirk WI			314
Gesamtergebnis			816

Verkehrsunfälle 2019 mit Beteiligung von Radfahrern im Bezirk Friedrichshain - Kreuzberg



**Unfallörtlichkeiten von Radfahrerverkehrsunfällen
im Bezirk Friedrichshain - Kreuzberg**

Bezirk (alt)	Ort	2019	Anzahl VU
KB	ADALBERTSTR.		26
	ADMIRALSTR. / KOTTBUSSE STR. / REICHENBERGER STR. / SKALITZER STR. / ADALBERTST		21
	AM BERLIN MUSEUM / LINDENSTR. / MARKGRAFENSTR.		2
	ANHALTER STR.		1
	ANHALTER STR. / ASKANISCHER PLATZ / STRESEMANNSTR.		2
	ANHALTER STR. / WILHELMSTR.		1
	ASKANISCHER PLATZ / STRESEMANNSTR.		1
	AXEL-SPRINGER-STR.		2
	BAERWALDSTR.		1
	BAERWALDSTR. / BERGMANNSTR.		1
	BAERWALDSTR. / CARL-HERZ-UFER / BAERWALDBRÜCKE / BAERWALDPARK / CARL-HERZ-PARK /		2
	BAERWALDSTR. / GNEISENAUSTR.		4
	BAERWALDSTR. / URBANSTR. / BAERWALDPARK		5
	BAERWALDSTR. / WILMSSTR. / BAERWALDPARK		1
	BARUTHER STR. / ZOSENENER STR.		1
	BERGFRIEDSTR. / RITTERSTR.		1
	BERGMANNSTR.		9
	BERGMANNSTR. / GNEISENAUSTR. / SÜDSTERN		3
	BERGMANNSTR. / HEIMSTR.		1
	BERGMANNSTR. / KREUZBERGSTR. / MEHRINGDAMM		4
	BERGMANNSTR. / SCHLEIERMACHERSTR.		1
	BERGMANNSTR. / ZOSENENER STR.		2
	BEVERNSTR. / OBERBAUMSTR. / OPPELNER STR. / SCHLESISCHE STR. / SKALITZER STR. /		9
	BLÜCHERPLATZ		1
	BLÜCHERSTR.		6
	BLÜCHERSTR. / BLÜCHERPLATZ		5
	BLÜCHERSTR. / BRACHVOGELSTR. / MITTENWALDER STR.		4
	BLÜCHERSTR. / MEHRINGDAMM / OBENTRAUTSTR.		7
	BLÜCHERSTR. / SÜDSTERN		2
	BLÜCHERSTR. / URBANSTR.		2
	BLÜCHERSTR. / ZOSENENER STR.		4
	BÖCKHSTR. / BÜRKNERSTR. / KOTTBUSSE DAMM / SCHÖNLEINSTR.		2
	BÖCKHSTR. / GRIMMSTR.		1
	BOELCKESTR. / DUDENSTR. / KATZBACHSTR.		2
	BOPPSTR. / KOTTBUSSE DAMM		1
	BRANDESSTR. / ALTE JAKOBSTR. / LINDENSTR.		6
	CARL-HERZ-UFER / GEIBELSTR. / WILMSSTR. / URBANPARK		1
	CHARLOTTENSTR.		3
	CHARLOTTENSTR. / RUDI-DUTSCHKE-STR.		3
	CUVRYSTR.		1
	DESSAUER STR. / STRESEMANNSTR.		1
	DIEFFENBACHSTR.		1
	DIEFFENBACHSTR. / GRAEFESTR.		1
	DIEFFENBACHSTR. / GRIMMSTR. / GRIMMPARK		1
	DRESDENER STR.		1
	DRESDENER STR. / ORANIENPLATZ		1
	DUDENSTR.		2
	DUDENSTR. / LOEWENHARDTDAMM / KOLONNENBRÜCKE		1
	DUDENSTR. / MEHRINGDAMM / TEMPELHOFE DAMM / PLATZ DER LUFTBRÜCKE		2
	EISENBAHNSTR. / KÖPENICKER STR. / BROMMYSTR.		1
	ERKELENZDAMM / REICHENBERGER STR.		1
	ERKELENZDAMM / SKALITZER STR. / WASSERTORPLATZ		1
	FALCKENSTEINSTR.		4
	FALCKENSTEINSTR. / OBERBAUMSTR.		2
	FALCKENSTEINSTR. / SCHLESISCHE STR.		1
	FICHTESTR. / GRIMMSTR. / KÖRTESTR. / URBANSTR. / GRIMMPARK		6
	FIDICINSTR. / MEHRINGDAMM		4

**Unfallörtlichkeiten von Radfahrerkehrsunfällen
im Bezirk Friedrichshain - Kreuzberg**

Bezirk (alt)	Ort	2019	Anzahl VU
KB	FLOTTWELLSTR. / SCHÖNEBERGER UFER		1
	FONTANEPROMENADE / URBANSTR.		1
	FRAENKELUFER		1
	FRAENKELUFER / KOHLFURTER STR. / KOTTBUSSE STR. / MARIANNENSTR. / PAUL-LINCKE-U		2
	FRANZ-KLÜHS-STR.		1
	FRANZ-KLÜHS-STR. / FRIEDRICHSTR.		2
	FRANZ-KLÜHS-STR. / LINDENSTR.		2
	FRANZ-KLÜHS-STR. / WILHELMSTR.		1
	FREILIGRATHSTR. / KÖRTESTR.		1
	FRIEDRICH-STAMPFER-STR. / STRESEMANNSTR. / WILHELMSTR.		3
	FRIEDRICHSTR.		4
	FÜRBRINGERSTR. / ZOSSENER STR.		1
	GITSCHINER STR.		6
	GITSCHINER STR. / ALEXANDRINENSTR.		4
	GITSCHINER STR. / HALLESCHES UFER / MEHRINGPLATZ / HALLESCHER-TOR-BRÜCKE		1
	GITSCHINER STR. / LOBECKSTR.		1
	GITSCHINER STR. / PRINZENSTR.		5
	GITSCHINER STR. / SEGITZDAMM / WASSERTORSTR. / WASSERTORPLATZ		2
	GITSCHINER STR. / WATERLOO-UFER / ZOSSENER STR. / ZOSSENER BRÜCKE		3
	GITSCHINER STR. / ZOSSENER STR. / LINDENSTR.		4
	GLOGAUER STR.		3
	GLOGAUER STR. / PAUL-LINCKE-UFER / THIELENBRÜCKE		2
	GLOGAUER STR. / WIENER STR.		2
	GNEISENAUSTR.		6
	GNEISENAUSTR. / MEHRINGDAMM / YORCKSTR.		15
	GNEISENAUSTR. / MITTENWALDER STR.		3
	GNEISENAUSTR. / NOSTITZSTR.		3
	GNEISENAUSTR. / SCHLEIERMACHERSTR.		1
	GNEISENAUSTR. / SOLMSSTR.		2
	GNEISENAUSTR. / ZOSSENER STR. / U-BHF. GNEISENAUSTR.		2
	GOLBENER STR.		1
	GÖRLITZER STR.		1
	GÖRLITZER STR. / LÜBBENER STR.		1
	GÖRLITZER STR. / OPPELNER STR. / GÖRLITZER TUNNEL / GÖRLITZER-PARK		1
	GÖRLITZER STR. / SKALITZER STR. / LAUSITZER PLATZ / GÖRLITZER-PARK		3
	GRAEFESTR.		2
	GRAEFESTR. / URBANSTR.		2
	GRIMMSTR.		1
	GROßBEERENSTR.		3
	GROßBEERENSTR. / HAGELBERGER STR.		1
	GROßBEERENSTR. / HALLESCHER STR. / IDA-WOLFF-PLATZ / STRESEMANNSTR.		1
	GROßBEERENSTR. / HALLESCHES UFER / GROßBEERENBRÜCKE		1
	GROßBEERENSTR. / HORNSTR. / YORCKSTR.		2
	GROßBEERENSTR. / KREUZBERGSTR. / VIKTORIAPARK		3
	GROßBEERENSTR. / TEMPELHOFFER UFER / GROßBEERENBRÜCKE		1
	HAGELBERGER STR. / MEHRINGDAMM		1
	HALLESCHER STR. / MÖCKERNSTR.		1
	HALLESCHES UFER		3
	HALLESCHES UFER / MEHRINGBRÜCKE / WILHELMSTR.		2
	HALLESCHES UFER / MÖCKERNSTR. / MÖCKERNBRÜCKE		1
	HALLESCHES UFER / SCHÖNEBERGER STR. / SCHÖNEBERGER BRÜCKE / MENDELSSOHN-BARTHOLD		4
	HALLESCHER-TOR-BRÜCKE		1
	HASENHEIDE		18
	HASENHEIDE / JAHNSTR.		2
	HASENHEIDE / LILIENTHALSTR. / SÜDSTERN		2
	HASENHEIDE / WISSMANNSTR.		2
	HEDEMANNSTR. / FRIEDRICHSTR.		1

**Unfallörtlichkeiten von Radfahrerverkehrsunfällen
im Bezirk Friedrichshain - Kreuzberg**

Bezirk (alt)	Ort	2019	Anzahl VU
KB	HEDEMANNSTR. / STRESEMANNSTR.		2
	HEDEMANNSTR. / WILHELMSTR.		3
	HEIMSTR.		1
	HORNSTR. / MÖCKERNSTR.		1
	JAHNSTR. / SCHÖNLEINSTR. / URBANSTR.		1
	JOHANNITERSTR. / ZOSSENER STR.		1
	KATZBACHSTR.		4
	KATZBACHSTR. / KREUZBERGSTR.		5
	KATZBACHSTR. / YORCKSTR.		3
	KLEINE PARKSTR. / KREUZBERGSTR.		1
	KOCHSTR.		2
	KOCHSTR. / RUDI-DUTSCHKE-STR. / FRIEDRICHSTR.		3
	KOCHSTR. / WILHELMSTR.		1
	KÖPENICKER STR.		10
	KÖRTESTR.		4
	KOTTBUSSE DAMM		18
	KOTTBUSSE DAMM / MAYBACHUFER / PLANUFER / KOTTBUSSE BRÜCKE		1
	KOTTBUSSE DAMM / PFLÜGERSTR. / HOHENSTAUFENPLATZ		1
	KOTTBUSSE DAMM / SANDERSTR.		3
	KOTTBUSSE DAMM / SCHINKESTR.		1
	KOTTBUSSE DAMM / WESERSTR.		1
	KREUZBERGSTR.		5
	KREUZBERGSTR. / MÖCKERNSTR.		3
	KREUZBERGSTR. / MONUMENTENSTR. / MONUMENTENBRÜCKE / AM LOKDEPOT		3
	LACHMANNSTR.		1
	LAUSITZER PLATZ		1
	LAUSITZER STR. / SKALITZER STR. / LAUSITZER PLATZ		5
	LAUSITZER STR. / WIENER STR.		2
	LILIENTHALSTR.		2
	LILIENTHALSTR. / ZÜLLICHAUER STR.		2
	LINDENSTR.		1
	LOBECKSTR. / ORANIENSTR.		4
	LOBECKSTR. / WASSERTORSTR.		1
	LÜBBENER STR. / SKALITZER STR. / WRANGELSTR.		1
	LUCKAUER STR. / ORANIENSTR.		1
	LUCKENWALDER STR.		1
	LUCKENWALDER STR. / TEMPELHOFFER UFER		1
	MANTEUFFELSTR.		2
	MANTEUFFELSTR. / ORANIENSTR. / SKALITZER STR. / WIENER STR.		11
	MANTEUFFELSTR. / REICHENBERGER STR.		1
	MANTEUFFELSTR. / WALDEMARSTR.		1
	MARIANNENSTR.		1
	MARIANNENSTR. / NAUNYNSTR.		1
	MARIANNENSTR. / ORANIENSTR. / HEINRICHPLATZ		3
	MARIANNENSTR. / REICHENBERGER STR.		2
	MARIANNENSTR. / SKALITZER STR.		4
	MARKGRAFENSTR.		1
	MEHRINGDAMM		6
	MEHRINGDAMM / TEMPELHOFFER UFER / MEHRINGBRÜCKE		11
	MITTENWALDER STR.		2
	MITTENWALDER STR. / MARHEINEKEPLATZ		1
	MÖCKERNSTR.		2
	MÖCKERNSTR. / OBENTRAUTSTR.		2
	MÖCKERNSTR. / TEMPELHOFFER UFER / MÖCKERNBRÜCKE		4
	MÖCKERNSTR. / YORCKSTR.		3
	MONUMENTENSTR.		2
	MORITZSTR. / PRINZENSTR.		1

**Unfallörtlichkeiten von Radfahrerkehrunfällen
im Bezirk Friedrichshain - Kreuzberg**

Bezirk (alt)	Ort	2019	Anzahl VU
KB	MUSKAUER STR. / MARIANNENPLATZ		1
	MUSKAUER STR. / PÜCKLERSTR.		1
	NAUNYNSTR.		1
	NAUNYNSTR. / ADALBERTSTR.		2
	OBERBAUMSTR.		1
	OHLAUER STR. / PAUL-LINCKE-UFER / HOBRECHTBRÜCKE		1
	OPPELNER STR.		1
	OPPELNER STR. / WRANGELSTR.		1
	ORANIENPLATZ		1
	ORANIENSTR.		35
	ORANIENSTR. / ADALBERTSTR.		4
	ORANIENSTR. / ALEXANDRINENSTR.		2
	ORANIENSTR. / ALTE JAKOBSTR.		1
	ORANIENSTR. / AXEL-SPRINGER-STR. / RUDI-DUTSCHKE-STR. / LINDENSTR.		6
	ORANIENSTR. / MORITZPLATZ		13
	ORANIENSTR. / ORANIENPLATZ		5
	ORANIENSTR. / PRINZESSINNENSTR.		4
	ORANIENSTR. / STALLSCHREIBERSTR.		2
	PFUELSTR. / KÖPENICKER STR.		1
	PRINZENSTR.		11
	PRINZENSTR. / BAERWALDBRÜCKE		1
	PRINZENSTR. / MORITZPLATZ		8
	PRINZENSTR. / RITTERSTR.		2
	PRINZENSTR. / WASSERTORSTR.		4
	PÜCKLERSTR. / KÖPENICKER STR.		1
	PUTTKAMERSTR. / WILHELMSTR.		1
	RATIBORSTR. / WIENER STR. / GÖRLITZER-PARK		1
	REICHENBERGER STR.		5
	RIEMANNSTR. / SOLMSSTR.		1
	RITTERSTR.		5
	RITTERSTR. / ALEXANDRINENSTR.		1
	RITTERSTR. / LINDENSTR.		1
	RUDI-DUTSCHKE-STR.		2
	RUDI-DUTSCHKE-STR. / MARKGRAFENSTR.		8
	SCHLESISCHE STR.		11
	SCHÖNEBERGER STR.		3
	SCHÖNEBERGER STR. / ASKANISCHER PLATZ / ANHALTER STEG		1
	SCHÖNEBERGER UFER		1
	SEGITZDAMM		1
	SKALITZER STR.		16
	SKALITZER STR. / SPREEWALDPLATZ		1
	SOLMSSTR.		2
	SORAUER STR. / WRANGELSTR.		1
	STRESEMANNSTR.		3
	SÜDSTERN		2
	TEMPELHOFER UFER		2
	TEMPELHOFER UFER / WATERLOO-UFER / HALLESCHER TOR-BRÜCKE		1
	URBANSTR.		7
	VOR DEM SCHLESISCHEN TOR		1
	VOR DEM SCHLESISCHEN TOR / OBERE FREIARCHENBRÜCKE / LOHMÜHLENSTR.		1
	WALDEMARSTR.		2
	WALDEMARSTR. / ADALBERTSTR.		2
	WALDEMARSTR. / MARIANNENPLATZ		1
	WASSERTORSTR.		2
	WIENER STR.		2
	WIENER STR. / SPREEWALDPLATZ		1
	WILHELMSTR.		6

**Unfallörtlichkeiten von Radfahrerverkehrsunfällen
im Bezirk Friedrichshain - Kreuzberg**

Bezirk (alt)	Ort	2019	Anzahl VU
KB	WRANGELSTR. / ZEUGHOFSTR.		1
	YORCKSTR.		4
	ZEUGHOFSTR. / KÖPENICKER STR.		1
	ZOSSENER STR.		3
Verkehrsunfälle im Bezirk KB			706
FH	ALT-STRALAU		1
	ALT-STRALAU / KYNASTSTR. / PARKWEG		5
	AM OBERBAUM / OBERBAUMBRÜCKE (SPREE)		1
	AM OSTBAHNHOF / ANDREASSTR.		2
	AM OSTBAHNHOF / HOLZMARKTSTR. / KRAUTSTR.		4
	AM OSTBAHNHOF / KOPPENSTR.		1
	AM POSTBAHNHOF / MÜHLENSTR.		1
	AN DER MICHAELBRÜCKE / HOLZMARKTSTR. / LICHTENBERGER STR.		2
	AN DER OSTBAHN / ERICH-STEINFURTH-STR. / STRAßE DER PARISER KOMMUNE		1
	AN DER SCHILLINGBRÜCKE		1
	AN DER SCHILLINGBRÜCKE / SCHILLINGBRÜCKE (SPREE)		1
	ANDREASSTR.		4
	ANDREASSTR. / HOLZMARKTSTR. / STRALAUER PLATZ / AN DER SCHILLINGBRÜCKE		8
	ANDREASSTR. / KARL-MARX-ALLEE / LEBUSER STR.		8
	AUERSTR. / STRAßMANNSTR. / RICHARD-SORGE-STR.		1
	AUERSTR. / WEIDENWEG		1
	AUGUST-LINDEMANN-STR. / ELDNAER STR. / PROSKAUER STR.		1
	BÄNSCHSTR. / PETTENKOFERSTR.		1
	BERSARINPLATZ / PETERSBURGER STR.		1
	BERSARINPLATZ / RIGAER STR.		1
	BERSARINPLATZ / WEIDENWEG		7
	BOSESTR. / CORINTHSTR.		1
	BOXHAGENER STR.		8
	BOXHAGENER STR. / COLBESTR. / WESERSTR. / WISMARPLATZ		2
	BOXHAGENER STR. / GÄRTNERSTR. / MAINZER STR.		1
	BOXHAGENER STR. / HOLTEISTR.		2
	BOXHAGENER STR. / LENBACHSTR. / WÜHLISCHSTR.		2
	BOXHAGENER STR. / NEUE BAHNHOFSTR.		4
	BOXHAGENER STR. / NIEDERBARNIMSTR. / SIMON-DACH-STR.		3
	BOXHAGENER STR. / WARSCHAUER STR.		3
	BOXHAGENER STR. / WISMARPLATZ		1
	COLBESTR. / SCHARNWEBERSTR.		1
	CORINTHSTR.		1
	CORINTHSTR. / RUDOLFPLATZ / AM RUDOLFPLATZ / MODERSOHNSTR.		2
	DANNECKERSTR. / STRALAUER ALLEE		2
	DIRSCHAUER STR.		1
	EBERTYSTR.		3
	EBERTYSTR. / CONRAD-BLENKLE-STR. / LANDSBERGER ALLEE		6
	EHRENBERGSTR. / STRALAUER ALLEE		1
	ELDNAER STR.		1
	ELSENSTR. / ALT-STRALAU / MARKGRAFENDAMM / STRALAUER ALLEE		3
	FRANKFURTER ALLEE		12
	FRANKFURTER ALLEE / JESSNERSTR. / PETTENKOFERSTR.		2
	FRANKFURTER ALLEE / JUNGSTR. / VOIGTSTR.		10
	FRANKFURTER ALLEE / MAINZER STR.		1
	FRANKFURTER ALLEE / NIEDERBARNIMSTR. / PROSKAUER STR.		6
	FRANKFURTER ALLEE / SAMARITERSTR.		1
	FRANKFURTER ALLEE / WALDEYERSTR. / WEICHSELSTR.		3
	FRANKFURTER TOR		1
	FRANKFURTER TOR / FRANKFURTER TOR		13
	FRANKFURTER TOR / WARSCHAUER STR.		2
	FREDERSDORFER STR.		1

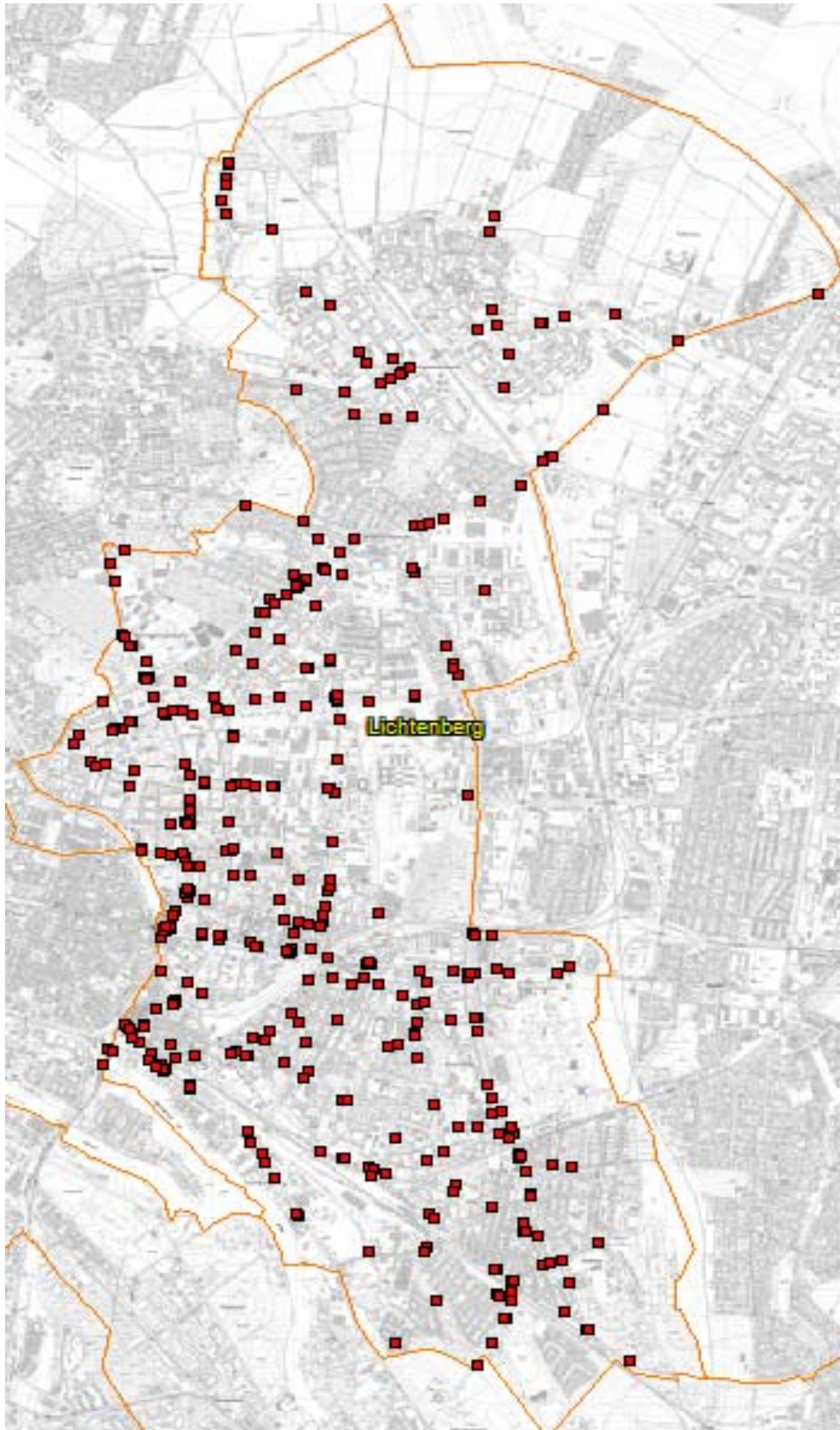
**Unfallörtlichkeiten von Radfahrerverkehrsunfällen
im Bezirk Friedrichshain - Kreuzberg**

Bezirk (alt)	Ort	2019	Anzahl VU
FH	FREDERSDORFER STR. / RÜDERSDORFER STR.		1
	FRIEDENSTR.		3
	FRIEDENSTR. / PLATZ DER VEREINTEN NATIONEN		2
	FRIEDENSTR. / PLATZ DER VEREINTEN NATIONEN / LANDSBERGER ALLEE		4
	FRIEDRICHSBERGER STR. / LEBUSER STR. / PALISADENSTR.		1
	FRITZ-RIEDEL-STR. / HAUSBURGSTR. / LANDSBERGER ALLEE		1
	GABRIEL-MAX-STR. / WÜHLISCHSTR.		1
	GÄRTNERSTR.		1
	GÄRTNERSTR. / GRÜNBERGER STR.		1
	GLASBLÄSERALLEE		2
	GLASBLÄSERALLEE / DORA-BENJAMIN-PARK / ALT-STRALAU		1
	GRÜNBERGER STR.		6
	GRÜNBERGER STR. / GUBENER STR. / WEDEKINDSTR.		2
	GRÜNBERGER STR. / WARSCHAUER STR.		11
	GRYPHIUSSTR. / SONNTAGSTR. / WÜHLISCHSTR.		1
	GUBENER STR.		1
	GUBENER STR. / WARSCHAUER STR.		1
	GÜRTELSTR.		2
	GÜRTELSTR. / ODERSTR.		2
	GÜRTELSTR. / SCHARNWEBERSTR.		2
	HEDWIG-WACHENHEIM-STR. / MÜHLENSTR.		2
	HERMANN-BLANKENSTEIN-STR. / ELDNAER STR. / PETTENKOFERSTR. / VOIGTSTR.		1
	HILDEGARD-JADAMOWITZ-STR.		1
	HOLTEISTR. / WÜHLISCHSTR.		2
	HOLZMARKTSTR.		4
	HÜBNERSTR. / WEIDENWEG		1
	JAMES-HOBRECHT-STR. / ELDNAER STR. / SAMARITERSTR.		1
	JESSNERSTR. / ODERSTR.		1
	JESSNERSTR. / SCHARNWEBERSTR.		1
	JOLLESEGLERSTR. / BAHRFELDTSTR.		1
	JUNGSTR. / SCHARNWEBERSTR.		2
	KARL-MARX-ALLEE		11
	KARL-MARX-ALLEE / KOPPENSTR.		5
	KARL-MARX-ALLEE / STRAUSBERGER PLATZ		3
	KNORRPROMENADE / WÜHLISCHSTR.		1
	KOCHHANNSTR. / RICHARD-SORGE-STR.		1
	KOPERNIKUSSTR.		9
	KOPERNIKUSSTR. / LIBAUER STR.		1
	KOPERNIKUSSTR. / SIMON-DACH-STR. / WÜHLISCHSTR.		4
	KOPERNIKUSSTR. / WARSCHAUER STR.		6
	KOPPENSTR.		2
	KOPPENSTR. / PALISADENSTR.		1
	KOPPENSTR. / RÜDERSDORFER STR.		2
	KOPPENSTR. / SINGERSTR.		2
	KYNASTSTR.		3
	KYNASTSTR. / KYNASTSTR.		6
	LANDSBERGER ALLEE		2
	LANGE STR.		1
	LEBUSER STR. / NEUE WEBERSTR.		1
	LENBACHSTR. / SIMPLONSTR.		1
	LICHTENBERGER STR.		1
	LICHTENBERGER STR. / NEUE WEBERSTR. / WEYDEMEYERSTR.		2
	LICHTENBERGER STR. / PALISADENSTR. / WEYDEMEYERSTR. / PLATZ DER VEREINTEN NATION		5
	LICHTENBERGER STR. / SINGERSTR.		7
	LICHTENBERGER STR. / STRAUSBERGER PLATZ		5
	LÖWESTR. / WEIDENWEG		1
	MARCHLEWSKISTR. / FREDERSDORFER STR.		1

**Unfallörtlichkeiten von Radfahrerverkehrsunfällen
im Bezirk Friedrichshain - Kreuzberg**

Bezirk (alt)	Ort	2019	Anzahl VU
FH	MARCHLEWSKISTR. / WARSCHAUER STR. / WARSCHAUER BRÜCKE		1
	MARKGRAFENDAMM		3
	MARKGRAFENDAMM / PERSIUSSTR.		2
	MILDRED-HARNACK-STR. / MÜHLENSTR.		1
	MÜHLENSTR.		5
	MÜHLENSTR. / STRALAUER ALLEE / WARSCHAUER STR. / AM OBERBAUM		18
	MÜHSAMSTR. / PETERSBURGER STR.		1
	NAGLERSTR. / STRALAUER ALLEE		2
	NEUE BAHNHOFSTR.		4
	NIEMANNSTR. / REVALER STR.		1
	OBERBAUMBRÜCKE (SPREE)		1
	OTTO-BRAUN-STR. / BARNIMSTR.		1
	OTTO-BRAUN-STR. / MENDELSSOHNSTR.		1
	PERSIUSSTR.		1
	PETERSBURGER STR.		8
	PLATZ DER VEREINTEN NATIONEN		1
	PLATZ DER VEREINTEN NATIONEN / PLATZ DER VEREINTEN NATIONEN		3
	PROSKAUER STR.		4
	REVALER STR.		1
	REVALER STR. / MODERSOHNSTR.		2
	REVALER STR. / WARSCHAUER STR.		5
	RICHARD-ERMISCH-STR. / ELDNAER STR. / LIEBIGSTR.		2
	RIGAER STR.		3
	ROCHOWSTR. / STRALAUER ALLEE		3
	RÜDERSDORFER STR.		2
	RUDOLFSTR. / MODERSOHNSTR.		1
	SCHARNWEBERSTR.		1
	SEUMESTR.		1
	SEUMESTR. / WÜHLISCHSTR.		1
	SIMPLONSTR. / WÜHLISCHSTR.		2
	SINGERSTR.		2
	STRALAUER ALLEE		2
	STRALAUER ALLEE / MODERSOHNSTR.		1
	STRALAUER ALLEE / WARSCHAUER PLATZ		1
	STRALAUER PLATZ		3
	STRASSE DER PARISER KOMMUNE		2
	STRASSE DER PARISER KOMMUNE / HILDEGARD-JADAMOWITZ-STR.		2
	STRASSE DER PARISER KOMMUNE / KARL-MARX-ALLEE		14
	STRASSE DER PARISER KOMMUNE / MÜHLENSTR. / STRALAUER PLATZ		2
	STRABMANNSTR.		2
	STRABMANNSTR. / PETERSBURGER STR.		2
	STRAUSBERGER PLATZ		2
	STRAUSBERGER STR.		1
	TAMARA-DANZ-STR. / MÜHLENSTR.		1
	VOIGTSTR.		2
	WARSCHAUER STR.		24
	WEICHSELSTR.		1
	WEIDENWEG		2
	WEYDEMEYERSTR. / PLATZ DER VEREINTEN NATIONEN		1
	WÜHLISCHSTR.		2
Verkehrsunfälle im Bezirk FH			451
Gesamtergebnis			1157

Verkehrsunfälle 2019 mit Beteiligung von Radfahrern im Bezirk Lichtenberg



**Unfallörtlichkeiten von Radfahrerverkehrsunfällen
im Bezirk Lichtenberg**

Bezirk (alt)	Ort	2019	Anzahl VU
LB	ALFRED-KOWALKE-STR.		2
	ALFRED-KOWALKE-STR. / FRANZ-METT-STR.		1
	ALFREDSTR. / FRANKFURTER ALLEE		2
	ALT-FRIEDRICHSFELDE		4
	AM BREMSENWERK / SCHREIBERHAUER STR.		1
	AM TIERPARK		7
	AM TIERPARK / ALFRED-KOWALKE-STR.		5
	AM TIERPARK / ERICH-KURZ-STR.		1
	AM TIERPARK / RHINSTR. / ALT-FRIEDRICHSFELDE		2
	AM TIERPARK / SEWANSTR.		2
	AM WASSERWERK / HERZBERGSTR.		1
	AM WASSERWERK / LANDSBERGER ALLEE		5
	AN DER BUCHT		1
	ANTON-SAEFKOW-PLATZ		2
	ATZPODIENSTR. / FRANKFURTER ALLEE		2
	BERNHARD-BÄSTLEIN-STR.		1
	BERNHARD-BÄSTLEIN-STR. / ELLI-VOIGT-STR.		1
	BLOCKDAMMWEG		2
	BLOCKDAMMWEG / EHRlichSTR.		3
	BLOCKDAMMWEG / HÖNOWER WIESENWEG		2
	BLOCKDAMMWEG / KÖPENICKER CHAUSSEE		2
	BORNITZSTR.		1
	BORNITZSTR. / LOEPERPLATZ / MÖLLENDORFFSTR.		1
	BORNITZSTR. / SIEGFRIEDSTR.		1
	BOXHAGENER STR. / HIRSCHBERGER STR. / KYNASTSTR. / MARKTSTR.		4
	CÁ SARSTR.		3
	CÁ SARSTR. / HENTIGSTR. / HÖNOWER STR.		1
	DELBRÜCKSTR. / RUMMELSBURGER STR.		1
	DEUTSCHMEISTERSTR. / MÖLLENDORFFSTR.		1
	DOLGENSEESTR.		1
	DOLGENSEESTR. / SEWANSTR.		1
	DÖNHOFSTR. / TRESKOWALLEE		1
	EBERHARDSTR. / SCHEFFELSTR.		1
	EHRENFELSSTR. / RHEINSTEINSTR. / TRESKOWALLEE		1
	EHRENFELSSTR. / STOLZENFELSSTR. / VERLÄNGERTE WALDOWALLEE / WALDOWALLEE / WIESEN		1
	EINBECKER STR.		1
	EINBECKER STR. / LINCOLNSTR.		1
	EINBECKER STR. / RIBBECKER STR.		1
	EINBECKER STR. / ROSENFELDER STR.		1
	EITELSTR.		1
	EMANUELSTR. / LÜCKSTR.		1
	EMMA-IHRER-STR. / AN DER BUCHT		2
	EMMA-IHRER-STR. / HAUPTSTR. / SCHLICHTALLEE		3
	ERIESEERING		2
	FANNINGERSTR. / SIEGFRIEDSTR.		1
	FISCHERSTR.		2
	FISCHERSTR. / SCHLICHTALLEE		1
	FRANKFURTER ALLEE		10
	FRANKFURTER ALLEE / FRANKFURTER ALLEE		1
	FRANKFURTER ALLEE / GÜRTELSTR. / MÖLLENDORFFSTR.		8
	FRANKFURTER ALLEE / MAGDALENENSTR.		2
	FRANKFURTER ALLEE / ROSENFELDER STR. / ALT-FRIEDRICHSFELDE		4
	FRANKFURTER ALLEE / RUSCHESTR. / SCHULZE-BOYSEN-STR.		4
	FRANKFURTER ALLEE / SIEGFRIEDSTR.		1
	FRANZ-JACOB-STR.		1
	FRANZ-JACOB-STR. / KARL-LADE-STR.		2
	GISELASTR. / LÜCKSTR.		3

**Unfallörtlichkeiten von Radfahrerverkehrsunfällen
im Bezirk Lichtenberg**

Bezirk (alt)	Ort	2019	Anzahl VU
LB	GESELA STR. / RUPPRECHTSTR.		1
	GOTLINDESTR.		1
	GOTLINDESTR. / PLONZSTR.		1
	GOTLINDESTR. / RUSCHESTR.		1
	GREGOROVIVUSWEG / TRESKOWALLEE		1
	GUDRUNSTR.		1
	GUSTAV-HOLZMANN-STR. / HAUPTSTR.		2
	HAUFFSTR. / SPITTA STR.		1
	HAUPTSTR.		3
	HAUPTSTR. / KARLSHORSTER STR.		2
	HAUPTSTR. / KYNASTSTR.		2
	HERZBERGSTR.		3
	HERZBERGSTR. / PAUL-ZOBEL-STR.		1
	HERZBERGSTR. / VULKANSTR.		3
	HERZBERGSTR. / WEIßENSEER WEG / MÖLLENDORFFSTR.		1
	HILDEGARD-MARCUSSEN-STR. / HAUPTSTR.		1
	HIRSCHBERGER STR.		1
	HIRSCHBERGER STR. / SCHREIBERHAUER STR.		1
	HOHER WALLGRABEN / LIEPNITZSTR.		1
	HÖNOWER WEG		1
	HÖNOWER WEG / DOLGENSEESTR. / NEUER FELDWEG		1
	HÖNOWER WEG / SEWANSTR.		1
	HURONSEESTR.		1
	ILSESTR.		1
	JOSEF-ORLOPP-STR. / SIEGFRIEDSTR.		3
	JOSEF-ORLOPP-STR. / STORKOWER STR. / MÖLLENDORFFSTR.		2
	KARL-LADE-STR.		2
	KARL-LADE-STR. / LANDSBERGER ALLEE		1
	KARLSHORSTER STR. / MARKTSTR. / PFARRSTR. / TÜRRSCHMIDTSTR.		3
	KARLSHORSTER STR. / NÖLDNERSTR.		3
	KÖPENICKER CHAUSSEE		2
	KRUMMHÜBLER STR. / MARKTSTR.		2
	LANDSBERGER ALLEE		6
	LANDSBERGER ALLEE / WEIßENSEER WEG		1
	LINCOLNSTR.		1
	LINCOLNSTR. / RUMMELSBURGER STR.		1
	LÖWENBERGER STR. / ALT-FRIEDRICHSFELDE		1
	LÜCKSTR.		1
	LÜCKSTR. / NÖLDNERPLATZ / NÖLDNERSTR.		4
	LÜCKSTR. / WÖNNICHSTR.		1
	MARIE-CURIE-ALLEE		1
	MARKSBURGSTR.		1
	MARKSBURGSTR. / TRESKOWALLEE		1
	MARKTSTR.		1
	MARKTSTR. / SCHREIBERHAUER STR.		1
	MAX-BRUNNOW-STR. / STORKOWER STR.		2
	MAXIMILIANSTR. / RUPPRECHTSTR.		1
	MELLEENSEESTR. / SEWANSTR.		1
	MOLDAUSTR.		1
	MÖLLENDORFFSTR.		1
	MÜNSTERLANDSTR. / WEITLINGSTR.		1
	NEUWIEDER STR.		1
	NÖLDNERSTR.		1
	NORMANNENSTR.		1
	NORMANNENSTR. / RUSCHESTR.		2
	ODERBRUCHSTR. / LANDSBERGER ALLEE		1
	PARKAUE		1

**Unfallörtlichkeiten von Radfahrerverkehrsunfällen
im Bezirk Lichtenberg**

Bezirk (alt)	Ort	2019	Anzahl VU
LB	PAUL-JUNIUS-STR.		2
	PAUL-JUNIUS-STR. / MÖLLENDORFFSTR.		1
	RHINSTR.		2
	RHINSTR. / SEDDINER STR.		1
	ROBERT-SIEWERT-STR. / URSULA-GOETZE-STR.		1
	RÖMERWEG / TRESKOWALLEE		3
	ROSENFELDER RING / ROSENFELDER STR. / SKANDINAVISCHER STR.		1
	ROßMÄßLERSTR.		1
	RÜDIGERSTR.		1
	RÜDIGERSTR. / SIEGFRIEDSTR.		1
	RUDOLF-REUSCH-STR.		1
	RUDOLF-SEIFFERT-STR.		2
	RUMMELSBURGER STR. / ROBERT-UHRIG-STR.		1
	RUSCHESTR.		4
	RUTNIKSTR.		1
	SCHEFFELSTR. / PAUL-JUNIUS-STR.		1
	SCHLICHTALLEE / ZOBTENER STR.		1
	SCHULZE-BOYSEN-STR.		1
	SEWANSTR.		3
	SEWANSTR. / MICHIGANSEESTR.		3
	SEWANSTR. / ONTARIOSEESTR.		1
	SEWANSTR. / SEWANSTR.		2
	SIEGFRIEDSTR.		3
	SIEGFRIEDSTR. / LIEBENWALDER STR. / LANDSBERGER ALLEE		1
	SOPHIENSTR. / WEITLINGSTR.		1
	STOLZENFELDSSTR. / TRESKOWALLEE		5
	STORKOWER STR.		5
	STORKOWER STR. / ALFRED-JUNG-STR.		3
	STORKOWER STR. / STORKOWER STR.		1
	STORKOWER STR. / THAERSTRABENBRÜCKE		1
	THEATERGASSE / EHRENFELDSSTR.		1
	TRABERWEG		1
	TRESKOWALLEE		5
	VERLÄNGERTE WALDOWALLEE		1
	VOLKRADSTR.		3
	VOLKRADSTR. / SEWANSTR.		2
	VULKANSTR.		2
	VULKANSTR. / BERNHARD-BÄSTLEIN-STR.		1
	WALDOWALLEE / RHEINSTEINSTR.		2
	WALLENSTEINSTR.		1
	WEITLINGSTR.		5
	ZECHLINER STR. / LANDSBERGER ALLEE		1
	ZWIESELER STR.		1
Verkehrsunfälle im Bezirk LB			288
HS	AHRENSFELDER CHAUSSEE		1
	AHRENSFELDER CHAUSSEE / DESSAUER STR.		2
	AHRENSHOOPER STR.		1
	ALTENHOFER STR.		1
	AM BERL		1
	AM BREITEN LUCH / ROTKAMP		1
	AM GEHRENSEE / AHRENSFELDER CHAUSSEE		1
	ARENDSWEG / BIESENTHALER STR.		1
	ARNIMSTR. / WARTENBERGER STR.		1
	BARTHER STR. / BARTHER STR.		1
	BARTHER STR. / DARBER STR.		1
	BERKENBRÜCKER STEIG / KONRAD-WOLF-STR.		1
	BIESENBROWER STR.		1

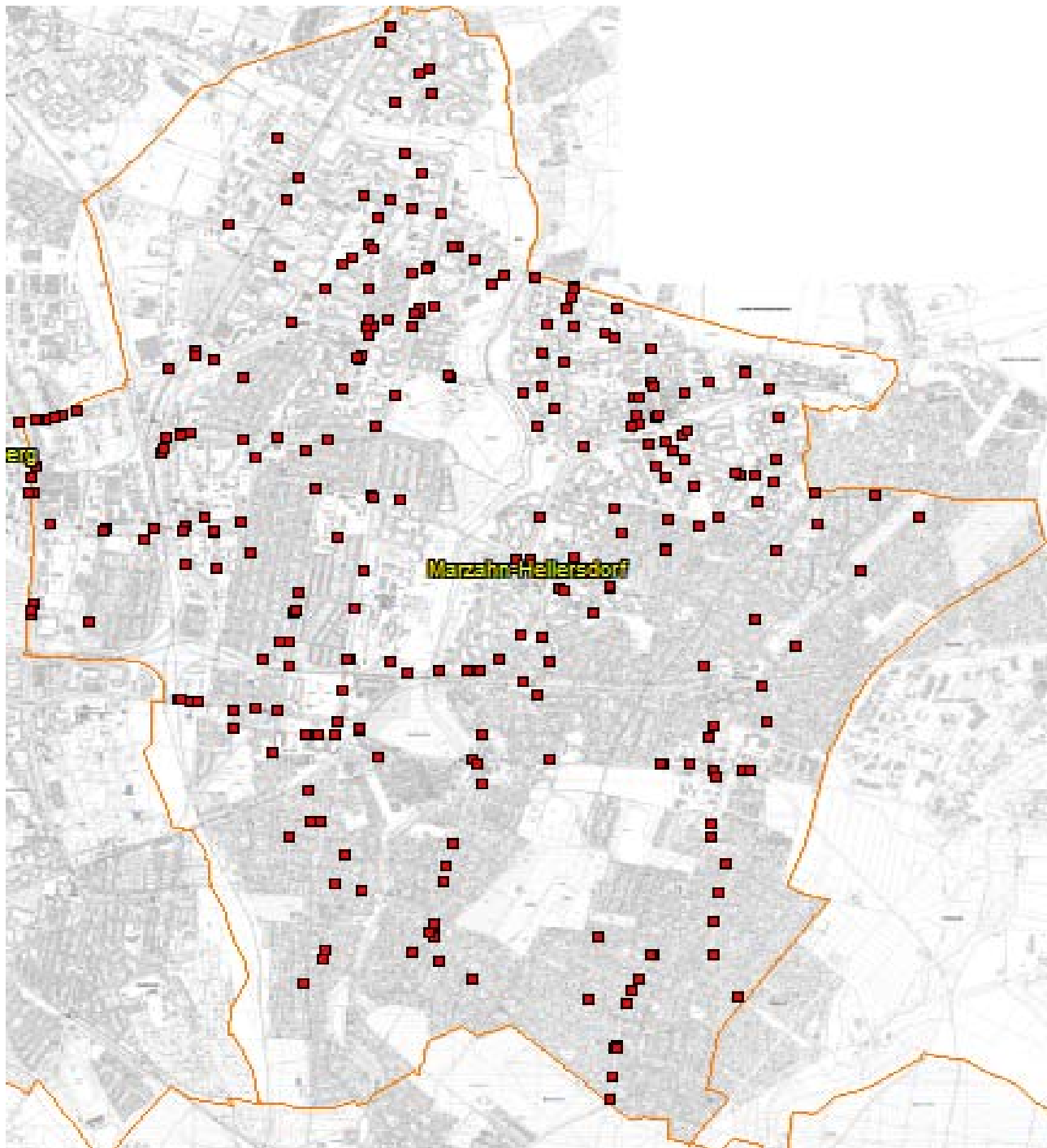
**Unfallörtlichkeiten von Radfahrerverkehrsunfällen
im Bezirk Lichtenberg**

Bezirk (alt)	Ort	2019	Anzahl VU
HS	BIESENBROWER STR. / VINCENT-VAN-GOGH-STR.		1
	BIRKHOLZER WEG / LINDENBERGER STR. / STRAÙE 10		1
	BUNDESSTR. 2 / BLANKENBURGER PFLASTERWEG / DORFSTR.		1
	CLARA-IMMERWAHR-STR. / HOHENSCHÖNHAUSER STR.		1
	DARßER STR.		1
	DEGNERSTR.		1
	DIERHAGENER STR.		1
	DORFSTR.		5
	DORFSTR. / WARTENBERGER WEG		1
	EDGARSTR. / GEHRENSEESTR. / NORBERTSTR.		1
	EGON-ERWIN-KISCH-STR.		2
	FALKENBERGER CHAUSSEE		3
	FALKENBERGER CHAUSSEE / EGON-ERWIN-KISCH-STR. / PABLO-PICASSO-STR.		2
	FALKENBERGER CHAUSSEE / HANSASTR. / MALCHOWER WEG / DARßER STR.		2
	FALKENBERGER CHAUSSEE / RÜDICKENSTR. / ZINGSTER STR.		2
	FRITZ-LESCH-STR. / WEIßENSEER WEG		1
	GÄRTNERSTR.		1
	GÄRTNERSTR. / MARZAHNER STR. / RHINSTR.		3
	GEHRENSEESTR.		2
	GEHRENSEESTR. / HOHENSCHÖNHAUSER STR. / BITTERFELDER STR. / PABLO-PICASSO-STR.		3
	GEHRENSEESTR. / WOLLENBERGER STR.		1
	GENSLERSTR. / WERNEUCHENER STR. / LIEBENWALDER STR.		2
	GOECKESTR.		1
	GROÙE-LEEGER-STR.		1
	GROÙE-LEEGER-STR. / SIMON-BOLIVAR-STR.		1
	HAUPTSTR. / RHINSTR. / WARTENBERGER STR.		1
	INDIRA-GANDHI-STR.		2
	KONRAD-WOLF-STR.		10
	KONRAD-WOLF-STR. / ALTENHOFER STR.		1
	KONRAD-WOLF-STR. / DEGNERSTR. / MANETSTR. / SCHÖNEICHER STR.		1
	KONRAD-WOLF-STR. / HAUPTSTR. / SUERMONDTSTR. / SEEFELDER STR.		1
	KONRAD-WOLF-STR. / HOHENSCHÖNHAUSER STR. / WEIßENSEER WEG		2
	KONRAD-WOLF-STR. / REICHENBERGER STR.		1
	KONRAD-WOLF-STR. / ROEDERNSTR. / WRIEZENER STR.		3
	KONRAD-WOLF-STR. / SANDINOSTR.		1
	KONRAD-WOLF-STR. / SIMON-BOLIVAR-STR.		1
	KONRAD-WOLF-STR. / STRAUSBERGER STR.		1
	KONRAD-WOLF-STR. / WALDOWSTR.		4
	KONRAD-WOLF-STR. / WERNEUCHENER STR.		1
	KÜSTRINER STR. / WRIEZENER STR.		1
	KYLLBURGER WEG / DARßER STR.		2
	LIEBENWALDER STR.		2
	LINDENBERGER STR.		1
	LINDENBERGER STR. / FENNPFUHLWEG		1
	LINDENWEG / WALDOWSTR.		1
	MALCHOWER WEG		1
	MARZAHNER STR.		1
	MARZAHNER STR. / PLAUENER STR.		1
	NEUBRANDENBURGER STR. / KRÖPELINER STR.		1
	NORDRING / HOHENSCHÖNHAUSER STR.		1
	OBERSEESTR.		1
	ORANKEWEG		1
	PABLO-PICASSO-STR.		4
	PABLO-PICASSO-STR. / WARNITZER STR.		1
	PRENDENER STR.		2
	PREROWER PLATZ		6
	RANDOWSTR.		1

**Unfallörtlichkeiten von Radfahrerverkehrsunfällen
im Bezirk Lichtenberg**

Bezirk (alt)	Ort	2019	Anzahl VU
HS	RANDOWSTR. / WELSESTR.		1
	RHINSTR. / WITZENHAUSER STR.		1
	RIBNITZER STR. / DARßER STR.		1
	ROEDERNSTR.		1
	ROTKAMP		1
	SANDINOSTR.		1
	SCHWERINER RING		1
	SUERMONDTSTR.		1
	WARNITZER STR.		1
	WARNITZER STR. / VINCENT-VAN-GOGH-STR.		1
	WARTENBERGER STR.		1
	WARTENBERGER STR. / JOSEF-HÖHN-STR.		1
	WARTENBERGER STR. / WUSTROWER STR.		1
	WARTENBERGER WEG		1
	WEIßENSEER WEG		1
	WELSESTR. / BIESENBROWER STR.		1
	WERNEUCHENER STR.		2
	WOLLENBERGER STR.		1
	WUSTROWER STR.		2
	ZECHLINER STR.		2
	ZINGSTER STR.		1
ZINGSTER STR. / AHRENSHOOPER STR.		1	
ZINGSTER STR. / BARTHER STR.		1	
Verkehrsunfälle im Bezirk HS			140
Gesamtergebnis			428

Verkehrsunfälle 2019 mit Beteiligung von Radfahrern im Bezirk Marzahn - Hellersdorf



**Unfallörtlichkeiten von Radfahrerverkehrsunfällen
im Bezirk Marzahn - Hellersdorf**

Bezirk (alt)	Ort	2019	Anzahl VU
HD	ADOLFSTR. / BRODAUER STR.		1
	AHORNALLEE / LEHNITZSTR.		1
	AKAZIENALLEE / HULTSCHINER DAMM		5
	ALBERT-KUNTZ-STR.		1
	ALTE HELLERSDORFER STR.		1
	ALTENTREPTOWER STR.		3
	ALT-KAULSDORF		4
	ALT-KAULSDORF / ALT-MAHLSDORF / AM KORNFELD / KRESSENWEG		1
	ALT-KAULSDORF / AM FELDBERG / MÄDEWALDER WEG		1
	ALT-KAULSDORF / MYSLOWITZER STR.		1
	ALT-MAHLSDORF		5
	ALT-MAHLSDORF / HÖNOWER STR. / HULTSCHINER DAMM		3
	ALT-MAHLSDORF / NEUENHAGENER STR.		1
	AM FELDBERG / AM NIEDERFELD / PENKUNER WEG		1
	AM NIEDERFELD / CHEMNITZER STR.		1
	AM NIEDERFELD / EISWEG / ELSENSTR. / KRESSENWEG		2
	AN DER SCHULE		1
	BAUSDORFSTR.		1
	BERGEDORFER STR. / CHEMNITZER STR.		1
	CHEMNITZER STR.		1
	CHEMNITZER STR. / HEERSTR.		2
	CHEMNITZER STR. / MIELTSCHINER STR.		1
	COTTBUSSE STR.		1
	DAHLWITZER STR. / GRIEBENWEG / TERWESTENSTR.		1
	DAHLWITZER STR. / TIZIANSTR.		1
	DONIZETTISTR. / LANDSBERGER STR.		1
	EHM-WELK-STR.		1
	ELSENSTR.		2
	ELSENSTR. / HULTSCHINER DAMM		1
	FLORASTR. / WILDROSENHÖLZ		1
	FRITZ-LANG-STR. / HELLERSDORFER STR.		1
	GLAUCHAUER STR.		1
	GOTHAER STR.		1
	GREIFSWALDER STR. / LEMKESTR.		1
	GROTTKAUER STR. / GLAUCHAUER STR.		1
	GROTTKAUER STR. / RIDBACHER STR.		2
	GROTTKAUER STR. / ÜCKERMARKSTR.		1
	GÜLZOWER STR. / HEINRICH-GRÜBER-STR.		2
	GÜLZOWER STR. / LILY-BRAUN-STR.		1
	GÜSTROWER STR.		1
	GUTENBERGSTR.		1
	HÄNDELSTR. / LORTZINGSTR.		1
	HEINRICH-GRÜBER-STR.		1
	HELLERSDORFER PROMENADE		1
	HELLERSDORFER STR.		2
	HELLERSDORFER STR. / FELDBERGER RING / NEUE GROTTKAUER STR. / GROTTKAUER BRÜCKE		2
	HELLERSDORFER STR. / HEINRICH-GRÜBER-STR.		2
	HELLERSDORFER STR. / HELLERSDORFER STR.		1
	HELLERSDORFER STR. / KASTANIENALLEE / FGB KASTANIENALLEE		2
	HELLERSDORFER STR. / SCHMIDTSTR.		1
	HÖNOWER STR.		5
	HÖNOWER STR. / MARKGRAFENSTR.		1
	HÖNOWER STR. / RIESAER STR.		1
	HÖNOWER STR. / TRESKOWSTR.		1
	HÖNOWER STR. / USLARER STR.		1
	HÖNOWER STR. / WODANSTR.		2
	HUGO-DISTLER-STR.		1

Bezirk (alt)	Ort	2019	Anzahl VU
HD	HULTSCHINER DAMM		1
	HULTSCHINER DAMM / LEVENSAUER STR.		1
	HULTSCHINER DAMM / LUTHERSTR.		1
	HULTSCHINER DAMM / MANNHEIMER STR. / PAUL-WEGENER-STR.		2
	HULTSCHINER DAMM / MÜLLERSTR.		1
	HULTSCHINER DAMM / RAHNSDORFER STR.		3
	HULTSCHINER DAMM / ROEDERNSTR.		1
	HULTSCHINER DAMM / ROTDORNALLEE		1
	HULTSCHINER DAMM / RÜSTERNALLEE		1
	HULTSCHINER DAMM / WILLESTR.		2
	JACQUES-OFFENBACH-PLATZ / GIESESTR. / HÖNOWER STR. / RIDBACHER STR.		1
	JANUSZ-KORCZAK-STR. / HELLERSDORFER STR.		2
	JANUSZ-KORCZAK-STR. / LIL-DAGOVER-GASSE / STENDALER STR.		3
	JANUSZ-KORCZAK-STR. / LYONEL-FEININGER-STR.		1
	JENAER STR.		1
	KASTANIENALLEE		2
	KASTANIENALLEE / COTTBUSSE STR.		2
	KASTANIENALLEE / ZOSSENER STR.		1
	KAULSDORFER STR. / SCHARNAUER STR.		1
	KLINGENTHALER STR.		1
	KOHLISSTR.		1
	KREPPFUHLWEG / SCHLEIPFUHLWEG		1
	KRESSENWEG / PHLOXSTR.		1
	LANDSBERGER CHAUSSEE / STENDALER STR.		1
	LANDSBERGER STR.		2
	LANDSBERGER STR. / LANDSBERGER STR.		1
	LEDEBOURSTR. / WOLFSBERGER STR.		1
	LEVENSAUER STR.		1
	LOUIS-LEWIN-STR. / ADELE-SANDROCK-STR.		1
	LUDWIGSFELDER STR.		1
	MÄDEWALDER WEG		1
	MENZELSTR. / REMBRANDTSTR.		1
	NEUE GROTTKAUER STR.		1
	PETER-EDEL-STR.		1
	QUEDLINBURGER STR. / NAUMBURGER RING		1
	QUEDLINBURGER STR. / WEIßENFELSER STR. / OSCHATZER RING		1
	RIESAER STR.		2
	RIESAER STR. / OELSNITZER STR.		2
	RIESAER STR. / STENDALER BRÜCKE		1
	ROTDORNALLEE		1
	SPREMBERGER STR. / ALTE HELLERSDORFER STR.		1
	STENDALER STR.		1
	TEICHSÄNGERWEG		1
	TETEROWER RING		1
	USLARER STR.		1
	WEIßENFELSER STR. / BÖHLENER STR. / LOUIS-LEWIN-STR.		1
	WERNERSTR.		1
	WERNERSTR. / HEINRICH-GRÜBER-STR.		1
	WODANSTR.		1
	ZERBSTER STR.		1
	ZOSSENER STR.		2
Verkehrsunfälle im Bezirk HD			150
MZ	AHRENSFELDER CHAUSSEE / MÄRKISCHE ALLEE		4
	ALLEE DER KOSMONAUTEN		4
	ALLEE DER KOSMONAUTEN / ALLEE DER KOSMONAUTEN		8
	ALLEE DER KOSMONAUTEN / MÄRKISCHE ALLEE / BRÜCKE ALLEE DER KOSMONAUTEN		2
	ALLEE DER KOSMONAUTEN / POELCHAUSTR.		1

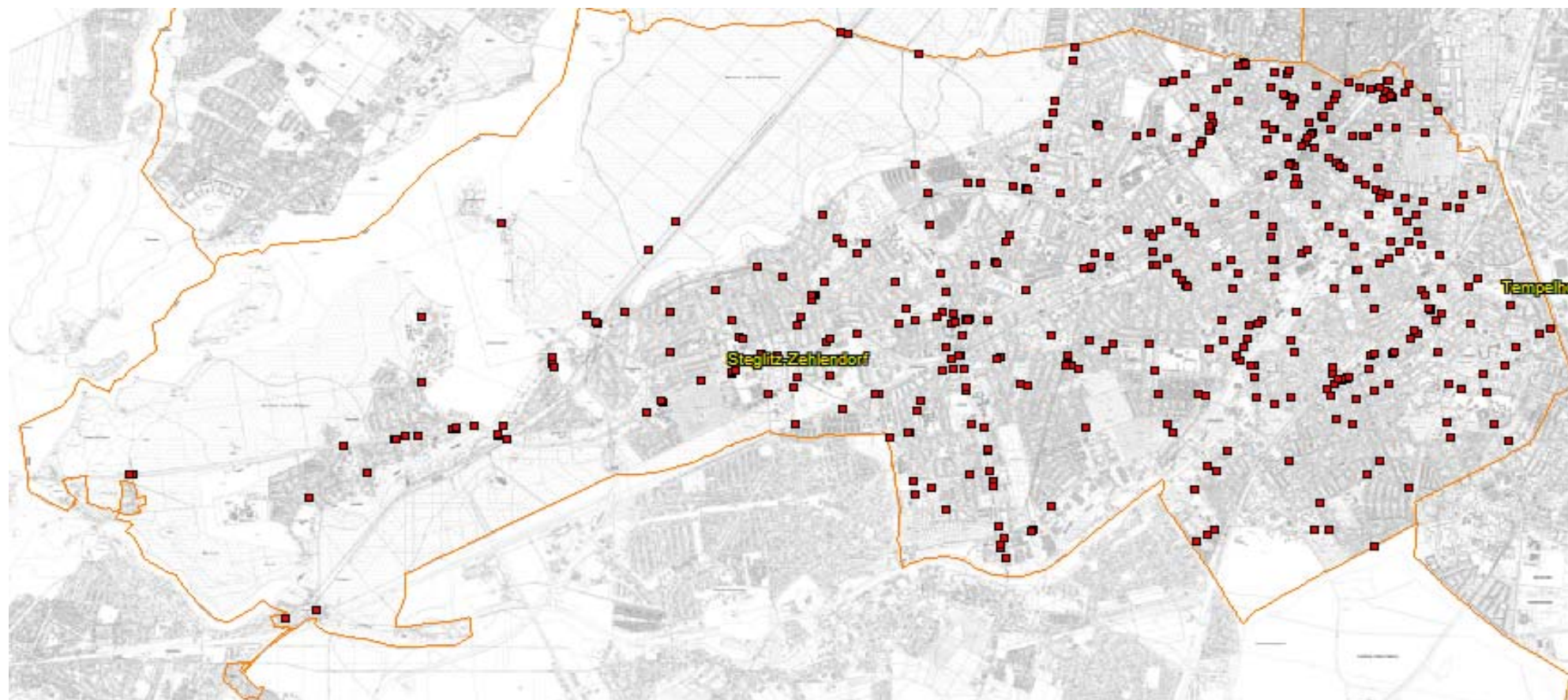
**Unfallörtlichkeiten von Radfahrerverkehrsunfällen
im Bezirk Marzahn - Hellersdorf**

Bezirk (alt)	Ort	2019	Anzahl VU
MZ	ALT-BIESDORF		5
	ALT-BIESDORF / GRABENSPRUNG / OBERFELDSTR.		4
	ALT-BIESDORF / MÖWENWEG		1
	ALTENTREPTOWER STR. / BLUMBERGER DAMM		1
	ALWINEWEG / ELISABETHSTR. / FRIDOLINWEG		1
	AM WALDBERG		1
	APOLLOFALTERALLEE / LINDENSTR.		1
	ARNSBERGER STR. / SCHACKELSTERSTR.		1
	BÄRENSTEINSTR.		1
	BÄRENSTEINSTR. / BLUMBERGER DAMM		1
	BEILSTEINER STR.		1
	BEILSTEINER STR. / ALLEE DER KOSMONAUTEN		1
	BERUNER STR. / LAUCHHAMMERSTR. / STADER STR.		1
	BITTERFELDER STR.		1
	BLÉNHEIMSTR.		2
	BLUMBERGER DAMM		1
	CECILIESTR. / BLUMBERGER DAMM		2
	DAHMEWEG / MÄRKISCHE ALLEE / POELCHAISTR.		1
	DOHLENGRUND		1
	DOHLENGRUND / GRABENSPRUNG		1
	ECKERMANNSTR.		2
	ELISABETHSTR. / OBERFELDSTR.		1
	FRANK-SCHWEITZER-STR. / LANDSBERGER ALLEE		1
	FRANZ-STENZER-STR.		3
	FRIDOLINWEG / CECILIESTR.		1
	GERALDSTR. / KÖPENICKER STR.		1
	GERSTENWEG / SPATENWEG		1
	GLAMBECKER RING		1
	GLAMBECKER RING / BLUMBERGER DAMM		3
	GLAMBECKER RING / BLUMBERGER DAMM / MEHROWER ALLEE		2
	GLEIWITZER STR. / HEESESTR. / KÖPENICKER STR.		1
	HADUBRANDSTR. / KÖPENICKER STR.		1
	HELENE-WEIGEL-PLATZ		1
	HOHNSAATENER STR.		1
	JAN-PETERSEN-STR.		1
	KEMBERGER STR.		1
	KIEBITZGRUND / BRUNO-BAUM-STR.		1
	KLANDORFER STR. / MÄRKISCHE ALLEE		1
	KÖPENICKER STR.		2
	KÖPENICKER STR. / WULKOWER STR.		2
	KORNMANDELWEG		1
	KORNMANDELWEG / MAISWEG		1
	LANDSBERGER ALLEE		4
	LANDSBERGER ALLEE / BLUMBERGER DAMM		1
	LANDSBERGER ALLEE / LANDSBERGER ALLEE		1
	LEA-GRUNDIG-STR.		3
	LEA-GRUNDIG-STR. / RUDOLF-LEONHARD-STR. / BÜRGERPARK MARZAHN		1
	LIEBENSTEINER STR.		1
	MÄRKISCHE ALLEE		5
	MÄRKISCHE ALLEE / MEHROWER ALLEE		1
	MÄRKISCHE ALLEE / WUHLETALSTR.		2
	MARZAHNER CHAUSSEE		1
	MARZAHNER CHAUSSEE / ALLEE DER KOSMONAUTEN		1
	MARZAHNER PROMENADE		1
	MARZAHNER PROMENADE / MÄRKISCHE ALLEE		1
	MEERANER STR.		1
	MEERANER STR. / ALLEE DER KOSMONAUTEN		2

**Unfallörtlichkeiten von Radfahrerkehrsunfällen
im Bezirk Marzahn - Hellersdorf**

Bezirk (alt)	Ort	2019	Anzahl VU
MZ	MEHROWER ALLEE		1
	MINSKER STR. / WEIßENHÖHER STR.		1
	NORDRING		1
	NORDRING / WOLFENER STR.		2
	OBERFELDSTR.		2
	PARSTEINER RING		1
	PAUL-DESSAU-STR. / FRANZ-STENZER-STR. / RAOUL-WALLENBERG-STR.		1
	PEKRUNSTR.		1
	PEKRUNSTR. / AUERSBERGSTR.		1
	POELCHAUSTR.		1
	PRÖTZELER RING / LANDSBERGER ALLEE		1
	PYRAMIDENRING / RHINSTR.		1
	RABENSTEINER STR.		1
	RABENSTEINER STR. / BELZIGER RING		1
	RAOUL-WALLENBERG-STR.		2
	RHINSTR.		6
	RHINSTR. / ALLEE DER KOSMONAUTEN		3
	RHINSTR. / LANDSBERGER ALLEE		2
	RHINSTR. / RHINSTR.		3
	RINGENWALDER STR. / LANDSBERGER ALLEE		2
	RINGENWALDER STR. / PARSTEINER RING / BRODOWINER RING		1
	RUDOLF-LEONHARD-STR.		1
	RUDOLF-LEONHARD-STR. / HOHENSAATENER STR. / BLUMBERGER DAMM		1
	S-BHF. BIESDORF		1
	SCHACKELSTERSTR.		1
	SCHKOPAUER RING / PREMNIETZER STR. / WOLFENER STR.		1
	SCHLEUSINGER STR.		2
	SCHULSTR.		1
	SEGELFALTERWEG		1
	SELLA-HASSE-STR.		2
	SIEGMARSTR. / CECILIENSTR.		1
	SITZENDORFER STR. / BLUMBERGER DAMM		2
	STRAUBINGER STR. / WULKOWER STR.		1
	WÖRLITZER STR. / ROSENBECKER STR. / HAVEMANNSTR.		1
	WUHLESTR. / CECILIENSTR.		3
	WUHLETALSTR.		1
	ZINNDORFER STR. / BLUMBERGER DAMM		1
Verkehrsunfälle im Bezirk MZ			160
Gesamtergebnis			310

Verkehrsunfälle 2019 mit Beteiligung von Radfahrern im Bezirk Steglitz - Zehlendorf



**Unfallörtlichkeiten von Radfahrerverkehrsunfällen
im Bezirk Steglitz - Zehlendorf**

Bezirk (alt)	Ort	2019	Anzahl VU
ZD	ALBRECHT-THAER-WEG / SCHORLEMERALLEE		1
	ALEMANNENSTR. / AN DER REHWIESE / SPANISCHE ALLEE		1
	ALSENSTR.		1
	ALSENSTR. / AM KLEINEN WANNSEE		1
	ALTENSTEINSTR.		3
	ALTENSTEINSTR. / ENGLERALLEE / KÖNIGIN-LUISE-STR. / KÖNIGIN-LUISE-PLATZ		2
	ALTKANZLERSTR. / WILSKISTR.		1
	AM BEELITZHOF / BADEWEG / KRONPRINZESSINNENWEG		1
	AM ERLENBUSCH / BUGGESTR. / ENGLERALLEE / ERLENBUSCHPARK		2
	AM GROßEN WANNSEE / AM KLEINEN WANNSEE / KÖNIGSTR.		1
	AM KLEINEN WANNSEE		1
	AM SANDWERDER / KRONPRINZESSINNENWEG		2
	AM SCHLACHTENSEE / ELVIRASTEIG / GOETHESTR.		1
	AM WALDHAUS / KÖNIGSWEG		1
	ANHALTINERSTR.		1
	ARGENTINISCHE ALLEE		2
	ARGENTINISCHE ALLEE / CLAYALLEE / SAARGEMÜNDER STR.		3
	ARGENTINISCHE ALLEE / FISCHERHÜTTENSTR. / RAUWEILERSTEIG		1
	ARGENTINISCHE ALLEE / SVEN-HEDIN-STR.		2
	BACHSTELZENWEG / IM GEHEGE / KÖNIGIN-LUISE-STR.		1
	BEERENSTR. / BÜLOWSTR. / MEXIKOPLATZ		1
	BEESKOWDAMM		1
	BEESKOWDAMM / KLEINMACHNOWER WEG / TELTOWER DAMM		1
	BERLINER STR.		1
	BERLINER STR. / CLAYALLEE / POTSDAMER STR. / TELTOWER DAMM		3
	BERLINER STR. / DAHLEMER WEG / THIELALLEE / UNTER DEN EICHEN		1
	BERLINER STR. / GARTENSTR.		1
	BERLINER STR. / KARL-SCHMIDT-ROTTLUFF-WEG / COLMARER WEG		1
	BERLINER STR. / KLEINAUSTR.		1
	BERLINER STR. / SCHÜTZALLEE		2
	BERLINER STR. / SUNDGAUER STR.		1
	BERLINER STR. / WINFRIEDSTR.		1
	BERNHARD-BEYER-STR. / STAHNSDORFER BRÜCKE		1
	BERTHOLDSTR. / HAMMERSTR. / HOCHBAUMSTR.		1
	BESKIDENSTR.		1
	BISMARCKSTR. / GIMPELSTEIG / MACHNOWER STR.		1
	BISMARCKSTR. / KÖNIGSTR. / POTSDAMER CHAUSSEE		1
	BITSCHER STR. / SAARGEMÜNDER STR.		1
	BORUSSENSTR. / KRONPRINZESSINNENWEG / NYMPHENUFER		1
	BREISGAUER STR.		1
	BREISGAUER STR. / SCHOPENHAUERSTR.		2
	BREISGAUER STR. / SPANISCHE ALLEE / TEWSSTR. / GUERNICAPLATZ		1
	BREITENBACHPLATZ		2
	BRÜMMERSTR.		1
	BUSCHGRABENWEG / GUTZMANNSTR. / MACHNOWER STR.		2
	BUSSEALLEE		1
	CHARLOTTENSTR.		1
	CHAUSSEESTR. / KÖNIGSTR.		1
	CLAUERTSTR.		1
	CLAYALLEE		4
	CLAYALLEE / HÜTTENWEG		1
	CLAYALLEE / IM DOL		1
	CLAYALLEE / KÖNIGIN-LUISE-STR. / IM JAGEN		3
	CLAYALLEE / RIEMEISTERSTR. / WINFRIEDSTR.		1
	CLAYALLEE / SCHARFESTR.		1
	CLAYALLEE / SCHLETTSTADTER STR.		2
	CLAYALLEE / SCHÜTZALLEE		1

**Unfallörtlichkeiten von Radfahrerkehrsunfällen
im Bezirk Steglitz - Zehlendorf**

Bezirk (alt)	Ort	2019	Anzahl VU
ZD	CLAYALLEE / SUNDGAUER STR.		5
	CONRADSTR.		1
	CONRADSTR. / KÖNIGSTR.		1
	DAHLEMER WEG		1
	DAHLEMER WEG / FINCKENSTEINALLEE / MÜHLENSTR.		1
	DAHLEMER WEG / SUNDGAUER STR.		1
	ENDESTR. / KÖNIGSTR.		1
	ENGLERALLEE		1
	ENGLERALLEE / PODBIELSKIALLEE		4
	ENGLERALLEE / SCHORLEMERALLEE / SPILSTR.		1
	ERNST-LEMMER-RING		1
	ESCHERSHAUSER WEG / ONKEL-TOM-STR.		1
	FISCHERHÜTTENSTR.		2
	FISCHERHÜTTENSTR. / POTSDAMER STR.		2
	FRIEDENSTR. / KÖNIGSTR.		1
	FÜRSTENSTR. / POTSDAMER STR.		2
	GARYSTR. / THIELALLEE / CORRENSPLATZ		1
	GRENZPFAD		1
	GROßER STERN / HÜTTENWEG / KÖNIGSWEG / KRONPRINZESSINNENWEG / TELTOWER WEG / A 1		4
	HAMPSTEADSTR. / MACHNOWER STR. / TELTOWER DAMM		1
	HAVELCHAUSSEE		1
	HEIMAT / LEO-BAECK-STR.		1
	HOCHBAUMSTR.		1
	HÜTTENWEG / A 115 BAB AUTOBAHNZUBRINGER MAGDEBG/LEIPZ (AVUS) / 115 AS HÜTTENWEG		1
	IHNSTR.		1
	IM DOL		1
	JÄNICKESTR. / LEO-BAECK-STR.		2
	KAISERSTR.		1
	KAUNSTR.		1
	KIRCHSTR. / TELTOWER DAMM		1
	KLEINMACHNOWER WEG		1
	KÖNIGIN-LUISE-STR.		1
	KÖNIGSTR.		8
	KÖNIGSTR. / KRONPRINZESSINNENWEG		3
	KÖNIGSTR. / KYLLMANNSTR.		1
	KÖNIGSTR. / MARTIN-BUBER-STR. / ONKEL-TOM-STR. / POTSDAMER STR.		4
	KÖNIGSTR. / PFAUENINSELCHAUSSEE		1
	KÖNIGSWEG / LINDENTHALER ALLEE		1
	KRONPRINZESSINNENWEG		7
	KROTTNAURERSTR. / LÜCKHOFFSTR. / SPANISCHE ALLEE		1
	LADENBERGSTR. / RUDELOFFWEG		1
	LAEHRSTR. / TELTOWER DAMM		1
	LEO-BAECK-STR. / TELTOWER DAMM		1
	LINDENTHALER ALLEE / LLOYD-G.-WELLS-STR.		1
	LINDENTHALER ALLEE / NIKLASSTR.		1
	LLOYD-G.-WELLS-STR.		1
	MACHNOWER STR.		3
	MACHNOWER STR. / SCHÖNOWER STR.		1
	MATTERHORNSTR.		1
	MÖRCHINGER STR.		1
	MÖRCHINGER STR. / SUNDGAUER STR.		1
	MÜHLENSTR.		1
	MÜHLENSTR. / SEEHOFSTR.		1
	MÜHLENSTR. / SUNDGAUER STR.		1
	NIERITZWEG / SACHTLEBENSTR.		1
	NIERITZWEG / TELTOWER DAMM		1
	NIKLASSTR. / SPANISCHE ALLEE		2

**Unfallörtlichkeiten von Radfahrerverkehrsunfällen
im Bezirk Steglitz - Zehlendorf**

Bezirk (alt)	Ort	2019	Anzahl VU
ZD	ONKEL-TOM-STR.		2
	ONKEL-TOM-STR. / QUERMATENWEG / RIEMEISTERSTR.		1
	PACELLIALLEE		1
	PODBIELSKIALLEE		1
	POTSDAMER CHAUSSEE		3
	POTSDAMER CHAUSSEE / HOHENTWIELSTEIG		1
	POTSDAMER CHAUSSEE / QUANTZSTR.		1
	POTSDAMER STR.		1
	QUERMATENWEG		1
	RAMSTEINWEG		1
	RAMSTEINWEG / WINDSTEINER WEG		2
	RIEMEISTERSTR.		1
	SCHORLEMERALLEE / SCHWEINFURTHSTR.		1
	SPANISCHE ALLEE		2
	STAHNSDORFER DAMM		1
	SUNDGAUER STR.		1
	SVEN-HEDIN-STR.		1
	TELTOWER DAMM		8
	THIELALLEE		1
	WASGENSTR. / WESTHOFENER WEG		1
ZUM HECKESHORN		1	
Verkehrsunfälle im Bezirk ZD			203
ST	ACHENSEEWEG / LICHTERFELDER RING		1
	AHLENER WEG		1
	AHORNSTR. / SCHLOßSTR.		1
	ALBRECHTSTR.		5
	ALBRECHTSTR. / AM FENN		1
	ALBRECHTSTR. / DÜPPELSTR. / KUHLLIGKSHOFSTR.		2
	ALBRECHTSTR. / GRUNEWALDSTR. / SCHLOßSTR.		2
	ALBRECHTSTR. / HEESESTR. / SCHÜTZENSTR.		2
	ALBRECHTSTR. / HERMESWEG / PRESSELSTR.		2
	ALBRECHTSTR. / LAUENBURGER STR. / SEDANSTR.		1
	ALBRECHTSTR. / PLANTAGENSTR.		1
	ALBRECHTSTR. / STINDESTR.		1
	ALTDORFER STR. / BREMER STR. / GOERZALLEE		1
	ALT-LANKWITZ / EDENKOBENER WEG / KAISER-WILHELM-STR.		1
	ALTMARKSTR. / CANOVASTR. / CRANACHSTR. / SACHSENWALDSTR. / THORWALDSENSTR.		1
	AM EICHGARTEN / BORSTELLSTR. / SIEMENSSTR. / SIEMENSBRÜCKE		1
	APPENZELLER STR. / GOERZALLEE / WISMARER STR.		1
	ARNSTÄDTER STR. / HILDBURGHÄUSER STR. / STADTILMER WEG		1
	AUGUSTAPLATZ		1
	AUGUSTASTR. / DRAKESTR. / RINGSTR.		1
	AUGUSTASTR. / HINDENBURGDAMM / KLINGSORSTR.		2
	AUGUSTASTR. / HOLBEINSTR. / LIPAER STR.		1
	BAHNHOFSTR. / MARIENSTR.		1
	BÄKESTR. / HINDENBURGDAMM / KARWENDELSTR.		1
	BARBARASTR.		1
	BARNACKUFER / GIESENSDORFER STR.		1
	BASELER STR.		1
	BASELER STR. / ZÜRICHER STR. / LAUSANNER STR.		1
	BERGSTR.		3
	BERGSTR. / FILANDASTR. / JEVERSTR. / JOACHIM-TIBURTIUS-BRÜCKE		1
	BERGSTR. / KÖRNERSTR.		1
	BERGSTR. / LAUENBURGER STR.		1
	BERGSTR. / LESSINGSTR. / SCHÖNHAUSER STR.		1
BERNER STR. / FINCKENSTEINALLEE / KOMMANDANTENSTR.		1	
BERNKASTLER STR. / LEONORENSTR.		2	

**Unfallörtlichkeiten von Radfahrerverkehrsunfällen
im Bezirk Steglitz - Zehlendorf**

Bezirk (alt)	Ort	2019	Anzahl VU
ST	BIRKBUSCHSTR.		1
	BIRKBUSCHSTR. / ERLenstr.		1
	BIRKBUSCHSTR. / KLINGSORSTR.		1
	BIRKBUSCHSTR. / SCHÜTZENSTR.		1
	BIRKBUSCHSTR. / WOLFENSTEINDAMM / CARMERPLATZ		1
	BISMARCKSTR.		1
	BISMARCKSTR. / FEUERBACHSTR. / KNAUSSTR. / KNAUSPLATZ		1
	BISMARCKSTR. / STEGLITZER DAMM		2
	BLANKENHAINER STR.		1
	BLOCHMANNSTR.		1
	BOGENSTR. / GOETHESTR. / MORGENSTERNSTR. / OSTPREUßENDAMM		1
	BRAILLESTR. / HINDENBURGDAMM / SCHLOBSTR.		1
	BRAILLESTR. / ROTHENBURGSTR. / ZEUNEPROMENADE		1
	BRAUERSTR. / KÖNIGSBERGER STR. / OBERHOFER WEG / KRANOLDPLATZ		3
	BRENTANOSTR. / SCHILDHORNSTR.		2
	BRUNO-WALTER-STR.		1
	BUGGESTR. / FORSTSTR.		1
	BUHROWSTR. / GRABERTSTR. / STEGLITZER DAMM		1
	CALANDRELLISTR. / MOZARTSTR.		1
	CARSTENNSTR. / FINCKENSTEINALLEE / RINGSTR.		1
	CHARLOTTENSTR.		1
	DALANDWEG		1
	DESSAUERSTR.		1
	DESSAUERSTR. / SEYDLITZSTR.		1
	DRAKESTR.		4
	DRAKESTR. / FINCKENSTEINALLEE / GOERZALLEE / HINDENBURGDAMM / KÖNIGSBERGER STR.		3
	DRAKESTR. / HABELSCHWERTER ALLEE / UNTER DEN EICHEN		2
	DRAKESTR. / KARWENDELSTR.		1
	DRAKESTR. / KNESEBECKSTR. / MARGARETENSTR.		3
	DRAKESTR. / WALTER-LINSE-STR.		2
	DÜPPELSTR.		2
	DÜRERSTR.		1
	DÜRERSTR. / RINGSTR.		1
	EDENKOBENER WEG		2
	EISWALDTSTR. / AM GEMEINDEPARK		1
	EISWALDTSTR. / EMMICHSTR. / MALTESERSTR.		1
	FERDINANDSTR. / LANKWITZER STR. / KRANOLDPLATZ		1
	FEUERBACHSTR.		2
	FEUERBACHSTR. / KÖRNERSTR. / LAUENBURGER STR. / SCHÖNHAUSER STR.		2
	FEUERBACHSTR. / MENZELSTR. / PETER-VISCHER-STR. / THORWALDSENSTR.		1
	FILANDASTR. / SÜDENDSTR.		2
	FINCKENSTEINALLEE		1
	FINCKENSTEINALLEE / SCHOTTMÜLLERSTR.		1
	FLORASTR.		1
	FLOYD-L.-PARKS-WEG / FRANK-L.-HOWLEY-WEG		1
	FORSTSTR.		2
	FREGESTR.		1
	FRIEDRICHRODAER STR.		1
	FRIEDRICHSRUHER STR. / LAUENBURGER STR.		1
	FRIEDRICHSRUHER STR. / SCHÖNHAUSER STR.		1
	FRIEDRICHSRUHER STR. / THORWALDSENSTR.		1
	FROBENSTR. / GALLWITZALLEE / AM GEMEINDEPARK		3
	GALLWITZALLEE		1
	GARDESCHÜTZENWEG		2
	GARDESCHÜTZENWEG / GELIEUSTR. / HINDENBURGDAMM		2
	GARDESCHÜTZENWEG / TIETZENWEG		1
	GÄRTNERSTR. / OSTPREUßENDAMM / SIEMENSSTR.		1

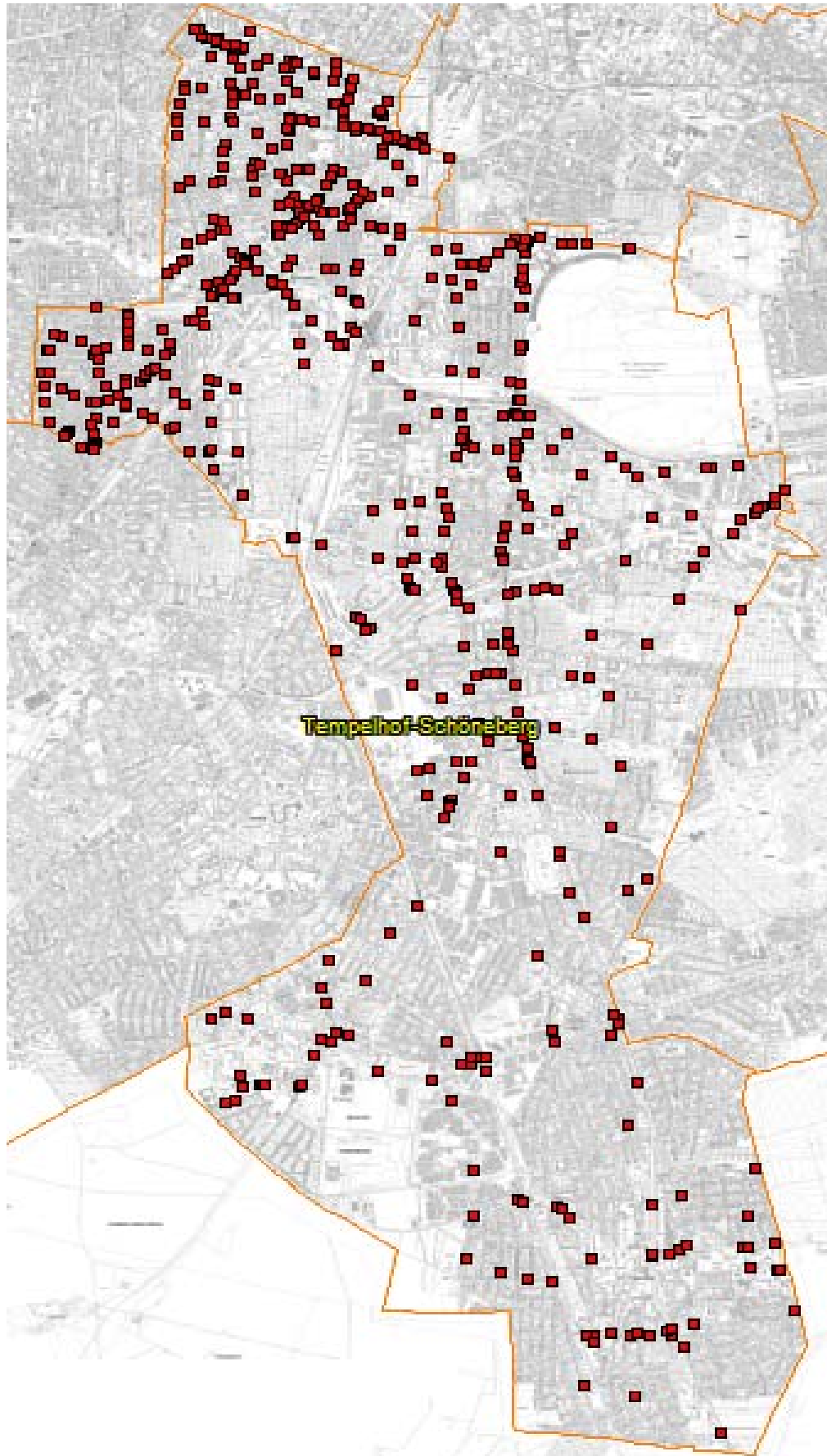
**Unfallörtlichkeiten von Radfahrerverkehrsunfällen
im Bezirk Steglitz - Zehlendorf**

Bezirk (alt)	Ort	2019	Anzahl VU
ST	GERAER STR.		1
	GERAER STR. / OBERHOFER WEG		2
	GOERZALLEE		6
	GOERZALLEE / BILLY-WILDER-PROMENADE		2
	GOERZALLEE / PLATZ DES 4. JULI / KGA PARKKOLONIE SÜD		1
	GOERZALLEE / WILLIAM-H.-TUNNER-STR.		1
	GOETHESTR. / KÖNIGSBERGER STR.		1
	GRITZNERSTR.		1
	GRUNEWALDSTR.		2
	GRUNEWALDSTR. / ROTHENBURGSTR.		1
	HACKERSTR. / MARKELSTR.		2
	HALSKESTR. / MUNSTERDAMM / STEGLITZER DAMM		1
	HANNEMANNBRÜCKE		1
	HAYDNSTR.		1
	HAYDNSTR. / HINDENBURGDAMM / MANTEUFFELSTR.		1
	HILDBURGHAEUSER STR. / ZERBSTER STR.		1
	HINDENBURGDAMM		5
	HINDENBURGDAMM / NEUCHATELLER STR. / WOLFENSTEINDAMM		1
	HINDENBURGDAMM / TIETZENWEG		1
	HOCHBAUMSTR. / SCHOTTMÜLLERSTR.		1
	HOLSTEINISCHE STR. / SCHÖNEBERGER STR.		1
	HUBERTUSSTR. / SCHLOßSTR.		1
	HÜNENSTEIG		1
	JÄGERSTR.		1
	JOHANNA-STEGEN-STR. / SEDANSTR.		1
	JUNGFERNSTIEG		1
	JUNGFERNSTIEG / KÖNIGSBERGER STR. / MORGENSTERNSTR.		1
	KAISER-WILHELM-STR.		4
	KAISER-WILHELM-STR. / KURFÜRSTENSTR.		1
	KAISER-WILHELM-STR. / LEONORENSTR. / PAUL-SCHNEIDER-STR.		1
	KAISER-WILHELM-STR. / RUTHSTR.		1
	KAISER-WILHELM-STR. / SIBYLLENSTR.		1
	KAMENZER DAMM / MALTESERSTR. / PAUL-SCHNEIDER-STR. / GEMEINDEPARK LANKWITZ / HOS		2
	KAULBACHSTR. / LEONORENSTR. / BLW UNTERBEZIRK STEGLITZ GRUPPE LEONORENSTR.		1
	KNAUSSTR. / LENBACHSTR. / THORWALDSENSTR.		1
	KNIEPHOFSTR. / LAUENBURGER STR.		1
	KÖNIGIN-LUISE-STR.		1
	KÖNIGSBERGER STR.		1
	KÖNIGSBERGER STR. / MARIENSTR.		1
	KÖNIGSBERGER STR. / OSTPREUßENDAMM		1
	KÖRNERSTR. / LENBACHSTR.		1
	KÖRNERSTR. / SÜDENDSTR.		1
	KRAHMERSTR.		1
	KRANOLDPLATZ		1
	KUHLIGSHOFSTR. / SCHLOßSTR. / WOLFENSTEINDAMM / A 103 BAB ABZWEIG ZEHLENDORF /		3
	KURFÜRSTENSTR.		1
	LANGE STR. / LORENZSTR.		1
	LANKWITZER STR.		1
	LANKWITZER STR. / LORENZSTR.		1
	LANKWITZER STR. / LUISENSTR.		1
	LAUENBURGER STR.		4
	LAUENBURGER STR. / POSCHINGERSTR.		1
	LAUENBURGER STR. / STEINSTR.		1
	LECHTALER WEG / LICHTERFELDER RING		1
	LEONORENSTR.		1
	LEPSIUSSTR. / SCHILDHORNSTR.		1
	LICHTERFELDER RING		1

**Unfallörtlichkeiten von Radfahrerverkehrsunfällen
im Bezirk Steglitz - Zehlendorf**

Bezirk (alt)	Ort	2019	Anzahl VU
ST	LIEBENOWZEILE		2
	LINDENSTR. / OSTPREUßENDAMM / WISMARER STR.		1
	MALTESERSTR.		2
	MALTESERSTR. / MARCHANDSTR.		2
	MALTESERSTR. / PREYSINGSTR. / KGA WALTERSHAUSER STR.		1
	MANTEUFFELSTR.		1
	MARKELSTR.		1
	MCNAIR-PROMENADE		1
	MELANCHTHONSTR. / PAUL-SCHNEIDER-STR.		1
	MOZARTSTR. / SIEMENSSTR.		2
	MÜLLERSTR. / OSTPREUßENDAMM		1
	MUNSTERDAMM		1
	MÜRWIKER STR. / SCHOTTMÜLLERSTR.		1
	OSDORFER STR.		1
	OSTPREUßENDAMM		3
	OSTPREUßENDAMM / LIPPSTÄDTER STR.		1
	PAULSENSTR.		1
	POSCHINGERSTR. / THORWALDSENSTR.		1
	POTSDAMER STR. / RINGSTR.		1
	RINGSTR.		1
	RINGSTR. / WÜLLENWEBERWEG		1
	ROONSTR.		1
	ROTHENBURGSTR.		5
	SCHEELESTR.		1
	SCHILDHORNSTR.		1
	SCHILDHORNSTR. / SCHLOßSTR.		2
	SCHLOßSTR.		8
	SCHÖNEBERGER STR.		2
	SCHWATLOSTR.		1
	SEDANSTR.		3
	SEEHOFSTR.		1
	SEYDLITZSTR.		1
	SIEMENSSTR.		1
	STEGLITZER DAMM		1
	STEGLITZER DAMM / WORPSWEDER STR.		1
	STINDESTR.		1
TAUTENBURGER STR.		1	
THUNER STR. / LAUSANNER STR. / SOPHIE-TAEUBER-ARP-WEG		1	
TULPENSTR.		1	
UNTER DEN EICHEN		4	
UNTER DEN EICHEN / ASTERNPLATZ		1	
WISMARER STR.		4	
WRANGELSTR.		1	
ZIETENSTR.		1	
Verkehrsunfälle im Bezirk ST			277
Gesamtergebnis			480

Verkehrsunfälle 2019 mit Beteiligung von Radfahrern im Bezirk Tempelhof - Schöneberg



**Unfallörtlichkeiten von Radfahrerverkehrsunfällen
im Bezirk Tempelhof - Schöneberg**

Bezirk (alt)	Ort	2019	Anzahl VU
SB	AHORNSTR. / KARL-HEINRICH-ULRICHS-STR.		2
	AKAZIENSTR.		2
	AKAZIENSTR. / GOLTZSTR. / GRUNEWALDSTR.		1
	AKAZIENSTR. / HAUPTSTR. / KAISER-WILHELM-PLATZ		1
	ALBERTSTR. / EISENACHER STR. / HAUPTSTR.		1
	ALBOINSTR. / KAISERIN-AUGUSTA-STR. / ALBOINPLATZ		1
	ALBOINSTR. / SACHSENDAMM / SCHÖNEBERGER STR.		1
	ALVENSLEBENSTR. / BÜLOWSTR. / KULMER STR.		3
	AM RATHAUS		1
	AN DER URANIA		1
	AN DER URANIA / KLEISTSTR. / LIETZENBURGER STR. / MARTIN-LUTHER-STR.		6
	ANSBACHER STR. / MOTZSTR.		2
	ANSBACHER STR. / TAUENTZIENSTR. / WITTENBERGPLATZ		1
	APOSTEL-PAULUS-STR. / MARTIN-LUTHER-STR.		1
	ARNULFSTR. / PRELLERWEG / RÖBLINGSTR.		2
	AUGSBURGER STR. / LIETZENBURGER STR. / PASSAUER STR.		1
	BADENSCHER STR.		1
	BADENSCHER STR. / INNSBRUCKER STR.		1
	BADENSCHER STR. / MARTIN-LUTHER-STR.		2
	BADENSCHER STR. / MERANER STR.		1
	BARBAROSSASTR.		2
	BARBAROSSASTR. / GOLTZSTR.		1
	BARBAROSSASTR. / LANDSHUTER STR.		2
	BARBAROSSASTR. / MÜNCHENER STR.		2
	BAUTZENER STR.		2
	BAUTZENER STR. / YORCKSTR.		2
	BECKERSTR. / CRANACHSTR.		1
	BECKERSTR. / KNAUSSTR. / SAARSTR.		1
	BECKERSTR. / RUBENSSTR.		2
	BELZIGER STR.		8
	BELZIGER STR. / EISENACHER STR.		2
	BELZIGER STR. / GOTHAER STR.		2
	BESSEMERSTR.		2
	BESSEMERSTR. / EYTHSTR.		1
	BLUMENTHALSTR. / BÜLOWSTR.		1
	BRESLAUER PLATZ		1
	BRÜGGEMANNSTR. / GRAZER DAMM		2
	BÜLOWSTR.		3
	BÜLOWSTR. / FROBENSTR.		1
	BÜLOWSTR. / GOEBENSTR. / MANSTEINSTR. / YORCKSTR.		5
	BÜLOWSTR. / POTSDAMER STR.		5
	BÜLOWSTR. / ZIETENSTR.		3
	BUNDESALLEE		2
	BUNDESALLEE / FRÖAUFSTR.		1
	BUNDESALLEE / GÖRRESSTR. / SARRAZINSTR. / FRIEDRICH-WILHELM-PLATZ		1
	BUNDESALLEE / RHEINSTR. / SCHLOßSTR. / SCHÖNEBERGER STR. / WALTHER-SCHREIBER-PLA		5
	BUNDESALLEE / SÜDWESTKORSO / VARZINER STR.		2
	CHERUSKERSTR.		2
	COURBIÈRESTR. / EISENACHER STR. / KLEISTSTR.		3
	CRANACHSTR. / PETER-VISCHER-STR.		1
	CRELLESTR. / KOLONNENSTR. / KAISER-WILHELM-PLATZ		1
	CZEMINSKISTR.		1
	CZEMINSKISTR. / MONUMENTENSTR. / LANGENSCHIEDTBRÜCKE		1
	DICKHARDTSTR. / HEDWIGSTR. / LAUTERSTR. / RHEINSTR. / SCHMARGENDORFER STR.		2
	DICKHARDTSTR. / RHEINSTR. / ROENNEBERGSTR.		2
	DICKHARDTSTR. / SAARSTR.		1
	DOMINICUSSTR.		1

**Unfallörtlichkeiten von Radfahrerverkehrsunfällen
im Bezirk Tempelhof - Schöneberg**

Bezirk (alt)	Ort	2019	Anzahl VU
SB	DOMINICUSSTR. / EBERSSTR.		3
	DOMINICUSSTR. / HAUPTSTR.		2
	DOMINICUSSTR. / MARTIN-LUTHER-STR.		1
	DOMINICUSSTR. / SACHSENDAMM / TORGAUER STR.		1
	EBERSSTR.		2
	EBERSSTR. / A 100 BAB / INNSBRUCKER PLATZ / 100 AS INNSBRUCKER (ÖSTL T) AUSF N I		3
	EISENACHER STR.		7
	EISENACHER STR. / HOHENSTAUFENSTR.		1
	EISENACHER STR. / NOLLENDORFSTR.		1
	EISENACHER STR. / ROSENHEIMER STR.		1
	EISENACHER STR. / WINTERFELDTSTR.		1
	ELSE-LASKER-SCHÜLER-STR.		1
	ERFURTER STR. / WEXSTR.		1
	FRANKENSTR. / GOLTZSTR.		1
	FREGESTR. / HEDWIGSTR.		1
	FREIHERR-VOM-STEIN-STR. / INNSBRUCKER STR. / RUDOLPH-WILDE-PARK / CARL-ZUCKMAYER		2
	FRITZ-ELSAS-STR. / INNSBRUCKER STR. / U-BHF. RATHAUS SCHÖNEBERG / CARL-ZUCKMAYER		4
	FRITZ-ELSAS-STR. / MARTIN-LUTHER-STR.		1
	FROBENSTR.		1
	FUGGERSTR.		2
	GLEDITSCHSTR.		1
	GLEDITSCHSTR. / GRUNEWALDSTR.		1
	GLEDITSCHSTR. / MAAßENSTR. / WINTERFELDTSTR. / WINTERFELDTPLATZ		1
	GLEDITSCHSTR. / PALLASSTR.		1
	GOEBENSTR.		1
	GOEBENSTR. / PALLASSTR. / POTSDAMER STR.		3
	GOEBENSTR. / STEINMETZSTR.		1
	GOLTZSTR.		2
	GOTENSTR. / SACHSENDAMM / VORARLBERGER DAMM		1
	GRAZER DAMM		1
	GRAZER DAMM / MUNSTERDAMM / PRELLERWEG / INSULANERPARK		3
	GRAZER DAMM / VORARLBERGER DAMM / A 100 BAB / 100 AK SCHÖNEBERG EINF V GRAZER N		1
	GROßGÖRSCHENSTR. / HAUPTSTR. / POTSDAMER STR.		1
	GRUNEWALDSTR.		5
	GRUNEWALDSTR. / BAYERISCHER PLATZ		1
	GRUNEWALDSTR. / MARTIN-LUTHER-STR.		4
	GUSTAV-MÜLLER-PLATZ		1
	HABSBURGERSTR. / WINTERFELDTSTR.		1
	HÄHNELSTR. / LAUTERSTR.		1
	HANDJERYSTR.		2
	HANDJERYSTR. / ISOLDESTR.		1
	HANDJERYSTR. / SARRAZINSTR. / PERELSPLATZ		2
	HANDJERYSTR. / SCHMILJANSTR.		1
	HAUPTSTR.		24
	HAUPTSTR. / KAISER-WILHELM-PLATZ		4
	HAUPTSTR. / KÄRNTENER STR.		1
	HAUPTSTR. / WEXSTR. / A 100 BAB / INNSBRUCKER PLATZ / 100 AS INNSBRUCKER (ÖSTL T		3
	HEDWIGSTR.		1
	HEWALDSTR.		1
	HILDEGARD-KNEF-PLATZ		3
	HOCHKIRCHSTR. / MONUMENTENSTR.		1
	HOHENFRIEDBERGSTR. / MONUMENTENSTR.		1
	HOHENSTAUFENSTR.		1
	HOHENSTAUFENSTR. / MARTIN-LUTHER-STR.		2
	INNSBRUCKER PLATZ		1
	INNSBRUCKER STR.		3
	KALCKREUTHSTR. / MOTZSTR.		2

**Unfallörtlichkeiten von Radfahrerverkehrsunfällen
im Bezirk Tempelhof - Schöneberg**

Bezirk (alt)	Ort	2019	Anzahl VU
SB	KATZLERSTR. / YORCKSTR.		2
	KEITHSTR.		1
	KOLONNENSTR.		2
	KOLONNENSTR. / WILHELM-KABUS-STR.		1
	KULMER STR.		1
	KURMÄRKISCHE STR.		1
	LANGENSCHIEDTSTR.		1
	LANGENSCHIEDTSTR. / WILLMANNDAMM		1
	LAUTERSTR.		1
	LEBERSTR.		2
	LEBERSTR. / GUSTAV-MÜLLER-PLATZ		1
	LEUTHENER STR.		1
	LIETZENBURGER STR. / MARTIN-LUTHER-STR.		2
	MAABENSTR.		1
	MAABENSTR. / NOLLENDORFPLATZ		1
	MAABENSTR. / NOLLENDORFSTR.		2
	MARTIN-LUTHER-STR.		3
	MARTIN-LUTHER-STR. / ROSENHEIMER STR.		1
	MARTIN-LUTHER-STR. / WINTERFELDTSTR.		2
	MONUMENTENSTR.		2
	MOTZSTR.		5
	MÜNCHENER STR.		1
	MÜNCHENER STR. / ROSENHEIMER STR.		1
	NAUMANNSTR.		1
	NIEDSTR. / FRIEDRICH-WILHELM-PLATZ		1
	NOLLENDORFPLATZ / KARL-HEINRICH-ULRICHS-STR.		2
	NOLLENDORFSTR.		1
	NORDMANNZEILE / RIEMENSCHNEIDERWEG / VORARLBERGER DAMM		1
	PALLASSTR.		1
	PERELSPLATZ		1
	PESCHKESTR. / RHEINSTR.		1
	PETER-VISCHER-STR.		2
	POTSDAMER STR.		1
	PRELLERWEG		1
	PRELLERWEG / SEMBRITZKISTR. / INSULANERPARK		2
	PRIESTERWEG		2
	REMBRANDTSTR.		2
	RHEINSTR.		5
	RHEINSTR. / SAARSTR. / SCHMILJANSTR.		6
	RIEMENSCHNEIDERWEG		2
	RUBENSSTR.		3
	SAARSTR. / A 103 BAB ABZWEIG ZEHLENDORF / FRIEDENAUER BRÜCKE / 103 AS SAARSTR AU		1
	SACHSENDAMM / A 100 BAB / 100 AS ALBOINSTR AUSF N SACHSEND,SCHÖNEBERGER		1
	SACHSENDAMM / A 100 BAB / HEDWIG-DOHM-STR. / 100 AS ALBOINSTR. (WESTL.), EINF V		2
	SACHSENDAMM / BALLONFAHRERWEG / FRIEDRICH-HAAK-BRÜCKE		1
	SACHSENDAMM / TEMPELHOFER WEG / WERDAUER WEG		1
	SALZBURGER STR.		1
	SALZBURGER STR. / BAYERISCHER PLATZ		1
	SARRAZINSTR.		1
	SCHMILJANSTR.		1
	SCHWALBACHER STR.		1
	SPONHOLZSTR.		1
	STUBENRAUCHSTR.		2
	SÜDWESTKORSO / TAUNUSSTR.		1
	SUTTNERSTR.		1
	TAUENTZIENSTR.		1
	TEMPELHOFER WEG		1

**Unfallörtlichkeiten von Radfahrerverkehrsunfällen
im Bezirk Tempelhof - Schöneberg**

Bezirk (alt)	Ort	2019	Anzahl VU
SB	TRAEGERSTR.		1
	VORARLBERGER DAMM		1
	VORBERGSTR.		1
	WELSERSTR. / VIKTORIA-LUISE-PLATZ		1
	WIESBADENER STR.		1
	WILHELM-KABUS-STR.		6
	WILHELMSHÖHER STR. / FRIEDRICH-WILHELM-PLATZ		1
	WINTERFELDTSTR.		2
	YORCKSTR.		4
Verkehrsunfälle im Bezirk SB			338
TE	ALARICHSTR. / ARNULFSTR. / ATTLASTR. / MANTEUFFELSTR.		4
	ALARICHSTR. / KONRADINSTR.		1
	ALARICHSTR. / WOLFRAMSTR. / ALARICHPLATZ		2
	ALBOINSTR.		1
	ALBOINSTR. / SCHÖNEBERGER STR. / A 100 BAB / 100 AS ALBOINSTR AUSF N SCHÖNEBERGE		1
	ALBRECHTSTR.		1
	ALBRECHTSTR. / MANTEUFFELSTR.		1
	ALBRECHTSTR. / TEMPELHOFFER DAMM		2
	ALBRECHTSTR. / WENCKEBACHSTR.		1
	ALT-LICHTENRADE		2
	ALT-LICHTENRADE / GROß-ZIETHENER STR.		1
	ALT-LICHTENRADE / LICHTENRADER DAMM / POTSDAMER STR.		1
	ALT-LICHTENRADE / WEILBURGSTR. / WEIßENTHURMSTR.		1
	ALT-MARIENDORF		1
	ALT-MARIENDORF / MARIENDORFER DAMM		1
	ALT-TEMPELHOF		1
	ALT-TEMPELHOF / BURCHARDSTR. / MANTEUFFELSTR.		2
	ALT-TEMPELHOF / FUHRMANNSTR. / GERMANIASTR. / DORFAUE TEMPELHOF / STRAßE 20A		1
	ALT-TEMPELHOF / MANTEUFFELSTR. / SCHÖNEBERGER STR.		3
	ALT-TEMPELHOF / TEMPELHOFFER DAMM / U-BHF. ALT-TEMPELHOF / DORFAUE TEMPELHOF		4
	AM HELLESPONT / DARDANELLENWEG		1
	ANGERMÜNDER STR.		1
	ANKOGELWEG / MARIENDORFER DAMM		1
	ATTLASTR. / TEJASTR.		2
	BAHNHOFSTR.		4
	BAHNHOFSTR. / GOLTZSTR.		2
	BAHNHOFSTR. / REHAGENER STR.		1
	BAMBERGER STR. / PECHSTEINSTR.		1
	BARNETSTR.		1
	BARNETSTR. / FINCHLEYSTR.		2
	BARNETSTR. / GROß-ZIETHENER STR. / LICHTENRADER DAMM		3
	BARNETSTR. / HALKER ZEILE		2
	BARNETSTR. / NUTHESTR. / SIMPSONWEG		1
	BÄUMERPLAN / WINTGENSSTR.		1
	BAYERNRING		2
	BAYERNRING / BOELCKESTR.		1
	BAYERNRING / MANFRED-VON-RICHTHOFEN-STR.		1
	BAYERNRING / TEMPELHOFFER DAMM		2
	BECKMANNSTR.		1
	BELßSTR.		1
	BENZSTR. / BIRNHORNWEG / DAIMLERSTR.		1
	BOELCKESTR.		4
	BOELCKESTR. / HOEPPNERSTR.		1
	BOELCKESTR. / SCHREIBERRING / PARKRINGBRÜCKE		1
	BORNHAGENWEG		1
	BORUSSIASTR.		1
	BRAUNFELSSTR.		1

**Unfallörtlichkeiten von Radfahrerverkehrsunfällen
im Bezirk Tempelhof - Schöneberg**

Bezirk (alt)	Ort	2019	Anzahl VU
TE	BRITZER STR.		1
	BRITZER STR. / GOLDENES HORN		1
	BRITZER STR. / GRÜNTENSTR.		1
	BRITZER STR. / ROTKOPFWEG		1
	BUCKOWER CHAUSSEE		2
	BUCKOWER CHAUSSEE / LICHTENRADER DAMM / MARIENDORFER DAMM / MARIENFELDER CHAUSSE		1
	COLDITZSTR. / ORDENSMEISTERSTR.		1
	COLUMBIADAMM		2
	COLUMBIADAMM / FRIESENSTR.		1
	COLUMBIADAMM / GOLBENER STR.		3
	COLUMBIADAMM / LILIENTHALSTR.		1
	DAIMLERSTR.		2
	DAIMLERSTR. / GROßBEERENSTR. / MARIENFELDER ALLEE		1
	DARDANELLENWEG / DIRSCHELWEG / RIXDORFER STR.		1
	EISENACHER STR. / KURFÜRSTENSTR. / MARIENDORFER DAMM		1
	EISENACHER STR. / RIXDORFER STR. / SKUTARISTR.		1
	EMILIENSTR. / GREULICHSTR. / KIEPERTSTR. / KIEPERTPLATZ		1
	FEHLINGSTR. / GRIMMSTR. / LICHTENRADER DAMM		3
	FEHLINGSTR. / HAPPESTR. / RINGELNATZSTR.		1
	FELDSTEDTER WEG / LICHTENRADER DAMM / REICHNERWEG		1
	FRIEDENFELSER STR.		1
	FRIEDENSTR. / GROßBEERENSTR. / LANKWITZER STR.		1
	FRIEDENSTR. / REIßBECKSTR. / MARIENDORFER DAMM		3
	FRIEDRICH-KARL-STR. / ORDENSMEISTERSTR. / TEMPELHOFFER DAMM		3
	FRIEDRICH-WILHELM-STR.		1
	FRIEDRICH-WILHELM-STR. / MANTEUFFELSTR.		1
	GENERAL-PAPE-STR.		1
	GENERAL-PAPE-STR. / LOEWENHARDTDAMM		2
	GOLDSCHMIDTWEG / SCHICHAUWEG		1
	GOLTZSTR. / KIRCHHAINER DAMM / LICHTENRADER DAMM / PAPLITZER STR. / IM DOMSTIFT		1
	GONTERMANNSTR.		2
	GOTTLIEB-DUNKEL-STR.		3
	GOTTLIEB-DUNKEL-STR. / GRADESTR. / RIXDORFER STR. / ULLSTEINSTR.		1
	GOTTLIEB-DUNKEL-STR. / HOLZMANNSTR.		2
	GOTTLIEB-DUNKEL-STR. / SCHAFFHAUSENER STR. / TEMPELHOFFER WEG		1
	GÖTZSTR.		1
	GÖTZSTR. / TEMPELHOFFER DAMM		1
	GRIMMSTR.		1
	GROßBEERENSTR.		1
	GROßBEERENSTR. / GROßBEERENSTR.		1
	GROßBEERENSTR. / HEUSINGERSTR.		2
	GROßBEERENSTR. / WILHELM-VON-SIEMENS-STR.		1
	GROß-ZIETHENER STR.		2
	GROß-ZIETHENER STR. / SCHUMPETERSTR. / STRAßE 40		1
	HANIELWEG		1
	HAUSSTOCKWEG		1
	HESSENRING		1
	HEUSINGERSTR.		1
	HILDBURGHÄUSER STR.		2
	HILDBURGHÄUSER STR. / KRUSEWEG		1
	HILDBURGHÄUSER STR. / WALDSASSENER STR. / WESKAMMSTR.		1
	HOEPPNERSTR.		3
	HOEPPNERSTR. / MANFRED-VON-RICHTHOFEN-STR. / TEMPELHOFFER DAMM		3
	HOEPPNERSTR. / MOHNICKESTEIG		1
	HOEPPNERSTR. / WIESENERSTR.		1
	HORSTWALDER STR. / KESSELSTR. / PETKUSSER STR.		1
	HORSTWALDER STR. / LÜTZOWSTR.		1

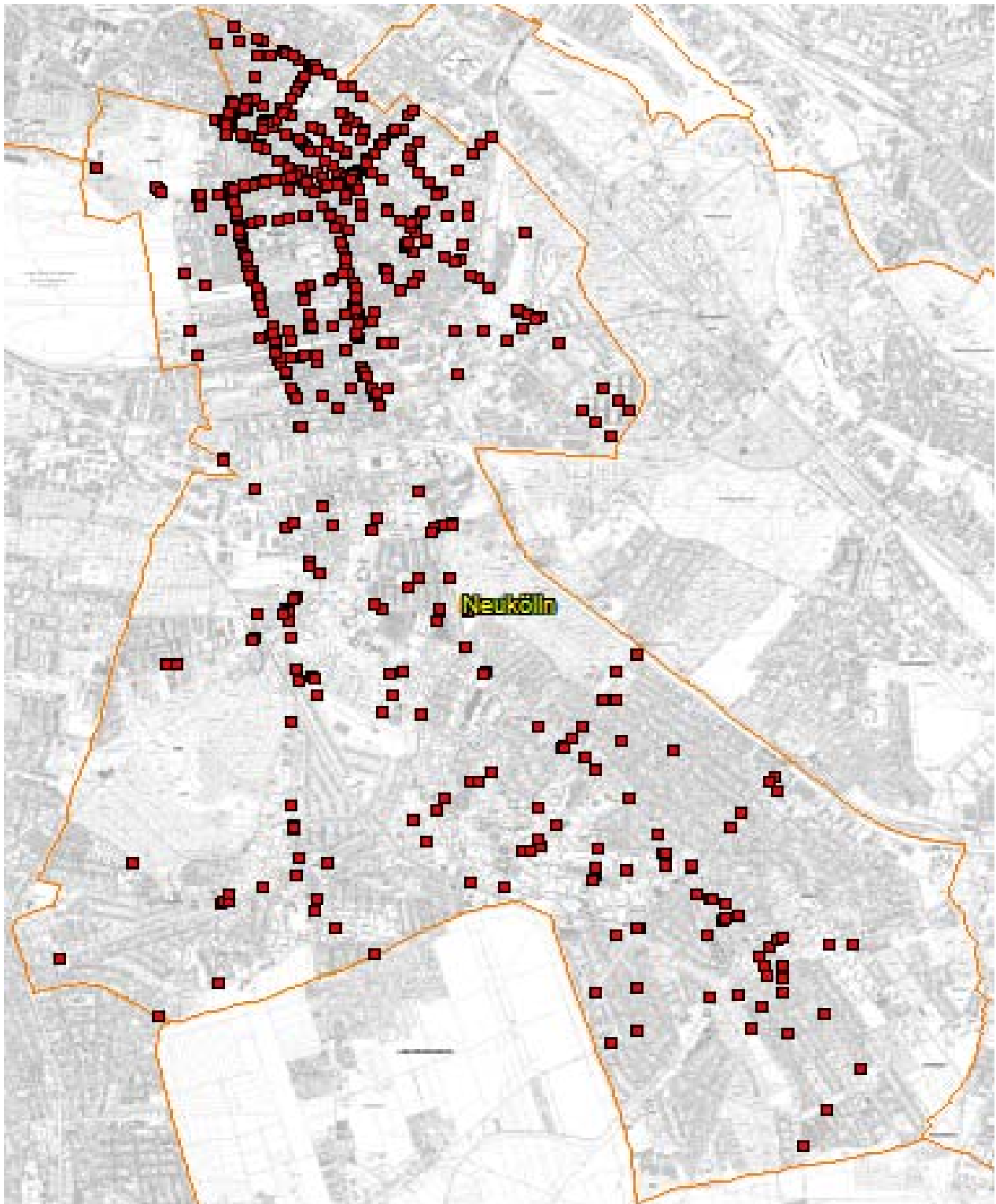
**Unfallörtlichkeiten von Radfahrerkehrsunfällen
im Bezirk Tempelhof - Schöneberg**

Bezirk (alt)	Ort	2019	Anzahl VU
TE	ILLIGSTR. / NESPERSTEIG / SCHICHAUWEG		1
	IM DOMSTIFT		1
	IMBROSWEG		1
	KAISERIN-AUGUSTA-STR. / MANTEUFFELSTR.		1
	KAISERKORSO / MANFRED-VON-RICHTHOFEN-STR.		1
	KAISERSTR. / MACHONSTR. / KGA KAISERGARTEN		2
	KAISERSTR. / MARIENDORFER DAMM / WESTPHALWEG		1
	KIRCHHAINER DAMM		1
	KIRCHHAINER DAMM / NÜRNBERGER STR.		1
	KÖNIGSTR. / MARIENDORFER DAMM		1
	KRUCKENBERGSTR.		1
	KURFÜRSTENSTR. / RATHAUSSTR.		1
	LICHTENRADER DAMM		1
	LOEWENHARDTDAMM		1
	MACHONSTR.		1
	MALTESERSTR. / SYMEONSTR.		1
	MANFRED-VON-RICHTHOFEN-STR. / SCHREIBERRING		1
	MANFRED-VON-RICHTHOFEN-STR. / TEMPELHOFER DAMM		2
	MANTEUFFELSTR.		4
	MANTEUFFELSTR. / PODEWILSSTR.		1
	MANTEUFFELSTR. / RINGBAHNSTR.		1
	MARIENDORFER DAMM		9
	MARIENDORFER DAMM / RICHTERSTR. / VOLKSPARK MARIENDORF		1
	MARIENDORFER DAMM / SÄNTISSTR. / TAUERNALLEE		2
	MARIENFELDER ALLEE		2
	MARIENFELDER ALLEE / FRIEDENFELSER STR.		4
	MEßMERSTR.		1
	METZPLATZ		1
	MOTZENER STR.		1
	MOTZENER STR. / NAHMITZER DAMM / GUTSPARK MARIENFELDE		1
	MOTZENER STR. / NUNSDORFER RING		2
	NEBELHORNWEG		1
	OBERLANDSTR.		1
	ORDENSMEISTERSTR.		1
	PARKSTR.		1
	PECHSTEINSTR.		2
	PLATZ DER LUFTBRÜCKE		1
	RATHAUSSTR.		5
	RÄTIKONWEG		1
	RICHARD-TAUBER-DAMM / CULEMEYERSTR.		1
	RICHARD-TAUBER-DAMM / SCHWECHTENSTR.		1
	RINGBAHNSTR.		2
	RINGBAHNSTR. / TEMPELHOFER DAMM		3
	RINGSTR.		1
	RIXDORFER STR.		2
	SÄNTISSTR.		1
	SCHÄTZELBERGSTR.		1
	SCHÄTZELBERGSTR. / ULLSTEINSTR.		1
	SCHICHAUWEG / WÜNSDORFER STR.		2
	SCHÖNBURGSTR.		1
	SCHÖNEBERGER STR.		2
	STEINSTR.		1
	STRASSE 9		1
	TEILESTR.		1
	TEMPELHOFER DAMM		9
	TEMPELHOFER DAMM / A 100 BAB / 100 AS TEMPELHOFER D AUSF N TEMPELHOFER D NORD /		1
	TEMPELHOFER DAMM / A 100 BAB / 100 AS TEMPELHOFER D AUSF N TEMPELHOFER D SÜD / 1		1

**Unfallörtlichkeiten von Radfahrerverkehrsunfällen
im Bezirk Tempelhof - Schöneberg**

Bezirk (alt)	Ort	2019	Anzahl VU
TE	TEMPELHOFFER DAMM / PLATZ DER LUFTBRÜCKE		1
	TEMPELHOFFER DAMM / WOLFFRING		1
	TIRSCHENREUTHER RING		1
	ULLSTEINSTR.		2
	WEILBURGSTR.		1
	WERFELSTR.		1
	WIESENERSTR.		1
	WILDSPITZWEG		1
	WOLFRAMSTR.		1
	WÜNSDORFER STR.		1
Verkehrsunfälle im Bezirk TE			259
Gesamtergebnis			597

Verkehrsunfälle 2019 mit Beteiligung von Radfahrern im Bezirk Neukölln



**Unfallörtlichkeiten von Radfahrerkehrsunfällen
im Bezirk Neukölln**

Bezirk (alt)	Ort	2019	Anzahl VU
NK	AGNES-STRAUB-WEG / FRITZ-ERLER-ALLEE		1
	ALT-BRITZ / BRITZER DAMM / BUCKOWER DAMM / MOHRINER ALLEE		2
	ALT-BUCKOW / AN DEN ACHTERHÖFEN / MARIENFELDER CHAUSSEE / RUFACHER WEG		1
	ALT-BUCKOW / BUCKOWER DAMM / JOHANNISTHALER CHAUSSEE		1
	ALT-RUDOW		1
	AM ESPENPFUHL / OSTBURGER WEG		1
	ANZENGRUBERSTR. / DONAUSTR.		1
	ANZENGRUBERSTR. / KARL-MARX-STR.		1
	ANZENGRUBERSTR. / SONNENALLEE		1
	ARNIKAWEG / NEUKÖLLNER STR. / RUDOWER STR.		1
	ARONSSTR.		1
	ARONSSTR. / DAMMWEG		1
	ASBESTWEG / QUARZWEG		1
	BACKBERGSTR. / FULHAMER ALLEE		1
	BAUFÜHRERWEG / STELLMACHERWEG		1
	BAUMLÄUFERWEG / JOHANNISTHALER CHAUSSEE		2
	BENDA STR.		1
	BENDA STR. / GLASOWER STR.		2
	BERGIUSSTR.		1
	BILDHAUERWEG / NEUKÖLLNER STR.		1
	BLASCHKOALLEE / BRITZER DAMM / GRADESTR.		2
	BLASCHKOALLEE / FRITZ-REUTER-ALLEE (ENDE)		1
	BLASCHKOALLEE / ONKEL-BRÄSIG-STR. / RIESESTR.		2
	BODDINSTR. / HERMANNSTR.		1
	BODDINSTR. / MAINZER STR.		1
	BÖHMISCHE STR. / HERTZBERGSTR.		1
	BÖHMISCHE STR. / SCHUDOMASTR.		1
	BORNSDORFER STR. / MITTELWEG / THOMASHÖHE		1
	BOSCHWEG / HABERSTR.		1
	BRAUNSCHWEIGER STR. / KARL-MARX-STR.		1
	BRAUNSCHWEIGER STR. / RICHARDSTR.		1
	BRIESESTR. / HERMANNSTR.		1
	BRITZER DAMM		5
	BRITZER DAMM / BRITZER BRÜCKE / BRAUNSCHWEIGER UFER		1
	BRITZER DAMM / FRANZ-KÖRNER-STR.		1
	BRITZER DAMM / GERMANIAPROMENADE		2
	BRITZER DAMM / WEDERSTR. / A 100 BAB / 100 AS BRITZER DAMM AUSFAHRT N BRITZER DA		1
	BRITZER DAMM / WUSSOWSTR.		1
	BROCKENSTR. / KIEHLUFER		1
	BRUNO-BAUER-STR. / SILBERSTEINSTR.		1
	BUCHSBAUMWEG		1
	BUCKOWER DAMM		6
	BUCKOWER DAMM / GUTSCHMIDTSTR.		1
	BUCKOWER DAMM / HÜFNERWEG / KGA ZUR WINDMÜHLE		1
	BÜRGERSTR. / BUSCHKRUGALLEE		1
	BÜRGERSTR. / RUNGIUSSTR.		1
	BÜRKNERSTR.		2
	BÜRKNERSTR. / FRIEDELSTR. / MAYBACHUFER / HOBRECHTBRÜCKE		2
	BUSCHKRUGALLEE / FRANZ-KÖRNER-STR. / HAARLEMER STR.		1
	BUSCHKRUGALLEE / GIELOWER STR. / GRÜNER WEG / RUDOWER STR.		1
	BUSCHKRUGALLEE / GRENZALLEE / KARL-MARX-STR.		2
	BUSCHKRUGALLEE / PARCHIMER ALLEE		1
	BUSCHKRUGALLEE / SIEVERSUFER		1
	BUSCHKRUGALLEE / TETEROWER STR.		2
	CHRIS-GUEFFROY-ALLEE		1
	COLUMBIADAMM		7
	COLUMBIADAMM / FLUGHAFENSTR. / FONTANESTR.		1

**Unfallörtlichkeiten von Radfahrerverkehrsunfällen
im Bezirk Neukölln**

Bezirk (alt)	Ort	2019	Anzahl VU
NK	DELBRÜCKSTR. / HERMANNSTR. / HERTA STR. / MARIENDORFER WEG		1
	DEUSCHTALER STR. / NEUHOFFER STR.		1
	DONA STR.		3
	DONA STR. / ERK STR.		3
	DONA STR. / FULDA STR.		1
	DONA STR. / GANGHOFER STR.		1
	DONA STR. / ROSEGGER STR.		1
	DRUSENHEIMER WEG		2
	DRUSENHEIMER WEG / MARIENFELDER CHAUSSEE / QUARZWEG		1
	EDER STR.		1
	EHRENPREISWEG		1
	EHRENPREISWEG / KORNRADEN STR.		1
	EIBISCH STR.		1
	ELSEN STR.		3
	ELSEN STR. / HARZER STR.		1
	EMSER STR.		2
	EMSER STR. / KARL-MARX-STR. / SAALE STR.		2
	EMSER STR. / NEIß STR.		1
	ERK STR.		5
	ERK STR. / KARL-MARX-STR.		2
	ERK STR. / SONNENALLEE / WILDENBRUCH STR.		4
	ERLANGER STR. / FLUGHAFEN STR. / ISAR STR.		1
	FALK STR. / MAINZER STR. / WERBELLIN STR.		1
	FINOW STR. / SONNENALLEE		1
	FLUGHAFEN STR.		7
	FLUGHAFEN STR. / FULDA STR. / KARL-MARX-STR.		10
	FLUGHAFEN STR. / HERMANNSTR. / U-BHF. BODDINSTR.		3
	FLUGHAFEN STR. / MAINZER STR.		2
	FLURWEG / GLOCKENBLUMENWEG		1
	FLURWEG / NEUKÖLLNER STR.		1
	FRAM STR. / PANNIER STR.		1
	FRIEDRICHSBRUNNER STR.		2
	FRITZ-ERLER-ALLEE		1
	FRITZ-ERLER-ALLEE / KORMORANWEG		1
	FRITZ-ERLER-ALLEE / LIPSCHITZALLEE		4
	FRITZ-REUTER-ALLEE / PARCHIMER ALLEE		1
	FULDA STR.		1
	FULDA STR. / SONNENALLEE		1
	FULDA STR. / WEIGANDUFER / WEICHSELPLATZ / WEICHSELPARK		1
	FULDA STR. / WESER STR.		1
	FULHAMER ALLEE		1
	GANGHOFER STR. / KARL-MARX-STR. / RICHARD STR. / WERBELLIN STR. / ALFRED-SCHOLZ-PLA		3
	GERLINGER STR. / CHRISTIAN-HENKEL-STR.		1
	GERLINGER STR. / WARMENSTEINACHER STR.		2
	GLASOWER STR. / KARL-MARX-STR.		1
	GLOCKENBLUMENWEG / JOHANNISTHALER CHAUSSEE		1
	GRADE STR.		2
	GRADE STR. / TEMPELHOFER WEG		1
	GRAUWACKEWEG / MARIENFELDER CHAUSSEE		1
	GRENZALLEE		3
	GRENZALLEE / DAMMWEG / SONNENALLEE		2
	GROß-ZIETHENER CHAUSSEE		1
	GROß-ZIETHENER CHAUSSEE / LAUCHSTÄDTER WEG / PERLUHNWEG		1
	GROß-ZIETHENER CHAUSSEE / ZITTAUER STR. / PARK AM RUDOWER FLIEß		2
	GRÜNER WEG		1
	GUTSCHMIDT STR. / MARTIN-WAGNER-RING		1
	HAARLEMER STR.		1

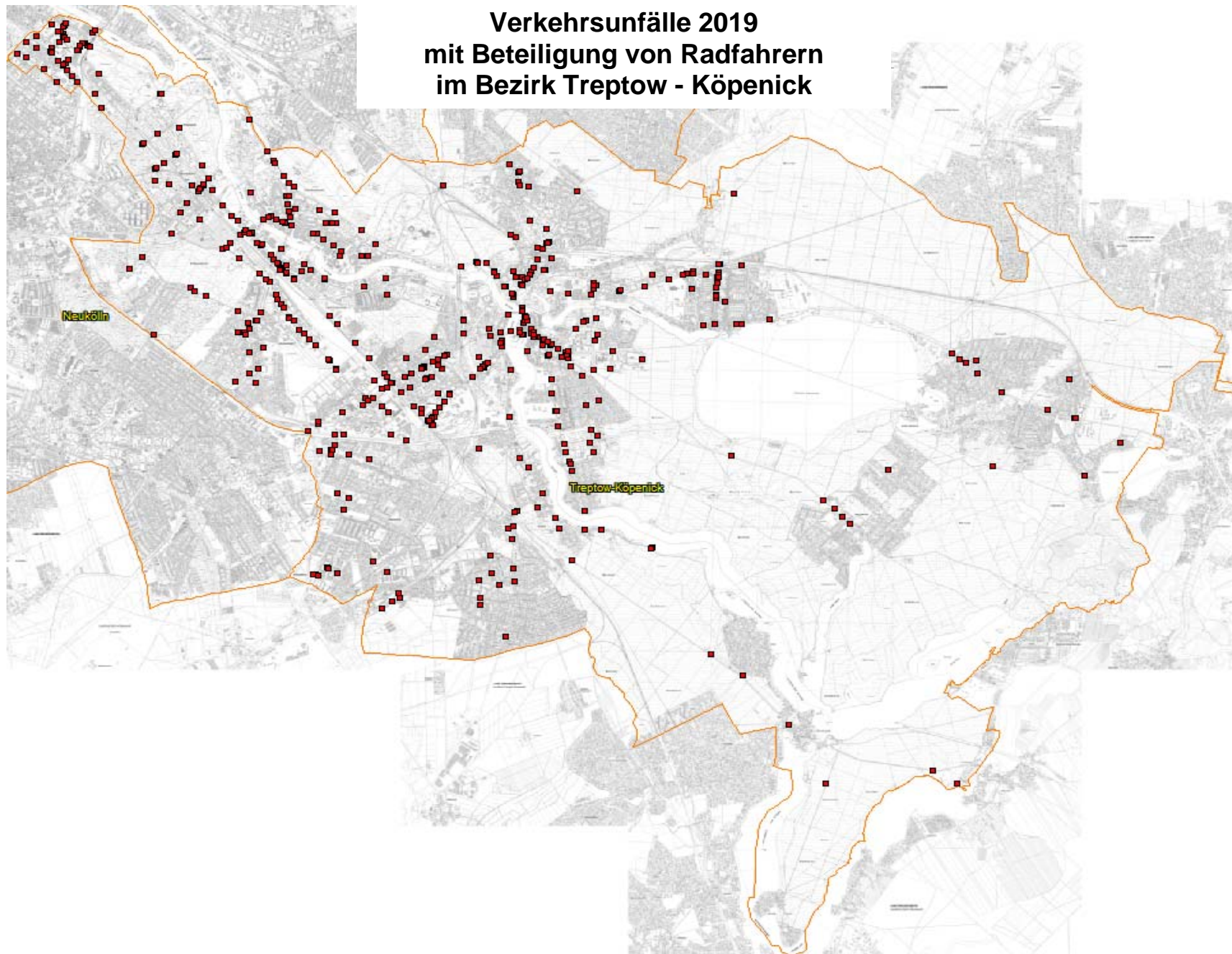
**Unfallörtlichkeiten von Radfahrerverkehrsunfällen
im Bezirk Neukölln**

Bezirk (alt)	Ort	2019	Anzahl VU
NK	HAARLEMER STR. / NEUE SPÄTHSTR. / SPÄTHSTR.		1
	HABERSTR.		1
	HABERSTR. / NEUKÖLLNISCHE ALLEE / KGA VOLKSGÄRTEN		1
	HAFENSTR. / KANALSTR. / SALBEIWEG		1
	HARZER STR.		2
	HARZER STR. / TREPTOWER STR.		1
	HARZER STR. / WILDENBRUCHSTR.		3
	HASENHEIDE / HERMANNSTR. / KARL-MARX-STR. / HERMANNPLATZ		3
	HEINRICH-SCHLUSNUS-STR. / SONNENALLEE		1
	HERMANNBRÜCKE		1
	HERMANNSTR.		12
	HERMANNSTR. / HERRFURTHSTR. / WERBELLINSTR.		4
	HERMANNSTR. / JONASSTR.		1
	HERMANNSTR. / KIENITZER STR.		1
	HERMANNSTR. / KOPFSTR.		1
	HERMANNSTR. / LEINESTR.		1
	HERMANNSTR. / NOGATSTR.		1
	HERMANNSTR. / OKERSTR.		1
	HERMANNSTR. / SCHIERKER STR.		1
	HERMANNSTR. / SELCHOWER STR.		2
	HERMANNSTR. / THOMASSTR.		3
	HERMANNSTR. / WARTHESTR.		1
	HERRFURTHSTR.		1
	HERRFURTHSTR. / ODERSTR. / KGA ODERTAL / STRAÙE 645 (SCHWARZER WEG)		1
	HERRNHUTER WEG / KARL-MARX-STR.		1
	HERTASTR. / KRANOLDSTR.		1
	HERTZBERGSTR.		1
	HERTZBERGSTR. / SONNENALLEE / TREPTOWER STR.		4
	HOBRECHTSTR.		1
	HOBRECHTSTR. / KARL-MARX-STR. / ALBERT-SCHWEITZER-PLATZ		1
	HOBRECHTSTR. / SONNENALLEE		2
	HOBRECHTSTR. / WESERSTR.		4
	HOLZMINDENER STR. / TEMPELHOFER WEG		1
	IMBUSCHWEG		1
	INNSTR.		1
	INNSTR. / KLEINE INNSTR.		1
	INNSTR. / SONNENALLEE		2
	JOHANNISTHALER CHAUSSEE		1
	JULIUSSTR. / KARL-MARX-STR.		1
	KANALSTR. / SEIDELBASTWEG / STUBENRAUCHSTR.		1
	KARL-MARX-PLATZ		2
	KARL-MARX-STR.		27
	KARL-MARX-STR. / KARL-MARX-PLATZ		2
	KARL-MARX-STR. / KIRCHHOFSTR. / SCHIERKER STR.		1
	KARL-MARX-STR. / LAHNSTR. / SILBERSTEINSTR.		1
	KARL-MARX-STR. / REUTERSTR.		1
	KARL-MARX-STR. / SCHÖNSTEDTSTR.		2
	KIRCHGASSE		1
	KÖPENICKER STR.		1
	KÖPENICKER STR. / ALT-RUDOW		1
	KÖPENICKER STR. / PRIEROSSE STR.		1
	KOPPELWEG		1
	KORMORANWEG		1
	KORMORANWEG / MÖWENWEG / RUDOWER STR.		4
	KORNRADENSTR. / STUBENRAUCHSTR.		1
	KOTTBUSSE DAMM / URBANSTR. / HERMANNPLATZ / SONNENALLEE		6
	KROKUSSTR. / PRIEROSSE STR.		1

Bezirk (alt)	Ort	2019	Anzahl VU
NK	KÜNHEIMER WEG / MARIENFELDER CHAUSSEE		2
	LAHNSTR.		1
	LAHNSTR. / MIERSTR.		1
	LAHNSTR. / MITTELBUSCHWEG		1
	LAHNSTR. / NAUMBURGER STR.		4
	LAHNSTR. / NIEMETZSTR.		3
	LETTBERGER STR. / PFARRSIEDLUNG		1
	LIBERDASTR. / MAYBACHUFER		2
	LIESELOTTE-BERGER-STR. / ELISABETH-SELBERT-STR.		1
	LIESELOTTE-BERGER-STR. / ELLY-HEUSS-KNAPP-STR.		1
	LIPSCHITZALLEE / RINGSLEBENSTR. / KÖLNER DAMM		1
	LÖWENSTEINRING		2
	MANTIUSSTR. / PANNIERSTR.		2
	MARESCHSTR.		1
	MARESCHSTR. / SONNENALLEE		1
	MARIENDORFER WEG		1
	MARIENFELDER CHAUSSEE		1
	MASSINER WEG / MOHRINER ALLEE / NEUMARKPLAN		1
	MAYBACHUFER		5
	MAYBACHUFER / NANSENSTR.		1
	MAYBACHUFER / PANNIERSTR. / THIELENBRÜCKE		3
	MOHRINER ALLEE		1
	MOHRINER ALLEE / WINDRÖSCHENWEG		1
	MORUSSTR.		1
	MORUSSTR. / WERBELLINSTR.		2
	MÖWENWEG		1
	NAUMBURGER STR.		2
	NEIBESTR. / SIEGFRIEDSTR.		1
	NEUDECKER WEG / AUGUST-FROEHLICH-STR. / AN DER WERDERLAKE		2
	NEUDECKER WEG / NEUDECKER WEG		1
	NEUDECKER WEG / SELGENAUER WEG		1
	NEUE SPÄTHSTR. / SPÄTHSTR.		1
	NEUHOFER STR.		1
	NEUHOFER STR. / SCHÖNEFELDER STR.		1
	NEUHOFER STR. / WALTERSDORFER CHAUSSEE		2
	NEUKÖLLNER STR. / ZWICKAUER DAMM / STUBENRAUCHSTR.		4
	NEUKÖLLNISCHE ALLEE / HEINRICH-SCHLUSNUS-STR.		1
	NIEMETZSTR. / SAALESTR.		2
	NOBELSTR. / SCHMALENBACHSTR.		1
	ODERSTR.		2
	ODERSTR. / SIEGFRIEDSTR.		1
	ONKEL-BRÄSIG-STR.		1
	PANNIERSTR.		3
	PANNIERSTR. / SONNENALLEE		2
	PANNIERSTR. / WESERSTR.		1
	PARCHIMER ALLEE		1
	PFLÜGERSTR. / WEICHSELSTR. / WEICHSELPLATZ / WEICHSELPARK		1
	PRIEROSSE STR.		1
	REINOWZEILE / RINGSLEBENSTR.		1
	REUTERSTR.		4
	REUTERSTR. / SONNENALLEE		5
	REUTERSTR. / WESERSTR.		3
	RICHARDSTR.		1
	RICHARDSTR. / RICHARDPLATZ		1
	RICHARDSTR. / RICHARDPLATZ / RICHARDPARK		1
	RIESESTR.		1
	RINGSLEBENSTR.		1

**Unfallörtlichkeiten von Radfahrerverkehrsunfällen
im Bezirk Neukölln**

Bezirk (alt)	Ort	2019	Anzahl VU
NK	RINGSLEBENSTR. / HEIDELÄUFERWEG		1
	ROSEGGERSTR. / SONNENALLEE		2
	RÜBELANDSTR. / THOMASSTR. / RÜBELANDPARK		1
	RUDOWER STR.		6
	RÜTLISTR. / WESERSTR.		1
	SAALESTR. / WIPPERSTR.		1
	SCHÖNEFELDER STR.		1
	SCHUDOMASTR.		1
	SELKESTR. / THOMASSTR. / THOMASHÖHE		1
	SEVERINGSTR.		1
	SIEGFRIEDSTR.		1
	SILBERSTEINSTR. / WALTERSTR.		1
	SOLLMANNWEG		1
	SONNENALLEE		24
	SPÄTHSTR.		3
	STEINTRÄGERWEG / HEIDELÄUFERWEG / JOHANNISTHALER CHAUSSEE		1
	STRAÙE 229		1
	STUBENRAUCHSTR.		3
	STUTTGARTER STR. / TREPTOWER STR.		1
	TEMPELHOFER WEG		1
	TEUPITZER STR.		2
	TEUPITZER STR. / HEIDELBERGER STR. / TREPTOWER STR.		2
	THIEMANNSTR. / SONNENALLEE		2
	TISCHLERZEILE / KÖLNER DAMM / JOHANNISTHALER CHAUSSEE		2
	TREPTOWER STR.		1
	TRUSEWEG / WEIGANDUFER / TRUSEPARK		1
	WALTERSDORFER CHAUSSEE		1
	WARTHESTR.		1
	WEICHSELPLATZ		2
	WEICHSELSTR.		2
	WEICHSELSTR. / SONNENALLEE		1
	WEICHSELSTR. / WESERSTR. (ENDE)		1
	WEIGANDUFER		2
	WEIGANDUFER / TREPTOWER BRÜCKE / TREPTOWER STR.		1
	WEIGANDUFER / WILDENBRUCHBRÜCKE / WILDENBRUCHPARK / WILDENBRUCHSTR.		3
	WERBELLINSTR. / HANS-SCHIFTAN-STR.		2
	WERRASTR. / TREPTOWER STR.		1
	WESERSTR.		4
	WESERSTR. / TREPTOWER STR.		2
	WESERSTR. / WILDENBRUCHSTR.		4
	WILDENBRUCHSTR.		5
	WILDHÜTERWEG / KÖLNER DAMM		1
	WUTZKYALLEE		1
	ZADEKSTR.		1
	ZEITZER STR.		1
	ZITTAUER STR. / ZWICKAUER DAMM		1
Verkehrsunfälle im Bezirk NK			503
Gesamtergebnis			503



**Unfallörtlichkeiten von Radfahrerkehrunfällen
im Bezirk Treptow - Köpenick**

Bezirk (alt)	Ort	2019	Anzahl VU
TP	ADLERGESTELL		4
	ADLERGESTELL / DÖRPFELDSTR. / RUDOWER CHAUSSEE		3
	ADLERGESTELL / GLIENICKER WEG / KÖPENICKER STR.		4
	ADLERGESTELL / OTTO-FRANKE-STR.		2
	ADLERGESTELL / RADICKESTR.		3
	ADLERGESTELL / WEERTHSTR.		2
	ADVOKATENSTEIG / BUNTZELSTR.		1
	ALBERT-EINSTEIN-STR.		1
	ALTER SCHÖNEFELDER WEG / KÖPENICKER STR. / RUDOWER STR.		1
	ALTHEIDER STR. / FLORIAN-GEYER-STR.		2
	ALT-TREPTOW / BULGARISCHE STR. / NEUE KRUGALLEE		5
	AM FALKENBERG		1
	AM FALKENBERG / BRUNO-TAUT-STR. (ENDE)		1
	AM STUDIO		1
	AM TREPTOWER PARK		3
	AM TREPTOWER PARK / HERKOMERSTR. / TREPTOWER PARK		1
	AM TREPTOWER PARK / KARPENTEICHSTR. / TREPTOWER PARK		1
	AM TREPTOWER PARK / MATTHESSTR.		1
	AM TREPTOWER PARK / PUDERSTR. / TREPTOWER PARK		2
	ANNA-NEMITZ-BRÜCKE / NEUE SPÄTHSTR. / A 113 BAB AUTOBAHNZUBRINGER DRESDEN / 113		1
	ANNA-SEGHERS-STR.		1
	ARNDTSTR. / DÖRPFELDSTR.		1
	B 96A (SÜD)		1
	BARBARA-MCCLINTOCK-STR. / ERNST-LAU-STR.		1
	BÄRENLAUCHSTR. / OBERSPREESTR.		1
	BAUMSCHULENSTR.		1
	BAUMSCHULENSTR. / ESCHENBACHSTR. / SCHEIBLERSTR.		1
	BAUMSCHULENSTR. / GLANZSTR. / STORMSTR.		1
	BAUMSCHULENSTR. / KÖPENICKER LANDSTR.		2
	BERNHARD-LANGWALDT-WEG / PUSCHKINALLEE / TREPTOWER PARK		1
	BESENBINDERSTR.		1
	BESENBINDERSTR. / KÖPENICKER STR. / SEMMELWEISSTR.		2
	BOUCHÉSTR. / AM TREPTOWER PARK / PUSCHKINALLEE		3
	BOUCHÉSTR. / JORDANSTR.		1
	BRITZER STR. / HAINSTR. / SCHNELLERSTR.		1
	BRITZER STR. / KÖLLNISCHE STR.		1
	BROOK-TAYLOR-STR. / RUDOWER CHAUSSEE		1
	BRÜCKENSTR.		3
	BRUNO-BÜRCEL-WEG / OBERSPREESTR. / SCHNELLERSTR.		1
	BRUNO-TAUT-STR.		1
	BUNTZELSTR.		2
	BUNTZELSTR. / RICHTERSTR.		1
	DAHMESTR. / SCHULZENDORFER STR.		2
	DAMMWEG		2
	DAMMWEG / ERICH-LODEMANN-STR.		1
	DAMMWEG / KÖPENICKER LANDSTR.		1
	DORFPLATZ / GLIENICKER STR. / GRÜNBERGALLEE / HUFENWEG		1
	DÖRPFELDSTR.		4
	DÖRPFELDSTR. / FLORIAN-GEYER-STR. / THOMAS-MÜNTZER-STR.		1
	DÖRPFELDSTR. / GELLERTSTR.		1
	DÖRPFELDSTR. / HANDJERYSTR.		1
	DÖRPFELDSTR. / WALDSTR.		1
	ECKSTEINWEG / STERN DAMM		1
	EICHBUSCHALLEE / NEUE KRUGALLEE / PLÄNTERWALD		1
	ELLERNWEG		1
	ELSENSTR.		3
	ELSENSTR. / AM TREPTOWER PARK		3

**Unfallörtlichkeiten von Radfahrerverkehrsunfällen
im Bezirk Treptow - Köpenick**

Bezirk (alt)	Ort	2019	Anzahl VU
TP	ELSENSTR. / AN DEN TREPTOWERS / MARTIN-HOFFMANN-STR.		1
	ELSENSTR. / HEIDELBERGER STR.		2
	ELSENSTR. / KARL-KUNGER-STR.		2
	ELSENSTR. / PUSCHKINALLEE		1
	ENGELHARDSTR.		1
	ENGELHARDSTR. / SEGELFLIEGERDAMM / WALDSTR.		1
	ERNST-RUSKA-UFER		2
	ERNST-RUSKA-UFER / KÖPENICKER STR.		2
	ERNST-RUSKA-UFER / WEGEDORNSTR. / TELTOWKANALBRÜCKE		1
	FANNY-ZOBEL-STR. / MARTIN-HOFFMANN-STR.		1
	FENNSTR. / HASSELWERDERSTR.		1
	FOKKERSTR. / STRAÙE AM FLUGPLATZ		1
	FRIEDRICH-LIST-STR. / SÜDOSTALLEE		1
	GEORG-SCHENDEL-STR. / WILHELM-HOFF-STR. / GROÙ-BERLINER DAMM		3
	GERHARD-SEDLMAYR-STR. / GROÙ-BERLINER DAMM		1
	GERMANENSTR. / SCHIRNERSTR.		1
	GLIENICKER WEG		1
	GLIENICKER WEG / ANNA-SEGHERS-STR.		1
	GLIENICKER WEG / NIPKOWSTR.		1
	GLIENICKER WEG / ZINGUTSTR.		1
	GRABOWSTR. / LEXISSTR.		1
	GREIFSTR. / GROÙ-BERLINER DAMM		1
	GROÙ-BERLINER DAMM		1
	GROÙ-BERLINER DAMM / LANDFLIEGERSTR. / SEGELFLIEGERDAMM		1
	GROÙ-BERLINER DAMM / NIEBERSTR.		1
	GROÙ-BERLINER DAMM / RUDOWER CHAUSSEE		1
	GRÜNBURGALLEE / SCHWALBENWEG / B 96A (SÜD)		1
	HACKENBERGSTR.		1
	HANDJERYSTR. / RADICKESTR.		1
	HASSELWERDERSTR.		1
	HEIDEKAMPWEG		1
	HEIDELBERGER STR.		1
	HEIDELBERGER STR. / LOHMÜHLENSTR.		1
	HERMANN-DORNER-ALLEE / EISENHÜTWEG / RUDOWER CHAUSSEE		1
	HERMANN-DORNER-ALLEE / IGO-ETRICH-STR. / GROÙ-BERLINER DAMM		4
	HERMANN-DORNER-ALLEE / KARL-ZIEGLER-STR.		1
	HERMANN-GLADENBECK-BRÜCKE / STUBENRAUCHSTR. / A 113 BAB AUTOBAHNZUBRINGER DRESDE		1
	JOACHIMSTR. / WALTERSDORFER STR.		1
	JOHANNISTHALER CHAUSSEE / KÖNIGSHEIDEWEG		2
	KARL-KUNGER-STR. / KRÜLLSSTR.		1
	KARLSHORSTER STR. / RIXDORFER STR.		1
	KARPFENTEICHSTR.		1
	KIEFHOLZSTR.		7
	KIEFHOLZSTR. / BAUMSCHULENSTR.		2
	KIEFHOLZSTR. / BOUCHÉSTR.		1
	KIEFHOLZSTR. / DAMMWEG		1
	KIEFHOLZSTR. / ELSENSTR.		5
	KIEFHOLZSTR. / KARPENTEICHSTR.		1
	KIEFHOLZSTR. / RIXDORFER STR. / SÜDOSTALLEE		1
	KIEFHOLZSTR. / WILDENBRUCHSTR.		2
	KIRSCHWEG		1
	KÖLLNISCHE STR. / RUDOWER STR.		1
	KÖNIGSHEIDEWEG		1
	KÖNIGSHEIDEWEG / SEGELFLIEGERDAMM		1
	KÖPENICKER LANDSTR.		1
	KÖPENICKER LANDSTR. / RODELBERGWEG		2
	KÖPENICKER STR.		4

**Unfallörtlichkeiten von Radfahrerkehrsunfällen
im Bezirk Treptow - Köpenick**

Bezirk (alt)	Ort	2019	Anzahl VU
TP	KRÖTENGASSE / OTTERSTR.		1
	KRÜLLSSTR.		1
	LIGUSTERWEG		1
	LIGUSTERWEG / SPÄTHSTR.		1
	LINDENBLÜTENSTR.		1
	LINDHORSTWEG / STERNDAMM		1
	LOHMÜHLENSTR. / KARL-KUNGER-STR.		2
	LOHMÜHLENSTR. / LEXISSTR.		1
	LOUIS-BLÉRIOT-STR. / GROß-BERLINER DAMM		1
	LUDWIG-RICHTER-STR.		1
	MARTIN-HOFFMANN-STR.		1
	MICHAEL-BRÜCKNER-STR.		1
	MICHAEL-BRÜCKNER-STR. / BRÜCKENSTR. / SCHNELLERSTR.		4
	MICHAEL-BRÜCKNER-STR. / HASSELWERDERSTR.		3
	MICHAEL-BRÜCKNER-STR. / SPREESTR.		1
	MICHAEL-BRÜCKNER-STR. / STERNDAMM		1
	MINNA-TODENHAGEN-BRÜCKE		1
	MINNA-TODENHAGEN-STR. / KÖPENICKER LANDSTR.		2
	MÖRIKESTR.		1
	NEUE KRUGALLEE		1
	NEWTONSTR. / ABRAM-JOFFE-STR.		1
	NEWTONSTR. / GOTTFRIED-LEIBNIZ-STR. / RUDOWER CHAUSSEE		1
	NIPKOWSTR. / OTTO-FRANKE-STR.		1
	NORTH-WILLYS-STR. / JAMES-FRANCK-STR. / RUDOWER CHAUSSEE		2
	OBERSPREESTR.		3
	OBERSPREESTR. / JOHANNA-TESCH-STR.		1
	ORTOLFSTR. / ANNE-FRANK-STR.		1
	PIETSCHKERSTR. / STAUDENWEG / STERNDAMM		1
	PUDERSTR.		1
	PUSCHKINALLEE		6
	PUSCHKINALLEE / EICHENSTR.		4
	RIXDORFER STR. / SCHNELLERSTR.		4
	RUDOWER CHAUSSEE		1
	RUDOWER STR.		2
	RUDOWER STR. / SCHNELLERSTR.		1
	RUDOWER STR. / WEGEDORNSTR.		1
	SCHNELLERSTR.		10
	SCHÖNEFELDER CHAUSSEE		2
	SCHÖNEFELDER CHAUSSEE / NIBELUNGENWEG		1
	SCHÖNEFELDER CHAUSSEE / SCHNEEWITTCHENSTR.		1
	SCHÖNEFELDER CHAUSSEE / SIRIUSSTR.		3
	SCHÖNEFELDER CHAUSSEE / WARNOWSTR.		1
	SCHÖNEFELDER CHAUSSEE / WEGEDORNSTR.		1
	SCHWALBENWEG		1
	SEGELFLIEGERDAMM		1
	SPÄTHSFELDER WEG		1
	SPÄTHSTR.		1
	SPRINGBORNSTR.		1
	STERNDAMM		3
	STERNDAMM / SÜDOSTALLEE		2
	STUBENRAUCHSTR. / EISENHUTWEG / SPRINGBORNSTR.		2
	SÜDOSTALLEE		4
	VOLMERSTR. / ERICH-THILO-STR. / RUDOWER CHAUSSEE		2
	VOR DEM SCHLESISCHEN TOR / OBERE FREIARCHENBRÜCKE / PUSCHKINALLEE / AM FLUTGRABE		3
	WALTHER-HUTH-STR. / ALTER SEGELFLIEGERDAMM / SEGELFLIEGERDAMM		1
	WALTHER-NERNST-STR.		1
	WASSERMANNSTR.		2

**Unfallörtlichkeiten von Radfahrerverkehrsunfällen
im Bezirk Treptow - Köpenick**

Bezirk (alt)	Ort	2019	Anzahl VU
TP	WILDENBRUCHSTR.		1
	WILDENBRUCHSTR. / KARL-KUNGER-STR.		3
	WINCKELMANNSTR.		1
	WRIGHTALLEE		1
	ZINSGUTSTR. / RADICKESTR.		1
	ZUR GARTENSTADT / GROTTEWITZSTR.		1
Verkehrsunfälle im Bezirk TP			286
KP	ADLERGESTELL		4
	ADLERGESTELL / GODBERSENSTR.		1
	ADLERGESTELL / GRAUAMMERPFAD		2
	ADLERGESTELL / RABINDRANATH-TAGORE-STR.		2
	ADLERGESTELL / RICHTERSTR. / WASSERSPORTALLEE		1
	ADLERGESTELL / ZUM SEEBLICK		1
	ALFRED-RANDT-STR.		1
	ALSENZER WEG / HIRSELÄNDERWEG / MÜGGELHEIMER DAMM		1
	ALTE KAULSDORFER STR.		1
	ALTE KAULSDORFER STR. / AM BAHNDAMM		2
	ALT-KÖPENICK		2
	ALT-KÖPENICK / FREIHEIT		4
	ALT-MÜGGELHEIM / GEINSHEIMER WEG / GOSENER DAMM / KRAMPENBURGER WEG		1
	ALT-MÜGGELHEIM / SOBERNHEIMER STR.		1
	AM BAHNDAMM / BAHNHOFSTR. / MAHLSDORFER STR. / STELLINGDAMM		1
	AM SCHONUNGSBERG / PÜTTBERGEWEG		1
	AN DER WUHLHEIDE		7
	AN DER WUHLHEIDE / EDISONSTR. / ROEDERNSTR. / RUMMELSBURGER STR. / TRESKOWALLEE		3
	AN DER WUHLHEIDE / FIRLSTR.		2
	AN DER WUHLHEIDE / TRESKOWSTR.		1
	ABMANNSTR.		2
	ABMANNSTR. / BÖLSCHESTR.		1
	AZALEENSTR. / SALVADOR-ALLENDE-STR.		1
	BAHNHOFSTR.		1
	BAHNHOFSTR. / FRIEDRICHSHAGENER STR.		1
	BAHNHOFSTR. / KINZERALLEE		1
	BAHNHOFSTR. / PARRISIUSSTR.		1
	BAHNHOFSTR. / SEELENBINDERSTR.		3
	BELLEVUESTR.		1
	BOHNSDORFER STR.		1
	BÖLSCHESTR.		6
	BÖLSCHESTR. / DAHLWITZER LANDSTR. / FÜRSTENWALDER DAMM		1
	BÖLSCHESTR. / LINDENALLEE		1
	BRUNO-WILLE-STR. / MÜGGELSEEDAMM		1
	CARDINALPLATZ		1
	CHARLOTTE-E.-PAULY-STR. / MÜGGELSEEDAMM / SPREESTR.		2
	CHARLOTTENSTR. / GRÜNE TRIFT		1
	DAHLWITZER LANDSTR.		1
	DEULSTR. / SIEMENSSTR.		1
	DOROTHEENSTR. / GRÜNE TRIFT / MÜGGELHEIMER DAMM / MÜGGELHEIMER STR. / PABLO-NERU		3
	DREGERHOFFSTR.		1
	EDISONSTR.		2
	EDISONSTR. / FUSTSTR.		1
	EDISONSTR. / GRIECHISCHE ALLEE / SIEMENSSTR.		3
	EDISONSTR. / HELMHOLTZSTR. / ZEPPELINSTR.		1
	EDISONSTR. / WILHELMINENHOFSTR.		4
	ERWIN-BOCK-STR. / ALFRED-RANDT-STR.		1
	FAHLENBERGSTR. / FÜRSTENWALDER ALLEE		1
	FLEMMINGSTR. / OBERSPREESTR.		1
	FRIEDRICHSHAGENER STR.		2


**Unfallörtlichkeiten von Radfahrerkehrunfällen
im Bezirk Treptow - Köpenick**

Bezirk (alt)	Ort	2019	Anzahl VU
KP	FRIEDRICHSHAGENER STR. / PUCHANSTR. (ENDE)		1
	FRIEDRICH-WOLF-STR. / LAHMERTSTR.		1
	FRIEDRICH-WOLF-STR. / REGATTASTR.		1
	FRITZ-KÖNIG-WEG / AM WALDE / RUMMELSBURGER LANDSTR.		1
	FÜRSTENWALDER ALLEE		4
	FÜRSTENWALDER ALLEE / LUTHERSTR.		1
	FÜRSTENWALDER DAMM		2
	FÜRSTENWALDER DAMM / MARIENWERDERWEG		1
	GEHSENER STR. / MAHLSDORFER STR. / MITTELHEIDE		1
	GENOVEVASTR. / MAHLSDORFER STR. / UNTER DEN BIRKEN		1
	GLIENICKER STR.		1
	GLIENICKER STR. / GRÜNAUER STR.		2
	GLIENICKER STR. / MAHLOWER STR.		1
	GODBERSENSTR. / LINDENSTR.		1
	GOSENER DAMM		2
	GRILLENWEG / STILLERZEILE		1
	GRÜNAUER BRÜCKE / BOHNSDORFER STR. / REGATTASTR. / TAUCHERSTEIG		1
	GRÜNAUER STR.		3
	GRÜNAUER STR. / KÖLLNISCHER PLATZ / RUDOWER STR.		1
	GRÜNE TRIFT		1
	GUTENBERGSTR. / KÖLLNISCHER PLATZ / OBERSPREESTR. / LANGE BRÜCKE (DAHME)		4
	HÄMMERLINGSTR.		1
	HELMHOLTZSTR.		1
	HINTER DER DÜNE		1
	HOERNLESTR. / MAHLSDORFER STR.		1
	HOHENKIRCHER ALLEE / KLINGENBURGER STR.		1
	HOPPENDORFER STR. / KAULSDORFER STR.		2
	INGRID-GOLTZSCHE-SCHWARZ-STR. / STILLERZEILE / FÜRSTENWALDER DAMM		2
	JOACHIMSTR. / LINDENSTR.		1
	JOSEF-NAWROCKI-STR. / MÜGGELSEEDAMM		1
	KARL-FRANK-STR.		1
	KARLSTR. / MÜGGELHEIMER STR.		1
	KATZENGRABEN		1
	KAULSDORFER STR. / MAHLSDORFER STR.		2
	KEPLERSTR. / RATHENAUSTR.		1
	KIETZ / KIETZER STR. / MÜGGELHEIMER STR.		1
	KINZERALLEE / PUCHANSTR.		1
	KÖNIGSSEESTR. / REGATTASTR.		1
	KÖPENICKER STR.		1
	KÖPENZEILE / PRITSTABELSTR.		1
	KOTTMEIERSTR.		1
	LAGUNENWEG		1
	LANDJÄGERSTR.		1
	LAUFFENER STR.		1
	LINDENSTR.		2
	LINDENSTR. / SPREESTR.		1
	LUDWIGSHÖHEWEG / MÜGGELHEIMER DAMM		1
	MAHLOWER STR.		1
	MAHLSDORFER STR.		1
	MENTZELSTR. / OBERSPREESTR.		1
	MINNA-TODENHAGEN-STR. / NALEPASTR.		1
	MÜGGELHEIMER STR.		6
	MÜGGELHEIMER STR. / SPITZERSTR.		1
	MÜGGELHEIMER STR. / WENDENSCHLOßSTR.		4
	MÜGGELSCHLÖBCHENWEG		1
	MÜGGELSEEDAMM		3
	MÜGGELSEEDAMM / FÜRSTENWALDER DAMM		2

**Unfallörtlichkeiten von Radfahrerverkehrsunfällen
im Bezirk Treptow - Köpenick**

Bezirk (alt)	2019 Ort	Anzahl VU
KP	MÜGGELSEEDAMM / PFEIFFERGASSE	1
	MÜHLWEG	1
	NALEPASTR.	1
	NALEPASTR. / SIEMENSSTR. / WILHELMINENHOFSTR.	1
	OBERSPREESTR.	3
	OBERSPREESTR. / WESTENDSTR.	1
	OSTENDSTR.	1
	PETER-BEHRENS-STR. / OSTENDSTR. / WILHELMINENHOFSTR.	1
	PETER-HILLE-STR.	2
	PLUTOWEG	1
	RAHNSDORFER STR.	1
	RAINWEG / WALDSTR.	1
	RAUTENDELEINWEG / SCHNEEWITTCHENSTR.	1
	REGATTASTR.	1
	REGATTASTR. / WASSERSPORTALLEE	1
	RUDOLF-RÜHL-ALLEE / AN DER WUHLHEIDE	3
	RUDOLF-RÜHL-ALLEE / KÖPENICKER STR. / KÖPENICKER-ALLEE-BRÜCKE	3
	RUDOWER STR.	1
	RUMMELSBURGER LANDSTR.	1
	SALVADOR-ALLENDE-STR.	5
	SALVADOR-ALLENDE-STR. / ANEMONENSTR.	1
	SALVADOR-ALLENDE-STR. / PABLO-NERUDA-STR. / MÜGGELSCHLÖßCHENWEG	1
	SCHARNWEBERSTR.	1
	SCHILLERPROMENADE / WILHELMINENHOFSTR.	1
	SCHÖNHORSTER STR.	1
	SEELNBINDERSTR.	1
	SIEMENSSTR.	2
	SIEMENSSTR. / WATTSTR.	2
	SPINDLERSFELDER STR. / AN DER WUHLHEIDE	1
	SPINDLERSFELDER STR. / GLIENICKER STR.	1
	STRANDSCHLOßWEG	1
	THÜRNAGELSTR.	1
	TRESKOWALLEE	1
	TRINIUSSTR.	1
	VERLÄNGERTE RATHENAUSR.	1
	VERLÄNGERTE RATHENAUSR. / AN DER WUHLHEIDE / RATHENAUSR.	1
	WALDNESSELWEG / MÜGGELHEIMER DAMM / ERWIN-BOCK-STR.	2
	WENDENSCHLOßSTR.	6
	WERLSEESTR.	1
	WERNSDORFER STR.	1
WILHELMINENHOFSTR.	6	
ZEPPELINSTR.	1	
ZUR NACHTHEIDE	1	
Verkehrsunfälle im Bezirk KP		237
Gesamtergebnis		523

Sonderuntersuchung Radfahrerverkehrsunfälle in Berlin



Impressum

Herausgeber: Der Polizeipräsident in Berlin

Redaktion: Dir E/V Abt. Verkehr VSD 3

Gestaltung: Verkehrslagebild, Dipl.-Ing.-Ök. K. Bergmann, 4664-746313

Erscheinungsweise: jährlich