

Der Polizeipräsident in Berlin

Dir E BVkD VSD 3

Verkehrslagebild



Sonderuntersuchung

"Radfahrerverkehrsunfälle"

in Berlin

2018



Inhaltsverzeichnis	Seite
Einführung	
- Verkehrsunfallentwicklung des Radfahrerverkehrs in Berlin 2018	2
- Eckzahlen des Verkehrsunfallgeschehens in Berlin 2018 nach Bezirken (alt)	7
- Anzahl der Verkehrsunfälle und Verunglückten in Berlin 2018 nach Bezirken (alt)	8
- Eckzahlen des Verkehrsunfallgeschehens in Berlin 2018 nach Polizeidirektionen	8.1
- Eckzahlen des Verkehrsunfallgeschehens in Berlin 2018 nach Verwaltungsbezirken	8.2
- Verkehrsunfälle in den Bezirken (alt) 2018 nach Kategorien	9
- Anteile der Kategorien an den Gesamt-VU in Berlin 2018	10
- Verkehrsunfälle in den Polizeidirektionen 2018 nach Kategorien	10.1
- Verkehrsunfälle in den Verwaltungsbezirken 2018 nach Kategorien	10.2
- Unfallfolgen der beteiligten Verkehrsteilnehmer in Berlin 2018 nach Bezirken (alt)	11
- Unfallfolgen der beteiligten Verkehrsteilnehmer in Berlin 2018	12
- Verkehrsunfälle in den Bezirken (alt) 2018 nach Monaten	13
- Anzahl der Verkehrsunfälle in Berlin 2018 nach Monaten	14
- Tageszeitliche Verteilung der Verkehrsunfälle in Berlin 2018 nach Monaten	15
- Anzahl der Verkehrsunfälle in Berlin 2018 nach Tagesstunden	16
- Verkehrsunfälle in den Bezirken (alt) 2018 nach Wochentagen	17
- Summe der Verkehrsunfälle bezogen auf Werktage und Wochenenden in Berlin 2018 nach Polizeiabschnitten	18
- Durchschnittliche Anzahl der Verkehrsunfälle in Berlin 2018 nach Wochentagen	19
- Unfallbeteiligte in Berlin 2018, darunter mit Straftatbestand § 142 StGB (unerlaubtes Entfernen vom Unfallort)	20
- Unfallverursacher in den Bezirken (alt) 2018 nach Verkehrsteilnehmerart	21
- Anteilmäßige Verteilung der Unfallverursacher in Berlin 2018 nach Verkehrsteilnehmerart	22
- Hauptunfallursachen der Radfahrer in Berlin 2018 nach Bezirken (alt)	23
- Anzahl ausgewählter Hauptunfallursachen von Radfahrern in Berlin 2018	24
- Hauptunfallursachen der anderen Verkehrsunfallbeteiligten in Berlin 2018 nach Bezirken (alt)	25
- Anzahl ausgewählter Hauptunfallursachen von anderen Verkehrsunfallbeteiligten in Berlin 2018	26
- Radfahrer 2018 nach Altersgruppen und Bezirke (alt)	27
- Radfahrer in Berlin 2018 nach Altersgruppen und Verursacher	28
Auflistungen von Unfallörtlichkeiten von Radfahrerverkehrsunfällen nach Polizeiabschnitten in den Polizeidirektionen	Anlage
- Direktion 1 (Reinickendorf, Prenzlauer Berg, Pankow, Weißensee)	1
- Direktion 2 (Spandau, Charlottenburg, Wilmersdorf)	2
- Direktion 3 (Mitte, Tiergarten, Wedding)	3
- Direktion 4 (Schöneberg, Zehlendorf, Steglitz, Tempelhof)	4
- Direktion 5 (Kreuzberg, Neukölln, Friedrichshain)	5
- Direktion 6 (Hohenschönhausen, Marzahn, Lichtenberg, Treptow, Köpenick, Hellersdorf)	6

Verkehrsunfallentwicklung des Radfahrverkehrs in Berlin 2018

Allgemeine Verkehrsunfallentwicklung

Das Verkehrsunfallgeschehen im Jahr 2018 in Berlin unter Beteiligung von Radfahrern war ebenso wie die Gesamtunfallentwicklung ansteigend.

7.971 Verkehrsunfälle (VU) mit Radfahrerbeteiligung wurden im Jahr 2018 registriert. Im Vergleich zum Vorjahreszeitraum (7.069 VU) wurde ein Anstieg um 12,76% verzeichnet.

Entsprechend der Gesamtanzahl der Verkehrsunfälle in Berlin entsprach der Anteil der VU mit Radfahrerbeteiligung 5,52% (2017: 4,93%; 2016: 5,10%; 2015: 5,61%, 2014: 5,80%; 2013: 5,31%; 2012: 5,61%; 2011: 5,65%; 2010: 4,73%; 2009: 5,64%; 2008: 6,19%; 2007: 5,51%; 2006: 5,39%; 2005: 5,45%; 2004: 4,87%, 2003: 4,76%, 2002: 4,37%, 2001: 4,06%).

Die Folgen dieser Verkehrsunfälle hatten differenzierte Entwicklungen gegenüber dem Vorjahr.

Die Anzahl der schwerverletzten Unfallbeteiligten stieg 2018 auf 806 Schwerverletzte (SV), + 18,35% (2017: 681 SV; 2016: 643 SV; 2015: 675 SV; 2014: 639 SV; 2013: 631 SV; 2012: 684 SV; 2011: 655 SV; 2010: 515 SV; 2009: 582 SV; 2008: 584 SV; 2007: 568 SV; 2006: 569 SV; 2005: 541 SV; 2004: 529 SV; 2003: 508 SV; 2002: 519 SV; 2001: 480 SV).

Die Anzahl der leichtverletzten Unfallbeteiligten stieg ebenso um 11,41%

(2018: 5.381 Leichtverletzte (LV); 2017: 4.830 LV; 2016: 5.116 LV; 2015: 5.217 SV; 2014: 5.279 LV; 2013: 4.759 LV; 2012: 5.025 LV; 2011: 4.978 LV; 2010: 4.207 LV; 2009: 4.780 LV; 2008: 5.307 LV; 2007: 4.646 LV; 2006: 4.462 LV; 2005: 4.601 LV; 2004: 4.171 LV; 2003: 4.162 LV; 2002: 4.083 LV; 2001: 3.945 LV; 2000: 4.282 LV).

Bei der Betrachtung der Verkehrstoten konnte auch hier eine keine positive Bilanz gezogen werden; so wurde 1 Verkehrstoter mehr registriert (2018: 11 Tote; 2017: 10 Tote; 2016: 19 Tote; 2015: 10 Tote; 2014: 12 Tote; 2013: 9 Tote; 2012: 15 Tote; 2011: 11 Tote; 2010: 6 Tote; 2009: 11 Tote; 2008: 12 Tote; 2007: 14 Tote; 2006: 10 Tote; 2005: 7 Tote; 2004: 11 Tote; 2003: 24 Tote; 2002: 18 Tote; 2001: 10 Tote; 2000: 17 Tote).

Der Anteil der tödlich verunglückten Verkehrsteilnehmer bei Verkehrsunfällen unter Radfahrer-beteiligung überschreitet mit 24,44% bei weitem den allgemeinen Anteil dieser Verkehrsunfälle an der Gesamt-VU-Zahl (s.o.). Somit war jeder 4. Verkehrstote bei einem Verkehrsunfall mit Radfahrerbeteiligung zu beklagen.

Aber auch die Anteile der Schwerverletzten mit 31,71% und der Leichtverletzten mit 34,43% an den jeweiligen Gesamtzahlen verdienen besonderes Augenmerk.

Jeder 3. Verunglückte (34,02%) wird bei Verkehrsunfällen mit Radfahrerbeteiligung verzeichnet.

Die Betrachtung der Verkehrsunfallschwere, die sich in den Unfallkategorien widerspiegelt, dokumentiert deutlich, dass Verkehrsunfälle mit Radfahrerbeteiligung zu 72,32% mit Personenschäden enden.

Im Gegensatz dazu wird nur bei jedem 10. Verkehrsunfall insgesamt in Berlin ein Verkehrsteilnehmer körperlich geschädigt.

Diese erschreckende Tatsache wird nur dadurch etwas gemildert, dass 86,0% der Verkehrsunfälle mit Personenschäden unter Radfahrerbeteiligung Verkehrsunfälle sind, bei denen es nur zu leichten Verletzungen der Beteiligten gekommen ist.

Aus diesem Grund ist in der polizeilichen Verkehrssicherheitsarbeit ein Hauptaugenmerk auf die Risikogruppe der Radfahrer zu legen, insbesondere vor dem Hintergrund, dass der Anteil der radfahrenden Verkehrsteilnehmer weiter ansteigen wird.

Unfallfolgen der Beteiligten

Durch die Betrachtung der Unfallfolgen aller Beteiligten nach der Verkehrsteilnehmerart wird deutlich, dass die Gruppe der Radfahrer hier selbst am gefährdetsten ist.

Ihr Anteil an der Gesamtzahl der Verunglückten bei Verkehrsunfällen unter Radfahrerbeteiligung beträgt 90,72%. Hierbei verzeichneten die Radfahrer einen Anteil von 100% (11) bei den Verkehrstoten und einen Anteil von 91,81% (740) bei den Schwerverletzten, auch andere Verkehrsunfallbeteiligte trugen körperliche Schädigungen davon.

Der größte Anteil hierbei wurde bei den Fußgängern verzeichnet (5,31%).

Alle anderen Verkehrsteilnehmergruppen wiesen Anteile zwischen 1,03% (Pkw-Führer) und 0,14% (Lkw-Führer) auf. Damit wird deutlich, dass auf Grund des Fehlens einer schützenden Hülle die Gefahr einer körperlichen Schädigung besonders groß ist.

Bemerkenswert hierbei sind die geringen körperlichen Schädigungen bei den motorisierten Zweiradfahrern (1,02%), denen es ebenfalls an einer schützenden Fahrgastzelle fehlt.

Örtliche Verteilung der Radfahrerverkehrsunfälle

Das Untersuchungsergebnis der Verteilung der Radfahrerverkehrsunfälle ergab eine Konzentration im Innenstadtbereich.

Hier sind hauptsächlich die Bezirke Mitte mit einem Anteil von 20,76% (1.655 VU), Friedrichshain-Kreuzberg mit einem Anteil von 14,52% (1.157 VU), Pankow mit einem Anteil von 11,27% (898 VU) sowie Charlottenburg-Wilmersdorf mit einem Anteil von 10,24% (816 VU) zu erwähnen.

Im Gegensatz dazu konnten in den Bezirken Marzahn-Hellersdorf (310 VU= 3,89%), Spandau (248 VU= 3,11 %) und Reinickendorf (356 VU = 4,47%) die niedrigsten Verkehrsunfallzahlen registriert werden.

Vollzog sich insgesamt ein Anstieg der Verkehrsunfälle unter Radfahrerbeteiligung, konnte im Bezirken Treptow-Köpenick (- 0,38%) ein Rückgang verzeichnet werden.

Dagegen wurden in den Bezirken Reinickendorf (+ 35,88%), Marzahn-Hellersdorf (+ 32,48%) und Charlottenburg-Wilmersdorf (+16,57%) erhebliche Anstiege im Unfallgeschehen erkannt.

Zeitliche Verteilung der Radfahrerverkehrsunfälle

Die zeitliche Verteilung der Verkehrsunfälle bekräftigte die Erkenntnis, dass Radfahrer überwiegend saisonabhängig ihr Fahrrad nutzen und es demzufolge in den Frühjahrs- und Sommermonaten verstärkt zu diesen Verkehrsunfällen kommt. Aber auch milde Witterungslagen in den Wintermonaten führen zu einer erhöhten Fahrradnutzung.

Im vergangenen Jahr begann die Radsaison aufgrund der Wetterlage im April. Der Mai verzeichnete den VU-Spitzenwert (1.020 VU) gefolgt von Juni (1.004 VU) und Juli (827 VU).

Die Berliner Polizei registrierte aber auch im August (835 VU) und im September (878 VU) hohe Verkehrsunfallzahlen unter Radfahrerbeteiligung. Sogar der November verbuchte noch 583 VU.

Die durchschnittliche Anzahl von Verkehrsunfällen unter Radfahrerbeteiligung lag im Jahresverlauf bei 664 Verkehrsunfällen. Somit lagen die Monate Januar (393 VU), März (350 VU) und Februar (307 VU) weit unter dem Jahresdurchschnitt.

Der tageszeitliche Verlauf des Verkehrsunfallgeschehens mit Radfahrerbeteiligung gestaltete sich ähnlich wie der Gesamtverlauf des Unfallgeschehens.

Ab 6:00 Uhr setzte das Unfallgeschehen ein und steigerte sich kontinuierlich.

Den Höhepunkt erreichte das Unfallgeschehen in der Zeit zwischen 15:00 und 15:59 Uhr (716 VU), auch die Stunden zwischen 16:00 und 16:59 bzw. 17:00 und 17:59 wiesen ein nahezu einheitlich hohes Verkehrsunfallaufkommen auf. Ein starker Rückgang setzte erst ab 21:00 Uhr ein.

Innerhalb der einzelnen Monate kommt es nochmals im tageszeitlichen Ablauf zu leichten Verschiebungen. Die Unfallhäufigkeiten in den Sommermonaten sind noch bis in die späten Abendstunden zu verzeichnen, in den Herbst- und Wintermonaten hingegen lässt die Unfallhäufigkeit spätestens ab 20:00 Uhr sehr stark nach.

Der Wochentagsverlauf gibt nochmals einen besonderen Aspekt der Fahrradnutzung wieder. Die Wochentage Montag (1.255 VU) bis Freitag (1.287 VU) weisen nahezu gleiche Belastungen mit Verkehrsunfällen auf. Mit einem Spitzenwert am Mittwoch (1.448 VU) bilden sie den absoluten Schwerpunkt (84,89%). Demgegenüber sind die Tage des Wochenendes weitaus weniger mit Verkehrsunfällen belastet.

Durchschnittlich werden jeden Tag 22 Verkehrsunfälle mit Radfahrerbeteiligung verzeichnet.

Unfallverursacher von Verkehrsunfällen unter Radfahrerbeteiligung

Die Betrachtung der Unfallverursacher (Haupt- und Mitverursacher) ergab ein bemerkenswertes Ergebnis: 48,96% aller Verursacher waren Radfahrer (4.197 insgesamt, 3.683 als Hauptverursacher (HV), 514 als Mitverursacher (MV)).

An zweiter Stelle standen als Haupt- u. Mitverursacher die Führer von Pkw (3.466, 3.347 HV, 119 MV) mit einem Anteil von 40,43%.

In der weiteren Folge wurden Führer von Lkw (355, 347 HV, 8 MV) 4,14%, Fußgänger (250, 245 HV, 5 MV) 2,92%, Führer von Bussen (51, 51 HV, 0 MV) 0,59%, Führer von motorisierten Zweirädern (39, 33 HV, 6 MV) 0,45% sowie sonstigen Verkehrsbeteiligten (214, 212 HV, 2 MV) 2,50% ebenfalls als Haupt- u. Mitverursacher verzeichnet.

Gemessen am Gesamtunfallgeschehen setzten 3,86% aller Unfallverursacher als Radfahrer eine Unfallursache. Sie stehen somit an vierter Stelle hinter Führern von Pkw und Lkw sowie sonstigen Verursachern.

Bemerkenswert ist auch die Betrachtung der **Altersgruppen der Radfahrer** unter dem Aspekt der Verursachung.

Hierbei wird besonders deutlich, dass Kinder noch nicht über ausreichende Kenntnisse und Fähigkeiten zum Führen von Fahrrädern verfügen. Von den insgesamt 492 beteiligten Kindern als Radfahrer, setzten 377 eine Unfallursache durch ihr eigenes Fehlverhalten. Mit einem Anteil von 76,63% wurde hierbei eine der größten Diskrepanzen festgestellt.

Jugendliche im Alter von 15 bis unter 18 Jahren treten sowohl als Beteiligte (272) als auch als Unfallverursacher (176) seltener in Erscheinung, haben aber dennoch mit einem Anteil von 64,71% eine der höchsten Verursacherquoten.

Dagegen nehmen junge Erwachsene im Alter zwischen 18 und unter 25 Jahren wieder eine deutlich größere Gruppe bei den Beteiligten (707) ein. Der Anteil der Verursacher (395) andererseits ist mit 55,87% geringer.

Den größten Anteil der Radfahrer nimmt die Altersgruppe der Erwachsenen im Alter zwischen 25 und unter 45 Jahren (3.494) ein. Hierbei konnte ein geringerer Anteil an Verursachern (1.550) mit 44,36% registriert werden.

Die Altersgruppe der Erwachsenen zwischen 45 und unter 65 Jahren (2.294) tritt in einem wesentlich geringeren Anteil in Erscheinung. Der Anteil der Verursacher hat hier seine geringste Ausprägung mit 39,06%.

Bei der Altersgruppe der Senioren (537) wird erkennbar, dass diese Altersgruppe wesentlich seltener am Verkehrsunfallgeschehen mit Radfahrerbeteiligung als Radfahrer beteiligt war. Der Anteil der Verursacher lag bei 48,79%.

Nicht bei allen Radfahrern konnte das Lebensalter ermittelt werden (siehe §142 StGB).

Ihr Anteil (587) blieb im letzten Jahr nahezu identisch. In diesem Segment liegt der Anteil der Verursacher mit 89,61% besonders hoch!

Unfallursachen der Radfahrer

An erster Stelle bei den Hauptunfallursachen der Radfahrer steht der ungenügende Sicherheitsabstand, der oft als „Durchschlängeln“ ohne den ausreichenden Platz dafür zu haben und damit verbunden Sachschäden an Fahrzeugen verursacht (1.140; + 20,51%).

Die falsche oder verbotswidrige Benutzung von Fahrbahnen und Straßenteilen (830; + 13,70%) steht an zweiter Stelle. Das Befahren von Gehwegen und die Benutzung von Radwegen in falscher Richtung sind hier besonders hervorzuheben.

Eine weitere Hauptunfallursache ist das falsche Verhalten beim Einfahren in den Fließverkehr (714; + 17,05%). Meist werden nach einer verbotswidrigen Benutzung des Gehweges Fahrbahnen gekreuzt. Dem Fließverkehr ist hier der Vorrang einzuräumen. Falsches Einschätzungsvermögen und die Überschätzung der eigenen Fähigkeiten sind oft Voraussetzungen für solche Fehlverhaltensweisen.

Neben den erstgenannten Unfallursachen tritt die nicht angepasste Geschwindigkeit (364; + 16,67%) auch bei den Radfahrern immer mehr in Erscheinung.

Leichtgängige Fahrräder, mit modernen Gangschaltungen, ermöglichen ein zügiges Fahren; gepaart mit einem falschen Einschätzungsvermögen der eigenen Fahrfähigkeiten wird diese Kombination leicht zur Unfallursache.

Das Befahren von Gehwegen in Verbindung mit falschem Verhalten gegenüber Fußgängern (92; + 21,05%) führt oft zu Verkehrsunfällen.

Vorfahrts- (205; - 4,21%) und Rotlichtmissachtungen (229; + 22,46%) sowie falsches Verhalten beim Abbiegen (239; + 59,33%) lassen Radfahrer immer wieder zu Unfallverursachern werden.

Unfallursachen der anderen Verkehrsunfallbeteiligten

Die Unfallursachen der anderen Verkehrsbeteiligten spiegeln gleichzeitig die Verkehrsbeteiligungsart wider. Führer von Pkw, welche die größte Gruppe der Unfallgegner bilden und Führer von Lastkraftwagen haben hier deutlich Fehlverhaltensweisen beim Abbiegen (1.720; + 12,71%) gezeigt. Die Problematik des „Toten Winkels“ kommt besonders in dieser Unfallursache einhergehend mit schwersten Unfallfolgen zum Ausdruck.

Das Nichtgewähren der Vorfahrt (639; + 15,76%) steht an zweiter Stelle der Unfallursachen bei Verkehrsunfällen unter Radfahrerbeteiligung. Auf Grund der schmalen Silhouette des Fahrradfahrers und der oftmals falschen Benutzung von Radwegen in entgegengesetzter Richtung, kommt es zum Nichtgewähren der Vorfahrt durch die anderen Verkehrsbeteiligten.

Das Einfahren in den Fließverkehr (409; + 1,24%) ist eine weitere Unfallursache.

Überwiegend Fahrer von aus Grundstücksausfahrten kommenden Fahrzeugen können den Straßenraum, in den sie einfahren wollen, nicht im ausreichenden Maße einsehen. Die bereits genannte schmale Silhouette und das Befahren von Gehwegen bilden dann oftmals begünstigende Faktoren für das Zustandekommen von Verkehrsunfällen.

Hinzu kommen die Unfallursachen wie ungenügender Seitenabstand (168; + 6,96%), das Nichtbeachten der Lichtzeichenanlage (69; - 0,59%) sowie die nicht angepasste Geschwindigkeit (8; - 46,67%).

Darüber hinaus sind Fehlverhaltensweisen von Fußgängern (249; + 11,66%) gleichermaßen zu erkennen. Das Überschreiten von Radwegen, ohne auf den Radfahrerverkehr zu achten, liegt hier an erster Stelle.

Unerlaubtes Entfernen vom Unfallort gemäß § 142 StGB

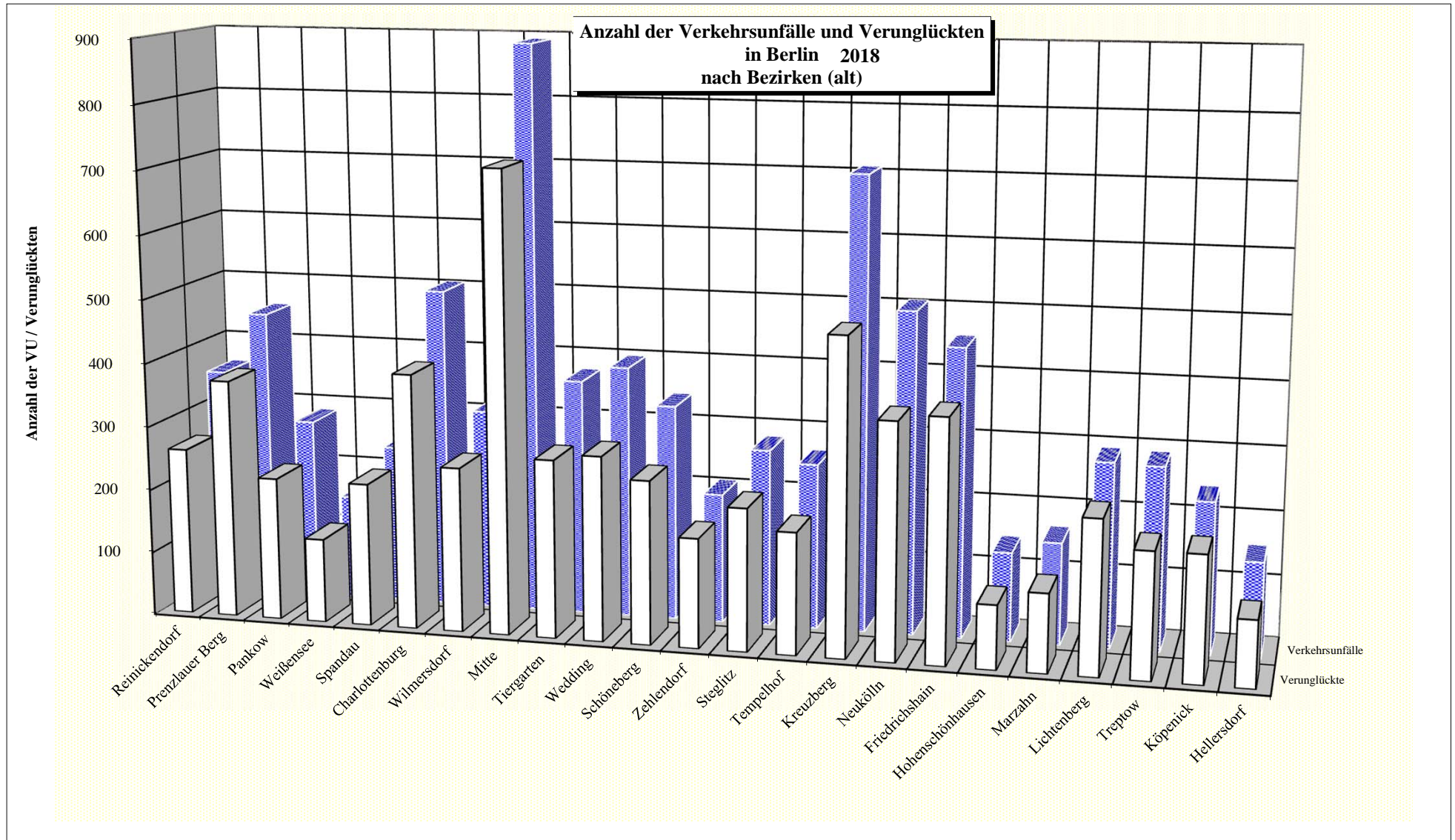
Ob Verursacher oder nur Unfallbeteiligter, nicht jedem Verkehrsunfallbeteiligten sind im ausreichenden Maße die Pflichten bewusst, die sich nach dem Ereignis eines Verkehrsunfalls für alle Beteiligten ergeben. Häufig kommt es nicht zur direkten Kollision zwischen den Beteiligten, sondern nur zu einer Schädigung Anderer (Ausweichmanöver, Sturz des Anderen u. dgl.). Damit war es für einige Beteiligte nicht zwingend notwendig, hier "Farbe zu bekennen" und sie entzogen sich ihren gesetzlichen Pflichten. Die Gruppe dieser Verkehrsunfallbeteiligten ist zwar nicht besonders groß, spiegelt aber eine bestimmte Einstellung wider.

Zwischen 5% und 22%, je nach Verkehrsbeteiligungsart, liegt hier die Größenordnung.

Dabei sind Fahrzeugführer von Lkw (69= 14,94%), Pkw (465= 7,58%) und motorisierten Zweirädern (8= 5,48%) sowie Fußgänger (34= 7,25%) beteiligt.

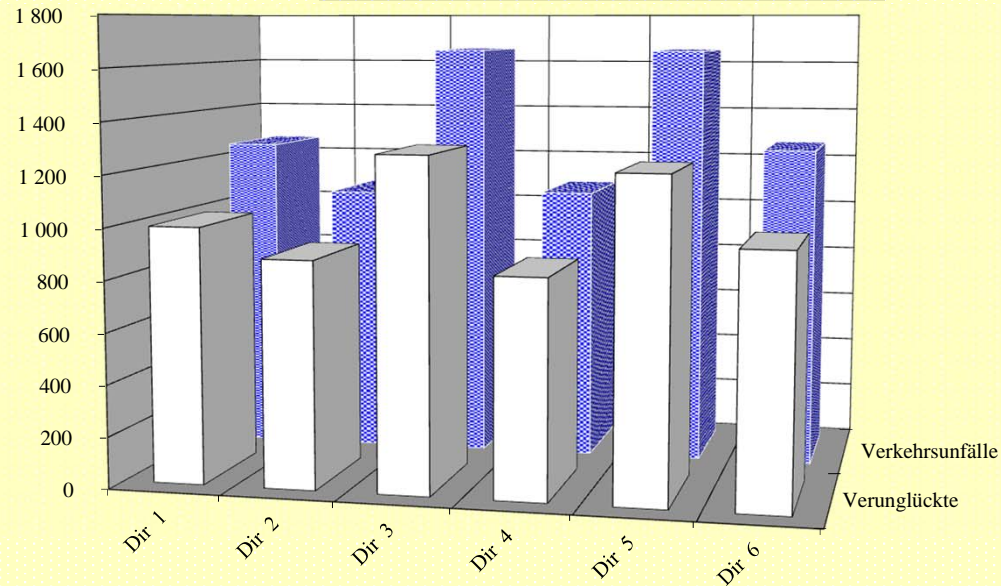
Keine Ausnahme bilden hierbei die Radfahrer, die ebenfalls solchen Verhaltensweisen zeigten (727= 8,67%).

Bezirk(alt)	Anzahl der VU		Anzahl der Toten		Anzahl der Schwerverletzten		Anzahl der Leichtverletzten		Anteil an VU insgesamt in %		Anteil an Verunglückten in %		Anzahl der Verunglückten insgesamt	
	2018	2017	2018	2017	2018	2017	2018	2017	2018	2017	2018	2017	2018	2017
Reinickendorf	356	262	0	1	41	15	221	191	4,47	3,71	4,23	3,75	262	207
Prenzlauer Berg	453	432	1	1	42	41	331	317	5,68	6,11	6,03	6,50	374	359
Pankow	282	253	0	0	29	29	195	173	3,54	3,58	3,61	3,66	224	202
Weißensee	163	166	0	0	14	16	118	124	2,04	2,35	2,13	2,54	132	140
Spandau	248	239	1	1	38	26	185	161	3,11	3,38	3,61	3,41	224	188
Charlottenburg	502	451	0	0	46	41	353	322	6,30	6,38	6,44	6,57	399	363
Wilmersdorf	314	249	2	0	30	25	226	181	3,94	3,52	4,16	3,73	258	206
Mitte	890	763	1	1	81	66	635	540	11,17	10,79	11,57	10,99	717	607
Tiergarten	370	321	0	0	31	30	248	225	4,64	4,54	4,50	4,62	279	255
Wedding	395	345	0	0	42	39	247	239	4,96	4,88	4,66	5,04	289	278
Schöneberg	338	323	1	1	33	26	222	214	4,24	4,57	4,13	4,37	256	241
Zehlendorf	203	179	1	0	29	32	142	126	2,55	2,53	2,78	2,86	172	158
Steglitz	277	242	0	1	36	17	187	158	3,48	3,42	3,60	3,19	223	176
Tempelhof	259	244	1	0	30	25	160	169	3,25	3,45	3,08	3,51	191	194
Kreuzberg	706	592	0	2	47	44	443	371	8,86	8,37	7,91	7,55	490	417
Neukölln	503	462	0	1	38	30	329	293	6,31	6,54	5,92	5,87	367	324
Friedrichshain	451	416	0	0	46	31	331	310	5,66	5,88	6,08	6,18	377	341
Hohenschönhausen	140	117	0	0	14	11	87	80	1,76	1,66	1,63	1,65	101	91
Marzahn	160	121	0	0	27	20	97	66	2,01	1,71	2,00	1,56	124	86
Lichtenberg	288	254	2	0	34	28	204	155	3,61	3,59	3,87	3,31	240	183
Treptow	286	281	1	0	25	37	171	181	3,59	3,98	3,18	3,95	197	218
Köpenick	237	244	0	1	35	36	162	158	2,97	3,45	3,18	3,53	197	195
Hellersdorf	150	113	0	0	18	16	87	76	1,88	1,60	1,69	1,67	105	92
Berlin (Insgesamt)	7.971	7.069	11	10	806	681	5.381	4.830	100,00	100,00	100,00	100,00	6.198	5.521



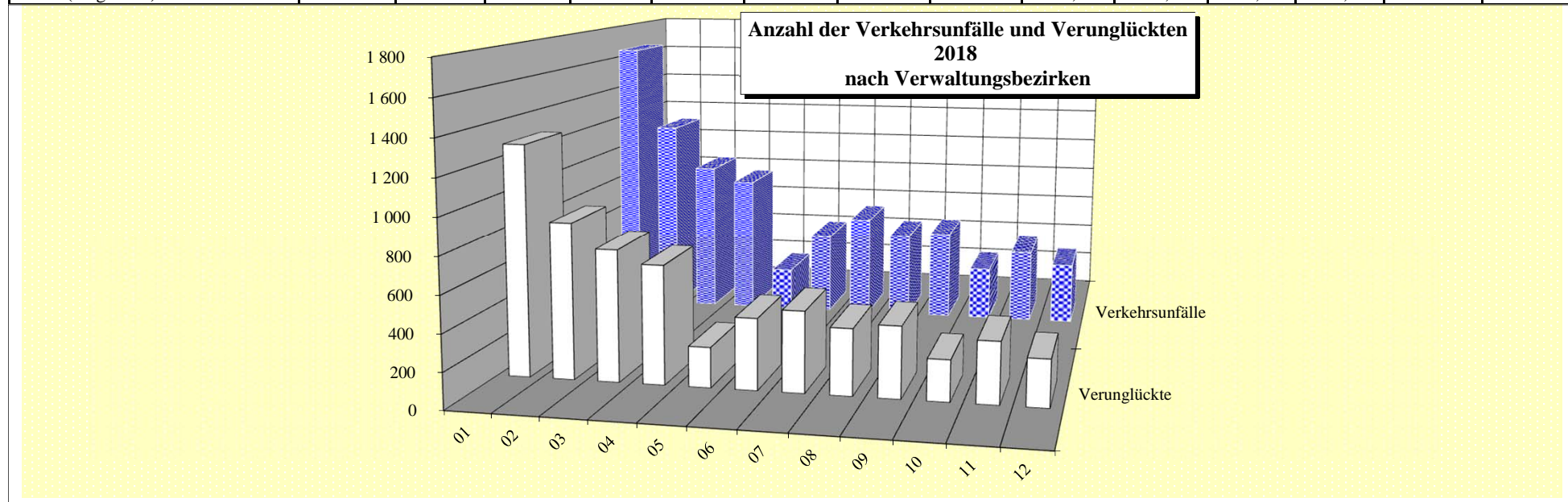
Polizeidirektion	Anzahl der VU		Anzahl der Toten		Anzahl der Schwerverletzten		Anzahl der Leichtverletzten		Anteil an VU insgesamt in %		Anteil an Verunglückten in %		Anzahl der Verunglückten insgesamt	
	2018	2017	2018	2017	2018	2017	2018	2017	2018	2017	2018	2017	2018	2017
Dir 1	1 258	1 113	1	2	126	101	869	805	15,78	15,74	16,07	16,45	996	908
Dir 2	1 064	939	3	1	114	92	764	664	13,35	13,28	14,21	13,71	881	757
Dir 3	1 656	1 429	1	1	154	135	1 129	1 004	20,78	20,22	20,72	20,65	1 284	1.140
Dir 4	1 077	988	3	2	128	100	711	667	13,51	13,98	13,59	13,93	842	769
Dir 5	1 654	1 470	0	3	131	105	1 099	974	20,75	20,80	19,85	19,60	1 230	1.082
Dir 6	1 262	1 130	3	1	153	148	809	716	15,83	15,99	15,57	15,67	965	865
Berlin (Insgesamt)	7 971	7 069	11	10	806	681	5 381	4 830	100,00	100,00	100,00	100,00	6 198	5.521

Anzahl der Verkehrsunfälle und Verunglückten 2018 nach Polizeidirektionen



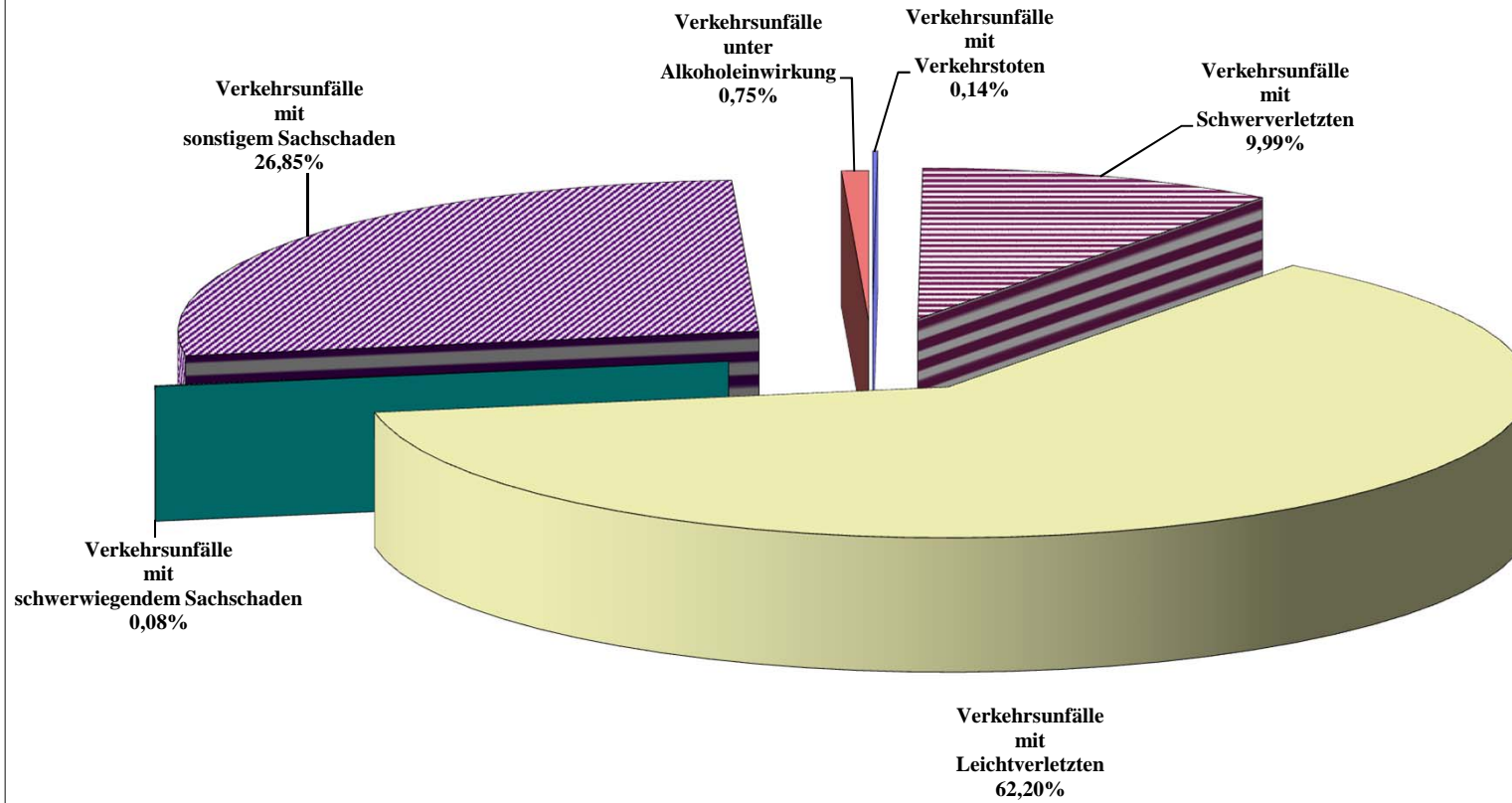
Verkehrslagebild

Verwaltungsbezirke	Anzahl der VU		Anzahl der Toten		Anzahl der Schwerverletzten		Anzahl der Leichtverletzten		Anteil an VU insgesamt in %		Anteil an Verunglückten in %		Anzahl der Verunglückten insgesamt	
	2018	2017	2018	2017	2018	2017	2018	2017	2018	2017	2018	2017	2018	2017
Mitte (01)	1 655	1 429	1	1	154	135	1 130	1 004	20,76	20,22	20,73	20,65	1 285	1 140
Friedrichshain-Kreuzberg (02)	1 157	1 008	0	2	93	75	774	681	14,52	14,26	13,99	13,73	867	758
Pankow (03)	898	851	1	1	85	86	644	614	11,27	12,04	11,78	12,70	730	701
Charlottenburg-Wilmersdorf (04)	816	700	2	0	76	66	579	503	10,24	9,90	10,60	10,31	657	569
Spandau (05)	248	239	1	1	38	26	185	161	3,11	3,38	3,61	3,41	224	188
Steglitz-Zehlendorf (06)	480	421	1	1	65	49	329	284	6,02	5,96	6,37	6,05	395	334
Tempelhof-Schöneberg (07)	597	567	2	1	63	51	382	383	7,49	8,02	7,21	7,88	447	435
Neukölln (08)	503	462	0	1	38	30	329	293	6,31	6,54	5,92	5,87	367	324
Treptow-Köpenick (09)	523	525	1	1	60	73	333	339	6,56	7,43	6,36	7,48	394	413
Mahrs Zahn-Hellersdorf (10)	310	234	0	0	45	36	184	142	3,89	3,31	3,69	3,22	229	178
Lichtenberg (11)	428	371	2	0	48	39	291	235	5,37	5,25	5,50	4,96	341	274
Reinickendorf (12)	356	262	0	1	41	15	221	191	4,47	3,71	4,23	3,75	262	207
Berlin (Insgesamt)	7 971	7 069	11	10	806	681	5 381	4 830	100,00	100,00	100,00	100,00	6 198	5 521



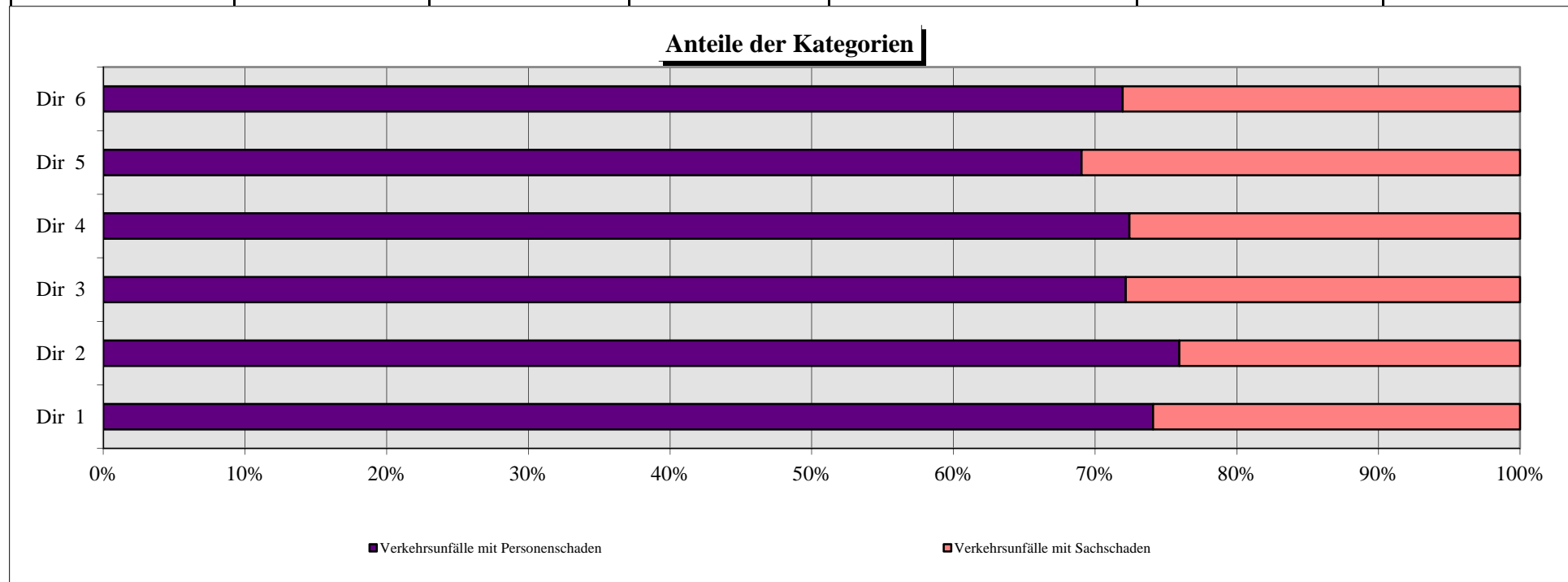
Bezirk (alt)	Verkehrsunfälle in den Bezirken (alt) 2018 nach Kategorien					
	Verkehrsunfälle mit Verkehrstoten	Verkehrsunfälle mit Schwerverletzten	Verkehrsunfälle mit Leichtverletzten	Verkehrsunfälle mit schwerwiegendem Sachschaden	Verkehrsunfälle mit sonstigem Sachschaden	Verkehrsunfälle unter Alkoholeinwirkung
Reinickendorf	0	40	211	2	100	3
Prenzlauer Berg	1	42	299	0	111	0
Pankow	0	29	181	0	70	2
Weißensee	0	14	111	0	38	0
Spandau	1	37	160	1	46	3
Charlottenburg	0	46	321	0	130	5
Wilmersdorf	2	30	211	0	70	1
Mitte	1	79	582	1	224	3
Tiergarten	0	30	234	0	101	5
Wedding	0	41	229	0	120	5
Schöneberg	1	33	201	0	102	1
Zehlendorf	1	29	129	0	44	0
Steglitz	0	36	168	0	70	3
Tempelhof	1	30	151	0	76	1
Kreuzberg	0	47	413	0	239	7
Neukölln	0	38	305	1	154	5
Friedrichshain	0	43	300	0	99	9
Hohenschönhausen	0	14	86	0	40	0
Marzahn	0	27	91	0	41	1
Lichtenberg	2	34	182	1	66	3
Treptow	1	24	161	0	98	2
Köpenick	0	35	148	0	54	0
Hellersdorf	0	18	84	0	47	1
Berlin	11	796	4.958	6	2.140	60

**Anteile der Kategorien an den Gesamt-VU in Berlin
2018**



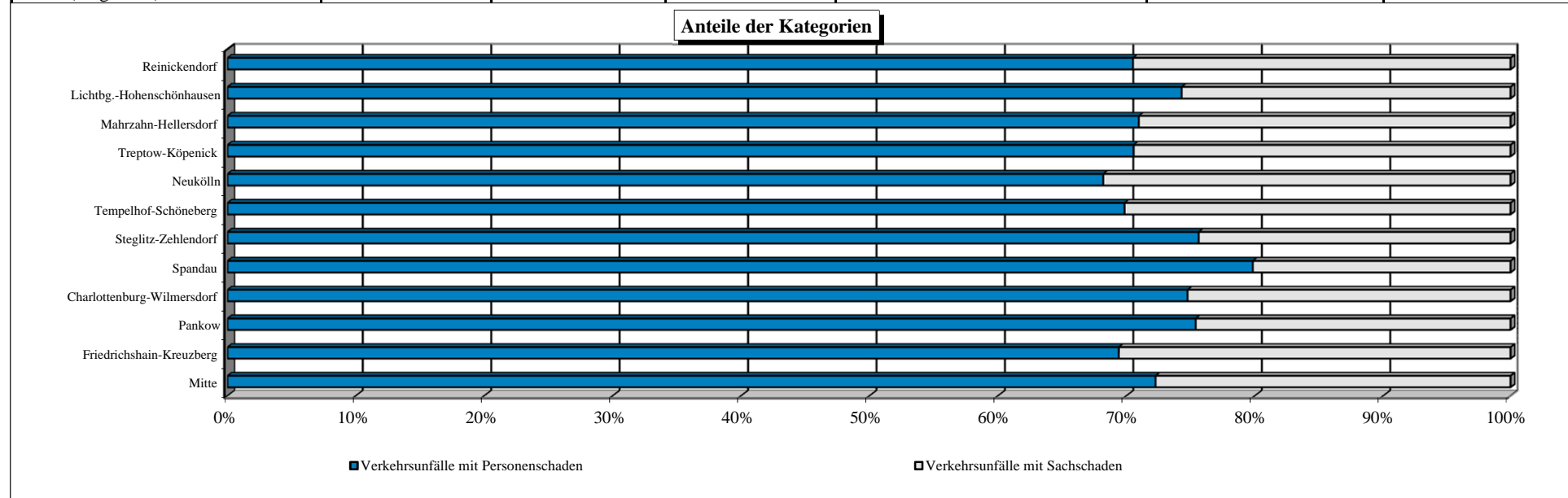
Verkehrslagebild

Polizeidirektion	Verkehrsunfälle in den Polizeidirektionen 2018 nach Kategorien					
	Verkehrsunfälle mit Verkehrstoten	Verkehrsunfälle mit Schwerverletzten	Verkehrsunfälle mit Leichtverletzten	Verkehrsunfälle mit schwerwiegendem Sachschaden	Verkehrsunfälle mit sonstigem Sachschaden	Verkehrsunfälle unter Alkoholeinwirkung
Dir 1	1	125	806	2	319	5
Dir 2	3	113	692	1	246	9
Dir 3	1	150	1.044	1	447	13
Dir 4	3	128	649	0	292	5
Dir 5	0	128	1.014	1	490	21
Dir 6	3	152	753	1	346	7
Berlin	11	796	4.958	6	2.140	60



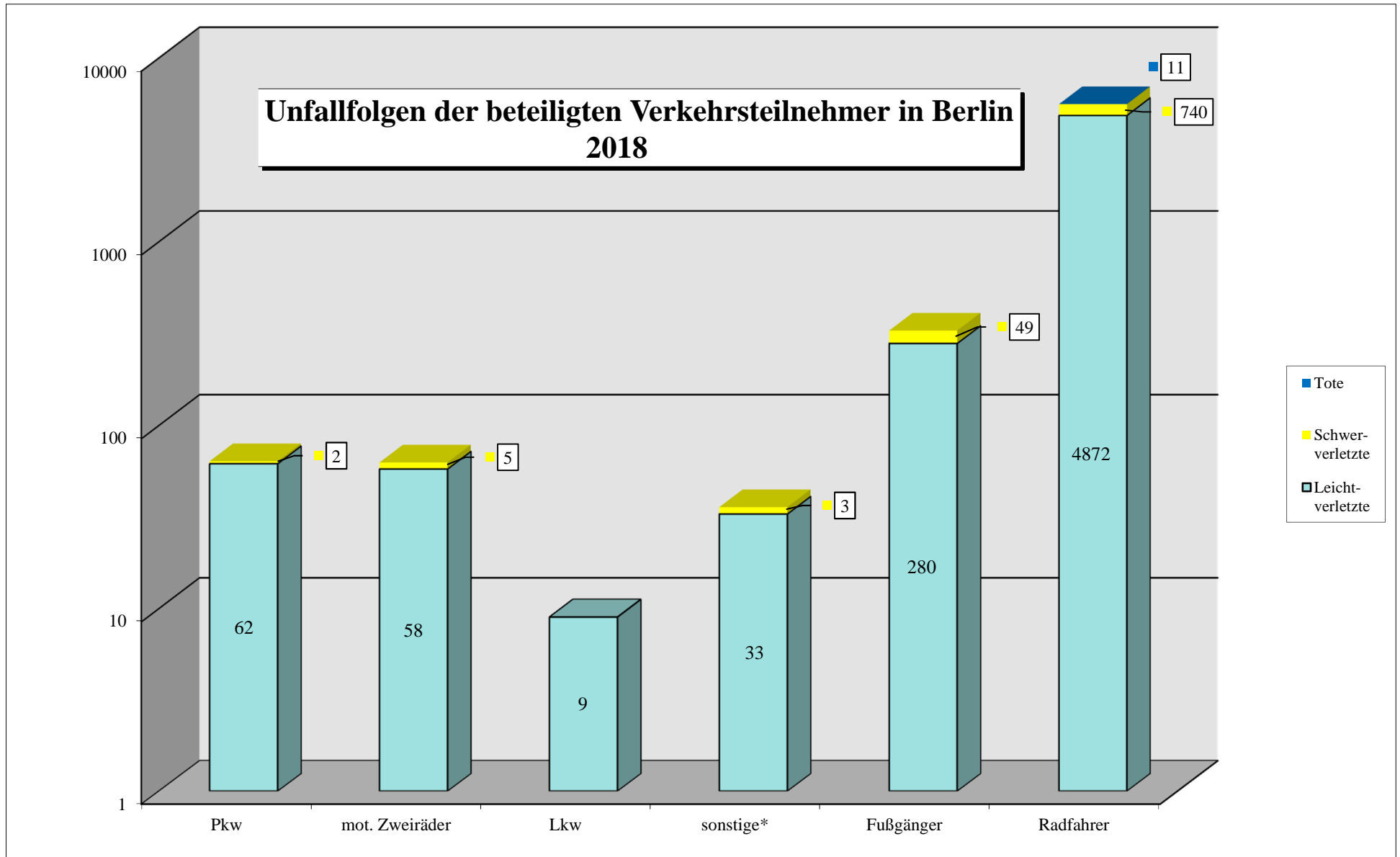
Verkehrslagebild

Verwaltungsbezirke		Verkehrsunfälle in den Verwaltungsbezirken 2018 nach Kategorien					
		Verkehrsunfälle mit Verkehrstoten	Verkehrsunfälle mit Schwerverletzten	Verkehrsunfälle mit Leichtverletzten	Verkehrsunfälle mit schwerwiegendem Sachschaden	Verkehrsunfälle mit sonstigem Sachschaden	Verkehrsunfälle unter Alkoholeinwirkung
Mitte	(01)	1	150	1.045	1	445	13
Friedrichshain-Kreuzberg	(02)	0	90	713	0	338	16
Pankow	(03)	1	85	591	0	219	2
Charlottenburg-Wilmersdorf	(04)	2	76	532	0	200	6
Spandau	(05)	1	37	160	1	46	3
Steglitz-Zehlendorf	(06)	1	65	297	0	114	3
Tempelhof-Schöneberg	(07)	2	63	352	0	178	2
Neukölln	(08)	0	38	305	1	154	5
Treptow-Köpenick	(09)	1	59	309	0	152	2
Mahrzahn-Hellersdorf	(10)	0	45	175	0	88	2
Lichtenberg	(11)	2	48	268	1	106	3
Reinickendorf	(12)	0	40	211	2	100	3
Berlin (Insgesamt)		11	796	4.958	6	2.140	60



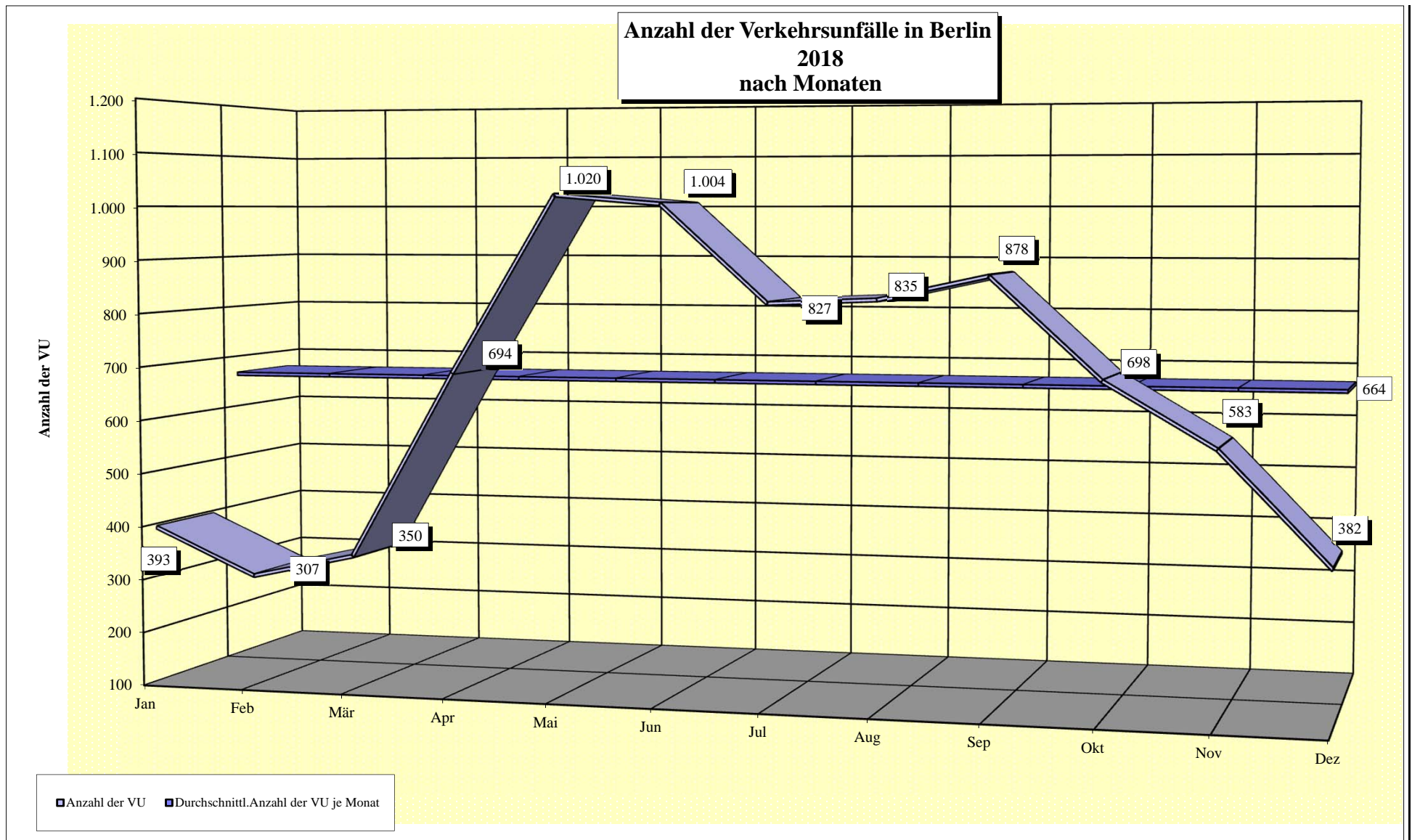
Bezirk (alt)	Unfallfolgen der beteiligten Verkehrsteilnehmer in Berlin 2018 nach Bezirken (alt)																	
	Pkw			mot. Zweiräder			Lkw			sonstige*			Fußgänger			Radfahrer		
	Tote	Schwer- verletzte	Leicht- verletzte	Tote	Schwer- verletzte	Leicht- verletzte	Tote	Schwer- verletzte	Leicht- verletzte	Tote	Schwer- verletzte	Leicht- verletzte	Tote	Schwer- verletzte	Leicht- verletzte	Tote	Schwer- verletzte	Leicht- verletzte
Reinickendorf	-	-	2	-	1	1	-	-	1	-	-	1	-	-	16	-	40	200
Prenzlauer Berg	-	-	2	-	-	8	-	-	1	-	-	3	-	3	22	1	38	295
Pankow	-	1	1	-	-	-	-	-	-	-	-	1	-	1	8	-	27	180
Weißensee	-	-	2	-	-	1	-	-	-	-	-	-	-	1	4	-	13	109
Spandau	-	1	9	-	-	-	-	-	1	-	-	2	-	1	11	1	36	157
Charlottenburg	-	-	9	-	-	2	-	-	-	-	-	3	-	1	16	-	45	321
Wilmersdorf	-	-	2	-	-	1	-	-	2	-	-	-	-	-	7	2	30	212
Mitte	-	-	4	-	-	10	-	-	1	-	-	4	-	8	37	1	72	574
Tiergarten	-	-	2	-	1	4	-	-	-	-	-	1	-	1	16	-	29	224
Wedding	-	-	3	-	1	4	-	-	-	-	-	2	-	7	9	-	34	226
Schöneberg	-	-	1	-	-	4	-	-	1	-	-	1	-	-	13	1	33	194
Zehlendorf	-	-	-	-	-	2	-	-	-	-	-	1	-	3	10	1	25	129
Steglitz	-	-	4	-	1	3	-	-	-	-	-	1	-	4	11	-	30	160
Tempelhof	-	-	3	-	-	3	-	-	-	-	-	-	-	3	9	1	27	145
Kreuzberg	-	-	2	-	-	5	-	-	-	-	-	1	-	3	24	-	43	408
Neukölln	-	-	3	-	-	3	-	-	-	-	1	1	-	3	12	-	34	303
Friedrichshain	-	-	3	-	1	4	-	-	-	-	-	1	-	3	23	-	41	296
Hohenschönhausen	-	-	-	-	-	-	-	-	-	-	1	-	-	-	3	-	13	84
Marzahn	-	-	1	-	-	-	-	-	-	-	1	1	-	1	6	-	25	88
Lichtenberg	-	-	2	-	-	2	-	-	-	-	-	4	-	2	11	2	31	181
Treptow	-	-	4	-	-	1	-	-	1	-	-	1	-	-	4	1	25	158
Köpenick	-	-	3	-	-	-	-	-	1	-	-	-	-	3	6	-	32	150
Hellersdorf	-	-	-	-	-	-	-	-	-	-	-	4	-	1	2	-	17	78
Berlin	0	2	62	0	5	58	0	0	9	0	3	33	0	49	280	11	740	4872

* alle nicht genannten Verkehrsbeteiligten / keine Insassen und Soziusfahrer

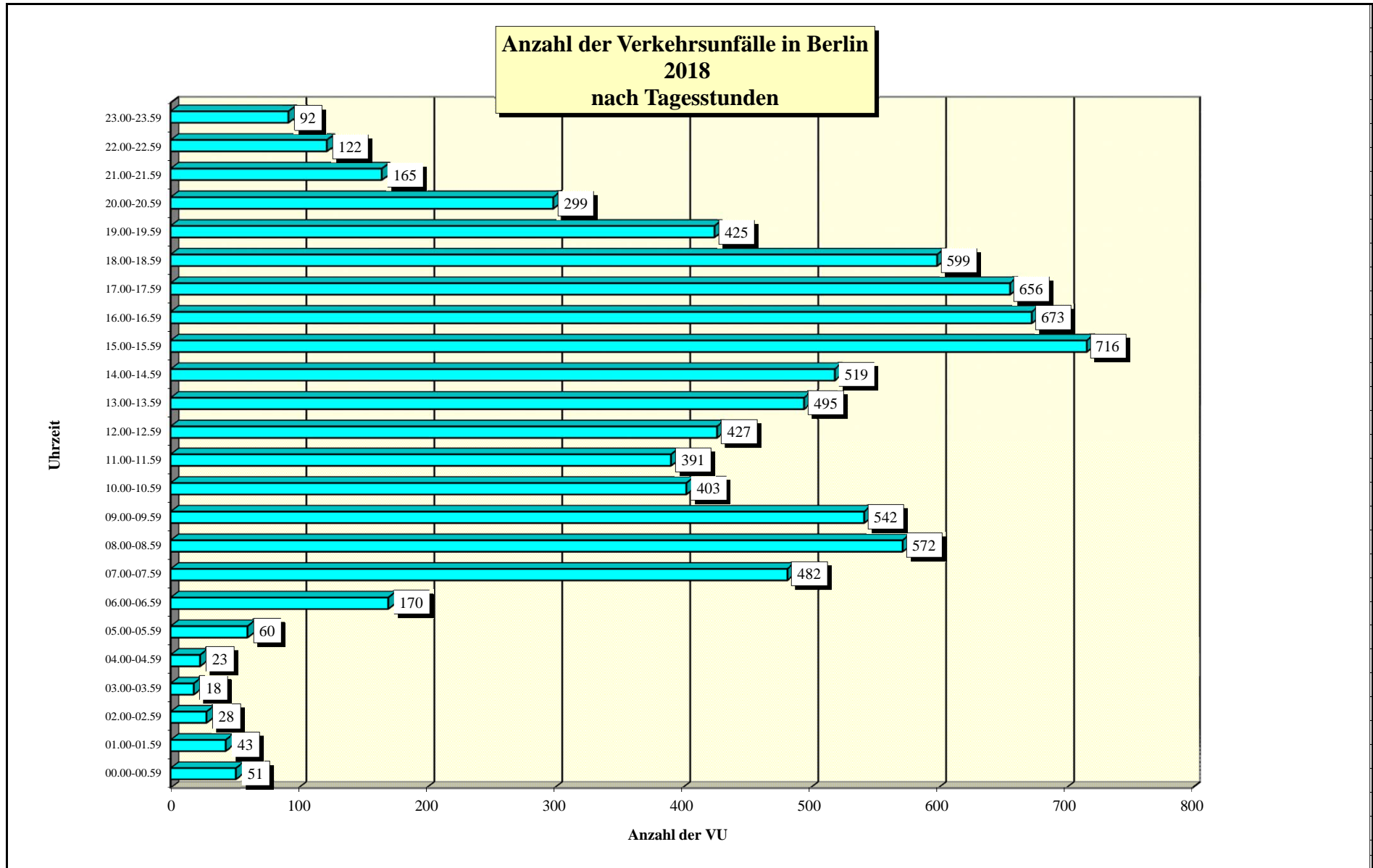


* alle nicht genannten Verkehrsbeteiligten / keine Insassen und Soziasfahrer

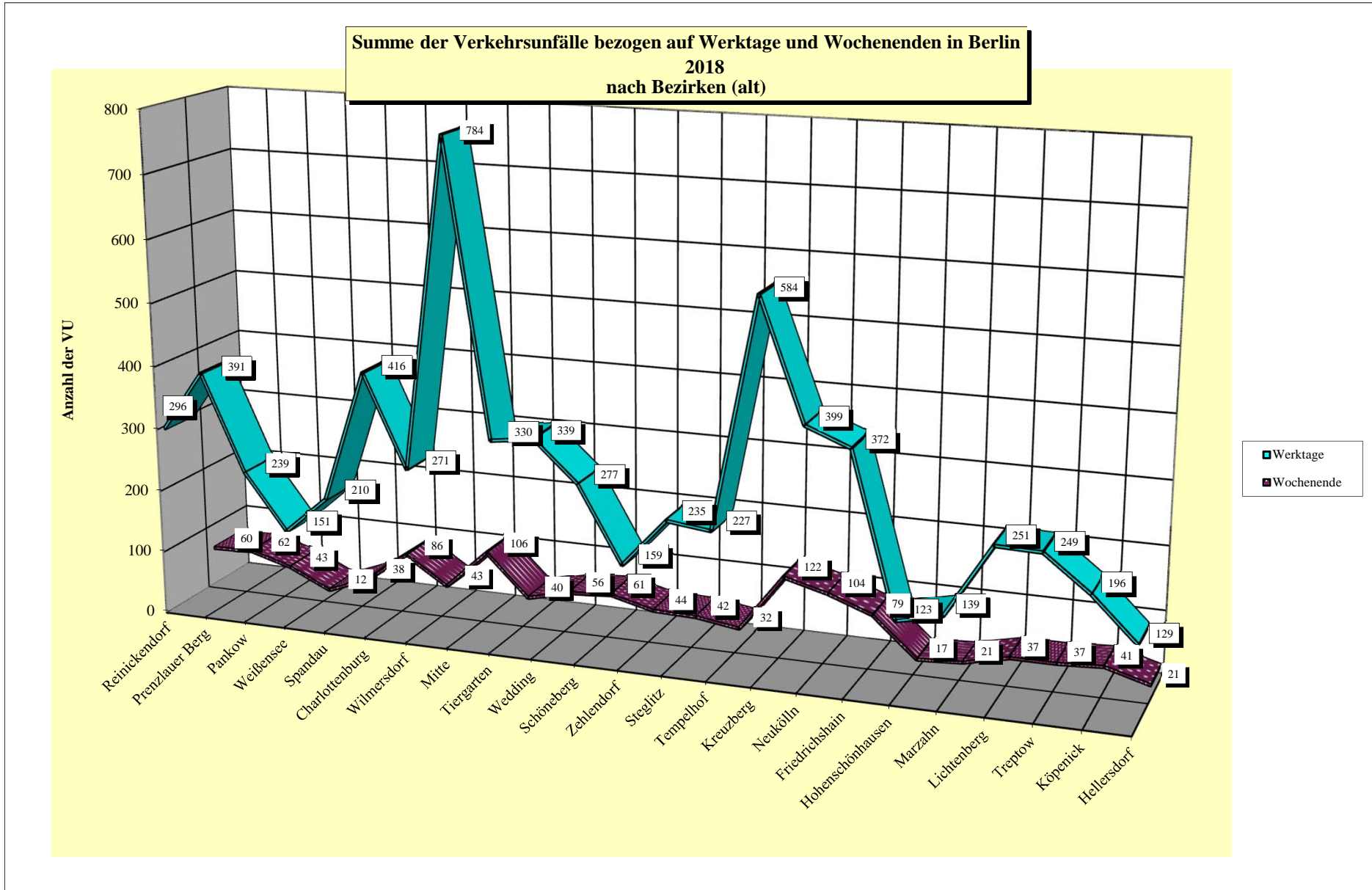
Bezirk (alt)	Verkehrsunfälle in den Bezirken (alt) 2018 nach Monaten												
	Jan	Feb	Mär	Apr	Mai	Jun	Jul	Aug	Sep	Okt	Nov	Dez	insges.
Reinickendorf	12	16	21	35	37	49	35	42	45	30	25	9	356
Prenzlauer Berg	25	13	17	51	55	58	37	65	44	36	25	27	453
Pankow	9	20	13	29	35	27	36	28	30	19	20	16	282
Weißensee	8	5	8	9	26	22	20	15	14	17	9	10	163
Spandau	5	10	10	21	37	34	27	30	26	23	18	7	248
Charlottenburg	27	23	24	37	49	61	55	48	55	53	45	25	502
Wilmersdorf	13	16	17	30	41	41	26	31	43	29	20	7	314
Mitte	46	33	44	73	107	112	87	87	102	89	61	49	890
Tiergarten	22	12	13	32	58	44	36	39	38	34	25	17	370
Wedding	14	15	15	31	55	56	37	42	40	30	36	24	395
Schöneberg	22	10	14	36	42	40	35	27	46	25	27	14	338
Zehlendorf	11	3	8	23	32	23	16	14	29	13	20	11	203
Steglitz	11	14	14	23	30	41	38	22	29	27	15	13	277
Tempelhof	13	11	9	19	35	33	28	28	40	17	17	9	259
Kreuzberg	42	34	33	68	81	92	73	70	68	63	52	30	706
Neukölln	23	16	23	47	67	60	44	51	67	38	43	24	503
Friedrichshain	30	19	20	28	55	39	56	42	52	47	40	23	451
Hohenschönhausen	7	5	6	14	19	13	16	20	13	11	8	8	140
Marzahn	6	8	5	9	23	21	13	20	20	17	11	7	160
Lichtenberg	14	7	10	17	48	39	32	42	22	22	22	13	288
Treptow	14	5	13	26	37	54	27	31	25	17	21	16	286
Köpenick	13	5	9	20	41	33	35	27	16	18	13	7	237
Hellersdorf	6	7	4	16	10	12	18	14	14	23	10	16	150
Berlin	393	307	350	694	1.020	1.004	827	835	878	698	583	382	7.971

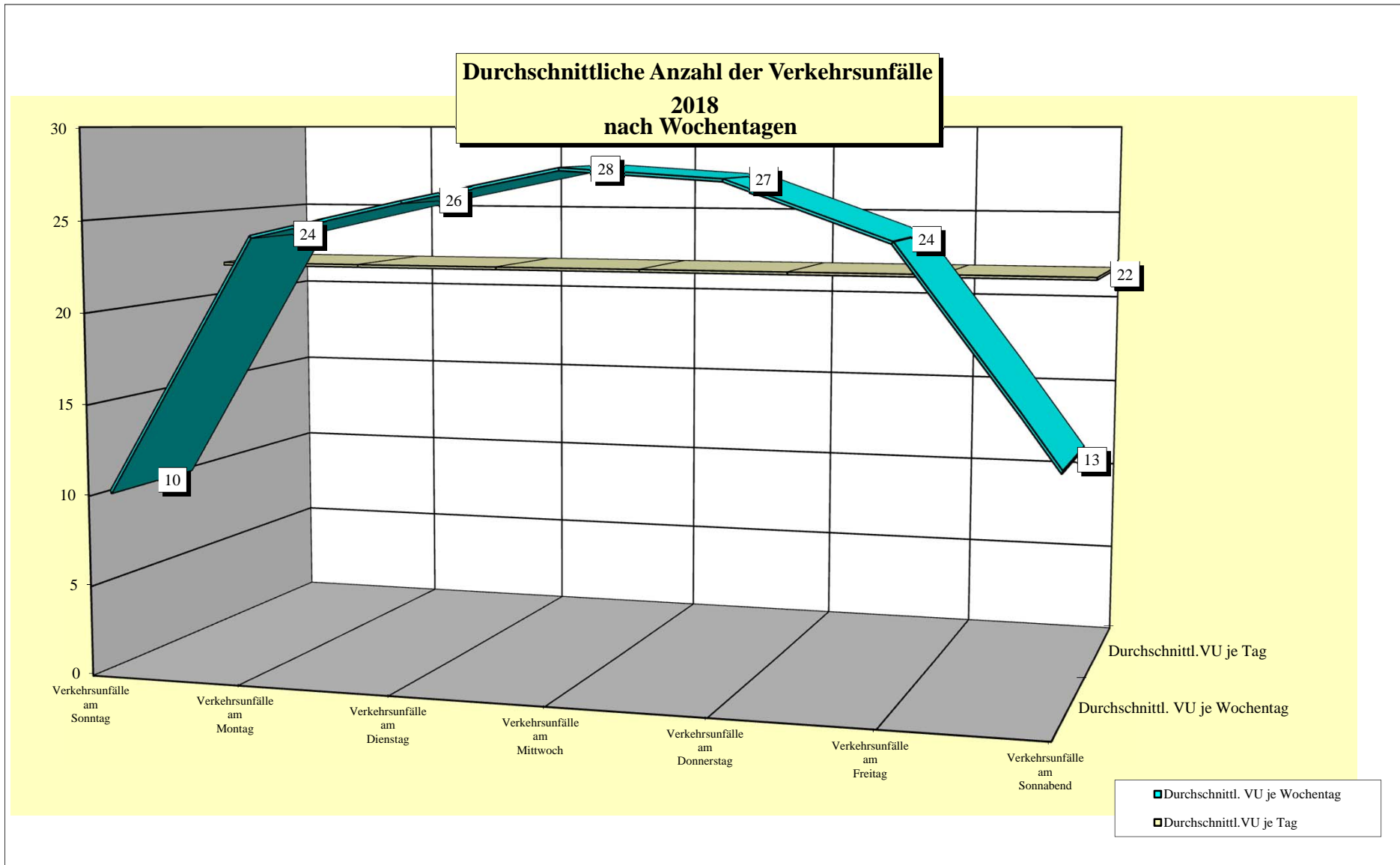


Stunde	Tageszeitliche Verteilung der Verkehrsunfälle in Berlin 2018 nach Monaten											
	Januar	Februar	März	April	Mai	Juni	Juli	August	September	Oktober	November	Dezember
00.00-00.59	1	3	0	3	8	7	11	3	6	4	3	2
01.00-01.59	2	2	3	1	4	1	8	4	5	2	7	4
02.00-02.59	2	2	2	0	4	5	3	2	2	1	2	3
03.00-03.59	0	0	1	2	2	2	3	3	2	1	1	1
04.00-04.59	2	0	1	1	5	5	1	3	3	0	2	0
05.00-05.59	7	2	0	3	8	4	4	9	7	6	3	7
06.00-06.59	15	12	6	9	15	22	16	22	12	15	16	10
07.00-07.59	35	20	16	44	60	56	42	46	56	40	44	23
08.00-08.59	27	21	25	31	76	86	55	60	66	46	53	26
09.00-09.59	20	29	28	54	62	59	59	44	67	46	39	35
10.00-10.59	23	9	23	30	53	52	41	53	33	37	32	17
11.00-11.59	25	15	15	34	52	41	32	43	51	36	30	17
12.00-12.59	19	15	23	53	53	46	44	51	41	36	26	20
13.00-13.59	28	14	18	42	54	66	46	46	67	48	36	30
14.00-14.59	23	24	28	37	61	60	47	64	58	51	42	24
15.00-15.59	29	28	23	66	90	84	66	91	93	66	44	36
16.00-16.59	23	27	35	84	86	89	73	64	66	64	41	21
17.00-17.59	31	17	33	56	91	89	65	54	86	66	39	29
18.00-18.59	38	26	22	44	87	82	70	51	57	54	38	30
19.00-19.59	16	12	21	37	56	63	51	47	38	30	34	20
20.00-20.59	11	11	18	21	46	42	37	20	33	27	21	12
21.00-21.59	7	5	5	21	19	19	20	29	11	10	12	7
22.00-22.59	3	6	2	15	17	12	20	15	8	10	10	4
23.00-23.59	6	7	2	6	11	12	13	11	10	2	8	4
Insgesamt	393	307	350	694	1.020	1.004	827	835	878	698	583	382



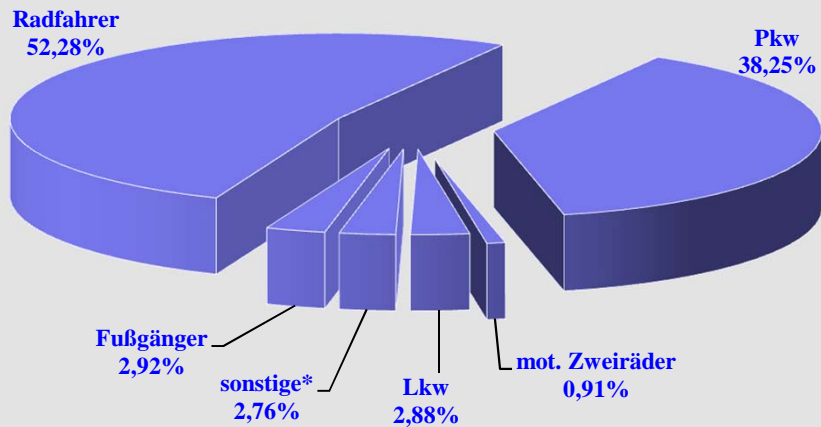
Bezirk (alt)	Verkehrsunfälle in den Bezirken (alt) 2018 nach Wochentagen						
	Verkehrsunfälle am Sonntag	Verkehrsunfälle am Montag	Verkehrsunfälle am Dienstag	Verkehrsunfälle am Mittwoch	Verkehrsunfälle am Donnerstag	Verkehrsunfälle am Freitag	Verkehrsunfälle am Sonnabend
Reinickendorf	26	60	55	62	64	55	34
Prenzlauer Berg	34	71	88	82	74	76	28
Pankow	17	46	44	49	61	39	26
Weißensee	7	21	19	45	35	31	5
Spandau	18	46	44	38	51	31	20
Charlottenburg	32	87	70	94	80	85	54
Wilmersdorf	18	50	56	57	66	42	25
Mitte	49	152	139	174	169	150	57
Tiergarten	16	62	60	71	72	65	24
Wedding	29	68	64	65	72	70	27
Schöneberg	18	53	61	53	69	41	43
Zehlendorf	24	34	29	27	39	30	20
Steglitz	17	49	57	40	42	47	25
Tempelhof	17	48	52	45	44	38	15
Kreuzberg	46	94	143	130	115	102	76
Neukölln	40	75	81	84	86	73	64
Friedrichshain	32	59	67	93	73	80	47
Hohenschönhausen	6	15	33	26	26	23	11
Marzahn	6	21	25	27	31	35	15
Lichtenberg	17	44	39	71	42	55	20
Treptow	21	53	48	54	51	43	16
Köpenick	15	29	50	33	36	48	26
Hellersdorf	7	18	32	28	23	28	14
Berlin	512	1.255	1.356	1.448	1.421	1.287	692



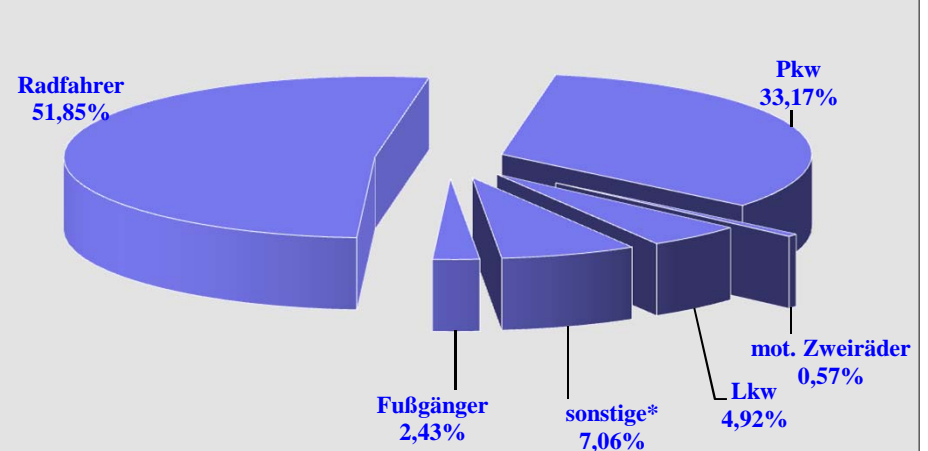


Direktionen	Unfallbeteiligte in Berlin 2018 darunter mit Straftatbestand § 142 StGB (unerlaubtes Entfernen vom Unfallort)												
	Anzahl	Pkw		mot. Zweiräder		Lkw		sonstige*		Fußgänger		Radfahrer	
		Anzahl	darunter mit § 142	Anzahl	darunter mit § 142	Anzahl	darunter mit § 142	Anzahl	darunter mit § 142	Anzahl	darunter mit § 142	Anzahl	darunter mit § 142
Dir 1	954	68	68	24	2	69	8	61	12	79	2	1332	100
Dir 2	861	66	66	15	1	62	7	46	10	52	5	1121	87
Dir 3	1200	105	105	38	5	104	17	112	19	110	8	1741	152
Dir 4	830	59	59	25	0	64	12	59	16	74	6	1129	94
Dir 5	1289	102	102	34	0	82	15	95	21	106	11	1752	173
Dir 6	999	65	65	10	0	81	10	69	21	48	2	1309	121
Berlin	6133	465	465	146	8	462	69	442	99	469	34	8384	727
Anteil des § 142 an der Art der Verkehrsbeteiligung		7,58%		5,48%		14,94%		22,40%		7,25%		8,67%	

Anteil der Unfallbeteiligten in Berlin 2018 nach Art der Verkehrsbeteiligung



Anteil der Unfallbeteiligten mit § 142 in Berlin 2018 nach Art der Verkehrsbeteiligung

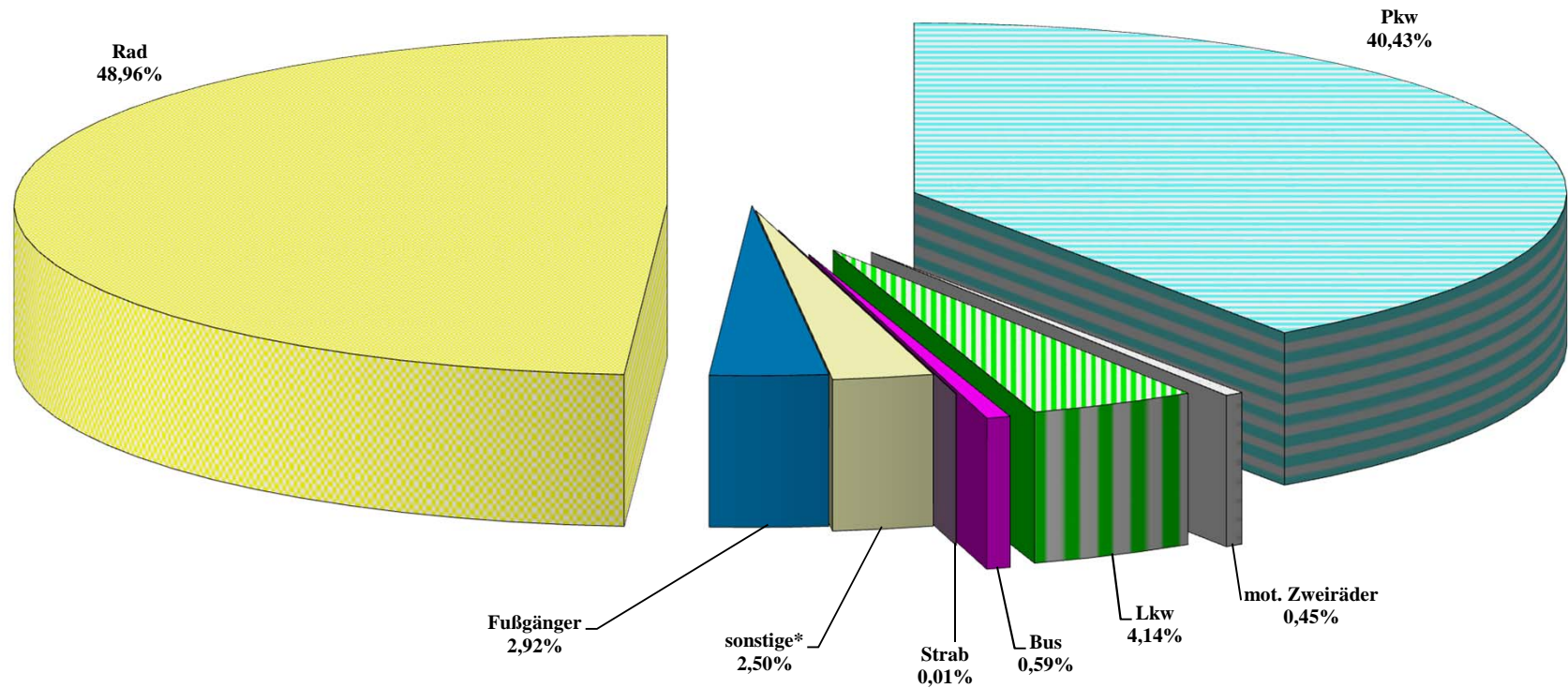


*alle nicht genannten Verkehrsbeteiligte

Bezirk (alt)	Unfallverursacher in den Bezirken (alt) 2018 nach Verkehrsteilnehmerart							
	Pkw	mot. Zweiräder	Lkw	Bus	Strab	sonstige*	Fußgänger	Rad
Reinickendorf	151	1	14	4	0	16	8	206
Prenzlauer Berg	172	1	22	0	1	10	25	242
Pankow	131	0	4	1	0	4	2	169
Weißensee	80	1	11	0	0	0	2	84
Spandau	120	0	11	1	0	3	5	131
Charlottenburg	228	6	21	5	0	10	19	251
Wilmerdorf	174	1	15	0	0	6	10	122
Mitte	326	7	48	6	0	35	40	461
Tiergarten	158	1	13	3	0	11	10	201
Wedding	169	5	19	0	0	11	16	204
Schöneberg	147	4	13	3	0	11	13	173
Zehlendorf	93	0	8	3	0	7	6	104
Steglitz	112	1	12	4	0	5	14	143
Tempelhof	125	1	21	3	0	9	5	124
Kreuzberg	312	3	26	4	0	24	26	360
Neukölln	230	1	18	5	0	10	12	267
Friedrichshain	181	4	21	2	0	11	18	247
Hohenschönhausen	62	0	11	0	0	2	1	75
Marzahn	74	1	6	1	0	2	2	95
Lichtenberg	107	0	13	4	0	7	8	161
Treptow	133	0	19	1	0	9	0	151
Köpenick	105	1	8	1	0	6	7	144
Hellersdorf	76	0	1	0	0	5	1	82
Berlin	3.466	39	355	51	1	214	250	4.197

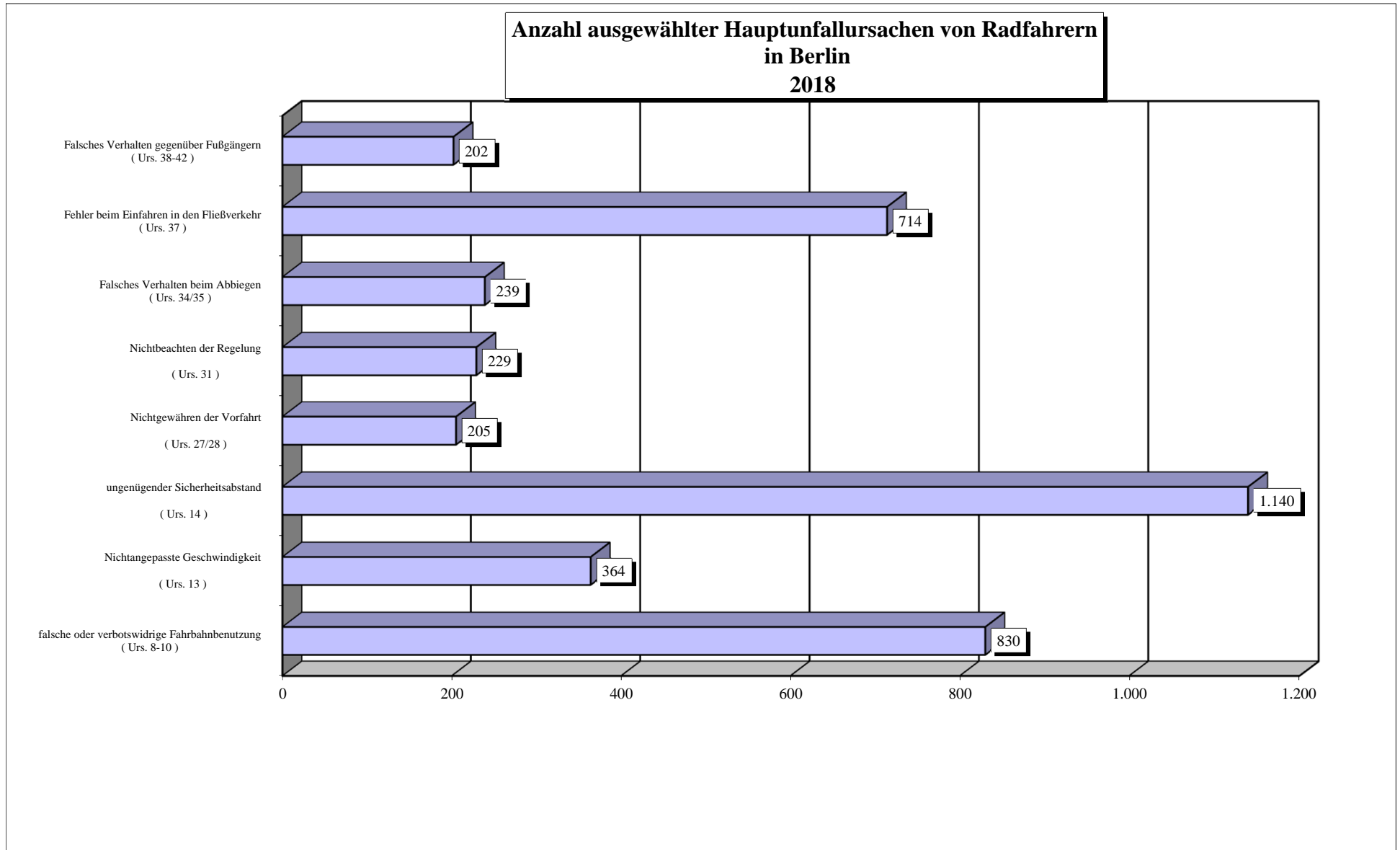
* Sonstige : alle Verursacher bei denen Vk-Art nicht bekannt, bzw.alle nicht aufgeführten Beteiligungsarten

**Anteilmäßige Verteilung der Unfallverursacher in Berlin
2018
nach Verkehrsteilnehmerart**



* Sonstige : alle Verursacher bei denen Vk-Art nicht bekannt, bzw.alle nicht aufgeführten Beteiligungsarten

Bezirk (alt)	Hauptunfallursachen der Radfahrer in Berlin 2018 nach Bezirken (alt)							
	falsche oder verbotswidrige Fahrbahnbenutzung (Urs. 8-10)	Nichtangepasste Geschwindigkeit (Urs. 13)	ungenügender Sicherheitsabstand (Urs. 14)	Nichtgewähren der Vorfahrt (Urs. 27/28)	Nichtbeachten der Regelung (Urs. 31)	Falsches Verhalten beim Abbiegen (Urs. 34/35)	Fehler beim Einfahren in den Fließverkehr (Urs. 37)	Falsches Verhalten gegenüber Fußgängern (Urs. 38-42)
Reinickendorf	62	16	56	8	7	14	34	10
Prenzlauer Berg	41	24	69	12	13	8	34	17
Pankow	46	16	40	7	5	10	28	7
Weißensee	26	6	12	7	1	3	25	3
Spandau	40	9	29	5	6	6	27	7
Charlottenburg	50	22	78	8	19	11	29	7
Wilmersdorf	23	8	40	8	8	10	10	3
Mitte	43	90	136	16	31	35	45	20
Tiergarten	44	20	44	5	21	14	34	11
Wedding	31	8	60	12	16	11	39	7
Schöneberg	30	9	66	12	11	9	20	8
Zehlendorf	31	9	25	9	4	5	16	9
Steglitz	23	9	45	13	5	10	28	7
Tempelhof	29	8	34	3	5	3	23	8
Kreuzberg	60	20	112	13	25	16	58	20
Neukölln	48	9	90	18	11	12	43	13
Friedrichshain	46	30	56	11	22	19	28	16
Hohenschönhausen	16	3	21	2	1	3	21	4
Marzahn	28	2	10	4	1	5	38	4
Lichtenberg	28	17	30	7	10	12	43	6
Treptow	26	8	44	11	4	10	36	4
Köpenick	42	17	28	3	3	13	26	9
Hellersdorf	17	4	15	11	0	0	29	2
Berlin	830	364	1.140	205	229	239	714	202

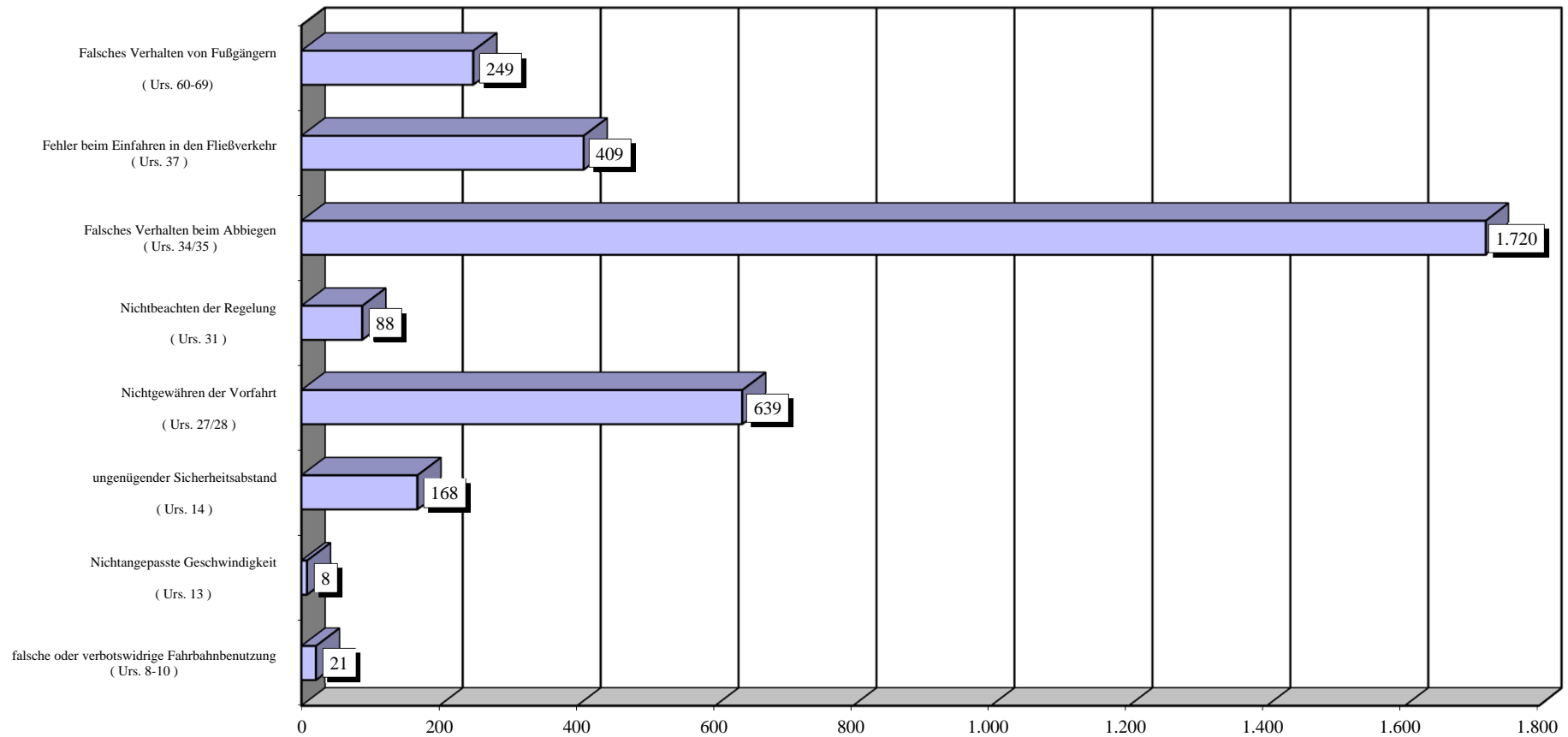


* Mehrfachnennungen möglich

Bezirk (alt)	Hauptunfallursachen der anderen Verkehrsunfallbeteiligten in Berlin 2018 nach Bezirken (alt)							
	falsche oder verbotswidrige Fahrbahnbenutzung (Urs. 8-10)	Nichtangepasste Geschwindigkeit (Urs. 13)	ungenügender Sicherheitsabstand (Urs. 14)	Nichtgewähren der Vorfahrt (Urs. 27/28)	Nichtbeachten der Regelung (Urs. 31)	Falsches Verhalten beim Abbiegen (Urs. 34/35)	Fehler beim Einfahren in den Fließverkehr (Urs. 37)	Falsches Verhalten von Fußgängern (Urs. 60-69)
Reinickendorf	0	0	4	30	2	96	23	8
Prenzlauer Berg	0	2	5	47	1	93	14	25
Pankow	0	0	6	44	3	48	20	2
Weißensee	0	1	4	13	0	37	16	2
Spandau	0	1	1	19	2	72	16	5
Charlottenburg	2	0	18	24	4	116	23	19
Wilmersdorf	1	0	9	20	6	87	15	10
Mitte	6	0	19	59	7	146	30	40
Tiergarten	0	0	9	11	11	94	19	9
Wedding	4	0	12	21	2	96	12	16
Schöneberg	0	0	6	18	5	63	21	13
Zehlendorf	0	0	4	29	1	48	9	6
Steglitz	0	0	9	27	3	47	6	14
Tempelhof	0	0	4	13	5	72	18	5
Kreuzberg	0	1	17	40	10	145	31	26
Neukölln	1	0	7	40	3	87	30	12
Friedrichshain	0	1	5	26	12	109	18	18
Hohenschönhausen	0	1	3	18	0	38	11	1
Marzahn	2	1	0	19	1	34	17	2
Lichtenberg	1	0	11	21	4	52	14	8
Treptow	2	0	5	45	3	60	19	0
Köpenick	1	0	6	22	2	54	17	7
Hellersdorf	1	0	4	33	1	26	10	1
Berlin	21	8	168	639	88	1.720	409	249

* Mehrfachnennungen möglich

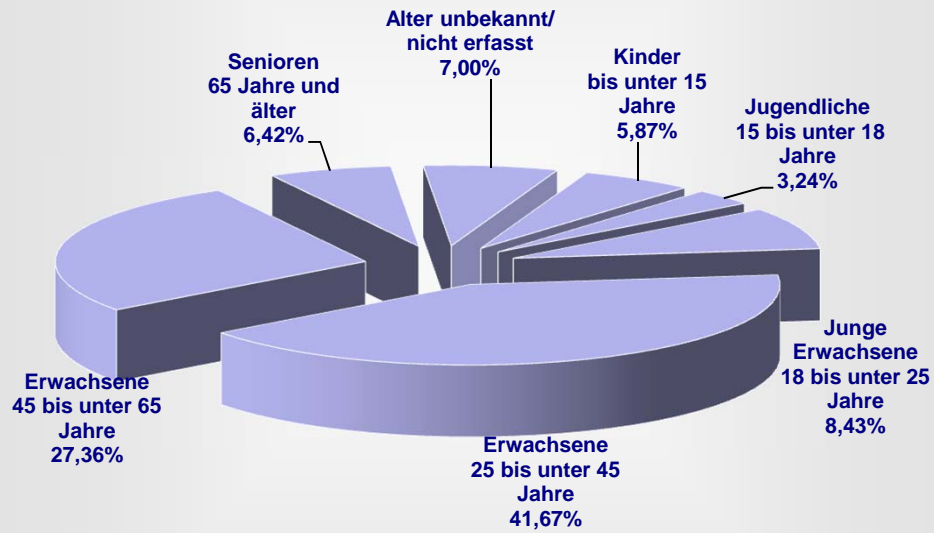
**Anzahl ausgewählter Hauptunfallursachen von anderen Verkehrsunfallbeteiligten
in Berlin
2018**



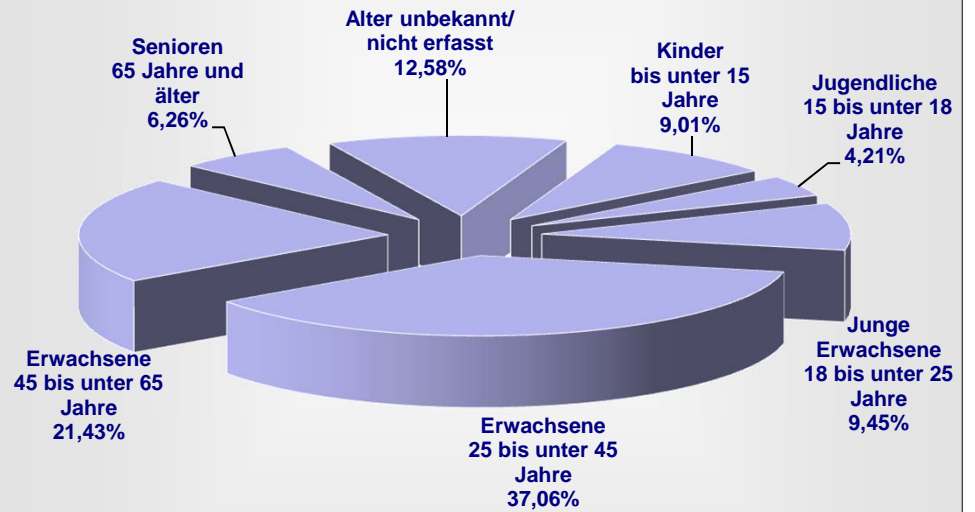
* Mehrfachnennungen möglich

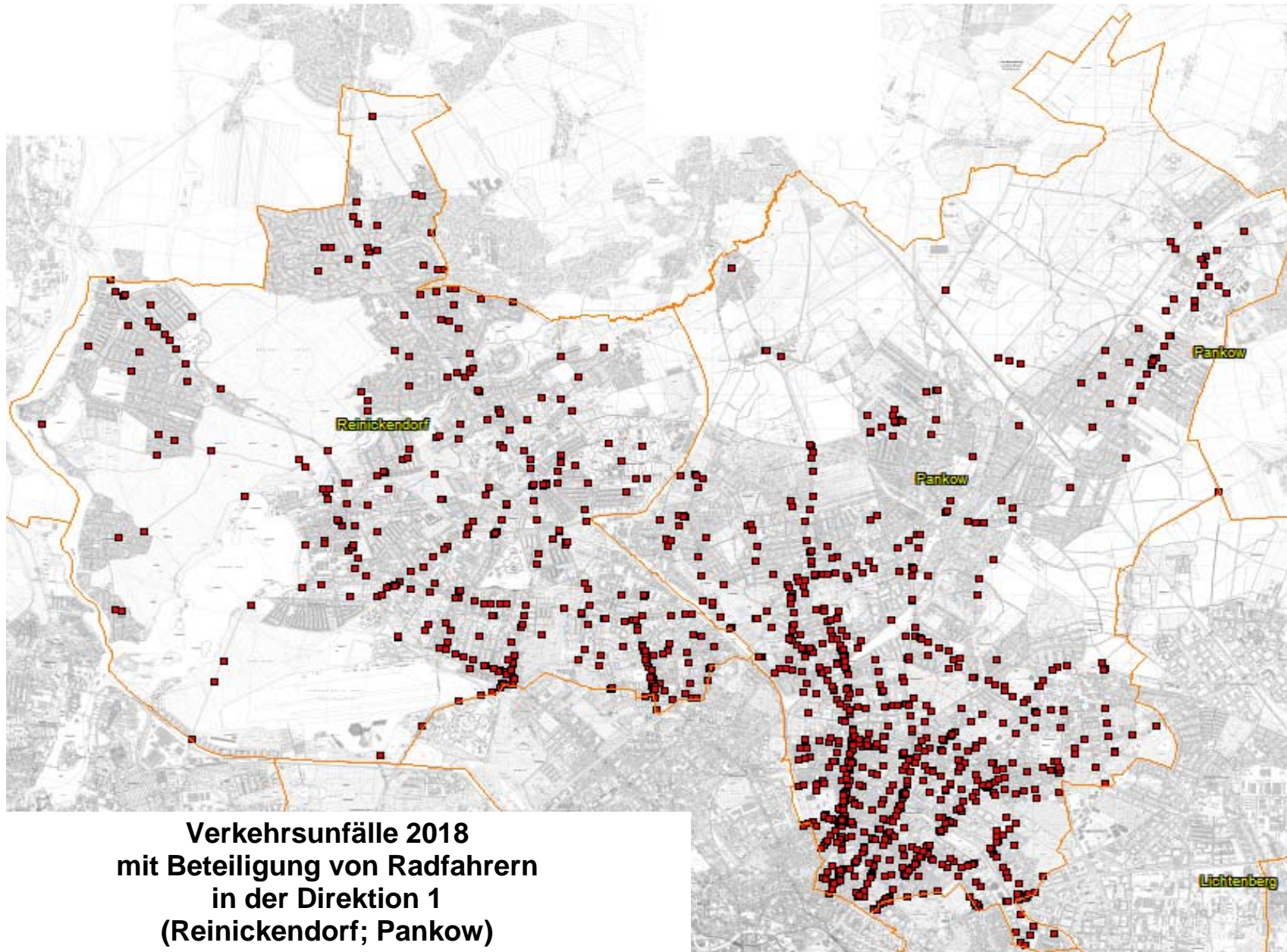
Bezirk (alt)	Radfahrer 2018 nach Altersgruppen und Bezirke (alt)													
	Kinder bis unter 15 Jahre		Jugendliche 15 bis unter 18 Jahre		Junge Erwachsene 18 bis unter 25 Jahre		Erwachsene 25 bis unter 45 Jahre		Erwachsene 45 bis unter 65 Jahre		Senioren 65 Jahre und älter		Alter unbekannt/ nicht erfasst	
	insgesamt	Verursacher	insgesamt	Verursacher	insgesamt	Verursacher	insgesamt	Verursacher	insgesamt	Verursacher	insgesamt	Verursacher	insgesamt	Verursacher
Reinickendorf	33	27	23	18	34	18	99	44	125	56	33	23	21	19
Prenzlauer Berg	25	19	21	13	42	24	241	105	118	48	12	5	29	27
Pankow	29	22	20	12	27	19	86	43	92	40	25	16	20	16
Weißensee	18	14	16	9	11	5	59	22	40	18	14	5	14	11
Spandau	26	17	13	10	24	11	61	30	87	32	32	15	17	15
Charlottenburg	26	21	18	10	49	24	186	84	173	68	51	17	27	25
Wilmersdorf	16	12	15	8	16	7	96	27	132	37	42	19	14	12
Mitte	16	13	9	7	85	49	519	226	232	102	19	9	63	55
Tiergarten	9	9	6	4	49	28	172	78	110	51	13	8	28	23
Wedding	8	6	8	5	42	24	192	88	109	37	15	10	37	32
Schöneberg	22	15	4	3	26	9	134	61	129	50	25	15	21	20
Zehlendorf	24	19	18	12	15	5	54	27	67	20	24	11	11	10
Steglitz	30	21	23	12	27	17	73	27	74	27	38	18	24	21
Tempelhof	22	20	7	5	28	15	85	30	82	28	24	9	18	17
Kreuzberg	12	5	3	2	72	40	406	179	181	75	17	8	54	50
Neukölln	21	17	7	5	40	26	263	118	114	42	24	11	51	48
Friedrichshain	20	11	7	5	42	24	279	132	90	36	16	3	39	35
Hohenschönhausen	21	20	7	4	7	4	48	20	35	12	12	4	13	10
Marzahn	20	18	13	9	16	10	56	29	33	10	13	8	12	10
Lichtenberg	24	18	8	4	15	9	146	73	69	28	13	6	25	22
Treptow	20	15	5	5	16	11	129	56	88	34	19	10	20	19
Köpenick	25	19	11	7	19	13	71	34	73	30	39	23	18	18
Hellersdorf	25	19	10	7	5	3	39	17	41	15	18	9	11	11
Berlin	492	377	272	176	707	395	3.494	1.550	2.294	896	538	262	587	526
Anteil der Verursacher an der Altersgruppe		76,63%		64,71%		55,87%		44,36%		39,06%		48,70%		89,61%

**Unfallbeteiligte Radfahrer nach Altersgruppen
in Berlin
2018**



**Radfahrer als Verursacher nach Altersgruppen
in Berlin
2018**





**Unfallörtlichkeiten von Radfahrerverkehrsunfällen
in der Direktion 1
nach Bezirken (alt) und Polizeiabschnitten**

Pol. Abschnitt	Bezirk (alt)	Ort	2018	Anzahl VU
11	RD	ALT-HEILIGENSEE		1
		ALT-REINICKENDORF / ROEDERNALLEE		2
		AM BÄRENSPRUNG		1
		AM BORSIGTURM		1
		AM DACHSBAU / RUPPNER CHAUSSEE		1
		AM DACHSBAU / SCHULZENDORFER STR.		1
		AM DACHSBAU / ZEISGENDORFER WEG		1
		AM NORDGRABEN / EICHBORNDAMM		3
		AM NORDGRABEN / TRIFTSTR. / TRIFTBRÜCKE		2
		AN DER MÜHLE / KAROLINENSTR. / WAIDMANNSLUSTER DAMM / FLIEBBRÜCKE		2
		ANTONIENSTR.		1
		ANTONIENSTR. / EICHBORNDAMM / MIRAISTR.		2
		ANTONIENSTR. / SCHARNWEBERSTR. / A 111 BAB AUTOBAHNZUBRINGER HAMBURG / 111 AS EI		2
		ANTONIENSTR. / WITTESTR.		1
		AROSER ALLEE / EMMENTALER STR. / GOTTHARDSTR.		1
		AROSER ALLEE / HOLLÄNDERSTR.		4
		AROSER ALLEE / LINDAUER ALLEE		2
		AUGUSTE-VIKTORIA-ALLEE		1
		AUGUSTE-VIKTORIA-ALLEE / EICHBORNDAMM		1
		AUGUSTE-VIKTORIA-ALLEE / MELLER BOGEN		1
		AUGUSTE-VIKTORIA-ALLEE / ZOBELTITZSTR. / QUÄKERSTR.		1
		BERLINER STR.		3
		BERLINER STR. / AM BORSIGTURM		2
		BERLINER STR. / BERNAUER STR. / HOLZHAUSER STR. / SEIDELSTR. / BERNHARD-LICHTENB		1
		BERLINER STR. / BIEDENKOPFER STR.		2
		BERLINER STR. / ERNSTSTR. / AM BORSIGTURM		1
		BERLINER STR. / GRUBDORFSTR.		1
		BERNAUER STR.		2
		BERNAUER STR. / MAIENWERDERWEG		2
		BERNAUER STR. / STRAÙE L (HOKA III)		1
		BLANKESTR. / SCHARNWEBERSTR.		4
		BOLLESTR.		1
		BONIFAZIUSSTR. / SANDGRASWEG / WAIDMANNSLUSTER DAMM		1
		BORSIGDAMM		1
		BORSIGDAMM / NEHEIMER STR. / UFERPROMENADE BORSIGDAMM		1
		BREITENBACHSTR.		1
		BREITENBACHSTR. / INNUNGSSTR.		1
		BRUNOWSTR. / BUDESTR.		1
		BRUSEBERGSTR. / TEICHSTR.		1
		BUDESTR.		1
		CONRADSTR. / HOLZHAUSER STR. / SOLTAUER STR.		1
		DAMBOCKSTR. / HEILIGENSEESTR.		1
		EGELLSSTR.		1
		EICHBORNDAMM		1
		EICHBORNDAMM / HERMANN-PIPER-STR.		1
		EICHBORNDAMM / SCHARNWEBERSTR. / A 111 BAB AUTOBAHNZUBRINGER HAMBURG / 111 AS EI		3
		EICHBORNDAMM / WALDSTR. / WITTESTR.		1
		ELCHDAMM		1
		FLOTTENSTR. / ROEDERNALLEE		1
		FLUGHAFEN TEGEL		1
		FRIEDERIKESTR. / JÖRSSTR.		1
		GENERAL-BARBY-STR. / WALDSTR.		1
		GENERAL-WOYNA-STR. / SCHARNWEBERSTR.		1

**Unfallörtlichkeiten von Radfahrerkehrverhunsfällen
in der Direktion 1
nach Bezirken (alt) und Polizeabschnitten**

Pol. Abschnitt	Bezirk (alt)	Ort	2018	Anzahl VU
11	RD	GOTTHARDSTR.		1
		GROßKOPFSTR. / OLLENHAUERSTR.		2
		HABICHTSTR. / KONRADSHÖHER STR. / WALDKAUZSTR.		1
		HABICHTSTR. / TURMFALKENSTR.		1
		HEILIGENSEESTR. / KONRADSHÖHER STR.		1
		HEILIGENSEESTR. / REIHERALLEE		1
		HENNIGSDORFER STR. / MATTENBUDER PFAD		1
		HENNIGSDORFER STR. / ZUR SONNENHÖHE		1
		HERMSDORFER DAMM / WAIDMANNSLUSTER DAMM / A 111 BAB AUTOBAHNZUBRINGER HAMBURG /		1
		HOLZHAUSER STR.		7
		HOLZHAUSER STR. / A 111 BAB AUTOBAHNZUBRINGER HAMBURG / 111 AS HOLZHAUSER STR AU		2
		HOLZHAUSER STR. / TRIFTSTR.		1
		HOLZHAUSER STR. / WITTESTR.		1
		HUMBOLDTSTR.		1
		HUMBOLDTSTR. / LINDAUER ALLEE		2
		JÖRSSTR.		1
		KAPWEG		2
		KAPWEG / KURT-SCHUMACHER-DAMM		3
		KAROLINENSTR.		2
		KETTELERPFAD / WAIDMANNSLUSTER DAMM		1
		KIEFHEIDER WEG		1
		KIENHORSTSTR.		2
		KLAMANNSTR. / LINDAUER ALLEE		1
		KURT-SCHUMACHER-DAMM		3
		KURT-SCHUMACHER-DAMM / ARISTIDE-BRIAND-BRÜCKE		1
		KURT-SCHUMACHER-DAMM / OLLENHAUERSTR. / SCHARNWEBERSTR. / KURT-SCHUMACHER-PLATZ		1
		KURT-SCHUMACHER-DAMM / STRAßE 442 / CHARLES-CORCELLE-RING		1
		LIENEMANNSTR. / WALDSTR.		1
		LINDAUER ALLEE / OLLENHAUERSTR. / WALDSTR.		1
		MEDEBACHER WEG		1
		MEDEBACHER WEG / VEITSTR.		1
		MORÄNENWEG / WAIDMANNSLUSTER DAMM		1
		NAMSLAUSTR.		1
		NORDLICHTSTR.		1
		OLLENHAUERSTR.		5
		OLLENHAUERSTR. / PFAHLERSTR.		1
		OTISSTR. / SEIDELSTR. / ALLÉE ST. EXUPÉRY		4
		OTISSTR. / WITTESTR.		1
		ROEDERNALLEE		2
		ROSENORTER STEIG		1
		RUPPINER CHAUSSEE		10
		RUPPINER CHAUSSEE / SCHULZENDORFER STR. / ZUR BAB A111-E26		2
		SANDGRASWEG		1
		SANKT-GALLER-STR. / TEICHSTR.		1
		SCHARNWEBERSTR.		12
		SCHOLLENHOF		1
		SCHWARZER WEG		1
		STOCKUMER STR.		1
		TALSANDWEG / WAIDMANNSLUSTER DAMM		1
		TILE-BRÜGGE-WEG / ZIEKOWSTR.		1
		TRETTACHZEILE		1
		VON-DER-GABLENTZ-STR.		1
		WAIDMANNSLUSTER DAMM		2

**Unfallörtlichkeiten von Radfahrerkehrverksunfällen
in der Direktion 1
nach Bezirken (alt) und Polizeabschnitten**

Pol. Abschnitt	Bezirk (alt)	Ort	2018	Anzahl VU
11	RD	WALDSTR.		3
		WITTESTR.		1
		ZERMATTER STR.		1
		ZIEGENORTER PFAD		1
		ZOBELTITZSTR.		1
Verkehrsunfälle im Bezirk RD				181
Verkehrsunfälle im Polizeiabschnitt 11				181
12	RD	ALEMANNENSTR. / MAXIMILIANKORSO		1
		ALMUTSTR. / BERLINER STR.		1
		ALT-WITTENAU / EICHBORNDAMM		2
		ALT-WITTENAU / HERMSDORFER STR. / TRIFTSTR.		1
		ALT-WITTENAU / ORANIENBURGER STR.		1
		AM LEHNSHOF / BERLINER STR.		1
		AM NORDGRABEN / ROEDERNALLEE / ROEDERNBRÜCKE		3
		AM NORDGRABEN / SCHORFHEIDESTR.		1
		AM OSRÜCKEN / ÖSCHELBRONNER WEG / SCHLUCHSEESTR.		1
		AM SCHÄFERSEE		1
		AM VIERRUTENBERG / ZABEL-KRÜGER-DAMM		1
		AM WALDIDYLL		1
		AMANDASTR. / VELTHEIMSTR.		1
		AMBOßWEG / WILHELMSRUHER DAMM		1
		AMENDESTR.		2
		AMENDESTR. / BREITKOPFSTR.		1
		AMENDESTR. / HERBSTSTR.		1
		AMSELGRUND		1
		AMSELGRUND / HERMSDORFER DAMM		1
		BEI DEN WÖRDEN / TRIFTSTR.		1
		BENEDIKTINERSTR. / TANNENSTR.		1
		BENEKENDORFFSTR.		1
		BERLINER STR.		2
		BERLINER STR. / BURGFRUAENSTR. / VELTHEIMSTR.		1
		BERLINER STR. / ODILOSTR.		1
		BERLINER STR. / ROBINIENWEG		2
		BERLINER STR. / TEGELER STR.		1
		BURGFRUAENSTR.		1
		BURGFRUAENSTR. / SILVESTERWEG		1
		CYCLOPSTR.		1
		DANNENWALDER WEG / FINSTERWALDER STR. / WILHELMSRUHER DAMM		1
		DANNENWALDER WEG / SCHORFHEIDESTR.		1
		DIANASTR. / WAIMANNSLUSTER DAMM		1
		EDELHOFDAMM		2
		EICHBORNDAMM / ORANIENBURGER STR. / WILHELMSRUHER DAMM		2
		EICHBORNDAMM / TALDORFER WEG		1
		EICHHORSTER WEG		2
		EMMENTALER STR. / GENFER STR.		1
		EMMENTALER STR. / KLEMKESTR.		1
		FALKENTALER STEIG		1
		FINSTERWALDER STR.		2
FLOTTENSTR. / STEGEWEG / MARKSCHEIDERSTR.		1		
FRIEDRICHSTHALER WEG / KLAUSHAGER WEG		1		
FROHNAUER STR. / HERMSDORFER DAMM		1		
FÜRSTENDAMM		3		
GOLLANCZSTR.		1		
GORKISTR.		1		
GORKISTR. / GRÜNLANDWEG		1		
GRÜNROCKWEG / RESIDENZSTR.		1		

**Unfallörtlichkeiten von Radfahrerkehrverhunsfällen
in der Direktion 1
nach Bezirken (alt) und Polizeabschnitten**

Pol. Abschnitt	Bezirk (alt)	Ort	2018	Anzahl VU
12	RD	HAUSOTTERSTR. / REGINHARDSTR.		1
		HAUSOTTERSTR. / RESIDENZSTR. / STARGARDTSTR.		2
		HERBSTSTR.		1
		HERMSDORFER DAMM		1
		HERMSDORFER DAMM / ROEDERNSTR.		1
		HERMSDORFER STR.		1
		HERMSDORFER STR. / JEAN-JAURÈS-STR. / CYCLOPSTR.		1
		HERMSDORFER STR. / ORANIENBURGER STR.		1
		HOCHJAGDSTR. / NIMRODSTR. / AVENUE CHARLES DE GAULLE		1
		HOLLÄNDERSTR. / LETTEALLEE / RESIDENZSTR. / FAHLANDGASSE / FRANZ-NEUMANN-PLATZ		2
		HOLLÄNDERSTR. / MARKSTR.		4
		HOLZSTR. / LETTEALLEE / PROVINZSTR.		1
		HUBERTUSWEG / ORANIENBURGER CHAUSSEE / STAEHLEWEG		1
		JEAN-JAURÈS-STR.		1
		KLEMKESTR.		3
		KNIGGEWEG		1
		KOPENHAGENER STR.		3
		KÜHNEMANNSTR. / SCHWABSTR. / PROVINZSTR.		1
		LETTEALLEE / REGINHARDSTR.		1
		LINDAUER ALLEE		1
		LINDAUER ALLEE / RESIDENZSTR.		2
		MARKGRAFENSTR. / SENHEIMER STR.		1
		MARKSTR.		5
		MARKSTR. / PANKOWER ALLEE / RESIDENZSTR.		2
		MARKSTR. / WALDERSEESTR.		1
		MAUSCHBACHER STEIG / ORANIENBURGER STR.		1
		MAXIMILIANKORSO		1
		ORANIENBURGER CHAUSSEE / SCHÖNFLIEßER STR.		1
		ORANIENBURGER STR.		3
		ORANIENBURGER STR. / SCHLITZER STR.		1
		ORANIENBURGER STR. / TECHOWPROMENADE		1
		ORANIENDAMM		4
		ORANIENDAMM / WAIMANNSLUSTER DAMM / ZABEL-KRÜGER-DAMM		3
		ÖSCHELBRONNER WEG / WITTENAUER STR.		1
		PROVINZSTR.		2
		RASCHDORFFSTR.		1
		REGINHARDSTR.		2
		RESIDENZSTR.		13
		RESIDENZSTR. / RITTERLANDWEG		1
		RITTERLANDWEG		2
		ROBINIENWEG / TEGELER STR.		1
		ROEDERNALLEE		2
		ROEDERNALLEE / SCHMITZWEG		1
		SCHILDOWER STR.		1
		SCHLUCHSEESTR.		1
		SCHÖNFLIEßER STR.		2
		SCHULZENDORFER STR. / BRANDTSTR. / HEINSESTR.		1
		SCHULZENDORFER STR. / ELSENBRUCHSTR.		1
		SENFENBERGER RING		3
		SIGISMUNDKORSO		1
		SILVESTERWEG		1
		SOMMERSTR. / KLEMKESTR.		3
		STEINBERGSEE		1
		TITISEESTR.		1
		VELTHEIMSTR.		1

**Unfallörtlichkeiten von Radfahrerverkehrsunfällen
in der Direktion 1
nach Bezirken (alt) und Polizeiabschnitten**

Pol. Abschnitt	Bezirk (alt)	Ort	2018	Anzahl VU
12	RD	WAIDMANNSLUSTER DAMM		2
		WAIDMANNSLUSTER DAMM / AM DIANAPLATZ		1
		WALDERSEESTR.		1
		WELFENALLEE		1
		WENTOWSTEIG		1
		WILHELM-GERICKE-STR.		1
		WILHELMSRUHER DAMM		6
		ZEHNTWERDERWEG		1
		ZELTINGER PLATZ		1
		ZELTINGER PLATZ / ZELTINGER PLATZ		1
Verkehrsunfälle im Bezirk RD				175
Verkehrsunfälle im Polizeiabschnitt 12				175
13	PK	AM BÜRGERPARK / SCHÜTZENSTR.		1
		AM BÜRGERPARK / WILHELM-KUHR-STR.		3
		AM FEUCHTEN WINKEL		1
		AM FEUCHTEN WINKEL / PASEWALKER STR.		1
		AM IGELGRUND / AM MEISENWINKEL / FRIEDRICH-ENGELS-STR. / STRAÙE 87		1
		AM POSSEBERG / SCHÖNERLINDER STR.		2
		AM SCHLOßPARK		2
		AM SCHLOßPARK / OSSIETZKYSTR. / PARKSTR.		2
		ANGERWEG		1
		ANLAGE EINIGKEIT / BLANKENFELDER CHAUSSEE / ROSENTHALER WEG		2
		ARNOLD-ZWEIG-STR. / MAX-LINGNER-STR.		1
		ARNOUXSTR.		1
		ARNOUXSTR. / ROSENTHALER WEG		2
		AUBERTSTR. / PETITWEG / BLANKENFELDER STR.		1
		BAHNHOFSTR. / BLANKENBURGER WEG / PANKSTR.		2
		BAUMBACHSTR. / SCHONENSCHEN STR.		1
		BERLINER STR.		8
		BERLINER STR. / BINZSTR.		1
		BERLINER STR. / BORKUMSTR.		1
		BERLINER STR. / BREITE STR.		2
		BERLINER STR. / BRENNERSTR. / MÜHLENSTR. / VINETASTR.		3
		BERLINER STR. / BUCHHOLZER STR.		1
		BERLINER STR. / ELSA-BRÄNDSTRÖM-STR.		1
		BERLINER STR. / FLORASTR.		2
		BERLINER STR. / GRANITZSTR. / KISSINGENSTR.		4
		BERLINER STR. / HADLICHSTR.		2
		BERLINER STR. / MASURENSTR.		1
		BERLINER STR. / MAXIMILIANSTR.		1
		BERLINER STR. / SAMLÄNDISCHE STR.		1
		BERLINER STR. / SCHULSTR.		1
		BEUTHSTR. / DIETZGENSTR. / PLATANENSTR.		2
		BEUTHSTR. / WALDOWSTR.		1
		BINZSTR. / NEUMANNSTR.		1
		BINZSTR. / PRENZLAUER PROMENADE		1
BLANKENBURGER STR.		2		
BLANKENBURGER STR. / BUCHHOLZER STR.		1		
BLANKENBURGER STR. / DIETZGENSTR. / OSSIETZKYPLATZ		2		
BLANKENBURGER STR. / HANS-JÜRGEN-STR.		1		
BLANKENBURGER STR. / KLOTHILDESTR.		1		
BLANKENBURGER STR. / LINDENBERGER STR.		1		
BLANKENBURGER STR. / PASEWALKER STR.		1		
BLANKENBURGER STR. / STRAÙE 199		1		
BLANKENBURGER STR. / ZIMBELSTR.		1		
BLANKENFELDER CHAUSSEE / HAUPTSTR.		2		

**Unfallörtlichkeiten von Radfahrerkehrverhunsfällen
in der Direktion 1
nach Bezirken (alt) und Polizeabschnitten**

Pol. Abschnitt	Bezirk (alt)	Ort	2018	Anzahl VU
13	PK	BLANKENFELDER STR.		1
		BLANKENFELDER STR. / ROSENTHALER WEG		1
		BORKUMSTR. / NEUMANNSTR.		1
		BREHMESTR.		1
		BREITE STR.		3
		BUCHER STR. / HAUPTSTR. / SCHÖNERLINDER STR. / TRIFTSTR.		2
		BUCHER STR. / PANKGRAFENSTR.		1
		BUCHHOLZER STR.		1
		BUCHHOLZER STR. / GRUMBKOWSTR.		1
		BUCHHOLZER STR. / HERTHAPLATZ / WACKENBERGSTR.		1
		BUCHHORSTER STR. / HAUPTSTR. / KASTANIENALLEE		3
		BUCHHORSTER STR. / HIELSCHERSTR.		1
		CUNISTR.		1
		DAMEROWSTR.		1
		DIETZGENSTR.		3
		DIETZGENSTR. / KUCKHOFFSTR.		1
		DIETZGENSTR. / MITTELSTR.		1
		DOLOMITENSTR.		1
		DUSEKESTR. / FLORASTR.		1
		ELSA-BRÄNDSTRÖM-STR.		3
		ELSA-BRÄNDSTRÖM-STR. / ESCHENGRABEN		1
		ELSA-BRÄNDSTRÖM-STR. / NEUMANNSTR. (ENDE)		1
		ELSA-BRÄNDSTRÖM-STR. / PRENZLAUER PROMENADE		6
		ESPLANADE		1
		ESPLANADE / STAVANGERSTR.		1
		FERDINAND-BUISSON-STR.		1
		FLORASTR.		5
		FLORASTR. / GAILLARDSTR.		1
		FLORASTR. / GRUNOWSTR.		1
		FLORASTR. / MÜHLENSTR.		3
		FRIEDRICH-ENGELS-STR.		2
		FRIEDRICH-ENGELS-STR. / NORDENDSTR.		1
		FRIEDRICH-ENGELS-STR. / PASTOR-NIEMÖLLER-PLATZ		1
		FRIEDRICH-ENGELS-STR. / UHLANDSTR.		2
		FRIESENSTR.		1
		FRIESENSTR. / GERMANENSTR. / WALHALLASTR.		1
		GALENUSSTR. / PASEWALKER STR.		1
		GERMANENSTR. / HEEGERMÜHLER WEG		1
		GRABBEALLEE		7
		GRABBEALLEE / HEINRICH-MANN-STR. / SCHÖNHOLZER STR. / SCHÖNHOLZER BRÜCKE (PANKE)		3
		GRABBEALLEE / HOMEYERSTR.		2
		GRABBEALLEE / TSCHAIKOWSKISTR.		1
		GRANITZSTR.		1
		GÜLLWEG		3
		GÜLLWEG / WALDSTR. / HERMANN-HESSE-STR.		1
		HADLICHSTR.		2
		HAUPTSTR.		4
		HAUPTSTR. / LESSINGSTR. (ENDE)		1
		HEINRICH-BÖLL-STR. / DIETZGENSTR. / UHLANDSTR.		1
		HEINRICH-MANN-PLATZ / HEINRICH-MANN-STR.		1
		HEINRICH-MANN-STR. / HERMANN-HESSE-STR.		3
		HERMANN-HESSE-STR.		1
		HERMANN-HESSE-STR. / PASTOR-NIEMÖLLER-PLATZ		1
		HERTHAPLATZ / SIEGFRIEDSTR. / WACKENBERGSTR.		1
		HEYNSTR.		1

**Unfallörtlichkeiten von Radfahrerkehrverhunsfällen
in der Direktion 1
nach Bezirken (alt) und Polizeabschnitten**

Pol. Abschnitt	Bezirk (alt)	Ort	2018	Anzahl VU
13	PK	HIELSCHERSTR.		1
		HOMEYERSTR. / HERMANN-HESSE-STR.		1
		KAMISARDENPLATZ / ZEUSCHELSTR. / TRIFTSTR.		1
		KAVALIERSTR.		2
		KIRCHSTR.		1
		KISSINGENSTR. / PRENZLAUER PROMENADE		2
		KREUZSTR. / PARKSTR. / SCHÖNHOLZER STR.		1
		KURZE STR. / THULESTR.		1
		LAUDAER STR. / PRENZLAUER PROMENADE		1
		LEHMWEG / DIETZGENSTR.		1
		LESSINGSTR. / UHLANDSTR.		1
		LINDENBERGER STR.		1
		LUDWIG-QUIDDE-STR. / AUGUST-SIEBKE-STR.		1
		MAJAKOWSKIRING		1
		MAJAKOWSKIRING / OSSIETZKYSTR.		1
		MASURENSTR. / MÜHLENSTR.		2
		MAXIMILIANSTR.		1
		MÜHLENSTR.		6
		MÜHLENSTR. / BREITE STR.		6
		MÜHLENSTR. / ZILLERTALSTR.		1
		NANTESSTR. / PETITWEG / ROSENTHALER WEG		4
		NEUE SCHÖNHOLZER STR.		1
		NEUMANNSTR.		2
		NEUMANNSTR. / ARNOLD-ZWEIG-STR.		4
		OSSIETZKYSTR.		3
		OSSIETZKYSTR. / BREITE STR.		4
		PANKGRAFENSTR.		2
		PARKSTR.		1
		PASEWALKER STR.		3
		PASEWALKER STR. / SCHLOBALLEE		3
		PFARRER-HURTIENNE-PLATZ / HAUPTSTR. / MÜHLENSTR.		1
		PLATANENSTR.		1
		PRENZLAUER PROMENADE		3
		PRENZLAUER PROMENADE / TINIUSSTR.		1
		PROVINZSTR. / STRAÙE VOR SCHÖNHOLZ		1
		QUICKBORNER STR.		1
		QUICKBORNER STR. / WILHELMSRUHER DAMM		1
		ROLANDSTR.		1
		ROLANDSTR. / SIEGFRIEDSTR.		1
		SCHILDOWER STR.		1
		SCHLOBALLEE		1
		SCHONENSCHEN STR.		1
		SCHONENSCHEN STR. / TRELLEBORGER STR.		1
		SCHÖNHAUSER STR.		2
		SCHÖNHOLZER STR.		1
		SCHÜTZENSTR. / STRAÙE VOR SCHÖNHOLZ / HERMANN-HESSE-STR.		1
		SIEGFRIEDSTR.		1
		STRASSE 160		1
		STRASSE VOR SCHÖNHOLZ		2
		THULESTR.		1
		TIRIOTSTR. / ROSENTHALER WEG		2
		TRELLEBORGER STR.		1
		TRESKOWSTR. / WALDSTR.		1
		TRIENTER STR.		1
		VEREINSSTEG		1
		WIESENKRÄUTERWEG / BUNTSTEINWEG / DIETZGENSTR.		1

**Unfallörtlichkeiten von Radfahrerverkehrsunfällen
in der Direktion 1
nach Bezirken (alt) und Polizeiabschnitten**

Pol. Abschnitt	Bezirk (alt)	Ort	2018	Anzahl VU	
13	PK	WILHELMSRUHER DAMM / FRIEDRICH-ENGELS-STR. / HAUPTSTR.		1	
		WILHELMSRUHER DAMM / UHLANDSTR.		1	
		WOLLANKSTR.		1	
		WOLLANKSTR. / FLORASTR.		1	
		WOLLANKSTR. / GÖRSCHSTR.		2	
		WOLLANKSTR. / NEUE SCHÖNHOLZER STR. / SCHÖNHOLZER STR. / BREITE STR.		2	
	Verkehrsunfälle im Bezirk PK			264	
WS		AM STEINBERG / PRENZLAUER PROMENADE / THULESTR.		2	
Verkehrsunfälle im Bezirk WS			2		
Verkehrsunfälle im Polizeiabschnitt 13				266	
14	PK	ALT-BUCH		2	
		ALT-BUCH / PÖLNITZWEG		1	
		ERNST-LUDWIG-HEIM-STR.		1	
		FRIEDRICH-RICHTER-STR.		1	
		KAROWER CHAUSSEE / ROBERT-RÖSSLE-STR. / WOLFGANG-HEINZ-STR.		1	
		KAROWER CHAUSSEE / THEODOR-BRUGSCH-STR.		2	
		KAROWER STR.		2	
		LINDENBERGER WEG		1	
		LINDENBERGER WEG / GEORG-BENJAMIN-STR.		1	
		LINDENBERGER WEG / SIEDLUNGSSTR.		1	
		PÖLNITZWEG / VIERECKWEG		1	
		RÖBELLWEG / WILTBERGSTR.		1	
		WILTBERGSTR.		1	
	WOLFGANG-HEINZ-STR. / ERNST-BUSCH-STR. / BRUNO-APITZ-STR.		1		
	ZEPERNICKER STR.		1		
	Verkehrsunfälle im Bezirk PK			18	
	WS		ACHILLESSTR.		2
			ACHILLESSTR. / BUCHER CHAUSSEE		3
			ALT-BLANKENBURG / PRIESTERSTEGE		1
		ALT-KAROW		1	
		ALT-KAROW / FRUNDSBERGSTR.		1	
		AM STEINBERG / HEINERSDORFER STR.		1	
		AMALIENSTR. / ROELCKESTR.		1	
		AMALIENSTR. / SCHÖNSTR.		1	
		ANTONPLATZ / LANGHANSSTR. / BERLINER ALLEE		1	
		BAHNHOFSTR.		2	
		BAHNHOFSTR. / HEINERSDORFER STR. / KRUGSTEGE		1	
		BAHNHOFSTR. / HUBERTUSDAMM		1	
		BAHNHOFSTR. / LANKER STR.		1	
		BAHNHOFSTR. / RUDELSBURGSTR.		1	
		BEHAIMSTR. / STREUSTR.		1	
		BERLINER ALLEE		2	
		BERLINER ALLEE / BERLINER ALLEE		1	
		BERNKASTELER STR. / GROBE SEESTR. / RENNBAHNSTR. / BERLINER ALLEE		1	
		BEUTHENER STR. / STEINAUER STR.		1	
		BIZETSTR.		1	
		BIZETSTR. / INDIRA-GANDHI-STR.		1	
		BLANKENBURGER STR.		2	
		BLANKENBURGER STR. / ROMAIN-ROLLAND-STR.		1	
	BÖRNSTR. / CHARLOTTENBURGER STR. / MAX-STEINKE-STR. / PISTORIUSPLATZ		3		
	BRAUHAUSSTR. / PRENZLAUER PROMENADE		1		
	BUCHER CHAUSSEE		1		
	BUCHER CHAUSSEE / EREKWEG		2		
	BUCHER CHAUSSEE / HADUWEG		1		
	BUNDESSTR. 2 / AM LUCHGRABEN		1		
	BUSCHALLEE / GARTENSTR.		1		

**Unfallörtlichkeiten von Radfahrerverkehrsunfällen
in der Direktion 1
nach Bezirken (alt) und Polizeiabschnitten**

Pol. Abschnitt	Bezirk (alt)	Ort	2018	Anzahl VU
14	WS	BUSCHALLEE / HANSASTR.		2
		BUSONISTR.		1
		BUSONISTR. / SCHÖNERLINDER WEG		1
		CALIGARIPLATZ / GUSTAV-ADOLF-STR. / HEINERSDORFER STR. / PRENZLAUER PROMENADE		1
		CHARLOTTENBURGER STR.		2
		CHARLOTTENBURGER STR. / FRIESICKESTR.		1
		CHARLOTTENBURGER STR. / GUSTAV-ADOLF-STR.		3
		CHOPINSTR.		1
		CHOPINSTR. / SMETANASTR.		1
		FALKENBERGER STR.		2
		FALKENBERGER STR. / PIESPORTER STR.		1
		FRANKENSTEINSTR. / FRANKENSTR.		1
		GARTENSTR.		1
		GOETHESTR. / LANGHANSSTR.		1
		GOUNODSTR.		2
		GOYASTR. / LANGHANSSTR.		1
		GREIFSWALDER STR. / GÜRTELSTR. / LEHDERSTR. / BERLINER ALLEE		2
		GROßE SEESTR. / HUNSRÜCKSTR.		1
		GROßE SEESTR. / PARKSTR.		1
		GÜRTELSTR.		1
		GÜRTELSTR. / MEYERBEERSTR.		1
		GUSTAV-ADOLF-STR.		6
		GUSTAV-ADOLF-STR. / HAMBURGER PLATZ		1
		GUSTAV-ADOLF-STR. / RENNBAHNSTR.		1
		HAAKONWEG / HELGIWEG		1
		HAMBURGER PLATZ / HAMBURGER PLATZ		3
		HANSASTR.		3
		HEINERSDORFER STR.		3
		HEINERSDORFER STR. / JACOBSOHNSTR. / LANGHANSSTR.		1
		HÖDURSTR. / ROMAIN-ROLLAND-STR.		1
		HUBERTUSDAMM / MÖSERSTR.		1
		INDIRA-GANDHI-STR.		1
		INDIRA-GANDHI-STR. / BERLINER ALLEE		2
		INDIRA-GANDHI-STR. / MEYERBEERSTR.		1
		INDRASTR.		1
		JACOBSOHNSTR.		1
		KAROWER DAMM / STRAßE 26 / TRESEBURGER STR.		1
		LANGHANSSTR.		2
		LANGHANSSTR. / ROELCKESTR.		1
		LEHDERSTR.		2
		LEHDERSTR. / ROELCKESTR.		4
		LIEBERMANNSTR.		1
		LIEBERMANNSTR. / BERLINER ALLEE		2
		LIEBERMANNSTR. / PIESPORTER STR.		1
		LINDENALLEE / BERLINER ALLEE		1
		MAHLERSTR. / TASSOSTR. / BERLINER ALLEE		1
		MALCHOWER CHAUSSEE / PIESPORTER STR.		2
		MALCHOWER STR. / SARNER WEG		1
		MAX-STEINKE-STR.		1
		MEYERBEERSTR.		1
		PARKSTR. / PISTORIUSSTR.		1
		PASEDAGPLATZ / RENNBAHNSTR. / SCHÖNSTR.		1
		PFANNSCHMIDTSTR. / RÖLÄNDER STR.		1
		PIESPORTER STR.		1
		PIESPORTER STR. / DARßER STR.		2

**Unfallörtlichkeiten von Radfahrerunfällen
in der Direktion 1
nach Bezirken (alt) und Polizeiabschnitten**

Pol. Abschnitt	Bezirk (alt)	Ort	2018	Anzahl VU
14	WS	PISTORIUSSTR.		1
		PISTORIUSSTR. / ROELCKESTR.		1
		RENNBAHNSTR.		3
		RENNBAHNSTR. / ROELCKESTR.		1
		ROELCKESTR.		2
		ROELCKESTR. / SCHWARZELFENWEG / DARBER STR.		2
		ROELCKESTR. / STREUSTR.		4
		ROMAIN-ROLLAND-STR.		2
		ROMAIN-ROLLAND-STR. / STRAÙE 16		1
		ROMAIN-ROLLAND-STR. / WISCHBERGEWEG		1
		ROSSINISTR. / BERLINER ALLEE		1
		ROTHENBACHSTR.		5
		SMETANASTR.		1
		SMETANASTR. / BERLINER ALLEE		1
		STRAÙE 18		1
		STRAÙE 44 / STRAÙE 52		1
		TEICHBERGSTR. / BUCHER CHAUSSEE		2
		TINO-SCHWIERZINA-STR.		2
		TRESKOWSTR.		2
		WIGANDSTALER STR.		1
ZUM KAPPGRABEN / HOFZEICHENDAMM / ALT-KAROW / BUCHER CHAUSSEE / SCHÖNERLINDER WE		1		
ZUR RINGALLEE / AN DER INDUSTRIEBAHN / ROELCKESTR.		2		
ZUR RINGALLEE / NÜBLERSTR. / ROELCKESTR.		1		
ZUR RINGALLEE / ZUR RINGALLEE		1		
Verkehrsunfälle im Bezirk WS				161
Verkehrsunfälle im Polizeiabschnitt 14				179
15	PB	AHLBECKER STR. / PRENZLAUER ALLEE		3
		AM FALKPLATZ		2
		BEHMSTR.		2
		BEHMSTR. / MALMÖER STR. / SCHIVELBEINER STR.		2
		BERLINER STR.		2
		BERLINER STR. / ESCHENGRABEN		3
		BERLINER STR. / THULESTR.		3
		BERNAUER STR.		1
		BORNHOLMER STR. / BJÖRNSTR. / MALMÖER STR.		4
		BORNHOLMER STR. / DRIESENER STR. / NORDKAPSTR.		1
		BORNHOLMER STR. / GOTLANDSTR. / SEELOWER STR.		2
		BORNHOLMER STR. / SCHÖNFLIEBER STR. / STAVANGERSTR.		1
		BORNHOLMER STR. / SCHÖNHAUSER ALLEE / WISBYER STR.		8
		BUCHHOLZER STR. / MILASTR. / SCHÖNHAUSER ALLEE		2
		CANTIANSTR.		1
		CHORINER STR.		1
		CHORINER STR. / ODERBERGER STR. / SCHÖNHAUSER ALLEE / SREDZKISTR.		4
		CHRISTINENSTR. / FEHRBELLINER STR.		2
		DÄNENSTR.		2
		DANZIGER STR.		1
		DANZIGER STR. / EBERSWALDER STR. / KASTANIENALLEE / PAPPELALLEE / SCHÖNHAUSER AL		12
		DANZIGER STR. / KNAACKSTR. / LYCHENER STR.		3
		DANZIGER STR. / KOLLWITZSTR. / SENEFELDERSTR.		3
		DUNCKERSTR.		2
		DUNCKERSTR. / KANZOWSTR.		1
		DUNCKERSTR. / KRÜGERSTR.		1
		DUNCKERSTR. / STARGARDER STR.		4
DUNCKERSTR. / WICHERTSTR.		1		

**Unfallörtlichkeiten von Radfahrerverkehrsunfällen
in der Direktion 1
nach Bezirken (alt) und Polizeiabschnitten**

Pol. Abschnitt	Bezirk (alt)	Ort	2018	Anzahl VU
15	PB	DUNCKERSTR. / WISBYER STR.		1
		EBERSWALDER STR.		5
		EBERSWALDER STR. / EBERSWALDER STR.		1
		EBERSWALDER STR. / TOPSSSTR.		2
		ERICH-WEINERT-STR. / PRENZLAUER ALLEE		2
		ERICH-WEINERT-STR. / SCHÖNHAUSER ALLEE / PAUL-ROBESON-STR.		1
		ERICH-WEINERT-STR. / STAHLHEIMER STR.		1
		FEHRBELLINER STR.		1
		FEHRBELLINER STR. / SCHÖNHAUSER ALLEE		2
		FEHRBELLINER STR. / TEMPLINER STR.		1
		GETHSEMANESTR. / STARGARDER STR.		1
		GLEIMSTR.		5
		GLEIMSTR. / SCHÖNHAUSER ALLEE / STARGARDER STR.		7
		GLEIMTUNNEL / GLEIMSTR. / SCHWEDTER STR.		1
		GNEISTSTR. / PAPPELALLEE / RAUMERSTR.		2
		GNEISTSTR. / SCHÖNHAUSER ALLEE		2
		GREIFENHAGENER STR.		1
		GREIFENHAGENER STR. / WICHERTSTR.		1
		GREIFENHAGENER STR. / WISBYER STR.		1
		GRELLSTR. / PRENZLAUER ALLEE / WICHERTSTR.		9
		GUDVANGER STR. / TALSTR. / WISBYER STR.		10
		HUMANNPLATZ / STAHLHEIMER STR. / WICHERTSTR.		2
		HUSEMANNSTR.		1
		KANZOWSTR. / PRENZLAUER ALLEE		1
		KASTANIENALLEE		6
		KASTANIENALLEE / ODERBERGER STR.		2
		KNAACKSTR. / SREDZKISTR.		1
		KOLLWITZSTR.		6
		KOLLWITZSTR. / SAARBRÜCKER STR. / SCHÖNHAUSER ALLEE		6
		KOLLWITZSTR. / SREDZKISTR.		2
		KOLLWITZSTR. / WÖRTHER STR.		2
		KUGLERSTR. / PRENZLAUER ALLEE		1
		KUGLERSTR. / SCHÖNHAUSER ALLEE		1
		KURZE STR. / SCHERENBERGSTR. / WISBYER STR.		1
		LETTESTR.		1
		MALMÖER STR. / PAUL-ROBESON-STR. / UECKERMÜNDER STR.		1
		METZER STR. / SCHÖNHAUSER ALLEE / SCHWEDTER STR.		3
		ODERBERGER STR.		1
		ODERBERGER STR. / SCHWEDTER STR.		1
		OSTSEESTR. / PRENZLAUER ALLEE / PRENZLAUER PROMENADE / WISBYER STR.		6
		PAPPELALLEE		2
		PRENZLAUER ALLEE		3
		RAUMERSTR.		1
		RAUMERSTR. / SENEFELDERSTR.		1
		SCHIVELBEINER STR.		1
		SCHÖNHAUSER ALLEE		35
		SCHÖNHAUSER ALLEE / WICHERTSTR. / SCHIVELBEINER STR. (ENDE)		8
		SCHÖNHAUSER ALLEE / WÖRTHER STR.		1
		SCHWEDTER STR.		2
		SEELOWER STR. / PAUL-ROBESON-STR.		1
		SEELOWER STR. / SCHIVELBEINER STR.		2
		SENEFELDERSTR.		1
		SONNENBURGER STR.		1
		SREDZKISTR.		1
		STARGARDER STR.		2
		STAVANGERSTR.		1

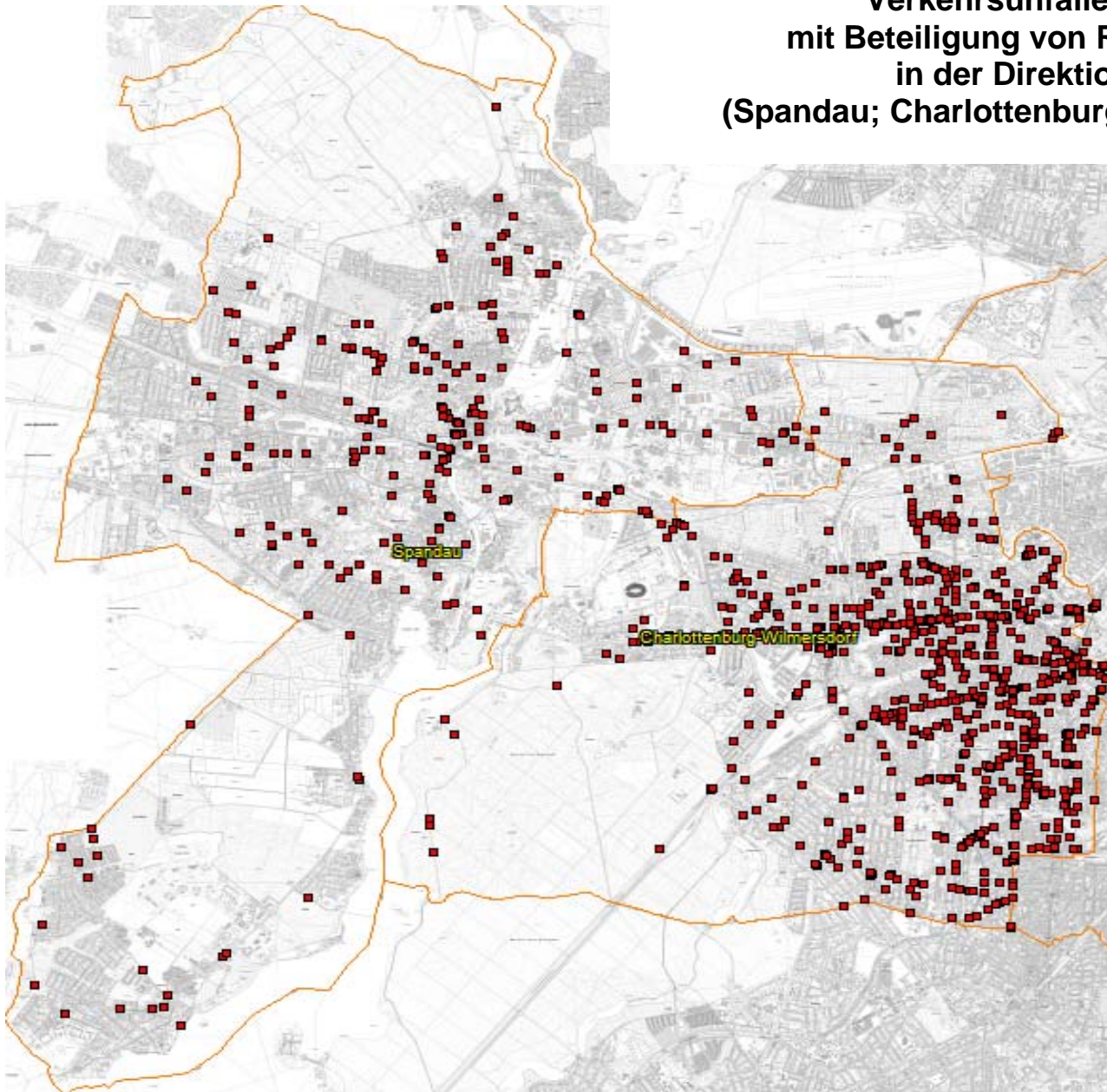
**Unfallörtlichkeiten von Radfahrerunfällen
in der Direktion 1
nach Bezirken (alt) und Polizeiabschnitten**

Pol. Abschnitt	Bezirk (alt)	Ort	2018	Anzahl VU
15	PB	TRELLEBORGER STR. / WISBYER STR.		4
		U-BHF. SCHÖNHAUSER ALLEE / KOPENHAGENER STR. / SCHÖNHAUSER ALLEE		1
		UECKERMÜNDER STR.		1
		WICHERTSTR.		2
		WISBYER STR.		4
		ZIONSKIRCHSTR.		1
	Verkehrsunfälle im Bezirk PB			
	WB	BERNAUER STR.		2
Verkehrsunfälle im Bezirk WD				2
Verkehrsunfälle im Polizeiabschnitt 15				254
16	PB	AM FRIEDRICHSHAIN		3
		AM FRIEDRICHSHAIN / FRIEDENSTR.		1
		BELFORTER STR. / HEINRICH-ROLLER-STR. / PRENZLAUER ALLEE		2
		CHODOWIECKISTR. / PRENZLAUER ALLEE		1
		CHRISTBURGER STR.		2
		CHRISTBURGER STR. / GREIFSWALDER STR. / PASTEURSTR.		1
		CHRISTBURGER STR. / PRENZLAUER ALLEE / SREDZKISTR.		1
		DANZIGER STR.		10
		DANZIGER STR. / BÖTZOWSTR.		1
		DANZIGER STR. / COTHENIUSSTR.		2
		DANZIGER STR. / GREIFSWALDER STR.		5
		DANZIGER STR. / HANS-OTTO-STR.		1
		DANZIGER STR. / PRENZLAUER ALLEE		9
		DIESTERWEGSTR. / FRÖBELSTR.		1
		DIESTERWEGSTR. / PRENZLAUER ALLEE / STARGARDER STR.		1
		EINSTEINSTR.		1
		ERICH-WEINERT-STR.		1
		ERICH-WEINERT-STR. / GREIFSWALDER STR. / THOMAS-MANN-STR.		1
		ERICH-WEINERT-STR. / GUBITZSTR.		1
		FRÖBELSTR. / PRENZLAUER ALLEE / RAUMERSTR.		2
		GOETHESTR. / OSTSEESTR.		3
		GREIFSWALDER STR.		20
		GREIFSWALDER STR. / BERNHARD-LICHTENBERG-STR.		1
		GREIFSWALDER STR. / DIETRICH-BONHOEFFER-STR.		4
		GREIFSWALDER STR. / GRELLSTR. / STORKOWER STR.		4
		GREIFSWALDER STR. / HUFELANDSTR. / MARIENBURGER STR.		3
		GREIFSWALDER STR. / KÄTHE-NIEDERKIRCHNER-STR.		1
		GREIFSWALDER STR. / LILLI-HENOCH-STR.		4
		GREIFSWALDER STR. / MICHELANGELOSTR. / OSTSEESTR.		1
		GREIFSWALDER STR. / SCHIERITZSTR.		1
		GRELLSTR.		3
		GUBITZSTR. / OSTSEESTR.		1
		HANNS-EISLER-STR. / HANNS-EISLER-STR.		1
		HANS-OTTO-STR. / JOHN-SCHEHR-STR.		1
		HEINZ-BARTSCH-STR. / CONRAD-BLENKLE-STR.		1
		HERMANN-BLANKENSTEIN-STR.		2
		HOHENSCHÖNHAUSER STR. / MAIGLÖCKCHENSTR. / ODERBRUCHSTR. / HERBERT-TSCHÄPE-STR.		2
		HOSEMANNSTR. / OSTSEESTR.		2
		HOSEMANNSTR. / SCHIERITZSTR.		2
		HUFELANDSTR.		1
		IMMANUELKIRCHSTR.		1
IMMANUELKIRCHSTR. / KNAACKSTR. / PRENZLAUER ALLEE		1		
JABLONSKISTR. / PRENZLAUER ALLEE		1		
JABLONSKISTR. / WINSSTR.		1		
JOHN-SCHEHR-STR.		2		

**Unfallörtlichkeiten von Radfahrerkehrunfällen
in der Direktion 1
nach Bezirken (alt) und Polizeiabschnitten**

Pol. Abschnitt	Bezirk (alt)	Ort	2018	Anzahl VU
16	PB	KNAACKSTR. / KOLMARER STR.		1
		KNIPRODESTR.		4
		KNIPRODESTR. / ALTENESCHER WEG		1
		KNIPRODESTR. / AM FRIEDRICHSHAIN / HUFELANDSTR. / VIRCHOWSTR.		1
		KNIPRODESTR. / CONRAD-BLENKLE-STR.		1
		KNIPRODESTR. / DANZIGER STR.		3
		KNIPRODESTR. / RUDOLF-SCHWARZ-STR.		1
		KNIPRODESTR. / STEDINGERWEG / HANNS-EISLER-STR.		3
		KNIPRODESTR. / STORKOWER STR.		2
		LANDSBERGER ALLEE		9
		LINDENHOEKWEG / SÜLTSTR.		1
		MANDELSTR. / OSTSEESTR.		2
		MARIENBURGER STR.		2
		METZER STR. / PRENZLAUER ALLEE		1
		METZER STR. / STRAßBURGER STR.		1
		MICHELANGELOSTR. / HANNS-EISLER-STR.		3
		ODERBRUCHSTR. / KARL-LADE-STR. / LANDSBERGER ALLEE		1
		OSTSEESTR.		1
		OSTSEESTR. / SÜLTSTR.		2
		OTTO-BRAUN-STR.		2
		OTTO-BRAUN-STR. / AM FRIEDRICHSHAIN / GREIFSWALDER STR. / PRENZLAUER BERG / PLAT		3
		OTTO-OSTROWSKI-STR. / ZUR MARKTFLAGGE / THAERSTR.		1
		PAUL-HEYSE-STR. / CONRAD-BLENKLE-STR.		1
		PRENZLAUER ALLEE		8
		PRENZLAUER ALLEE / PRENZLAUER BERG / SAARBRÜCKER STR.		4
		PRENZLAUER ALLEE / RAABESTR.		1
		PRENZLAUER BERG		1
		RAUMERSTR.		1
		RICHARD-ERMISCH-STR.		3
		SAARBRÜCKER STR.		1
		SREDZKISTR.		1
		STEDINGERWEG		1
		STORKOWER STR.		12
STORKOWER STR. / LANDSBERGER ALLEE		6		
SYRINGENWEG / SYRINGENWEG		1		
THOMAS-MANN-STR.		1		
VIEHTRIFT / ZUR WAAGE / AM VIEHHOF		1		
WINSSTR.		1		
	Verkehrsunfälle im Bezirk PB			201
	FH	OTTO-BRAUN-STR. / BARNIMSTR.		1
		OTTO-BRAUN-STR. / MENDELSSOHNSTR.		1
	Verkehrsunfälle im Bezirk FH			2
Verkehrsunfälle im Polizeiabschnitt 16				203
Gesamtergebnis				1258

**Verkehrsunfälle 2018
mit Beteiligung von Radfahrern
in der Direktion 2
(Spandau; Charlottenburg/Wilmersdorf)**



**Unfallörtlichkeiten von Radfahrerkehrverhunsfällen
in der Direktion 2
nach Bezirken (alt) und Polizeabschnitten**

Pol. Abschnitt	Bezirk (alt)	Ort	2018	Anzahl VU
21	SP	ACKERSTR. / ASKANIERRING / FALKENSEER CHAUSSEE		1
		ALTSTÄDTER RING		1
		ALTSTÄDTER RING / CARL-SCHURZ-STR. / KLOSTERSTR. / SEEGEFELDER STR. / STABHOLZGA		2
		ALTSTÄDTER RING / MORITZSTR.		2
		ALTSTÄDTER RING / MÜNSINGER PARK / JÜDENSTR.		1
		AM HÜLLEPFUHL / FALKENSEER CHAUSSEE		1
		AM JULIUSTURM		5
		AM JULIUSTURM / AUGUSTAUFER / FALKENSEER PLATZ		2
		AM JULIUSTURM / CARL-SCHURZ-STR. / HAVELSTR. / HOHER STEINWEG		1
		AM JULIUSTURM / JÜDENSTR.		1
		AM JULIUSTURM / LAGERWEG		1
		AM KIESTEICH		2
		AMEISENWEG		1
		AN DER KAPPE		1
		AN DER KAPPE / ZEPPELINSTR.		3
		ASKANIERRING / FALKENHAGENER STR. / FALKENHAGENER TOR		2
		ASKANIERRING / HAVELSCHANZE / NEUENDORFER STR. / STREITSTR. / KGA KLECKERSDORF		1
		ASPENWEG / KASTANIENWEG		1
		BEERWINKEL / IM SPEKTEFELD		1
		BISMARCKSTR. / NEUENDORFER STR.		1
		BOCA-RATON-STR.		1
		BRAMWALDWEG / PIONIERSTR.		1
		BRAUEREIHOF		1
		BREITE STR.		1
		BREITE STR. / MAUERSTR.		1
		BURSCHEIDER WEG / HASELHORSTER DAMM		1
		BUSCHHÜTTENER WEG		1
		CAUTIUSSTR. / SCHÖNWALDER ALLEE		1
		CAUTIUSSTR. / STREITSTR.		1
		CHAMISSOSTR. / GOLTZSTR.		1
		DAUMSTR. / RHENANIASTR.		2
		ELISABETHSTR. / SCHÖNWALDER STR.		2
		ERZGEBIRGSWEG / HAINLEITWEG		1
		FALKENHAGENER STR.		1
		FALKENHAGENER STR. / FROBENSTR. / HÜGELSCHANZE		1
		FALKENHAGENER TOR / HOHENZOLLERNRING / PIONIERSTR.		2
		FALKENSEER CHAUSSEE		1
		FALKENSEER CHAUSSEE / FRANKENWALDSTR. / MÜLHEIMER STR.		2
		FALKENSEER CHAUSSEE / HOHENZOLLERNRING		2
		FALKENSEER CHAUSSEE / SIEGENER STR. / WESTERWALDSTR.		4
		FALKENSEER CHAUSSEE / STADTRANDSTR.		1
		FALKENSEER CHAUSSEE / STEIGERWALDSTR.		1
		FALKENSEER CHAUSSEE / WASSERWERKSTR. / AM KIESTEICH		2
		FALKENSEER CHAUSSEE / ZEPPELINSTR.		1
		FALKENSEER DAMM		1
		FLANKENSCHANZE		3
		FLANKENSCHANZE / GALENSTR. / MORITZSTR.		1
FLANKENSCHANZE / HASENMARK		1		
FREIHEIT		3		
FREIHEIT / PICHELWERDERSTR. / AM SCHLANGENGRABEN		1		
FREUDSTR. / GOLDKÄFERWEG		1		
FÜRSTENWEG / HOHENZOLLERNRING / RADELANDSTR.		2		
GALENSTR.		3		
GARTENFELDER STR.		1		

**Unfallörtlichkeiten von Radfahrerverkehrsunfällen
in der Direktion 2
nach Bezirken (alt) und Polizeiabschnitten**

Pol. Abschnitt	Bezirk (alt)	Ort	2018	Anzahl VU
21	SP	GARTENFELDER STR. / PAULSTERNSTR.		1
		GARTENFELDER STR. / SIMONRING		1
		GOLDBECKWEG		1
		GOLDBECKWEG / PULVERMÜHLENWEG		1
		GOLTZSTR.		1
		GROßER SPREERING / BOLTONSTR.		1
		HAKENFELDER STR.		1
		HAKENFELDER STR. / MERTENSSTR. / NIEDERNEUENDORFER ALLEE / STREITSTR.		1
		HAKENFELDER STR. / SCHÖNWALDER ALLEE / STADTPARK SPANDAU		1
		HOHENZOLLERNRING		1
		HOHENZOLLERNRING / SCHÖNWALDER ALLEE / FEHRBELLINER TOR / KLINKEPLATZ		1
		HOHENZOLLERNRING / STREITSTR. / AM MASELAKEPARK		1
		IM SPEKTEFELD		1
		IM SPEKTEFELD / HINTER DEN GÄRTEN		1
		JÜDENSTR.		2
		JUGENDWEG / QUELLWEG / JUGENDPLATZ		1
		JUNGFERNHEIDEWEG / MÄCKERITZSTR. / POPITZWEG		1
		KLÄRWERKSTR.		1
		KLEINE EISWERDERSTR.		1
		KULBEWEG		1
		MICHELSTADTER WEG		1
		MÖNCHSTR. / REFORMATIONSPLATZ		1
		MORITZSTR.		1
		MORITZSTR. / MÜNSINGERSTR.		1
		MOTARDSTR. / ROHRDAMM / WOHLRABEDAMM		1
		MÜLLERSTR.		1
		NAUENER STR. / SEEGEFELDER STR. / ZEPPELINSTR.		1
		NEUE BERGSTR. / NEUENDORFER STR.		1
		NEUE BERGSTR. / SCHÖNWALDER STR.		1
		NEUENDORFER STR. / FALKENSEER PLATZ		2
		NEUENDORFER STR. / SCHÄFERSTR.		1
		NIEDERNEUENDORFER ALLEE		2
		NIEDERNEUENDORFER ALLEE / WICHERNSTR.		1
		NONNENDAMMALLEE		4
		NONNENDAMMALLEE / ROHRDAMM		1
		NONNENDAMMALLEE / WATTSTR.		2
		QUELLWEG		1
		RADELANDSTR. / STADTRANDSTR.		1
		RAUCHSTR.		2
		RAUCHSTR. / HUGO-CASSIRER-STR.		1
		ROHRDAMM		1
		ROHRDAMM / SAATWINKLER DAMM		1
		ROHRDAMM / STRAßE AM SCHALTWERK		2
		SAATWINKLER DAMM		1
		SEEGEFELDER STR.		4
		SIEMENS DAMM		1
		SPANDAUER DAMM / WIESENDAMM		1
STRESOWSTR.		1		
STRESOWSTR. / STRESOWPLATZ		1		
WESTERWALDSTR.		1		
ZEPPELINSTR.		1		
Verkehrsunfälle im Bezirk SP				144
Verkehrsunfälle im Polizeiabschnitt 21				144
22	SP	AM HAIN / CHARLOTTENBURGER CHAUSSEE		1
		CHARLOTTENBURGER CHAUSSEE		4

**Unfallörtlichkeiten von Radfahrerverkehrsunfällen
in der Direktion 2
nach Bezirken (alt) und Polizeiabschnitten**

Pol. Abschnitt	Bezirk (alt)	Ort	2018	Anzahl VU
22	SP	CHARLOTTENBURGER CHAUSSEE / STENDELWEG		1
		Verkehrsunfälle im Bezirk SP		6
	CH	AHORNALLEE / ULMENALLEE		1
		ALTE ALLEE / ZIKADENWEG		1
		BAYERNALLEE / FRANKENALLEE / HEERSTR. / KASTANIENALLEE		1
		BOLIVARALLEE		1
		BREDTSCHNEIDERSTR.		1
		CORDESSTR. / EICKAMPSTR. / WALDSCHULALLEE		1
		DICKENSWEG		1
		EBERESCHENALLEE		1
		EICHENALLEE / LINDENALLEE		1
		EICKAMPSTR. / LÄRCHENWEG		1
		EIPHANINIENWEG / KNOBELSDORFFSTR.		1
		ESCHENALLEE / LÄNDERALLEE / REICHSTR.		1
		ESCHENALLEE / PLATANENALLEE		1
		FLATOWALLEE		1
		FÜRSTENBRUNNER WEG		1
		FÜRSTENBRUNNER WEG / KÖNIGIN-ELISABETH-STR. / SPANDAUER DAMM		4
		FÜRSTENPLATZ		1
		GOEBELSTR.		1
		HALENSEESTR.		1
		HAMMARSKJÖLDPLATZ		1
		HECKERDAMM		1
		HEERSTR.		11
		HEERSTR. / KRANZALLEE / FLATOWALLEE		2
		HEERSTR. / PREUßENALLEE		2
		HEERSTR. / SOLDAUER ALLEE / TEUFELSSEESTR.		4
		HEERSTR. / TEUFELSSEESTR. / HEERSTRABENBRÜCKE		2
		HEILMANNRING / HOFACKERZEILE		1
		HEMPELSTEIG / MURELLENWEG / ROMINTER ALLEE		1
		HESSENALLEE / PLATANENALLEE / REICHSTR.		1
		HESSENALLEE / PREUßENALLEE / WÜRTTEMBERGALLEE		1
		JAFFÉSTR. / MESSEDAMM		1
		JASMINWEG / WACHOLDERWEG		1
		JUNGFERNHEIDEWEG		1
		KAISERDAMM		5
		KAISERDAMM / KÖNIGIN-ELISABETH-STR. / MESSEDAMM		2
		KAISERDAMM / SOORSTR.		2
		KASTANIENALLEE		1
		KIPLINGWEG / KRANZALLEE		1
		KIRSCHENALLEE		1
		KNOBELSDORFFSTR. / A 100 BAB / KNOBELSDORFFBRÜCKE / 100 AS KAISERDAMM AUSF N KNO		1
		KNOBELSDORFFSTR. / KÖNIGIN-ELISABETH-STR.		5
		KNOBELSDORFFSTR. / PLATANENALLEE / SOORSTR.		1
		KNOBELSDORFFSTR. / ROGNITZSTR. / A 100 BAB / KNOBELSDORFFBRÜCKE / 100 AS KAISERD KÖNIGIN-ELISABETH-STR.		1
		KURT-SCHUMACHER-DAMM / FGT CHARLBG/KURT-SCHUMACHER-DAMM		1
		KURT-SCHUMACHER-DAMM / HECKERDAMM / A 111 BAB AUTOBAHNZUBRINGER HAMBURG / WELTLI		1
		LERSCHPFAD / SPANDAUER DAMM / A 100 BAB / SPANDAUER-DAMM-BRÜCKE / 100 AS SPANDAU		1
		LETTERHAUSWEG / NIKOLAUS-GROB-WEG / SIEMENS DAMM / A 100 BAB / 100 AD CHARLOTTENB		1
		LINDENALLEE / PLATANENALLEE		1
		MACHANDELWEG		1

**Unfallörtlichkeiten von Radfahrerverkehrsunfällen
in der Direktion 2
nach Bezirken (alt) und Polizeiabschnitten**

Pol. Abschnitt	Bezirk (alt)	Ort	2018	Anzahl VU		
22	CH	MARATHONALLEE		1		
		MASURENALLEE		1		
		MASURENALLEE / MESSEDAMM / NEUE KANTSTR.		2		
		MASURENALLEE / SOORSTR.		2		
		MAX-DOHRN-STR. / TEGELER WEG		1		
		MEININGENALLEE		1		
		MESSEDAMM		4		
		OLDENBURGALLEE		1		
		OLYMPISCHE STR. / PREUßENALLEE / REICHSSTR.		1		
		OLYMPISCHE STR. / ROMINTER ALLEE / TRAKEHNER ALLEE / OLYMPISCHER PLATZ		3		
		PREUßENALLEE		1		
		RATZEBURGER ALLEE		1		
		REICHSSTR.		5		
		REICHSSTR. / BRIXPLATZ		1		
		REICHSSTR. / SPANDAUER DAMM		1		
		REICHSSTR. / STEUBENPLATZ		1		
		RUHWALDWEG / SPANDAUER DAMM		1		
		SIEMENS DAMM / JAKOB-KAISER-PLATZ		1		
		STALLUPÖNER ALLEE		1		
		TEUFELSSEESTR.		1		
		THEODOR-HEUSS-PLATZ		1		
		WALDSCHULALLEE		1		
		WÜRTTEMBERGALLEE / FÜRSTENPLATZ		1		
		ZIKADENWEG		1		
		Verkehrsunfälle im Bezirk CH				114
			WI	AM BAHNHOF GRUNEWALD		1
				AM POSTFENN		1
				BERKAER STR. / HUBERTUSALLEE / HUBERTUSBADER STR. / TEPLITZER STR.		1
BISMARCKALLEE / KOENIGSALLEE				1		
BORNSTEDTER STR. / KRONPRINZENDAMM / TRABENER STEG				1		
DELBRÜCKSTR.				1		
EICKKAMPSTR. / KÖNIGSWEG / AUERBACHTUNNEL				3		
EICKKAMPSTR. / SCHMETTERLINGSPLATZ				1		
FONTANESTR. / HAGENSTR. / KOENIGSALLEE				1		
FRANZENSBADER STR. / HUBERTUSALLEE				5		
HAGENSTR.				1		
HAGENSTR. / HUBERTUSBADER STR. / WILDPFAD				1		
HALENSEESTR.				2		
HAVELCHAUSSEE				5		
HOHENZOLLERN DAMM / KRONBERGER STR.				2		
HOHENZOLLERN DAMM / RHEINBABENALLEE / TEPLITZER STR.				5		
HUBERTUSALLEE / KOENIGSALLEE				1		
KOENIGSALLEE				1		
KOENIGSALLEE / OBERHAARDTER WEG				1		
KÖNIGSWEG				1		
MENZELSTR. / TAUBERTSTR.				1		
TAUBERTSTR.		1				
Verkehrsunfälle im Bezirk WI				38		
Verkehrsunfälle im Polizeiabschnitt 22				158		
23	SP	ADAMSTR. / JÄGERSTR.		1		
		ALT-GATOW		1		
		ALT-GATOW / PLIEVIERSTR.		1		
		ALTONAER STR.		1		
		ALT-PICHELSDORF / HEERSTR. / MAHNKOPFWEG		1		
		AM HEIDEBERG / UNGEWITTERWEG		1		

**Unfallörtlichkeiten von Radfahrerkehrverhunsfällen
in der Direktion 2**

nach Bezirken (alt) und Polizeabschnitten

Pol. Abschnitt	Bezirk (alt)	Ort	2018	Anzahl VU
23	SP	AM KRUG / AM LANGEN WEG		1
		AM LANDSCHAFTSPARK GATOW		1
		BARMBEKER WEG / BRUNSBÜTTELER DAMM / HABERLANDWEG		2
		BEERWINKEL / AM KIESTEICH		1
		BERGSTR. / COSMARWEG		1
		BLAKENHEIDEWEG / GATOWER STR. / STRAÙE 270		1
		BREITEHORNWEG		1
		BRUNSBÜTTELER DAMM		2
		BRUNSBÜTTELER DAMM / AM BAHNHOF SPANDAU		1
		BRUNSBÜTTELER DAMM / EGELPFUHLSTR.		1
		BRUNSBÜTTELER DAMM / ELSFLETHER WEG		1
		BRUNSBÜTTELER DAMM / HARBURGER WEG		1
		BRUNSBÜTTELER DAMM / KLOSTERSTR. / RUHLEBENER STR.		3
		BRUNSBÜTTELER DAMM / NAUENER STR.		2
		BRUNSBÜTTELER DAMM / PÄWESINER WEG		1
		BRUNSBÜTTELER DAMM / PRISDORFER STR.		1
		CHARLES-LINDBERGH-STR.		1
		FÖLDERICHSTR.		1
		GATOWER STR.		1
		GATOWER STR. / HEERSTR.		2
		GÖTELSTR.		1
		GRÜNHOFER WEG		1
		HEERSTR.		3
		HEERSTR. / JACZOSTR.		1
		HEERSTR. / MAGISTRATSWEG / SEMMELLÄNDERWEG		2
		HEERSTR. / WILHELMSTR.		1
		HEIDEREUTERSTR. / RUHLEBENER STR. / KGA RUHLEBENER STR.		1
		HOTTENGRUNDWEG / SELBITZER STR.		1
		IMCHENALLEE		1
		JORDANSTR.		1
		KLADOWER DAMM		2
		KLOSTERBUSCHWEG		2
		KLOSTERSTR.		1
		KLOSTERSTR. / SEDANSTR.		1
		KRAMPNITZER WEG		1
		KROWELSTR.		2
		LEUTHINGERWEG / SEEGEFELDER WEG / STRAÙE 396		1
		MAGISTRATSWEG		1
		MAGISTRATSWEG / NEUE STR. / OLDESLOER WEG		1
		MALSCHWEG / WILHELMSTR.		2
		MEYDENBAUERWEG / SANDSTR.		1
		NAUENER STR. / STAAKENER STR.		1
		NENNHAUSER DAMM		1
		OBSTALLEE		2
		PÄWESINER WEG		1
		PFÄLZISCHE STR. / WILHELMSTR.		1
		PICHELDORFER STR.		2
		PICHELDORFER STR. / SPANDAUER BURGWALL		1
		PICHELDORFER STR. / WEIÙENBURGER STR.		1
		PICHELDORFER STR. / WILHELMSTR.		1
		PICHELSWERDERSTR. / RUHLEBENER STR. / SCHULENBURGSTR.		3
		PILLNITZER WEG / HEERSTR.		1
		POTSDAMER CHAUSSEE		1
		POTSDAMER CHAUSSEE / AM LANDSCHAFTSPARK GATOW		1
		RÄCKNITZER STEIG		1
		REX-WAITE-STR. / AM LANDSCHAFTSPARK GATOW		1

**Unfallörtlichkeiten von Radfahrerverkehrsunfällen
in der Direktion 2
nach Bezirken (alt) und Polizeiabschnitten**

Pol. Abschnitt	Bezirk (alt)	Ort	2018	Anzahl VU
23	SP	REX-WAITE-STR. / CHARLES-LINDBERGH-STR.		1
		RITTERFELDDAMM		1
		RITTERFELDDAMM / EICHELMATENWEG		1
		RITTERFELDDAMM / SCHWABINGER WEG		1
		SAKROWER LANDSTR.		2
		SCHMIDT-KNOBELSDORF-STR. / SEEBURGER STR. / SEEBURGER WEG / ULRIKENSTR. / LUTONE		1
		SCHMIDT-KNOBELSDORF-STR. / WILHELMSTR. / MELANCHTHONPLATZ		1
		SEDANSTR.		1
		SEEBURGER STR.		1
		SEEGEFELDER WEG / KLOSTERBUSCHWEG / AM KIESTEICH		1
		SIEMENSWERDERWEG		1
		SÜDEKUMZEILE		2
		UFERPROMENADE		1
		VERLÄNGERTE UFERPROMENADE		1
		WEVERSTR.		1
		WILHELMSTR.		2
		Verkehrsunfälle im Bezirk SP		
Verkehrsunfälle im Polizeiabschnitt 23				98
24	CH	ALBRECHT-ACHILLES-STR. / DAHLMANNSTR. / KURFÜRSTENDAMM		1
		ALT-LIETZOW		1
		AM HEIDEBUSCH		1
		BEHAIMSTR. / WILMERSDORFER STR.		1
		BISMARCKSTR.		7
		BISMARCKSTR. / FRITSCHESTR.		2
		BISMARCKSTR. / KAISERDAMM / SCHLOßSTR. / SUAREZSTR.		4
		BISMARCKSTR. / KAISER-FRIEDRICH-STR.		5
		BISMARCKSTR. / KRUMME STR.		2
		BISMARCKSTR. / RICHARD-WAGNER-STR. / SESENHEIMER STR.		3
		BISMARCKSTR. / RÜCKERTSTR.		1
		BISMARCKSTR. / WILMERSDORFER STR.		2
		BONHOEFFERUFER / TEGELER WEG		2
		BRAHESTR. / TEGELER WEG		1
		BRANDENBURGISCHE STR. / KURFÜRSTENDAMM / LEWISHAMSTR.		4
		BRAUHOFSTR. / GIERKEZEILE / OTTO-SUHR-ALLEE		1
		CHRISTSTR.		2
		CICEROSTR. / KURFÜRSTENDAMM / LEHNINER PLATZ		1
		DAHLMANNSTR.		1
		DAHLMANNSTR. / GERVINUSSTR.		1
		DAMASCHKESTR. / DROYSENSTR. / NESTORSTR.		2
		DANCKELMANNSTR.		1
		DANCKELMANNSTR. / KAISERDAMM / WITZLEBENPLATZ		3
		DARWINSTR. / QUEDLINBURGER STR.		1
		DERNBURGSTR. / NEUE KANTSTR. / WUNDTSTR.		1
		DROYSENSTR. / GERVINUSSTR. / WINDSCHEIDSTR.		2
		EISENZAHNSTR. / KURFÜRSTENDAMM / WAITZSTR.		1
		FRIEDRICH-OLBRICHT-DAMM / HECKERDAMM		1
		FRITSCHESTR. / SCHILLERSTR.		1
		FRITSCHESTR. / ZILLESTR.		1
		GARDES-DU-CORPS-STR.		1
		GAUßSTR. / OLBERSSTR. / LISE-MEITNER-STR.		1
GERVINUSSTR.		1		
GIERKEZEILE		1		
GIESEBRECHTSTR.		1		
GIESEBRECHTSTR. / KURFÜRSTENDAMM		3		

**Unfallörtlichkeiten von Radfahrerverkehrsunfällen
in der Direktion 2
nach Bezirken (alt) und Polizeiabschnitten**

Pol. Abschnitt	Bezirk (alt)	Ort	2018	Anzahl VU
24	CH	GOERDELERDAMM / REICHWEINDAMM / A 100 BAB / 100 AD CHARLOTTENBURG AUSFAHRT N GOE		1
		HAUBACHSTR. / RICHARD-WAGNER-STR.		1
		HAUBACHSTR. / WILMERSDORFER STR.		1
		HORSTWEG		1
		HORSTWEG / SCHLOßSTR.		1
		ILSENBURGER STR. / KAISERIN-AUGUSTA-ALLEE		1
		KAISERDAMM		6
		KAISERDAMM / SOPHIE-CHARLOTTEN-STR.		5
		KAISERDAMM / WITZLEBENSTR.		1
		KAISER-FRIEDRICH-STR.		1
		KAISER-FRIEDRICH-STR. / LEWISHAMSTR. / STUTTGARTER PLATZ		1
		KAISER-FRIEDRICH-STR. / OTTO-SUHR-ALLEE / SPANDAUER DAMM / LUISENPLATZ		5
		KAISER-FRIEDRICH-STR. / SCHILLERSTR.		1
		KAISER-FRIEDRICH-STR. / SCHUSTEHRUSSTR.		1
		KAISERIN-AUGUSTA-ALLEE		1
		KAISERIN-AUGUSTA-ALLEE / SÖMMERINGSTR. / MIERENDORFFPLATZ		3
		KAMMINER STR.		1
		KANTSTR.		1
		KANTSTR. / KRUMME STR.		1
		KANTSTR. / NEUE KANTSTR. / SUAREZSTR.		4
		KANTSTR. / WILMERSDORFER STR.		2
		KANTSTR. / WINDSCHEIDSTR.		1
		KLAUSTALER STR. / QUEDLINBURGER STR.		1
		KNOBELSDORFFSTR. / SCHLOßSTR. / ZILLESTR.		1
		KNOBELSDORFFSTR. / SOPHIE-CHARLOTTEN-STR.		2
		KRUMME STR. / OTTO-SUHR-ALLEE / WARBURGZEILE		6
		KRUMME STR. / PESTALOZZISTR.		1
		KRUMME STR. / SCHILLERSTR.		1
		KRUMME STR. / WILMERSDORFER STR. / STUTTGARTER PLATZ		1
		KURFÜRSTENDAMM		5
		KURFÜRSTENDAMM / LEIBNIZSTR.		1
		KURFÜRSTENDAMM / OLIVAER PLATZ		2
		LEWISHAMSTR.		1
		LEWISHAMSTR. / WILMERSDORFER STR.		1
		LISE-MEITNER-STR.		2
		LOHMEYERSTR. / OTTO-SUHR-ALLEE		1
		MAX-DOHRN-STR. / LISE-MEITNER-STR.		1
		MIERENDORFFPLATZ / MIERENDORFFPLATZ		1
		MINDENER STR.		1
		MINDENER STR. / TEGELER WEG		1
		NEUE CHRISTSTR. / SCHLOßSTR. / SCHUSTEHRUSSTR.		2
		NEUE KANTSTR. / WITZLEBENSTR.		1
NIEBUHRSTR. / WILMERSDORFER STR.		1		
NORDHAUSER STR.		1		
NORDHAUSER STR. / SÖMMERINGSTR.		1		
OSNABRÜCKER STR. / MIERENDORFFPLATZ		1		
OSNABRÜCKER STR. / TAUROGGENER STR.		1		
OSNABRÜCKER STR. / TEGELER WEG		2		
OTTO-SUHR-ALLEE		4		
OTTO-SUHR-ALLEE / RICHARD-WAGNER-STR. / WINTERSTEINSTR. / RICHARD-WAGNER-PLATZ		1		
PESTALOZZISTR.		3		
RICHARD-WAGNER-STR.		1		
RICHARD-WAGNER-STR. / THRASOLTSTR.		1		
SAATWINKLER DAMM		1		

**Unfallörtlichkeiten von Radfahrerverkehrsunfällen
in der Direktion 2
nach Bezirken (alt) und Polizeiabschnitten**

Pol. Abschnitt	Bezirk (alt)	Ort	2018	Anzahl VU	
24	CH	SAATWINKLER DAMM / SEESTR. / A 100 BAB / GOERDELERDAMMBRÜCKE / 100 AS		1	
		BEUSSELSTR		1	
		SALDERNSTR.		1	
		SCHILLERSTR. / SESENHEIMER STR.		1	
		SCHLOßSTR.		3	
		SCHLOßSTR. / SPANDAUER DAMM		1	
		SCHUSTEHRUSSTR.		1	
		SCHUSTEHRUSSTR. / WILMERSDORFER STR.		1	
		SCHWAMBZEILE		1	
		SEELINGSTR.		1	
		SEESTR. / A 100 BAB / LUDWIG-HOFFMANN-BRÜCKE / GOERDELERDAMMBRÜCKE / 100 AS	BEUS		1
		SOPHIE-CHARLOTTEN-STR.		1	
		SOPHIE-CHARLOTTEN-STR. / SPANDAUER DAMM		5	
		SOPHIE-CHARLOTTEN-STR. / WUNDTSTR.		1	
		SPANDAUER DAMM		4	
		SPANDAUER DAMM / KLAUSENERPLATZ		1	
		SPIELHAGENSTR.		1	
		STEIFENSANDSTR.		1	
		SUAREZSTR.		2	
		SUAREZSTR. / WINDSCHEIDSTR.		2	
		SYBELSTR.		1	
		TAUROGGENER STR.		1	
		TEGELER WEG		2	
		WERNIGERODER STR.		1	
		WILMERSDORFER STR.		3	
		WINDSCHEIDSTR.		2	
WINTERSTEINSTR.		1			
Verkehrsunfälle im Bezirk CH				198	
24	WI	ALBRECHT-ACHILLES-STR. / PAULSBORNER STR.		1	
		BRANDENBURGISCHE STR.		1	
		BRANDENBURGISCHE STR. / DUISBURGER STR.		1	
		EISENZAHNSTR.		1	
		GEORG-WILHELM-STR.		1	
		GEORG-WILHELM-STR. / RINGBAHNSTR. / HENRIETTENPLATZ		1	
		JOACHIM-FRIEDRICH-STR.		2	
		JOACHIM-FRIEDRICH-STR. / KURFÜRSTENDAMM / AGATHE-LASCH-PLATZ		1	
		JOACHIM-FRIEDRICH-STR. / WESTFÄLISCHE STR.		1	
		JOHANN-SIGISMUND-STR.		1	
		JOHANN-SIGISMUND-STR. / KARLSRUHER STR. / KURFÜRSTENDAMM		1	
		KARLSRUHER STR.		1	
		KATHARINENSTR. / KURFÜRSTENDAMM		2	
		KURFÜRSTENDAMM		6	
		KURFÜRSTENDAMM / WESTFÄLISCHE STR.		1	
		OLIVAER PLATZ		1	
		WESTFÄLISCHE STR.		3	
		XANTENER STR.		1	
		Verkehrsunfälle im Bezirk WI			
Verkehrsunfälle im Polizeiabschnitt 24				225	
25	CH	ABBESTR. / FRAUNHOFERSTR.		1	
		AM SCHILLERTHEATER		1	
		AM SCHILLERTHEATER / BISMARCKSTR. / MARIE-ELISABETH-LÜDERS-STR.		2	
		AUGSBURGER STR. / JOACHIMSTHALER STR.		1	
		BACHSTR. / STRAÙE DES 17. JUNI		3	
		BACHSTR. / WEGELYSTR.		1	
		BISMARCKSTR.		5	

**Unfallörtlichkeiten von Radfahrerverkehrsunfällen
in der Direktion 2
nach Bezirken (alt) und Polizeiabschnitten**

Pol. Abschnitt	Bezirk (alt)	Ort	2018	Anzahl VU
25	CH	BISMARCKSTR. / ERNST-REUTER-PLATZ		1
		BISMARCKSTR. / LEIBNIZSTR.		4
		BLEIBTREUSTR.		3
		BLEIBTREUSTR. / KANTSTR.		1
		BLEIBTREUSTR. / KURFÜRSTENDAMM		2
		BLEIBTREUSTR. / LIETZENBURGER STR. / SÄCHSISCHE STR.		1
		BUDAPESTER STR.		3
		BUDAPESTER STR. / HARDENBERGSTR. / KANTSTR.		3
		CAUERSTR.		1
		CAUERSTR. / LEIBNIZSTR. / OTTO-SUHR-ALLEE		3
		DOVEST. / HELMHOLTZSTR.		1
		EINSTEINUFER / MÜLLER-BRESLAU-STR. / STRASSE DES 17. JUNI / CHARLOTTENBURGER BRÜC		6
		FASANENSTR.		3
		FASANENSTR. / HARDENBERGSTR.		1
		FASANENSTR. / HERTZALLEE		2
		FASANENSTR. / KANTSTR.		1
		FASANENSTR. / KURFÜRSTENDAMM		3
		FRANKLINSTR.		3
		FRANKLINSTR. / SALZUFER / MARCHBRÜCKE		2
		GALVANISTR.		1
		GIESEBRECHTSTR.		1
		GOETHESTR.		1
		GOETHESTR. / LEIBNIZSTR.		1
		GUERICKESTR.		1
		GUERICKESTR. / MARCHSTR.		3
		HARDENBERGPLATZ		3
		HARDENBERGSTR.		4
		HARDENBERGSTR. / JOACHIMSTHALER STR. / HARDENBERGPLATZ		3
		HARDENBERGSTR. / STEINPLATZ		1
		HARDENBERGSTR. / TUNNEL ERNST-REUTER-PLATZ / ERNST-REUTER-PLATZ		4
		HELMHOLTZSTR.		1
		HELMHOLTZSTR. / MORSESTR.		1
		HELMHOLTZSTR. / PASCALSTR.		2
		JOACHIMSTHALER STR.		1
		JOACHIMSTHALER STR. / KANTSTR.		3
		JOACHIMSTHALER STR. / KURFÜRSTENDAMM / JOACHIMSTHALER PLATZ		4
		JOACHIMSTHALER STR. / LIETZENBURGER STR. / FRIEDRICH-HOLLAENDER-PLATZ		2
		KANTSTR.		7
		KANTSTR. / LEIBNIZSTR.		4
		KANTSTR. / SAVIGNYPLATZ		5
		KANTSTR. / UHLANDSTR.		2
		KANTSTR. / WEIMARER STR.		1
		KNESEBECKSTR. / KURFÜRSTENDAMM		2
		KURFÜRSTENDAMM		6
		KURFÜRSTENDAMM / RANKESTR. / TAUENTZIENSTR.		2
		KURFÜRSTENDAMM / SCHLÜTERSTR.		1
		KURFÜRSTENDAMM / UHLANDSTR.		2
		LEIBNIZSTR.		2
		LEIBNIZSTR. / PESTALOZZISTR.		2
		LEIBNIZSTR. / SCHILLERSTR.		1
LEIBNIZSTR. / SYBELSTR.		1		
LIETZENBURGER STR.		3		
LIETZENBURGER STR. / UHLANDSTR.		2		
LOSCHMIDTSTR. / OTTO-SUHR-ALLEE / ZILLESTR.		4		
MARCHSTR.		1		

**Unfallörtlichkeiten von Radfahrerverkehrsunfällen
in der Direktion 2
nach Bezirken (alt) und Polizeiabschnitten**

Pol. Abschnitt	Bezirk (alt)	Ort	2018	Anzahl VU
25	CH	MARIE-ELISABETH-LÜDERS-STR. / OTTO-SUHR-ALLEE		1
		MOMMSENSTR.		2
		MOMMSENSTR. / WIELANDSTR.		1
		MORSESTR.		1
		MÜLLER-BRESLAU-STR.		1
		NIEBUHRSTR.		4
		NÜRNBERGER STR.		7
		NÜRNBERGER STR. / TAUENTZIENSTR.		2
		OTTO-SUHR-ALLEE		3
		OTTO-SUHR-ALLEE / ERNST-REUTER-PLATZ		1
		PESTALOZZISTR.		1
		RANKESTR.		1
		SALZUFER / MARGARETE-KÜHN-STR.		1
		SALZUFER / STRAÙE DES 17. JUNI / CHARLOTTENBURGER BRÜCKE		5
		SCHILLERSTR.		1
		SCHLÜTERSTR.		4
		STRAÙE DES 17. JUNI		4
		STRAÙE DES 17. JUNI / ERNST-REUTER-PLATZ		1
		TAUENTZIENSTR.		1
		UHLANDSTR.		4
ZILLESTR.		1		
Verkehrsunfälle im Bezirk CH				190
Verkehrsunfälle im Polizeiabschnitt 25				190
26	WI	AHRWEILERSTR.		1
		AHRWEILERSTR. / SÜDWESTKORSO		1
		AM VOLKSPARK / BLISSESTR.		1
		AM VOLKSPARK / BUNDESALLEE		1
		ABMANNSHAUSER STR.		1
		BADENSCHER STR. / BERLINER STR.		1
		BADENSCHER STR. / BUNDESALLEE		1
		BADENSCHER STR. / KUFSTEINER STR.		1
		BAMBERGER STR. / REGENSBURGER STR.		1
		BARSTR.		3
		BARSTR. / BERLINER STR.		2
		BARSTR. / FEHRBELLINER PLATZ		1
		BARSTR. / MECKLENBURGISCHE STR.		1
		BAYERISCHE STR. / ZÄHRINGERSTR.		1
		BERGHEIMER STR.		1
		BERKAER STR.		1
		BERKAER STR. / EGERSTR. / HOHENZOLLERNDAMM		3
		BERLINER STR.		1
		BERLINER STR. / BIELEFELDER STR. / HOHENZOLLERNDAMM		2
		BERLINER STR. / BUNDESALLEE		1
		BERLINER STR. / KALISCHER STR.		1
		BERLINER STR. / MANNHEIMER STR.		1
		BERLINER STR. / MEHLITZSTR.		1
		BERLINER STR. / NASSAUISCHE STR.		2
		BERLINER STR. / PRINZREGENTENSTR.		2
		BERLINER STR. / UHLANDSTR.		3
		BINGER STR. / MECKLENBURGISCHE STR.		1
		BLISSESTR.		1
		BLISSESTR. / DETMOLDER STR.		4
		BLISSESTR. / HILDEGARDSTR. / BIRGER-FORELL-PLATZ		1
		BLISSESTR. / LAUBACHER STR. / VARZINER STR.		1
		BLISSESTR. / MECKLENBURGISCHE STR. / UHLANDSTR.		3
		BRANDENBURGISCHE STR.		3

**Unfallörtlichkeiten von Radfahrerverkehrsunfällen
in der Direktion 2
nach Bezirken (alt) und Polizeiabschnitten**

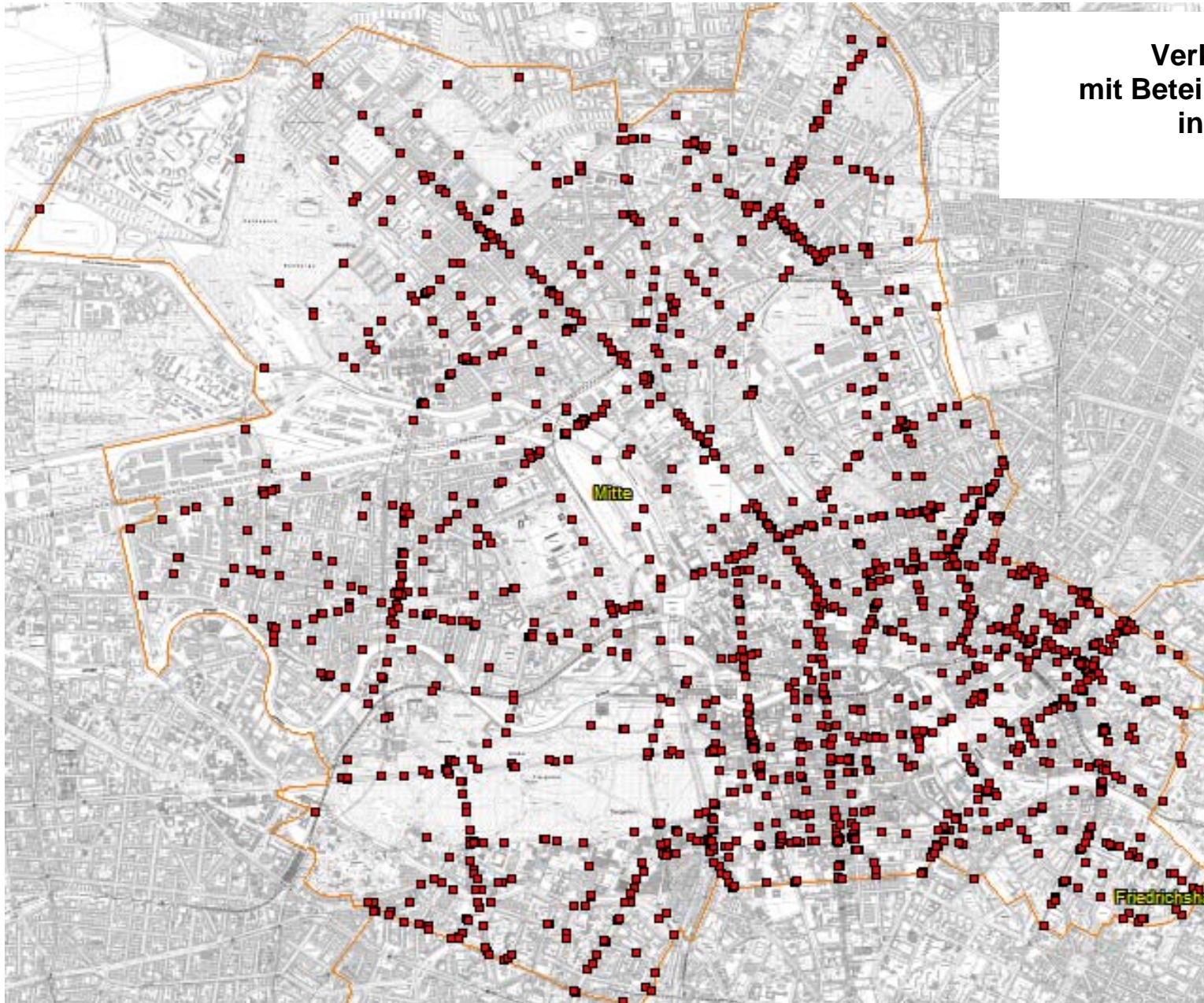
Pol. Abschnitt	Bezirk (alt)	Ort	2018	Anzahl VU
26	WI	BRANDENBURGISCHE STR. / KONSTANZER STR.		2
		BREITE STR.		1
		BREITE STR. / CUNOSTR. / KIRCHSTR.		2
		BRUCHSALER STR. / DURLACHER STR.		1
		BUNDESALLEE		3
		BUNDESALLEE / DETMOLDER STR. / WEXSTR. / BUNDESPLATZ		2
		BUNDESALLEE / DURLACHER STR. / HILDEGARDSTR.		1
		BUNDESALLEE / GÜNTZELSTR.		2
		BUNDESALLEE / HOHENZOLLERNDAMM / NACHODSTR.		5
		BUNDESALLEE / TRAUTENAISTR.		3
		BUNDESALLEE / WAGHÄUSELER STR.		1
		BUNDESALLEE / WILHELMSAUE		2
		CASPAR-THEYß-STR.		1
		CICEROSTR. / PAULSBORNER STR.		1
		CUNOSTR.		1
		CUNOSTR. / FORCKENBECKSTR.		1
		CUNOSTR. / HOHENZOLLERNDAMM / WARMBRUNNER STR.		1
		DETMOLDER STR.		3
		DETMOLDER STR. / A 100 BAB / 100 AS DETMOLDER STR EINF V DETMOLDER,MECKLENBUR		1
		DETMOLDER STR. / MECKLENBURGISCHE STR. / RUDOLSTÄDTER STR.		4
		DETMOLDER STR. / WEIMARISCHE STR.		1
		DILLENBURGER STR. / LENTZEALLEE / SCHLANGENBADER STR.		1
		DÜSSELDORFER STR.		3
		DÜSSELDORFER STR. / HOHENZOLLERNDAMM		1
		DÜSSELDORFER STR. / WÜRTTEMBERGISCHE STR.		1
		EISENZAHNSTR. / HOHENZOLLERNDAMM		1
		EMSER STR.		1
		EMSER STR. / GÜNTZELSTR. / HOHENZOLLERNDAMM		1
		EMSER STR. / PARISER STR. / LUDWIGKIRCHPLATZ		1
		FASANENSTR. / LUDWIGKIRCHSTR. / MEIEROTTOSTR.		1
		FECHNERSTR. / GASTEINER STR. / UHLANDSTR.		1
		FEHLERSTR. / HANAUER STR. / LAUBACHER STR.		4
		FORCKENBECKSTR.		4
		FRANZENSBADER STR.		1
		FRIEDRICHSRUHER STR.		1
		GASTEINER STR.		1
		GEISBERGSTR. / NÜRNBERGER STR. / SCHAPERSTR. / SPICHERNSTR.		4
		GEISENHEIMER STR. / KREUZNACHER STR. / LAUBACHER STR. / MAßMANNSTR.		1
		GEISENHEIMER STR. / RÜDESHEIMER STR. / WIESBADENER STR.		1
		GRAINAUER STR. / REGENSBURGER STR.		2
		GÜNTZELSTR.		2
		GÜNTZELSTR. / LANDHAUSSTR.		1
		GÜNTZELSTR. / PRINZREGENTENSTR.		1
		GÜNTZELSTR. / UHLANDSTR.		1
		HANAUER STR.		1
		HARLINGER STR.		1
		HEYDENSTR. / HUNDEKEHLESTR. / SELCHOWSTR.		1
		HILDEGARDSTR.		1
		HOHENZOLLERNDAMM		7
		HOHENZOLLERNDAMM / A 100 BAB / HOHENZOLLERNDAMMBRÜCKE / 100 AS		
HOHENZOLLERNDAMM		1		
HOHENZOLLERNDAMM / FEHRBELLINER PLATZ		4		
HOHENZOLLERNDAMM / HOFFMANN-VON-FALLERSLEBEN-PL.		1		
HOHENZOLLERNDAMM / KONSTANZER STR.		1		
HOHENZOLLERNDAMM / PFALZBURGER STR.		1		

**Unfallörtlichkeiten von Radfahrerkehrverhunsfällen
in der Direktion 2
nach Bezirken (alt) und Polizeabschnitten**

Pol. Abschnitt	Bezirk (alt)	Ort	2018	Anzahl VU
26	WI	HOHENZOLLERNDAMM / RUDOLSTÄDTER STR. / SEESENER STR.		3
		HOHENZOLLERNDAMM / SÄCHSISCHE STR.		1
		HOHENZOLLERNDAMM / SIGMARINGER STR.		2
		HOHENZOLLERNDAMM / UHLANDSTR.		4
		HOLSTEINISCHE STR.		2
		HOMBURGER STR. / LAUBACHER STR. / TAUNUSSTR.		1
		HUNDEKEHLESTR. / RHEINBABENALLEE		2
		JOACHIMSTHALER STR.		1
		JOHANNISBERGER STR. / WIESBADENER STR.		1
		KONSTANZER STR.		1
		KONSTANZER STR. / MANSFELDER STR.		1
		KONSTANZER STR. / WESTFÄLISCHE STR.		2
		KONSTANZER STR. / WITTELSBACHERSTR.		1
		KURFÜRSTENDAMM		1
		KURFÜRSTENDAMM / SCHWARZBACHER STR.		1
		LAUBACHER STR.		3
		LAUBENHEIMER STR. / SÜDWESTKORSO		1
		LENTZEALLEE		1
		LIETZENBURGER STR. / NÜRNBERGER STR.		1
		LUDWIGKIRCHSTR.		1
		LUDWIGKIRCHSTR. / PFALZBURGER STR. / LUDWIGKIRCHPLATZ		1
		MAINZER STR. / BUNDESPLATZ		2
		MECKLENBURGISCHE STR.		5
		MECKLENBURGISCHE STR. / PARETZER STR. / WALLENBERGSTR.		1
		MECKLENBURGISCHE STR. / SCHMARGENDORFER BRÜCKE		1
		MECKLENBURGISCHE STR. / WIESBADENER STR.		1
		MESSELSTR. / PÜCKLERSTR.		1
		MISDROYER STR.		1
		NACHODSTR.		1
		NASSAUISCHE STR.		2
		OLIVAER PLATZ		2
		PARISER STR. / SÄCHSISCHE STR.		1
		PARISER STR. / UHLANDSTR.		1
		PAULSBORNER STR.		1
		PAULSBORNER STR. / WESTFÄLISCHE STR.		1
		PFALZBURGER STR.		2
		PRINZREGENTENSTR.		4
		PRINZREGENTENSTR. / WEXSTR.		2
		PÜCKLERSTR. / RHEINBABENALLEE / PLATZ AM WILDEN EBER		1
		RAVENSBERGER STR.		1
		RHEINBABENALLEE		1
		RÜDESHEIMER PLATZ		1
		RUDOLF-MOSSE-STR.		1
		RUDOLSTÄDTER STR.		1
		SÄCHSISCHE STR.		2
		SALZBRUNNER STR.		1
		SCHLANGENBADER STR.		2
		SPESSARTSTR.		1
		SÜDWESTKORSO		3
		TRAUTENAISTR.		1
		TÜBINGER STR. / BUNDESPLATZ		2
		UHLANDSTR.		12
		UHLANDSTR. / WILHELMSAUE		1
		WAGHÄUSELER STR.		1
		WARMBRUNNER STR.		1
		WARNEMÜNDER STR.		3

**Unfallörtlichkeiten von Radfahrerverkehrsunfällen
in der Direktion 2
nach Bezirken (alt) und Polizeiabschnitten**

Pol. Abschnitt	Bezirk (alt)	Ort	2018	Anzahl VU
26	WI	WESTFÄLISCHE STR.		1
		WEXSTR.		1
		WIESBADENER STR.		4
		WITTELSBACHERSTR.		1
		ZOPPOTER STR.		1
	Verkehrsunfälle im Bezirk WI			
Verkehrsunfälle im Polizeiabschnitt 26				249
Gesamtergebnis				1064



**Verkehrsunfälle 2018
mit Beteiligung von Radfahrern
in der Direktion 3
(Mitte)**

**Unfallörtlichkeiten von Radfahrerverkehrsunfällen
in der Direktion 3
nach Bezirken (alt) und Polizeiabschnitten**

Pol. Abschnitt	Bezirk (alt)	Ort	2018	Anzahl VU
31	WD	AN DER KIELER BRÜCKE		1
		AN DER KIELER BRÜCKE / KIELER STR.		1
		Verkehrsunfälle im Bezirk WD		2
	MI	ACKERSTR.		1
		ACKERSTR. / INVALIDENSTR.		1
		ACKERSTR. / TORSTR.		2
		ALBRECHTSTR. / SCHIFFBAUERDAMM		1
		ALEXANDERUFER / KAPELLE-UFER		1
		ALMSTADTSTR. / MÜNZSTR.		1
		ALMSTADTSTR. / ROSA-LUXEMBURG-STR.		1
		ALTE SCHÖNHAUSER STR.		3
		ALTE SCHÖNHAUSER STR. / MÜNZSTR. / NEUE SCHÖNHAUSER STR. / WEINMEISTERSTR.		3
		AM ZIRKUS / BERTOLT-BRECHT-PLATZ		1
		AM ZWIRNGRABEN / AN DER SPANDAUER BRÜCKE / DIRCKSENSTR.		2
		AN DER SPANDAUER BRÜCKE		5
		AN DER SPANDAUER BRÜCKE / HACKESCHER MARKT / ROSENTHALER STR.		2
		ANKLAMER STR.		1
		ANNA-LOUISA-KARSCH-STR. / SPANDAUER STR.		2
		AUGUSTSTR. / GROßE HAMBURGER STR. / KOPPENPLATZ		1
		AUGUSTSTR. / ORANIENBURGER STR.		1
		AUGUSTSTR. / ROSENTHALER STR.		1
		AUGUSTSTR. / TUCHOLSKYSTR.		4
		BERGSTR. / INVALIDENSTR. / PAPPELPLATZ		3
		BERGSTR. / TORSTR.		2
		BRUNNENSTR.		5
		BRUNNENSTR. / ANKLAMER STR.		2
		BRUNNENSTR. / INVALIDENSTR. / VETERANENSTR.		13
		BRUNNENSTR. / RHEINSBERGER STR.		1
		BRUNNENSTR. / SCHÖNHOLZER STR.		1
		BRUNNENSTR. / TORSTR. / ROSENTHALER PLATZ / ROSENTHALER STR. / WEINBERGSWEG		6
		BURGSTR.		1
		CAROLINE-MICHAELIS-STR.		1
		CAROLINE-MICHAELIS-STR. / INVALIDENSTR.		2
		CHARITÉSTR. / REINHARDTSTR.		1
		CHAUSSEESTR.		18
		CHAUSSEESTR. / FRIEDRICHSTR. / TORSTR. / HANNOVERSCHE STR. / ORANIENBURGER TOR		2
		CHAUSSEESTR. / HABERSAATHSTR.		1
		CHAUSSEESTR. / IDA-VON-ARNIM-STR. / WÖHLERTSTR.		2
		CHAUSSEESTR. / INVALIDENSTR.		4
	CHAUSSEESTR. / TIECKSTR.		1	
	CHAUSSEESTR. / ZINNOWITZER STR.		2	
	CHORINER STR.		1	
	CHORINER STR. / FEHRBELLINER STR.		2	
	CHORINER STR. / GORMANNSTR. / ZEHDENICKER STR.		1	
	CLAIRE-WALDOFF-STR.		1	
	DIRCKSENSTR.		1	
	DIRCKSENSTR. / ROCHSTR.		2	
	DIRCKSENSTR. / ROSA-LUXEMBURG-STR.		1	
	ELISABETH-SCHWARZHAUPT-PLATZ		1	
	FEHRBELLINER STR.		1	
	FEHRBELLINER STR. / KASTANIENALLEE / WEINBERGSWEG		7	
	FRIEDRICHSTR.		5	
	FRIEDRICHSTR. / JOHANNISSTR. (ENDE)		1	
	FRIEDRICHSTR. / ORANIENBURGER STR.		5	
	FRIEDRICHSTR. / REINHARDTSTR.		2	

**Unfallörtlichkeiten von Radfahrerverkehrsunfällen
in der Direktion 3
nach Bezirken (alt) und Polizeiabschnitten**

Pol. Abschnitt	Bezirk (alt)	Ort	2018	Anzahl VU
31	MI	FRIEDRICHSTR. / SCHIFFBAUERDAMM / WEIDENDAMMER BRÜCKE (SPREE)		2
		FRIEDRICHSTR. / ZIEGELSTR.		1
		GARTENSTR.		4
		GARTENSTR. / INVALIDENSTR.		1
		GARTENSTR. / TIECKSTR.		2
		GARTENSTR. / TORSTR. / KLEINE HAMBURGER STR.		3
		GIPSSTR.		2
		GIPSSTR. / GORMANNSTR. / ROSENTHALER STR. / WEINMEISTERSTR.		3
		GORMANNSTR.		2
		GROÙE HAMBURGER STR.		1
		GROÙE HAMBURGER STR. / SOPHIENSTR.		3
		GROÙE PRÄSIDENTENSTR.		1
		HABERSAATHSTR.		2
		HABERSAATHSTR. / SCHWARZER WEG		1
		HANNOVERSCHE STR.		3
		HANNOVERSCHE STR. / PHILIPPSTR.		1
		HANNOVERSCHE STR. / PLATZ VOR DEM NEUEN TOR / ROBERT-KOCH-PLATZ		1
		HIRTENSTR. / KLEINE ALEXANDERSTR.		1
		HIRTENSTR. / ROSA-LUXEMBURG-STR.		1
		IDA-VON-ARNIM-STR.		2
		INVALIDENSTR.		15
		INVALIDENSTR. / AM NORDBAHNHOF		1
		INVALIDENSTR. / EICHENDORFFSTR.		1
		INVALIDENSTR. / HESSISCHE STR. / BRÜCKE AM NEUEN TOR (PANKE)		2
		INVALIDENSTR. / PLATZ VOR DEM NEUEN TOR		3
		INVALIDENSTR. / SCHWARZER WEG		1
		KASTANIENALLEE		5
		KASTANIENALLEE / SCHWEDTER STR.		2
		KASTANIENALLEE / ZIONSKIRCHSTR.		4
		KLEINE ALEXANDERSTR.		1
		KLEINE AUGUSTSTR. / LINIENSTR.		2
		KLEINE HAMBURGER STR. / LINIENSTR.		1
		KLEINE ROSENTHALER STR. / LINIENSTR.		2
		KOPPENPLATZ		1
		KOPPENPLATZ / LINIENSTR.		2
		KRAUSNICKSTR.		1
		KRAUSNICKSTR. / MONBIJOUSTR. / ORANIENBURGER STR.		2
		LINIENSTR.		10
		LINIENSTR. / ROSA-LUXEMBURG-STR.		1
		LINIENSTR. / ROSENTHALER STR.		6
		LINIENSTR. / TUCHOLSKYSTR.		2
		LUISENSTR.		7
		MAX-BEER-STR.		4
		MAX-BEER-STR. / MÜNZSTR. / ROCHSTR. (ENDE)		1
		MEMHARDSTR. / MÜNZSTR. / ROSA-LUXEMBURG-STR.		11
		MONBIJOUPLATZ		1
		MÜNZSTR.		6
		NEUE SCHÖNHAUSER STR.		1
		NEUE SCHÖNHAUSER STR. / ROSENTHALER STR.		1
		ORANIENBURGER STR.		7
		ORANIENBURGER STR. / TUCHOLSKYSTR.		2
		PFLUGSTR. / SCHWARTZKOPFFSTR.		1
		PLATZ VOR DEM NEUEN TOR / ROBERT-KOCH-PLATZ		1
		REINHARDTSTR.		6
		REINHARDTSTR. / LUISENSTR.		3
		REINHARDTSTR. / REINHARDTSTR.		1
		ROBERT-KOCH-PLATZ / LUISENSTR.		1

**Unfallörtlichkeiten von Radfahrerverkehrsunfällen
in der Direktion 3
nach Bezirken (alt) und Polizeiabschnitten**

Pol. Abschnitt	Bezirk (alt)	Ort	2018	Anzahl VU
31	MI	ROCHSTR.		2
		ROSA-LUXEMBURG-STR.		1
		ROSENTHALER STR.		7
		ROSENTHALER STR. / SOPHIENSTR.		1
		ROSENTHALER STR. / STEINSTR.		2
		SANDKRUGBRÜCKE / INVALIDENSTR. / ALEXANDERUFER		2
		SCHARNHORSTSTR.		2
		SCHIFFBAUERDAMM		2
		SCHWEDTER STR.		2
		SOPHIENSTR.		1
		SPANDAUER STR.		1
		STRELITZER STR.		1
		TORSTR.		9
		TORSTR. / ALTE SCHÖNHAUSER STR. / SCHÖNHAUSER ALLEE / ROSA-LUXEMBURG-STR.		6
		TORSTR. / CHRISTINENSTR.		1
		TORSTR. / GORMANNSTR.		1
		TORSTR. / NOVALISSTR.		2
		TORSTR. / TUCHOLSKYSTR.		2
		TUCHOLSKYSTR.		5
		TUCHOLSKYSTR. / ZIEGELSTR.		1
		VETERANENSTR.		3
		VETERANENSTR. / ZIONSKIRCHSTR.		1
		WEINBERGSWEG		17
WOLLINER STR. / RHEINSBERGER STR.		3		
ZIEGELSTR.		1		
ZIONSKIRCHSTR.		1		
Verkehrsunfälle im Bezirk MI				366
Verkehrsunfälle im Polizeiabschnitt 31				368
32	MI	ADALBERTSTR. / BETHANIENDAMM		1
		ADALBERTSTR. / ENGELDAMM		3
		ALEXANDERPLATZ		3
		ALEXANDERSTR.		8
		ALEXANDERSTR. / GRUNERSTR.		5
		ALEXANDERSTR. / HOLZMARKTSTR. / STRALAUER STR.		6
		ALEXANDERSTR. / JACOBYSTR.		2
		ALEXANDERSTR. / KARL-LIEBKNECHT-STR. / MEMHARDSTR.		5
		ALEXANDERSTR. / MAGAZINSTR. / VOLTAIRESTR.		5
		ALEXANDERSTR. / SCHILLINGSTR.		2
		ALTE JAKOBSTR. / ANNENSTR. / NEUE JAKOBSTR. / NEUE ROßSTR.		1
		ALTE JAKOBSTR. / KOMMANDANTENSTR.		2
		AM KUPFERGRABEN		1
		AM LUSTGARTEN / BODESTR.		1
		AM LUSTGARTEN / KARL-LIEBKNECHT-STR. / LUSTGARTEN		3
		ANNENSTR.		2
		ANNENSTR. / HEINRICH-HEINE-STR.		3
		AXEL-SPRINGER-STR. / BEUTHSTR.		1
		AXEL-SPRINGER-STR. / KOMMANDANTENSTR.		4
		AXEL-SPRINGER-STR. / KRAUSENSTR.		4
		AXEL-SPRINGER-STR. / LEIPZIGER STR.		3
		AXEL-SPRINGER-STR. / SCHÜTZENSTR.		1
		AXEL-SPRINGER-STR. / ZIMMERSTR.		3
		BEBELPLATZ / UNTER DEN LINDEN		2
		BEHRENSTR.		1
		BERNHARD-WEIß-STR.		3
		BERNHARD-WEIß-STR. / ALEXANDERSTR.		7
		BERNHARD-WEIß-STR. / THEANOLTE-BÄHNISCH-STR.		1

**Unfallörtlichkeiten von Radfahrerverkehrsunfällen
in der Direktion 3
nach Bezirken (alt) und Polizeiabschnitten**

Pol. Abschnitt	Bezirk (alt)	Ort	2018	Anzahl VU
32	MI	BEROLINASTR. / KARL-MARX-ALLEE		3
		BETHANIENDAMM		1
		BODESTR.		1
		BONA-PEISER-WEG / KÖPENICKER STR.		1
		BREITE STR.		3
		BREITE STR. / GERTRAUDENSTR. / MÜHLENDAMM / FISCHERINSEL		4
		BREITE STR. / NEUMANNSGASSE		1
		BRÜCKENSTR.		1
		BRÜDERSTR. / GERTRAUDENSTR. / PETRIPLATZ		1
		BÜSCHINGSTR. / MOLLSTR.		1
		CHARLOTTENSTR.		2
		CHARLOTTENSTR. / BEHRENSTR.		5
		CHARLOTTENSTR. / FRANZÖSISCHE STR.		3
		CHARLOTTENSTR. / KRAUSENSTR.		3
		CHARLOTTENSTR. / KRONENSTR.		3
		CHARLOTTENSTR. / LEIPZIGER STR.		5
		CHARLOTTENSTR. / MOHRENSTR.		1
		CHARLOTTENSTR. / UNTER DEN LINDEN		1
		DIRCKSENSTR. / GRÜNERSTR.		5
		DIRCKSENSTR. / KARL-LIEBKNECHT-STR.		2
		DRESDENER STR. / VERBINDUNGSWEG ZW. DRESDENER STR. U. HEINRICH-HE / HEINRICH-HEI		1
		ELISABETH-MARA-STR. / SEYDELSTR.		2
		ENGELDAMM		1
		FISCHERINSEL		4
		FRIEDRICHSTR. / LEIPZIGER STR.		8
		FRIEDRICHSTR. / SCHÜTZENSTR.		3
		FRIEDRICHSTR. / ZIMMERSTR.		5
		GONTARDSTR. / KARL-LIEBKNECHT-STR.		1
		GROßER JÜDENHOF / GRÜNERSTR. / JÜDENSTR.		4
		GRÜNERSTR.		4
		GRÜNERSTR. / LITTENSTR.		1
		GRÜNERSTR. / MOLKENMARKT / MÜHLENDAMM / SPANDAUER STR.		3
		GRÜNSTRABENBRÜCKE / NEUE GRÜNSTR. / WALLSTR.		1
		HEINRICH-HEINE-STR.		7
		HINTER DEM GIEßHAUS / OBERWALLSTR. / UNTER DEN LINDEN		1
		HIRTENSTR. / KARL-LIEBKNECHT-STR.		4
		HOLZMARKTSTR.		5
		HOLZMARKTSTR. / LICHTENBERGER STR.		1
		INSELSTR. / WALLSTR.		3
		JANNOWITZBRÜCKE / ALEXANDERSTR.		2
		JANNOWITZBRÜCKE / BRÜCKENSTR. / MÄRKISCHES UFER		2
		JÜDENSTR.		1
		JÜDENSTR. / GUSTAV-BÖß-STR.		3
		KARL-LIEBKNECHT-STR.		10
		KARL-LIEBKNECHT-STR. / SPANDAUER STR.		10
		KARL-MARX-ALLEE		6
		KARL-MARX-ALLEE / SCHILLINGSTR.		5
		KEIBELSTR. / MOLLSTR.		2
		KLEINE KURSTR. / KURSTR.		2
		KLOSTERSTR. / PAROCHIALSTR.		1
		KLOSTERSTR. / STRALAUER STR.		1
		KÖPENICKER STR.		8
		KÖPENICKER STR. / BETHANIENDAMM		4
		KÖPENICKER STR. / BRÜCKENSTR. / HEINRICH-HEINE-STR.		2
		KÖPENICKER STR. / ENGELDAMM		2
KÖPENICKER STR. / HEINRICH-HEINE-STR.		1		

**Unfallörtlichkeiten von Radfahrerverkehrsunfällen
in der Direktion 3
nach Bezirken (alt) und Polizeiabschnitten**

Pol. Abschnitt	Bezirk (alt)	Ort	Anzahl VU
32	MI	KÖPENICKER STR. / MICHAELKIRCHSTR.	5
		KÖPENICKER STR. / NEUE JAKOBSTR.	2
		KÖPENICKER STR. / NEUE JAKOBSTR. / SCHULZE-DELITZSCH-PLATZ	1
		KRONENSTR.	1
		KURSTR. / SPITTELMARKT	4
		LEGIENDAMM / HEINRICH-HEINE-PLATZ / MICHAELKIRCHPLATZ	1
		LEIPZIGER STR.	5
		LEIPZIGER STR. / MAUERSTR.	2
		LEIPZIGER STR. / NIEDERWALLSTR. / SEYDELSTR. / SPITTELMARKT	2
		LICHTENBERGER STR. / SINGERSTR.	1
		LIEBKNECHTBRÜCKE (SPREE) / KARL-LIEBKNECHT-STR.	1
		LITTENSTR. / STRALAUER STR.	1
		MARIANNENPLATZ / BETHANIENDAMM	1
		MARKGRAFENSTR.	2
		MARKGRAFENSTR. / BEHRENSTR.	1
		MARKGRAFENSTR. / FRANZÖSISCHE STR.	2
		MARKGRAFENSTR. / MOHRENSTR.	1
		MARKGRAFENSTR. / SCHÜTZENSTR.	1
		MARKGRAFENSTR. / ZIMMERSTR.	1
		MÄRKISCHES UFER	1
		MELCHIORSTR. / ENGELDAMM	1
		MICHAELKIRCHPLATZ	1
		MICHAELKIRCHSTR.	1
		MOHRENSTR.	1
		MOLLSTR.	2
		MOLLSTR. / MOLLSTR.	1
		MÜHLENDAMM	2
		NEUE ROßSTR.	1
		NIEDERLAGSTR. / WERDERSCHER MARKT	1
		OTTO-BRAUN-STR.	4
		OTTO-BRAUN-STR. / ALEXANDERSTR. / KARL-MARX-ALLEE	18
		OTTO-BRAUN-STR. / MOLLSTR.	15
		OTTO-BRAUN-STR. / THEANOLTE-BÄHNISCH-STR.	2
		OTTO-BRAUN-STR. / WADZECKSTR.	2
		PAULINE-STAEAGEMANN-STR. / BEROLINASTR. / MOLLSTR.	1
		RATHAUSSTR.	1
		SCHARRENSTR.	1
		SCHILLINGSTR.	1
		SCHILLINGSTR. / SINGERSTR.	1
		SCHINKELPLATZ	1
		SCHINKELPLATZ / AM ZEUGHAUS / UNTER DEN LINDEN / SCHLOßBRÜCKE	2
		SCHINKELPLATZ / AN DER KOMMANDANTUR	1
		SCHINKELPLATZ / PRINZENGASSE	1
		SCHLOßBRÜCKE	2
		SCHLOßPLATZ	1
		SCHMIDSTR.	2
		SEBASTIANSTR.	1
SINGERSTR.	1		
SPANDAUER STR.	1		
SPANDAUER STR. / AM NUBBAUM	1		
SPANDAUER STR. / RATHAUSSTR.	2		
STRALAUER STR.	3		
TORSTR. / KARL-LIEBKNECHT-STR. / MOLLSTR. / PRENZLAUER ALLEE	8		
UNIVERSITÄTSSSTR. / UNTER DEN LINDEN	1		
UNTER DEN LINDEN	5		
WALLSTR.	4		
WERDERSCHE ROSENSTR. / OBERWALLSTR.	1		

**Unfallörtlichkeiten von Radfahrerverkehrsunfällen
in der Direktion 3
nach Bezirken (alt) und Polizeiabschnitten**

Pol. Abschnitt	Bezirk (alt)	Ort	2018	Anzahl VU
32	MI	WERDERSCHER MARKT		1
		WILHELMINE-GEMBERG-WEG / KÖPENICKER STR.		1
	Verkehrsunfälle im Bezirk MI			384
	FH	LICHTENBERGER STR.		1
		WEYDEMEYERSTR. / PLATZ DER VEREINTEN NATIONEN		1
	Verkehrsunfälle im Bezirk FH			2
Verkehrsunfälle im Polizeiabschnitt 32				386
33	TG	AGNES-ZAHN-HARNACK-STR. / CLARA-JASCHKE-STR.		1
		ALT-MOABIT		2
		ALT-MOABIT / BEUSSELSTR. / KAISERIN-AUGUSTA-ALLEE		1
		ALT-MOABIT / BOCHUMER STR.		3
		ALT-MOABIT / GOTZKOWSKYSTR.		3
		ALT-MOABIT / JAGOWSTR.		1
		ALT-MOABIT / OTTOSTR.		2
		ALT-MOABIT / STROMSTR.		2
		ALT-MOABIT / ZINZENDORFSTR.		1
		AN DER PUTLITZBRÜCKE / WESTHAFENSTR.		1
		BERLICHINGENSTR. / SICKINGENSTR.		1
		BEUSSELSTR.		1
		BEUSSELSTR. / HUTTENSTR. / TURMSTR.		1
		BEUSSELSTR. / SICKINGENSTR. / SIEMENSSTR.		2
		BEUSSELSTR. / ZUFAHRTSTR. ZUM GROßMARKT / LUDWIG-HOFFMANN-BRÜCKE (ENDE)		1
		BEUSSELSTR. / ZUFAHRTSTR. ZUM GROßMARKT / ZUFAHRTSTR. ZUM WESTHAFEN / BEUSSELBRÜ		1
		BIRKENSTR.		2
		BIRKENSTR. / BREMER STR. / UNIONSTR.		1
		BIRKENSTR. / HAVELBERGER STR. / PERLEBERGER STR.		1
		BIRKENSTR. / PUTLITZSTR. / STEPHANSTR. / STROMSTR.		4
		BIRKENSTR. / WILSNACKER STR.		1
		BREMER STR.		1
		BREMER STR. / TURMSTR.		1
		BUNDESRATUFER		1
		BUNDESRATUFER / HANSA-UFER / LEVETZOWSTR. / HANSABRÜCKE		1
		CLAIRE-WALDOFF-PROMENADE / INVALIDENSTR.		1
		ELBERFELDER STR. / LEVETZOWSTR. / SOLINGER STR.		3
		ELLEN-EPSTEIN-STR.		2
		ERASMUSSTR. / REUCHLINSTR.		1
		ERNA-SAMUEL-STR.		1
		EUROPAPLATZ		2
		EUROPAPLATZ / ELLA-TREBE-STR.		1
		FRIEDRICH-KRAUSE-UFER		1
		FRIEDRICH-KRAUSE-UFER / HEIDESTR. / PERLEBERGER STR.		6
		FRIEDRICH-LIST-UFER / HEIDESTR. / INVALIDENSTR.		2
		FRIEDRICH-LIST-UFER / RAHEL-HIRSCH-STR. / GUSTAV-HEINEMANN-BRÜCKE		1
		GOTZKOWSKYSTR.		1
		GOTZKOWSKYSTR. / GOTZKOWSKYBRÜCKE		1
		GOTZKOWSKYSTR. / LEVETZOWSTR.		4
		GOTZKOWSKYSTR. / TURMSTR. / WALDSTR.		1
		HEIDESTR.		2
		HEIDESTR. / MINNA-CAUER-STR.		1
		HEIDESTR. / NORDHAFENBRÜCKE		1
		HUTTENSTR.		2
		HUTTENSTR. / WIEBESTR.		2
		INVALIDENSTR.		2
		JAGOWSTR.		1
		JONASSTR. / THUSNELDA-ALLEE / TURMSTR.		1

**Unfallörtlichkeiten von Radfahrerkehrverhunsfällen
in der Direktion 3
nach Bezirken (alt) und Polizeiabschnitten**

Pol. Abschnitt	Bezirk (alt)	Ort	2018	Anzahl VU
33	TG	KAISERIN-AUGUSTA-ALLEE / NEUES UFER / KAISERIN-AUGUSTA-BRÜCKE		1
		KRUPPSTR. / WILSNACKER STR.		1
		LEHRTER STR.		4
		LEHRTER STR. / CLARA-JASCHKE-STR. / INVALIDENSTR.		5
		LEHRTER STR. / PERLEBERGER STR.		3
		LEHRTER STR. / SEYDLITZSTR.		1
		LESSER-URY-WEG		1
		LEVETZOWSTR.		1
		LÜBECKER STR.		1
		LÜBECKER STR. / PERLEBERGER STR.		1
		LÜBECKER STR. / TURMSTR.		1
		LYDIA-RABINOWITSCH-STR.		1
		MINNA-CAUER-STR. / TUNNEL TIERGARTEN SPREEBOGEN / INVALIDENSTR. / TUNNEL TIERGAR		1
		NEUES UFER / SICKINGENSTR. / SICKINGENBRÜCKE		1
		OLDENBURGER STR.		1
		OLDENBURGER STR. / OTTOSTR. / TURMSTR.		1
		PERLEBERGER STR.		5
		PERLEBERGER STR. / ELLEN-EPSTEIN-STR.		2
		PERLEBERGER STR. / RATHENOWER STR. / STENDALER STR.		2
		PERLEBERGER STR. / STROMSTR.		3
		QUITZOWSTR. / ELLEN-EPSTEIN-STR.		1
		RATHENOWER STR.		3
		RATHENOWER STR. / TURMSTR.		2
		ROSTOCKER STR.		1
		SICKINGENSTR.		3
		SIEMENSSTR. / ERNA-SAMUEL-STR.		2
		STENDALER STR.		1
		STROMSTR.		9
		STROMSTR. / BUGENHAGENSTR.		2
		STROMSTR. / TURMSTR.		7
TURMSTR.		3		
WALDENSERSTR.		1		
WALDSTR.		1		
WIEBESTR.		1		
Verkehrsunfälle im Bezirk TG				151
Verkehrsunfälle im Polizeiabschnitt 33				151
34	MI	AHORNSTEIG / SIMSONWEG / BREMER WEG / EBERTSTR. / PLATZ DES 18. MÄRZ		1
		BEHRENSTR. / GLINKASTR.		1
		CORA-BERLINER-STR. / BEHRENSTR.		1
		DOROTHEENSTR.		1
		DOROTHEENSTR. / FRIEDRICHSTR.		1
		DOROTHEENSTR. / NEUSTÄDTISCHE KIRCHSTR.		1
		DOROTHEENSTR. / UNIVERSITÄTSSSTR.		2
		DOROTHEENSTR. / WILHELMSTR.		4
		EBERTSTR.		2
		EBERTSTR. / BEHRENSTR.		1
		EBERTSTR. / HANS-VON-BÜLOW-STR. / VOßSTR.		2
		EBERTSTR. / POTSDAMER PLATZ		4
		EBERTSTR. / POTSDAMER PLATZ / LEIPZIGER PLATZ		4
		ERNA-BERGER-STR. / STRESEMANNSTR.		1
		FRANZÖSISCHE STR.		1
		FRANZÖSISCHE STR. / GLINKASTR.		2
		FRANZÖSISCHE STR. / MAUERSTR.		2
		FRIEDRICHSTR.		7
		FRIEDRICHSTR. / BEHRENSTR.		3
		FRIEDRICHSTR. / FRANZÖSISCHE STR.		2

**Unfallörtlichkeiten von Radfahrerverkehrsunfällen
in der Direktion 3
nach Bezirken (alt) und Polizeiabschnitten**

Pol. Abschnitt	Bezirk (alt)	Ort	2018	Anzahl VU
34	MI	FRIEDRICHSTR. / GEORGENSTR.		2
		FRIEDRICHSTR. / JÄGERSTR.		1
		FRIEDRICHSTR. / KRONENSTR.		1
		FRIEDRICHSTR. / MOHRENSTR.		1
		FRIEDRICHSTR. / UNTER DEN LINDEN		5
		GEORGENSTR.		2
		GEORGENSTR. / NEUSTÄDTISCHE KIRCHSTR.		1
		GERTRUD-KOLMAR-STR. / HANNAH-ARENDT-STR. / CORA-BERLINER-STR.		1
		GLINKASTR. / JÄGERSTR.		1
		GLINKASTR. / KRONENSTR. / MAUERSTR.		1
		GLINKASTR. / MOHRENSTR.		1
		GLINKASTR. / NEUSTÄDTISCHE KIRCHSTR. / UNTER DEN LINDEN		3
		HANNAH-ARENDT-STR.		2
		KÖTHENER STR. / STRESEMANNSTR.		1
		LEIPZIGER PLATZ		4
		LEIPZIGER STR.		2
		LENNÉSTR. / EBERTSTR.		3
		LUISENSTR.		1
		MARGARETE-STEFFIN-STR. / REINHARDTSTR.		1
		MARSCHALLBRÜCKE (SPREE) / SCHIFFBAUERDAMM / LUISENSTR.		1
		MAUERSTR.		1
		MITTELSTR.		2
		MOHRENSTR.		2
		NIEDERKIRCHNERSTR.		1
		NIEDERKIRCHNERSTR. / STRESEMANNSTR.		5
		NIEDERKIRCHNERSTR. / ZIMMERSTR. / WILHELMSTR.		2
		PAUL-LÖBE-ALLEE / FRIEDRICH-EBERT-PLATZ / REICHSTAGUFER		1
		PLANCKSTR.		1
		PLATZ DES 18. MÄRZ		1
		REICHSTAGUFER		1
		REICHSTAGUFER / NEUSTÄDTISCHE KIRCHSTR.		1
		REICHSTAGUFER / WILHELMSTR. / MARSCHALLBRÜCKE (SPREE)		4
		SCHEIDEMANNSTR. / DOROTHEENSTR. / EBERTSTR. / FRIEDRICH-EBERT-PLATZ		1
		STRESEMANNSTR.		2
		STRESEMANNSTR. / POTSDAMER PLATZ		1
		UNTER DEN LINDEN		2
		VOßSTR.		1
		WEIDENDAMMER BRÜCKE (SPREE)		1
		WILHELMSTR.		11
		WILHELMSTR. / BEHRENSTR.		3
		WILHELMSTR. / LEIPZIGER STR.		3
		WILHELMSTR. / MOHRENSTR. / VOBSTR.		1
		WILHELMSTR. / UNTER DEN LINDEN		14
Verkehrsunfälle im Bezirk MI				140
TG		ALT-MOABIT		8
		ALT-MOABIT / KATHARINA-PAULUS-STR.		2
		ALT-MOABIT / KIRCHSTR.		1
		ALT-MOABIT / LÜNEBURGER STR. / EMMA-HERWEGH-STR.		1
		ALT-MOABIT / PAULSTR. / RATHENOWER STR.		5
		ALT-MOABIT / THOMASIIUSSTR. / WILSNACKER STR.		2
		ALT-MOABIT / WERFTSTR. / INVALIDENSTR.		3
		ALTONAER STR. / BACHSTR. / LESSINGSTR.		1
		ALTONAER STR. / BARTNINGALLEE / KLOPSTOCKSTR.		2
		ALTONAER STR. / GROßER STERN		3
		AN DER URANIA / KURFÜRSTENSTR. / SCHILLSTR.		3
		ANSBACHER STR. / BURGGRAFENSTR. / KURFÜRSTENSTR.		3
		BARTNINGALLEE		1

**Unfallörtlichkeiten von Radfahrerverkehrsunfällen
in der Direktion 3
nach Bezirken (alt) und Polizeiabschnitten**

Pol. Abschnitt	Bezirk (alt)	Ort	2018	Anzahl VU
34	TG	BARTNINGALLEE / FLENSBURGER STR.		1
		BAYREUTHER STR. / KURFÜRSTENSTR.		1
		BELLEVUESTR.		4
		BELLEVUESTR. / POTSDAMER PLATZ		1
		BELLEVUE-UFER / JOHN-FOSTER-DULLES-ALLEE / SPREEWEG / LUTHERBRÜCKE		2
		BEN-GURION-STR.		2
		BISSINGZEILE / POTSDAMER STR.		1
		BUDAPESTER STR.		2
		BUDAPESTER STR. / KURFÜRSTENSTR. / NÜRNBERGER STR. / OLOF-PALME-PLATZ		3
		BUDAPESTER STR. / LÜTZOWUFER / CORNELIUSBRÜCKE / KATHARINA-HEINROTH-UFER		1
		BURGGRAFENSTR.		1
		CLAUDIUSSTR. / HOLSTEINER UFER		1
		DENNEWITZSTR. / FLOTTWELLSTR. / POHLSTR.		1
		DERFFLINGERSTR.		1
		DERFFLINGERSTR. / KIELGANSTR. / KURFÜRSTENSTR.		2
		DRAKESTR. / THOMAS-DEHLER-STR.		1
		EICHHORNSTR. / POTSDAMER STR. / BEN-GURION-STR.		4
		FLENSBURGER STR. / LESSINGSTR.		4
		FLOTTWELLSTR.		1
		GENTHINER STR. / LÜTZOWSTR.		2
		GROÙE QUERALLEE / JOHN-FOSTER-DULLES-ALLEE		2
		GROÙER STERN / HOFJÄGERALLEE		2
		GROÙER STERN / SPREEWEG		1
		GROÙER STERN / STRAÙE DES 17. JUNI		6
		HELGOLÄNDER UFER / KIRCHSTR. / MOABITER BRÜCKE		1
		HELGOLÄNDER UFER / LÜNEBURGER STR.		1
		HILDEBRANDSTR. / TIERGARTENSTR.		1
		HITZIGALLEE / REICHPIETSCHUFER		2
		HOFJÄGERALLEE		4
		HOFJÄGERALLEE / KLINGELHÖFERSTR. / STÜLERSTR. / TIERGARTENSTR.		7
		JOHN-FOSTER-DULLES-ALLEE		1
		KEITHSTR. / KURFÜRSTENSTR.		1
		KEITHSTR. / LÜTZOWUFER		1
		KLEINER STERN		1
		KLINGELHÖFERSTR.		3
		KLINGELHÖFERSTR. / KÖBISSTR. / RAUCHSTR.		1
		KLINGELHÖFERSTR. / VON-DER-HEYDT-STR.		2
		KLOPSTOCKSTR.		1
		KLOPSTOCKSTR. / STRAÙE DES 17. JUNI		3
		KLUCKSTR.		1
		KLUCKSTR. / LÜTZOWSTR.		1
		KLUCKSTR. / SCHÖNEBERGER UFER / BENDLERBRÜCKE		1
		KÖBISSTR. / REICHPIETSCHUFER / VON-DER-HEYDT-STR.		1
		KONRAD-ADENAUER-STR. / OTTO-VON-BISMARCK-ALLEE		2
		KURFÜRSTENSTR.		3
		KURFÜRSTENSTR. / KARL-HEINRICH-ULRICHS-STR.		4
		KURFÜRSTENSTR. / POTSDAMER STR.		2
		LENNÉSTR.		1
		LENNÉSTR. / AUGUSTE-HAUSCHNER-STR.		1
		LESSINGSTR.		2
		LÜNEBURGER STR. / PAULSTR.		1
		LÜTZOWPLATZ / KARL-HEINRICH-ULRICHS-STR.		1
		LÜTZOWSTR.		1
		LÜTZOWSTR. / POTSDAMER STR.		3
		LÜTZOWUFER		1
LÜTZOWUFER / LÜTZOWPLATZ		1		

**Unfallörtlichkeiten von Radfahrerverkehrsunfällen
in der Direktion 3
nach Bezirken (alt) und Polizeiabschnitten**

Pol. Abschnitt	Bezirk (alt)	Ort	2018	Anzahl VU
34	TG	LÜTZOWUFER / LÜTZOWPLATZ / HERKULESBRÜCKE		3
		MELANCHTHONSTR. / SPENERSTR.		1
		MÜLLER-BRESLAU-STR.		1
		PAUL-LÖBE-ALLEE		1
		PAUL-LÖBE-ALLEE / OSTUMFAHRUNG		2
		PAULSTR. / JOACHIM-KARNATZ-ALLEE		1
		PAULSTR. / LUTHERBRÜCKE		1
		PLATZ DER REPUBLIK		1
		POHLSTR.		1
		POTSDAMER PLATZ		2
		POTSDAMER STR.		7
		POTSDAMER STR. / LUDWIG-BECK-STR.		1
		POTSDAMER STR. / REICHPIETSCHUFER / POTSDAMER BRÜCKE		3
		POTSDAMER STR. / SCHAROUNSTR.		1
		POTSDAMER STR. / SCHÖNEBERGER UFER / POTSDAMER BRÜCKE		2
		POTSDAMER STR. / SIGISMUNDSTR.		2
		RAUCHSTR. / STÜLERSTR.		1
		REICHPIETSCHUFER / GEORGE-C.-MARSHALL-BRÜCKE / TUNNEL TIERGARTEN SPREEBOGEN / TU		1
		SCHEIDEMANNSTR. / HEINRICH-VON-GAGERN-STR. / YITZHAK-RABIN-STR.		1
		SCHILLSTR.		1
		SCHILLSTR. / WICHMANNSTR. / LÜTZOWPLATZ		3
		SCHÖNEBERGER UFER		1
		SCHÖNEBERGER UFER / GEORGE-C.-MARSHALL-BRÜCKE		1
		SIGISMUNDSTR. / STAUFFENBERGSTR.		1
		SPREEWEG		1
		STRAÙE DES 17. JUNI		12
		STRAÙE DES 17. JUNI / BELLEVUEALLEE / KLEINER STERN		1
		STRAÙE DES 17. JUNI / PLATZ DES 18. MÄRZ		8
		STRAÙE DES 17. JUNI / YITZHAK-RABIN-STR.		3
		TIERGARTENSTR.		3
TIERGARTENSTR. / HERBERT-VON-KARAJAN-STR.		1		
TIERGARTENSTR. / HIROSHIMASTR.		2		
TIERGARTENSTR. / KEMPERPLATZ / BEN-GURION-STR. / TUNNEL TIERGARTEN SPREEBOGEN / VON-DER-HEYDT-STR.		5		
WILLY-BRANDT-STR. / HEINRICH-VON-GAGERN-STR. / PAUL-LÖBE-ALLEE		2		
YITZHAK-RABIN-STR.		1		
Verkehrsunfälle im Bezirk TG			219	
KB		FLOTTWELLSTR. / SCHÖNEBERGER UFER	1	
Verkehrsunfälle im Bezirk KB			1	
Verkehrsunfälle im Polizeiabschnitt 34			360	
35	WD	ADOLFSTR. / MAXSTR. / SCHERERSTR.		1
		AFRIKANISCHE STR.		1
		AFRIKANISCHE STR. / AMRUMER STR. / SEESTR.		2
		AFRIKANISCHE STR. / KAMERUNER STR. / TANGASTR.		1
		AFRIKANISCHE STR. / MÜLLERSTR.		3
		AFRIKANISCHE STR. / OTAWISTR. / WINDHUKER STR.		1
		AFRIKANISCHE STR. / SWAKOPMUNDER STR.		1
		AM FESTPLATZ		1
		AMRUMER STR.		1
		AMRUMER STR. / BRÜSSELER STR.		1
		AMRUMER STR. / FÖHRER STR. / LUXEMBURGER STR. / TORFSTR.		3
		AMRUMER STR. / OSTENDER STR.		1
		AMSTERDAMER STR. / BRÜSSELER STR. / MÜLLERSTR.		1
		ANTONSTR. / MÜLLERSTR.		1
		ANTWERPENSTR. / OSTENDER STR.		1

**Unfallörtlichkeiten von Radfahrerverkehrsunfällen
in der Direktion 3
nach Bezirken (alt) und Polizeiabschnitten**

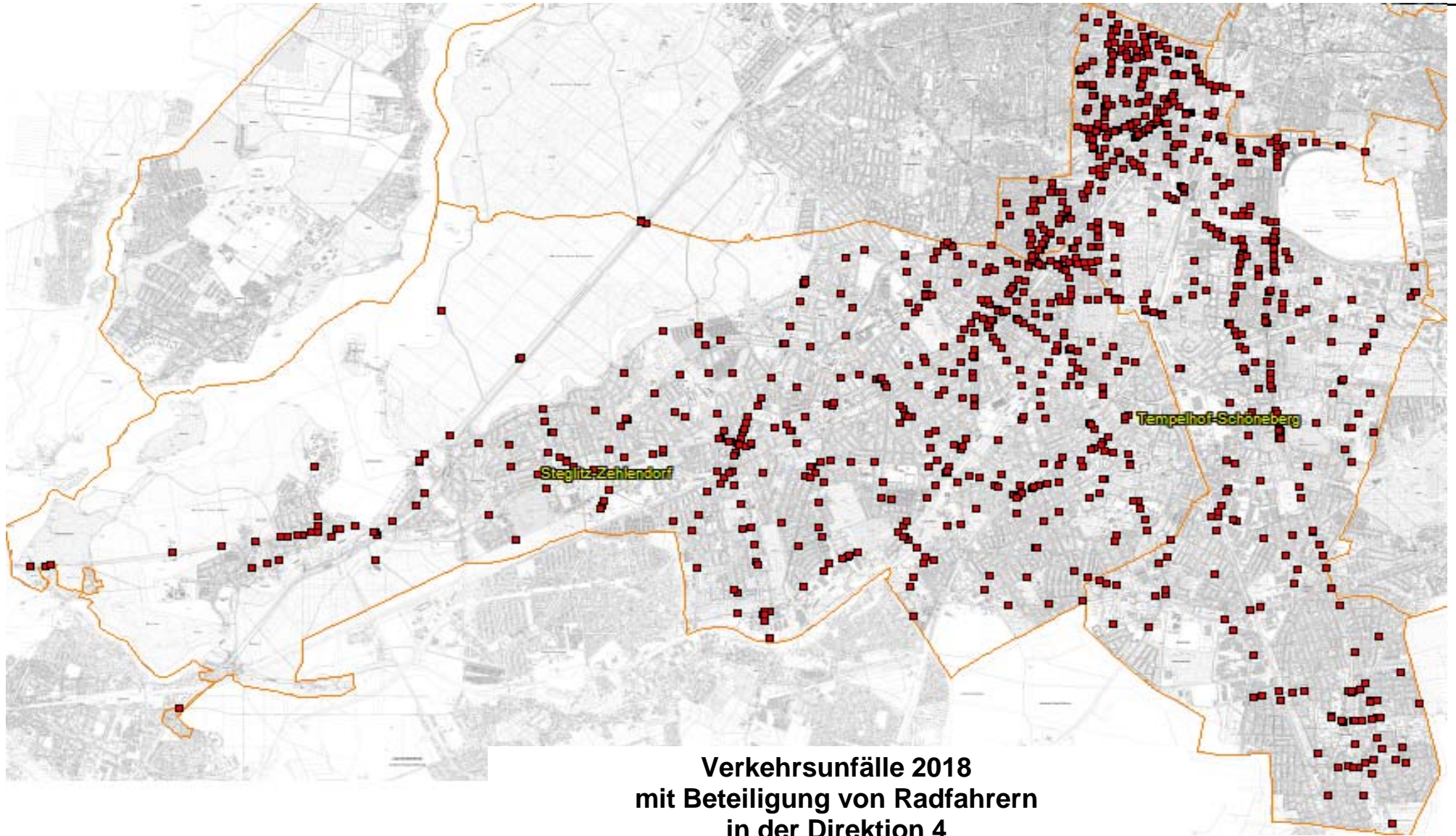
Pol. Abschnitt	Bezirk (alt)	Ort	2018	Anzahl VU
35	WD	ANTWERPENER STR. / SEESTR. / TOGOSTR.		1
		AROSER ALLEE		1
		BARFUSSTR. / MÜLLERSTR. / TRANSVAALSTR.		2
		BRISTOLSTR. / DUBLINER STR.		1
		BRÜSSELER STR.		1
		BUCHSTR. / FÖHRER STR.		2
		CHARLES-CORCELLE-RING		1
		DOHNAGESTELL		3
		DUBLINER STR. / EDINBURGER STR.		1
		EDINBURGER STR.		1
		EDINBURGER STR. / UNGARNSTR.		1
		FEHMARNER STR. / FÖHRER STR.		1
		FENNSTR.		12
		FENNSTR. / MÜLLERSTR.		8
		FENNSTR. / TEGELER STR.		13
		FÖHRER STR.		1
		FÖHRER STR. / NORDUFER / FÖHRER BRÜCKE		3
		GENTER STR. / LUXEMBURGER STR.		1
		GERICHTSTR.		2
		GERICHTSTR. / MÜLLERSTR. / TRIFTSTR. / MAX-JOSEF-METZGER-PLATZ		1
		GERICHTSTR. / REINICKENDORFER STR.		2
		GOTTSCHEDSTR. / REINICKENDORFER STR.		1
		GRONINGER STR. / SEESTR.		5
		GUINEASTR. / LÜTTICHER STR. / SEESTR.		1
		INDISCHE STR. / OUDENARDER STR. / SEESTR. / WILHELM-HASENCLEVER-PLATZ		2
		INDISCHE STR. / UNGARNSTR.		1
		KONGOSTR. / MÜLLERSTR. / TÜRKENSTR.		1
		LIEBENWALDER STR.		1
		LIEBENWALDER STR. / REINICKENDORFER STR.		1
		LINDOWER STR. / LYNARSTR. / MÜLLERSTR.		3
		LIVERPOOLER STR. / MÜLLERSTR.		1
		LONDONER STR. / MÜLLERSTR. / PETERSALLEE		1
		LÜTTICHER STR.		1
		LÜTTICHER STR. / OSTENDER STR.		1
		LUXEMBURGER STR. / MÜLLERSTR. / SCHULSTR.		3
		LUXEMBURGER STR. / TEGELER STR.		1
		LYNARSTR. / NORDUFER		1
		MARKSTR. / REGINHARDSTR. / UNGARNSTR. / LOUISE-SCHROEDER-PLATZ		1
		MÜLLERSTR.		22
		MÜLLERSTR. / NAZARETHKIRCHSTR.		1
		MÜLLERSTR. / OTAWISTR. / SCHÖNINGSTR.		1
		MÜLLERSTR. / SEESTR.		6
		MÜLLERSTR. / UNGARNSTR.		1
		NAZARETHKIRCHSTR.		1
		NAZARETHKIRCHSTR. / TURINER STR.		1
		NORDUFER		1
		NORDUFER / TORFSTR.		1
		OSLOER STR. / LOUISE-SCHROEDER-PLATZ		2
		OSLOER STR. / REINICKENDORFER STR. / SEESTR. / LOUISE-SCHROEDER-PLATZ		4
		OTAWISTR.		1
PANKSTR. / REINICKENDORFER STR.		1		
PLANTAGENSTR.		1		
PRINZ-EUGEN-STR. / SCHULSTR.		1		
RAVENÉSTR. / REINICKENDORFER STR.		1		
REINICKENDORFER STR.		5		
REINICKENDORFER STR. / SCHERERSTR.		1		
REINICKENDORFER STR. / SCHULSTR.		2		

**Unfallörtlichkeiten von Radfahrerkehrverhunsfällen
in der Direktion 3
nach Bezirken (alt) und Polizeiabschnitten**

Pol. Abschnitt	Bezirk (alt)	Ort	2018	Anzahl VU
35	WD	RUHEPLATZSTR. / SCHULSTR. / TURINER STR.		1
		SAMOASTR. / TRIFTSTR.		1
		SEESTR.		12
		SEESTR. / SYLTER STR.		1
		SEESTR. / TURINER STR.		2
		SENEGALSTR. / TRANSVAALSTR.		1
		SYLTER STR.		1
		TEGELER STR.		3
		TEGELER STR. / TRIFTSTR.		1
		TOGOSTR.		2
		TRANSVAALSTR.		1
		TRIFTSTR.		3
		TRIFTSTR. / WILLDENOWSTR.		3
		UNGARNSTR.		2
Verkehrsunfälle im Bezirk WD				193
Verkehrsunfälle im Polizeiabschnitt 35				193
36	WD	ACKERSTR. / BERNAUER STR.		3
		BADSTR.		11
		BADSTR. / BASTIANSTR.		1
		BADSTR. / BÖTTGERSTR. / BEHMSTR.		6
		BADSTR. / BUTTMANNSTR.		2
		BADSTR. / EXERZIERSTR. / KOLONIESTR. / SCHWEDENSTR. / UFERSTR.		3
		BADSTR. / GRÜNTALER STR.		2
		BADSTR. / HOCHSTR.		1
		BADSTR. / PANKSTR. / PRINZENALLEE		5
		BADSTR. / STETTINER STR.		4
		BEHMSTR.		2
		BELLERMANNSTR.		2
		BELLERMANNSTR. / JÜLICHER STR. / BEHMSTR.		3
		BELLERMANNSTR. / PRINZENALLEE		5
		BERNAUER STR.		4
		BERNAUER STR. / RUPPINER STR.		2
		BERNAUER STR. / STRELITZER STR.		1
		BERNAUER STR. / SWINEMÜNDER STR.		1
		BERNAUER STR. / WOLLINER STR.		1
		BÖTTGERSTR. / HOCHSTR.		1
		BÖTTGERSTR. / PANKSTR. / THURNEYSSERSTR.		4
		BOYENSTR. / CHAUSSEESTR.		1
		BRUNNENSTR.		8
		BRUNNENSTR. / BERNAUER STR.		4
		BUTTMANNSTR.		1
		CHAUSSEESTR.		4
		CHAUSSEESTR. / LIESENSTR.		1
		DRONTHEIMER STR. / KOLONIESTR. / OSLOER STR.		2
		EXERZIERSTR.		1
		FREIENWALDER STR. / OSLOER STR. / STETTINER STR.		2
		GARTENSTR.		1
		GERICHTSTR.		2
		GERICHTSTR. / HOCHSTR. / NEUE HOCHSTR.		2
		GLEIMSTR.		1
GOTTSCHALKSTR. / WOLLANKSTR.		1		
GOTTSCHEDSTR. / MARTIN-OPITZ-STR.		1		
GRÜNTALER STR. / OSLOER STR. / BORNHOLMER STR.		4		
GUSTAV-MEYER-ALLEE		2		
HEIDEBRINKER STR. / BEHMSTR.		1		
HEINZ-GALINSKI-STR.		1		
HOCHSTR.		1		

**Unfallörtlichkeiten von Radfahrerkehrunfällen
in der Direktion 3
nach Bezirken (alt) und Polizeiabschnitten**

Pol. Abschnitt	Bezirk (alt)	Ort	2018	Anzahl VU
36	WD	HOCHSTR. / HOCHSTRABENBRÜCKE / HUMBOLDTSTEG		1
		HOCHSTR. / WIESENSTR. / WIESENBRÜCKE		1
		HUSSITENSTR. / BERNAUER STR.		3
		JÜLICHER STR. / BORNHOLMER STR.		1
		JULIE-WOLFTHORN-STR. / GARTENSTR. / BERNAUER STR.		5
		LIESENSTR.		1
		LORTZINGSTR. / PUTBUSSE STR.		1
		MARTIN-OPITZ-STR. / SCHÖNSTEDTSTR. / UFERSTR. / SCHÖNSTEDTSTRABENBRÜCKE		1
		MÜLLERSTR. / SCHULZENDORFER STR. / SELLERSTR.		2
		OSLOER STR.		2
		OSLOER STR. / HEINZ-GALINSKI-STR.		1
		OSLOER STR. / PRINZENALLEE		7
		OSLOER STR. / SCHWEDENSTR.		5
		OSLOER STR. / STOCKHOLMER STR. / TRAVEMÜNDER STR. / OSLOER-STRABEN-BRÜCKE		1
		PANKSTR.		6
		PANKSTR. / WIESENSTR.		1
		PRINZENALLEE		9
		PRINZENALLEE / SOLDINER STR.		4
		PUTBUSSE STR. / RÜGENER STR.		1
		RAMLERSTR.		2
		RAMLERSTR. / BRUNNENSTR.		2
		RAMLERSTR. / SWINEMÜNDER STR.		1
		RESIDENZSTR.		1
		RÜGENER STR.		1
		RÜGENER STR. / GLEIMSTR. / SWINEMÜNDER STR.		1
		SCHERINGSTR. / GARTENSTR. / LIESENSTR.		6
		SCHÖNWALDER STR.		2
		SCHWEDENSTR.		1
		SCHWEDENSTR. / TROMSÖER STR.		1
		SELLERSTR.		1
		SONDERBURGER STR. / BORNHOLMER STR.		1
		STEEGERSTR. / WOLLANKSTR.		2
		STERNSTR.		1
STRALSUNDER STR.		1		
STRALSUNDER STR. / WATTSTR. / STRELITZER STR.		1		
USEDOMER STR.		2		
WATTSTR.		1		
WEDDINGSTR.		1		
WIESENSTR.		3		
WOLLANKSTR.		7		
WRIEZENER STR.		1		
Verkehrsunfälle im Bezirk WD				198
Verkehrsunfälle im Polizeiabschnitt 36				198
Gesamtergebnis				1656



**Verkehrsunfälle 2018
mit Beteiligung von Radfahrern
in der Direction 4
(Steglitz-Zehlendorf, Tempelhof-Schöneberg)**

**Unfallörtlichkeiten von Radfahrerverkehrsunfällen
in der Direktion 4
nach Bezirken (alt) und Polizeiabschnitten**

Pol. Abschnitt	Bezirk (alt)	Ort	2018	Anzahl VU
41	SB	AHORNSTR. / KARL-HEINRICH-ULRICHS-STR.		2
		AKAZIENSTR.		2
		AKAZIENSTR. / GOLTZSTR. / GRUNEWALDSTR.		1
		ALVENSLEBENSTR. / BÜLOWSTR. / KULMER STR.		3
		AN DER URANIA		1
		AN DER URANIA / KLEISTSTR. / LIETZENBURGER STR. / MARTIN-LUTHER-STR.		6
		ANSBACHER STR. / MOTZSTR.		2
		ANSBACHER STR. / TAUMENTZENSTR. / WITTENBERGPLATZ		1
		AUGSBURGER STR. / LIETZENBURGER STR. / PASSAUER STR.		1
		BARBAROSSASTR.		2
		BARBAROSSASTR. / GOLTZSTR.		1
		BARBAROSSASTR. / LANDSHUTER STR.		2
		BARBAROSSASTR. / MÜNCHENER STR.		2
		BELZIGER STR.		3
		BLUMENTHALSTR. / BÜLOWSTR.		1
		BÜLOWSTR.		3
		BÜLOWSTR. / FROBENSTR.		1
		BÜLOWSTR. / GOEBENSTR. / MANSTEINSTR. / YORCKSTR.		5
		BÜLOWSTR. / POTSDAMER STR.		5
		BÜLOWSTR. / ZIETENSTR.		3
		COURBIÈRESTR. / EISENACHER STR. / KLEISTSTR.		3
		EISENACHER STR.		4
		EISENACHER STR. / HOHENSTAUFENSTR.		1
		EISENACHER STR. / NOLLENDORFSTR.		1
		EISENACHER STR. / ROSENHEIMER STR.		1
		EISENACHER STR. / WINTERFELDTSTR.		1
		ELSE-LASKER-SCHÜLER-STR.		1
		FRANKENSTR. / GOLTZSTR.		1
		FROBENSTR.		1
		FUGGERSTR.		2
		GLEDITSCHSTR.		1
		GLEDITSCHSTR. / GRUNEWALDSTR.		1
		GLEDITSCHSTR. / MAAßENSTR. / WINTERFELDTSTR. / WINTERFELDTPLATZ		1
		GLEDITSCHSTR. / PALLASSTR.		1
		GOEBENSTR.		1
		GOEBENSTR. / PALLASSTR. / POTSDAMER STR.		3
		GOEBENSTR. / STEINMETZSTR.		1
		GOLTZSTR.		2
		GROßGÖRSCHENSTR. / HAUPTSTR. / POTSDAMER STR.		1
		GRUNEWALDSTR.		5
		GRUNEWALDSTR. / BAYERISCHER PLATZ		1
		HABSBURGERSTR. / WINTERFELDTSTR.		1
		HAUPTSTR.		1
		HOHENSTAUFENSTR.		1
		HOHENSTAUFENSTR. / MARTIN-LUTHER-STR.		2
		KALCKREUTHSTR. / MOTZSTR.		2
		KEITHSTR.		1
		KULMER STR.		1
		KURMÄRKISCHE STR.		1
		LANGENSCHIEDTSTR. / WILLMANNNDAMM		1
		LIETZENBURGER STR. / MARTIN-LUTHER-STR.		2
		MAAßENSTR.		1
		MAAßENSTR. / NOLLENDORFPLATZ		1
		MAAßENSTR. / NOLLENDORFSTR.		2
		MARTIN-LUTHER-STR.		1
		MARTIN-LUTHER-STR. / ROSENHEIMER STR.		1
		MARTIN-LUTHER-STR. / WINTERFELDTSTR.		2

**Unfallörtlichkeiten von Radfahrerverkehrsunfällen
in der Direktion 4
nach Bezirken (alt) und Polizeiabschnitten**

Pol. Abschnitt	Bezirk (alt)	Ort	2018	Anzahl VU
41	SB	MOTZSTR.		5
		MÜNCHENER STR.		1
		MÜNCHENER STR. / ROSENHEIMER STR.		1
		NOLLENDORFPLATZ / KARL-HEINRICH-ULRICHS-STR.		2
		NOLLENDORFSTR.		1
		PALLASSTR.		1
		POTSDAMER STR.		1
		SALZBURGER STR. / BAYERISCHER PLATZ		1
		TAUENTZIENSTR.		1
		VORBERGSTR.		1
		WELSERSTR. / VIKTORIA-LUISE-PLATZ		1
		WINTERFELDTSTR.		2
		YORCKSTR.		1
Verkehrsunfälle im Bezirk SB				121
Verkehrsunfälle im Polizeiabschnitt 41				121
42	SB	AKAZIENSTR. / HAUPTSTR. / KAISER-WILHELM-PLATZ		1
		ALBERTSTR. / EISENACHER STR. / HAUPTSTR.		1
		AM RATHAUS		1
		APOSTEL-PAULUS-STR. / MARTIN-LUTHER-STR.		1
		BADENSCHER STR.		1
		BADENSCHER STR. / INNSBRUCKER STR.		1
		BADENSCHER STR. / MARTIN-LUTHER-STR.		2
		BADENSCHER STR. / MERANER STR.		1
		BAUTZENER STR.		2
		BAUTZENER STR. / YORCKSTR.		2
		BECKERSTR. / CRANACHSTR.		1
		BECKERSTR. / KNAUSSTR. / SAARSTR.		1
		BECKERSTR. / RUBENSSTR.		2
		BELZIGER STR.		5
		BELZIGER STR. / EISENACHER STR.		2
		BELZIGER STR. / GOTHAER STR.		2
		BRESLAUER PLATZ		1
		BRÜGGEMANNSTR. / GRAZER DAMM		2
		BUNDESALLEE		2
		BUNDESALLEE / FRÖAUFSTR.		1
		BUNDESALLEE / GÖRRESSTR. / SARRAZINSTR. / FRIEDRICH-WILHELM-PLATZ		1
		BUNDESALLEE / RHEINSTR. / SCHLOßSTR. / SCHÖNEBERGER STR. / WALTHER-SCHREIBER-PLA		5
		BUNDESALLEE / SÜDWESTKORSO / VARZINER STR.		2
		CHERUSKERSTR.		2
		CRANACHSTR. / PETER-VISCHER-STR.		1
		CRELESTR. / KOLONNENSTR. / KAISER-WILHELM-PLATZ		1
		CZEMINSKISTR.		1
		CZEMINSKISTR. / MONUMENTENSTR. / LANGENSCHIEDTBRÜCKE		1
		DICKHARDTSTR. / HEDWIGSTR. / LAUTERSTR. / RHEINSTR. / SCHMARGENDORFER STR.		2
		DICKHARDTSTR. / RHEINSTR. / ROENNEBERGSTR.		2
		DICKHARDTSTR. / SAARSTR.		1
		DOMINICUSSTR.		1
		DOMINICUSSTR. / EBERSSTR.		3
		DOMINICUSSTR. / HAUPTSTR.		2
		DOMINICUSSTR. / MARTIN-LUTHER-STR.		1
		DOMINICUSSTR. / SACHSENDAMM / TORGAUER STR.		1
		EBERSSTR.		2
EBERSSTR. / A 100 BAB / INNSBRUCKER PLATZ / 100 AS INNSBRUCKER (ÖSTL T) AUSF N I		3		
EISENACHER STR.		3		
ERFURTER STR. / WEXSTR.		1		

**Unfallörtlichkeiten von Radfahrerverkehrsunfällen
in der Direktion 4
nach Bezirken (alt) und Polizeiabschnitten**

Pol. Abschnitt	Bezirk (alt)	Ort	2018	Anzahl VU
42	SB	FREGESTR. / HEDWIGSTR.		1
		FREIHERR-VOM-STEIN-STR. / INNSBRUCKER STR. / RUDOLPH-WILDE-PARK / CARL-ZUCKMAYER		2
		FRITZ-ELSAS-STR. / INNSBRUCKER STR. / U-BHF. RATHAUS SCHÖNEBERG / CARL-ZUCKMAYER		4
		FRITZ-ELSAS-STR. / MARTIN-LUTHER-STR.		1
		GOTENSTR. / SACHSENDAMM / VORARLBERGER DAMM		1
		GRAZER DAMM		1
		GRAZER DAMM / MUNSTERDAMM / PRELLERWEG / INSULANERPARK		3
		GRAZER DAMM / VORARLBERGER DAMM / A 100 BAB / 100 AK SCHÖNEBERG EINF V GRAZER N		1
		GRUNEWALDSTR. / MARTIN-LUTHER-STR.		4
		GUSTAV-MÜLLER-PLATZ		1
		HÄHNELSTR. / LAUTERSTR.		1
		HANDJERYSTR.		2
		HANDJERYSTR. / ISOLDESTR.		1
		HANDJERYSTR. / SARRAZINSTR. / PERELSPLATZ		2
		HANDJERYSTR. / SCHMILJANSTR.		1
		HAUPTSTR.		23
		HAUPTSTR. / KAISER-WILHELM-PLATZ		4
		HAUPTSTR. / KÄRNTENER STR.		1
		HAUPTSTR. / WEXSTR. / A 100 BAB / INNSBRUCKER PLATZ / 100 AS INNSBRUCKER (ÖSTL T		3
		HEDWIGSTR.		1
		HEWALDSTR.		1
		HILDEGARD-KNEF-PLATZ		3
		HOCHKIRCHSTR. / MONUMENTENSTR.		1
		HOHENFRIEDBERGSTR. / MONUMENTENSTR.		1
		INNSBRUCKER PLATZ		1
		INNSBRUCKER STR.		3
		KATZLERSTR. / YORCKSTR.		2
		KOLONNENSTR.		2
		KOLONNENSTR. / WILHELM-KABUS-STR.		1
		LANGENSCHIEDTSTR.		1
		LAUTERSTR.		1
		LEBERSTR.		2
		LEBERSTR. / GUSTAV-MÜLLER-PLATZ		1
		LEUTHENER STR.		1
		MARTIN-LUTHER-STR.		2
		MONUMENTENSTR.		2
		NAUMANNSTR.		1
		NIEDSTR. / FRIEDRICH-WILHELM-PLATZ		1
		NORDMANNZEILE / RIEMENSCHNEIDERWEG / VORARLBERGER DAMM		1
		PERELSPLATZ		1
		PESCHKESTR. / RHEINSTR.		1
		PETER-VISCHER-STR.		2
		PRELLERWEG / SEMBRITZKISTR. / INSULANERPARK		2
		PRIESTERWEG		2
		REMBRANDTSTR.		2
		RHEINSTR.		5
		RHEINSTR. / SAARSTR. / SCHMILJANSTR.		6
		RIEMENSCHNEIDERWEG		2
		RUBENSSTR.		3
		SAARSTR. / A 103 BAB ABZWEIG ZEHLENDORF / FRIEDENAUER BRÜCKE / 103 AS SAARSTR AU		1
		SACHSENDAMM / A 100 BAB / HEDWIG-DOHM-STR. / 100 AS ALBOINSTR. (WESTL.), EINF V		2
		SACHSENDAMM / TEMPELHOFER WEG / WERDAUER WEG		1

**Unfallörtlichkeiten von Radfahrerverkehrsunfällen
in der Direktion 4
nach Bezirken (alt) und Polizeiabschnitten**

Pol. Abschnitt	Bezirk (alt)	Ort	2018	Anzahl VU
42	SB	SALZBURGER STR.		1
		SARRAZINSTR.		1
		SCHMILJANSTR.		1
		SCHWALBACHER STR.		1
		SPONHOLZSTR.		1
		STUBENRAUCHSTR.		2
		SÜDWESTKORSO / TAUNUSSTR.		1
		TEMPELHOFER WEG		1
		TRAEGERSTR.		1
		VORARLBERGER DAMM		1
		WIESBADENER STR.		1
		WILHELM-KABUS-STR.		6
		WILHELMSHÖHER STR. / FRIEDRICH-WILHELM-PLATZ		1
		YORCKSTR.		3
Verkehrsunfälle im Bezirk SB				206
Verkehrsunfälle im Polizeiabschnitt 42				206
43	ZD	ALEMANNENSTR. / AN DER REHWIESE / SPANISCHE ALLEE		1
		ALSENSTR.		1
		ALSENSTR. / AM KLEINEN WANNSEE		1
		ALTKANZLERSTR. / WILSKISTR.		1
		AM BEELITZHOF / BADEWEG / KRONPRINZESSINNENWEG		1
		AM GROßEN WANNSEE / AM KLEINEN WANNSEE / KÖNIGSTR.		1
		AM KLEINEN WANNSEE		1
		AM SANDWERDER / KRONPRINZESSINNENWEG		2
		AM SCHLACHTENSEE / EL VIRASTEIG / GOETHESTR.		1
		AM WALDHAUS / KÖNIGSWEG		1
		ANHALTINERSTR.		1
		ARGENTINISCHE ALLEE		2
		ARGENTINISCHE ALLEE / CLAYALLEE / SAARGEMÜNDER STR.		3
		ARGENTINISCHE ALLEE / FISCHERHÜTTENSTR. / RAUWEILERSTEIG		1
		ARGENTINISCHE ALLEE / SVEN-HEDIN-STR.		2
		BACHSTELZENWEG / IM GEHEGE / KÖNIGIN-LUISE-STR.		1
		BEERENSTR. / BÜLOWSTR. / MEXIKOPLATZ		1
		BESKOWDAMM / KLEINMACHNOWER WEG / TELTOWER DAMM		1
		BERLINER STR. / CLAYALLEE / POTSDAMER STR. / TELTOWER DAMM		3
		BERNHARD-BEYER-STR. / STAHNSDORFER BRÜCKE		1
		BESKIDENSTR.		1
		BISMARCKSTR. / GIMPELSTEIG / MACHNOWER STR.		1
		BISMARCKSTR. / KÖNIGSTR. / POTSDAMER CHAUSSEE		1
		BITSCHER STR. / SAARGEMÜNDER STR.		1
		BORUSSENSTR. / KRONPRINZESSINNENWEG / NYMPHENUFER		1
		BREISGAUER STR.		1
		BREISGAUER STR. / SCHOPENHAUERSTR.		2
		BREISGAUER STR. / SPANISCHE ALLEE / TEWSSTR. / GUERNICAPLATZ		1
		BUSCHGRABENWEG / GUTZMANNSTR. / MACHNOWER STR.		2
		BUSSEALLEE		1
		CHARLOTTENSTR.		1
		CHAUSSEESTR. / KÖNIGSTR.		1
		CLAUERTSTR.		1
CLAYALLEE		4		
CLAYALLEE / HÜTTENWEG		1		
CLAYALLEE / KÖNIGIN-LUISE-STR. / IM JAGEN		3		
CLAYALLEE / RIEMEISTERSTR. / WINFRIEDSTR.		1		
CLAYALLEE / SCHARFESTR.		1		
CLAYALLEE / SCHLETTSTADTER STR.		2		
CLAYALLEE / SCHÜTZALLEE		1		
CLAYALLEE / SUNDGAUER STR.		5		

**Unfallörtlichkeiten von Radfahrerverkehrsunfällen
in der Direktion 4
nach Bezirken (alt) und Polizeiabschnitten**

Pol. Abschnitt	Bezirk (alt)	Ort	2018	Anzahl VU
43	ZD	CONRADSTR.		1
		CONRADSTR. / KÖNIGSTR.		1
		ENDESTR. / KÖNIGSTR.		1
		ERNST-LEMMER-RING		1
		ESCHERSHAUSER WEG / ONKEL-TOM-STR.		1
		FISCHERHÜTTENSTR.		2
		FISCHERHÜTTENSTR. / POTSDAMER STR.		2
		FRIEDENSTR. / KÖNIGSTR.		1
		FÜRSTENSTR. / POTSDAMER STR.		2
		GRENZPFAD		1
		GROßER STERN / HÜTTENWEG / KÖNIGSWEG / KRONPRINZESSINNENWEG / TELTOWER WEG / A 1		4
		HAMPSTEADSTR. / MACHNOWER STR. / TELTOWER DAMM		1
		HAVELCHAUSSEE		1
		HEIMAT / LEO-BAECK-STR.		1
		HÜTTENWEG / A 115 BAB AUTOBAHNZUBRINGER MAGDEBG/LEIPZ (AVUS) / 115 AS HÜTTENWEG		1
		IHNESTR.		1
		KAISERSTR.		1
		KAUNSTR.		1
		KIRCHSTR. / TELTOWER DAMM		1
		KLEINMACHNOWER WEG		1
		KÖNIGSTR.		8
		KÖNIGSTR. / KRONPRINZESSINNENWEG		3
		KÖNIGSTR. / KYLLMANNSTR.		1
		KÖNIGSTR. / MARTIN-BUBER-STR. / ONKEL-TOM-STR. / POTSDAMER STR.		4
		KÖNIGSTR. / PFAUENINSELCHAUSSEE		1
		KÖNIGSWEG / LINDENTHALER ALLEE		1
		KRONPRINZESSINNENWEG		7
		KROTTNAURERSTR. / LÜCKHOFFSTR. / SPANISCHE ALLEE		1
		LAEHRSTR. / TELTOWER DAMM		1
		LEO-BAECK-STR. / TELTOWER DAMM		1
		LINDENTHALER ALLEE / LLOYD-G.-WELLS-STR.		1
		LINDENTHALER ALLEE / NIKLASSTR.		1
		LLOYD-G.-WELLS-STR.		1
		MACHNOWER STR.		3
		MACHNOWER STR. / SCHÖNOWER STR.		1
		MATTERHORNSTR.		1
		NIERITZWEG / SACHTLEBENSTR.		1
		NIERITZWEG / TELTOWER DAMM		1
		NIKLASSTR. / SPANISCHE ALLEE		2
		ONKEL-TOM-STR.		2
		ONKEL-TOM-STR. / QUERMATENWEG / RIEMEISTERSTR.		1
		POTSDAMER CHAUSSEE		3
		POTSDAMER CHAUSSEE / HOHENTWIELSTEIG		1
		POTSDAMER CHAUSSEE / QUANTZSTR.		1
		POTSDAMER STR.		1
		QUERMATENWEG		1
		RAMSTEINWEG		1
		RAMSTEINWEG / WINDSTEINER WEG		2
		RIEMEISTERSTR.		1
		SPANISCHE ALLEE		2
		STAHNSDORFER DAMM		1
		SVEN-HEDIN-STR.		1
		TELTOWER DAMM		8
		THIELALLEE		1
		WASGENSTR. / WESTHOFENER WEG		1

**Unfallörtlichkeiten von Radfahrerkehrunfällen
in der Direktion 4
nach Bezirken (alt) und Polizeiabschnitten**

Pol. Abschnitt	Bezirk (alt)	Ort	2018	Anzahl VU
43	ZD	ZUM HECKESHORN		1
	Verkehrsunfälle im Bezirk ZD			155
Verkehrsunfälle im Polizeiabschnitt 43				155
44	SB	ALBOINSTR. / KAISERIN-AUGUSTA-STR. / ALBOINPLATZ		1
		ALBOINSTR. / SACHSENDAMM / SCHÖNEBERGER STR.		1
		ARNULFSTR. / PRELLERWEG / RÖBLINGSTR.		2
		BESSEMERSTR.		2
		BESSEMERSTR. / EYTHSTR.		1
		PRELLERWEG		1
		SACHSENDAMM / A 100 BAB / 100 AS ALBOINSTR AUSF N SACHSEND,SCHÖNEBERGER		1
		SACHSENDAMM / BALLONFAHRERWEG / FRIEDRICH-HAAK-BRÜCKE		1
		SUTTNERSTR.		1
Verkehrsunfälle im Bezirk SB				11
TE		ALARICHSTR. / ARNULFSTR. / ATTLASTR. / MANTEUFFELSTR.		4
		ALARICHSTR. / KONRADINSTR.		1
		ALARICHSTR. / WOLFRAMSTR. / ALARICHPLATZ		2
		ALBOINSTR.		1
		ALBOINSTR. / SCHÖNEBERGER STR. / A 100 BAB / 100 AS ALBOINSTR AUSF N SCHÖNEBERGE		1
		ALBRECHTSTR.		1
		ALBRECHTSTR. / MANTEUFFELSTR.		1
		ALBRECHTSTR. / TEMPELHOFER DAMM		2
		ALBRECHTSTR. / WENCKEBACHSTR.		1
		ALT-MARIENDORF / MARIENDORFER DAMM		1
		ALT-TEMPELHOF		1
		ALT-TEMPELHOF / BURCHARDSTR. / MANTEUFFELSTR.		2
		ALT-TEMPELHOF / FUHRMANNSTR. / GERMANIASTR. / DORFAUE TEMPELHOF / STRABE 20A		1
		ALT-TEMPELHOF / MANTEUFFELSTR. / SCHÖNEBERGER STR.		3
		ALT-TEMPELHOF / TEMPELHOFER DAMM / U-BHF. ALT-TEMPELHOF / DORFAUE TEMPELHOF		4
		AM HELLESPONT / DARDANELLENWEG		1
		ATTLASTR. / TEJASTR.		2
		BÄUMERPLAN / WINTGENSSTR.		1
		BAYERNRING		2
		BAYERNRING / BOELCKESTR.		1
		BAYERNRING / MANFRED-VON-RICHTHOFEN-STR.		1
		BAYERNRING / TEMPELHOFER DAMM		2
		BOELCKESTR.		4
		BOELCKESTR. / HOEPPNERSTR.		1
		BOELCKESTR. / SCHREIBERRING / PARKRINGBRÜCKE		1
		BORUSSIASTR.		1
		COLDITZSTR. / ORDENSMEISTERSTR.		1
		COLUMBIADAMM		2
		COLUMBIADAMM / FRIESENSTR.		1
		COLUMBIADAMM / GOLßENER STR.		3
		COLUMBIADAMM / LILIENTHALSTR.		1
		DARDANELLENWEG / DIRSCHELWEG / RIXDORFER STR.		1
		EISENACHER STR. / KURFÜRSTENSTR. / MARIENDORFER DAMM		1
		EISENACHER STR. / RIXDORFER STR. / SKUTARISTR.		1
FRIEDENSTR. / GROßBEERENSTR. / LANKWITZER STR.		1		
FRIEDRICH-KARL-STR. / ORDENSMEISTERSTR. / TEMPELHOFER DAMM		3		
FRIEDRICH-WILHELM-STR.		1		
FRIEDRICH-WILHELM-STR. / MANTEUFFELSTR.		1		
GENERAL-PAPE-STR.		1		
GENERAL-PAPE-STR. / LOEWENHARDTDAMM		2		
GONTERMANNSTR.		2		
GOTTLIEB-DUNKEL-STR.		3		

**Unfallörtlichkeiten von Radfahrerkehrverhunsfällen
in der Direktion 4
nach Bezirken (alt) und Polizeiabschnitten**

Pol. Abschnitt	Bezirk (alt)	Ort	2018	Anzahl VU
44	TE	GOTTLIEB-DUNKEL-STR. / GRADESTR. / RIXDORFER STR. / ULLSTEINSTR.		1
		GOTTLIEB-DUNKEL-STR. / HOLZMANNSTR.		2
		GOTTLIEB-DUNKEL-STR. / SCHAFFHAUSENER STR. / TEMPELHOFFER WEG		1
		GÖTZSTR.		1
		GÖTZSTR. / TEMPELHOFFER DAMM		1
		GROßBEERENSTR.		1
		GROßBEERENSTR. / HEUSINGERSTR.		2
		GROßBEERENSTR. / WILHELM-VON-SIEMENS-STR.		1
		HESSENRING		1
		HEUSINGERSTR.		1
		HOEPPNERSTR.		3
		HOEPPNERSTR. / MANFRED-VON-RICHTHOFEN-STR. / TEMPELHOFFER DAMM		3
		HOEPPNERSTR. / MOHNICKESTEIG		1
		HOEPPNERSTR. / WIESENERSTR.		1
		IMBROS WEG		1
		KAISERIN-AUGUSTA-STR. / MANTEUFFELSTR.		1
		KAISERKORSO / MANFRED-VON-RICHTHOFEN-STR.		1
		KAISERSTR. / MACHONSTR. / KGA KAISERGARTEN		2
		KAISERSTR. / MARIENDORFER DAMM / WESTPHALWEG		1
		KÖNIGSTR. / MARIENDORFER DAMM		1
		KURFÜRSTENSTR. / RATHAUSSTR.		1
		LOEWENHARDTDAMM		1
		MACHONSTR.		1
		MANFRED-VON-RICHTHOFEN-STR. / SCHREIBERRING		1
		MANFRED-VON-RICHTHOFEN-STR. / TEMPELHOFFER DAMM		2
		MANTEUFFELSTR.		4
		MANTEUFFELSTR. / PODEWILSSTR.		1
		MANTEUFFELSTR. / RINGBAHNSTR.		1
		MARIENDORFER DAMM		3
		MARIENDORFER DAMM / RICHTERSTR. / VOLKSPARK MARIENDORF		1
		METZPLATZ		1
		OBERLANDSTR.		1
		ORDENSMEISTERSTR.		1
		PARKSTR.		1
		PLATZ DER LUFTBRÜCKE		1
		RATHAUSSTR.		5
		RINGBAHNSTR.		2
		RINGBAHNSTR. / TEMPELHOFFER DAMM		3
		RINGSTR.		1
		RIXDORFER STR.		2
		SCHÄTZELBERGSTR.		1
		SCHÄTZELBERGSTR. / ULLSTEINSTR.		1
SCHÖNBURGSTR.		1		
SCHÖNEBERGER STR.		2		
TEILESTR.		1		
TEMPELHOFFER DAMM		9		
TEMPELHOFFER DAMM / A 100 BAB / 100 AS TEMPELHOFFER D AUSF N TEMPELHOFFER D NORD /		1		
TEMPELHOFFER DAMM / A 100 BAB / 100 AS TEMPELHOFFER D AUSF N TEMPELHOFFER D SÜD / 1		1		
TEMPELHOFFER DAMM / PLATZ DER LUFTBRÜCKE		1		
TEMPELHOFFER DAMM / WOLFFRING		1		
ULLSTEINSTR.		2		
WIESENERSTR.		1		
WOLFFRAMSTR.		1		
Verkehrsunfälle im Bezirk TE				152
Verkehrsunfälle im Polizeiabschnitt 44				163

**Unfallörtlichkeiten von Radfahrerkehrverhunsfällen
in der Direktion 4
nach Bezirken (alt) und Polizeabschnitten**

Pol. Abschnitt	Bezirk (alt)	Ort	2018	Anzahl VU
45	ZD	ALBRECHT-THAER-WEG / SCHORLEMERALLEE		1
		ALTENSTEINSTR.		3
		ALTENSTEINSTR. / ENGLERALLEE / KÖNIGIN-LUISE-STR. / KÖNIGIN-LUISE-PLATZ		2
		AM ERLENBUSCH / BUGGESTR. / ENGLERALLEE / ERLENBUSCHPARK		2
		BREITENBACHPLATZ		2
		BRÜMMERSTR.		1
		CLAYALLEE / IM DOL		1
		ENGLERALLEE		1
		ENGLERALLEE / PODBIELSKIALLEE		4
		ENGLERALLEE / SCHORLEMERALLEE / SPILSTR.		1
		GARYSTR. / THIELALLEE / CORRENSPLATZ		1
		IM DOL		1
		KÖNIGIN-LUISE-STR.		1
		LADENBERGSTR. / RUDELOFFWEG		1
		PACELLIALLEE		1
		PODBIELSKIALLEE		1
		SCHORLEMERALLEE / SCHWEINFURTHSTR.		1
Verkehrsunfälle im Bezirk ZD				25
ST		AHORNSTR. / SCHLOßSTR.		1
		ALBRECHTSTR.		5
		ALBRECHTSTR. / AM FENN		1
		ALBRECHTSTR. / DÜPPELSTR. / KUHLLIGSHOFSTR.		2
		ALBRECHTSTR. / GRUNEWALDSTR. / SCHLOßSTR.		2
		ALBRECHTSTR. / HEESESTR. / SCHÜTZENSTR.		2
		ALBRECHTSTR. / HERMESWEG / PRESSELSTR.		2
		ALBRECHTSTR. / LAUENBURGER STR. / SEDANSTR.		1
		ALBRECHTSTR. / PLANTAGENSTR.		1
		ALBRECHTSTR. / STINDESTR.		1
		ALTMARKSTR. / CANOVASTR. / CRANACHSTR. / SACHSENWALDSTR. / THORWALDSENSTR.		1
		AM EICHGARTEN / BORSTELLSTR. / SIEMENSSTR. / SIEMENSBRÜCKE		1
		AUGUSTAPLATZ		1
		AUGUSTASTR. / HINDENBURGDAMM / KLINGSORSTR.		2
		AUGUSTASTR. / HOLBEINSTR. / LIPAER STR.		1
		BERGSTR.		3
		BERGSTR. / FILANDASTR. / JEVERSTR. / JOACHIM-TIBURTIUS-BRÜCKE		1
		BERGSTR. / KÖRNERSTR.		1
		BERGSTR. / LAUENBURGER STR.		1
		BERGSTR. / LESSINGSTR. / SCHÖNHAUSER STR.		1
		BIRKBUSCHSTR. / ERLENSTR.		1
		BIRKBUSCHSTR. / KLINGSORSTR.		1
		BIRKBUSCHSTR. / SCHÜTZENSTR.		1
		BIRKBUSCHSTR. / WOLFENSTEINDAMM / CARMERPLATZ		1
		BISMARCKSTR.		1
		BISMARCKSTR. / FEUERBACHSTR. / KNAUSSTR. / KNAUSPLATZ		1
		BISMARCKSTR. / STEGLITZER DAMM		2
		BRAILLESTR. / HINDENBURGDAMM / SCHLOßSTR.		1
		BRAILLESTR. / ROTHENBURGSTR. / ZEUNEPROMENADE		1
		BRENTANOSTR. / SCHILDHORNSTR.		2
		BUGGESTR. / FORSTSTR.		1
		BUHROWSTR. / GRABERTSTR. / STEGLITZER DAMM		1
		DALANDWEG		1
		DÜPPELSTR.		2
		FEUERBACHSTR.		2
FEUERBACHSTR. / KÖRNERSTR. / LAUENBURGER STR. / SCHÖNHAUSER STR.		2		
FEUERBACHSTR. / MENZELSTR. / PETER-VISCHER-STR. / THORWALDSENSTR.		1		
FILANDASTR. / SÜDENDSTR.		2		

**Unfallörtlichkeiten von Radfahrerverkehrsunfällen
in der Direktion 4
nach Bezirken (alt) und Polizeiabschnitten**

Pol. Abschnitt	Bezirk (alt)	Ort	2018	Anzahl VU
45	ST	FLORASTR.		1
		FORSTSTR.		2
		FREGESTR.		1
		FRIEDRICHSRUHER STR. / LAUENBURGER STR.		1
		FRIEDRICHSRUHER STR. / SCHÖNHAUSER STR.		1
		FRIEDRICHSRUHER STR. / THORWALDSENSTR.		1
		GARDESCHÜTZENWEG		2
		GARDESCHÜTZENWEG / GELIEUSTR. / HINDENBURGDAMM		2
		GARDESCHÜTZENWEG / TIETZENWEG		1
		GRITZNERSTR.		1
		GRUNEWALDSTR.		2
		GRUNEWALDSTR. / ROTHENBURGSTR.		1
		HACKERSTR. / MARKELSTR.		2
		HALSKESTR. / MUNSTERDAMM / STEGLITZER DAMM		1
		HAYDNSTR.		1
		HAYDNSTR. / HINDENBURGDAMM / MANTEUFFELSTR.		1
		HINDENBURGDAMM		3
		HINDENBURGDAMM / NEUCHATELLER STR. / WOLFENSTEINDAMM		1
		HINDENBURGDAMM / TIETZENWEG		1
		HOLSTEINISCHE STR. / SCHÖNEBERGER STR.		1
		HUBERTUSSTR. / SCHLOßSTR.		1
		HÜNENSTEIG		1
		JOHANNA-STEGEN-STR. / SEDANSTR.		1
		KNAUSSTR. / LENBACHSTR. / THORWALDSENSTR.		1
		KNIEPHOFSTR. / LAUENBURGER STR.		1
		KÖNIGIN-LUISE-STR.		1
		KÖRNERSTR. / LENBACHSTR.		1
		KÖRNERSTR. / SÜDENDSTR.		1
		KUHLIGKSHOFSTR. / SCHLOßSTR. / WOLFENSTEINDAMM / A 103 BAB ABZWEIG ZEHLENDORF /		3
		LAUENBURGER STR.		4
		LAUENBURGER STR. / POSCHINGERSTR.		1
		LAUENBURGER STR. / STEINSTR.		1
		LEPSIUSSTR. / SCHILDHORNSTR.		1
		LIEBENOWZEILE		2
		MANTEUFFELSTR.		1
		MARKELSTR.		1
		MUNSTERDAMM		1
		PAULSENSTR.		1
		POSCHINGERSTR. / THORWALDSENSTR.		1
		ROONSTR.		1
		ROTHENBURGSTR.		5
SCHILDHORNSTR.		1		
SCHILDHORNSTR. / SCHLOßSTR.		2		
SCHLOßSTR.		8		
SCHÖNEBERGER STR.		2		
SEDANSTR.		3		
STEGLITZER DAMM		1		
STEGLITZER DAMM / WORPSWEDER STR.		1		
STINDESTR.		1		
TULPENSTR.		1		
UNTER DEN EICHEN		3		
UNTER DEN EICHEN / ASTERNPLATZ		1		
WRANGELSTR.		1		
Verkehrsunfälle im Bezirk ST				138
Verkehrsunfälle im Polizeiabschnitt 45				163
46	ZD	BEESKOWDAMM		1

**Unfallörtlichkeiten von Radfahrerverkehrsunfällen
in der Direktion 4
nach Bezirken (alt) und Polizeiabschnitten**

Pol. Abschnitt	Bezirk (alt)	Ort	2018	Anzahl VU
46	ZD	BERLINER STR.		1
		BERLINER STR. / DAHLEMER WEG / THIELALLEE / UNTER DEN EICHEN		1
		BERLINER STR. / GARTENSTR.		1
		BERLINER STR. / KARL-SCHMIDT-ROTTLUFF-WEG / COLMARER WEG		1
		BERLINER STR. / KLEINAUSTR.		1
		BERLINER STR. / SCHÜTZALLEE		2
		BERLINER STR. / SUNDGAUER STR.		1
		BERLINER STR. / WINFRIEDSTR.		1
		BERTHOLDSTR. / HAMMERSTR. / HOCHBAUMSTR.		1
		DAHLEMER WEG		1
		DAHLEMER WEG / FINCKENSTEINALLEE / MÜHLENSTR.		1
		DAHLEMER WEG / SUNDGAUER STR.		1
		HOCHBAUMSTR.		1
		JÄNICKESTR. / LEO-BAECK-STR.		2
		MÖRCHINGER STR.		1
		MÖRCHINGER STR. / SUNDGAUER STR.		1
		MÜHLENSTR.		1
		MÜHLENSTR. / SEEHOFSTR.		1
		MÜHLENSTR. / SUNDGAUER STR.		1
		SUNDGAUER STR.		1
		Verkehrsunfälle im Bezirk ZD		
ST		ACHENSEEWEG / LICHTERFELDER RING		1
		AHLENER WEG		1
		ALTDORFER STR. / BREMER STR. / GOERZALLEE		1
		ALT-LANKWITZ / EDENKOBENER WEG / KAISER-WILHELM-STR.		1
		APPENZELER STR. / GOERZALLEE / WISMARER STR.		1
		ARNSTÄDTER STR. / HILDBURGHAUSER STR. / STADTILMER WEG		1
		AUGUSTA STR. / DRAKESTR. / RINGSTR.		1
		BAHNHOFSTR. / MARIENSTR.		1
		BÄKESTR. / HINDENBURGDAMM / KARWENDELSTR.		1
		BARBARA STR.		1
		BARNACKUFER / GIESENSDORFER STR.		1
		BASELER STR.		1
		BASELER STR. / ZÜRICHER STR. / LAUSANNER STR.		1
		BERNER STR. / FINCKENSTEINALLEE / KOMMANDANTENSTR.		1
		BERNKASTLER STR. / LEONORENSTR.		2
		BIRKBUSCHSTR.		1
		BLANKENHAINER STR.		1
		BLOCHMANNSTR.		1
		BOGENSTR. / GOETHESTR. / MORGENSTERNSTR. / OSTPREUBENDAMM		1
		BRAUERSTR. / KÖNIGSBERGER STR. / OBERHOFER WEG / KRANOLDPLATZ		3
		BRUNO-WALTER-STR.		1
		CALANDRELLISTR. / MOZARTSTR.		1
		CARSTENSTR. / FINCKENSTEINALLEE / RINGSTR.		1
		CHARLOTTENSTR.		1
		DESSAUERSTR.		1
		DESSAUERSTR. / SEYDLITZSTR.		1
		DRAKESTR.		4
		DRAKESTR. / FINCKENSTEINALLEE / GOERZALLEE / HINDENBURGDAMM / KÖNIGSBERGER STR.		3
		DRAKESTR. / HABELSCHWERDTER ALLEE / UNTER DEN EICHEN		2
		DRAKESTR. / KARWENDELSTR.		1
		DRAKESTR. / KNESEBECKSTR. / MARGARETENSTR.		3
		DRAKESTR. / WALTER-LINSE-STR.		2
		DÜRERSTR.		1
		DÜRERSTR. / RINGSTR.		1
		EDENKOBENER WEG		2

**Unfallörtlichkeiten von Radfahrerkehrunfällen
in der Direktion 4
nach Bezirken (alt) und Polizeiabschnitten**

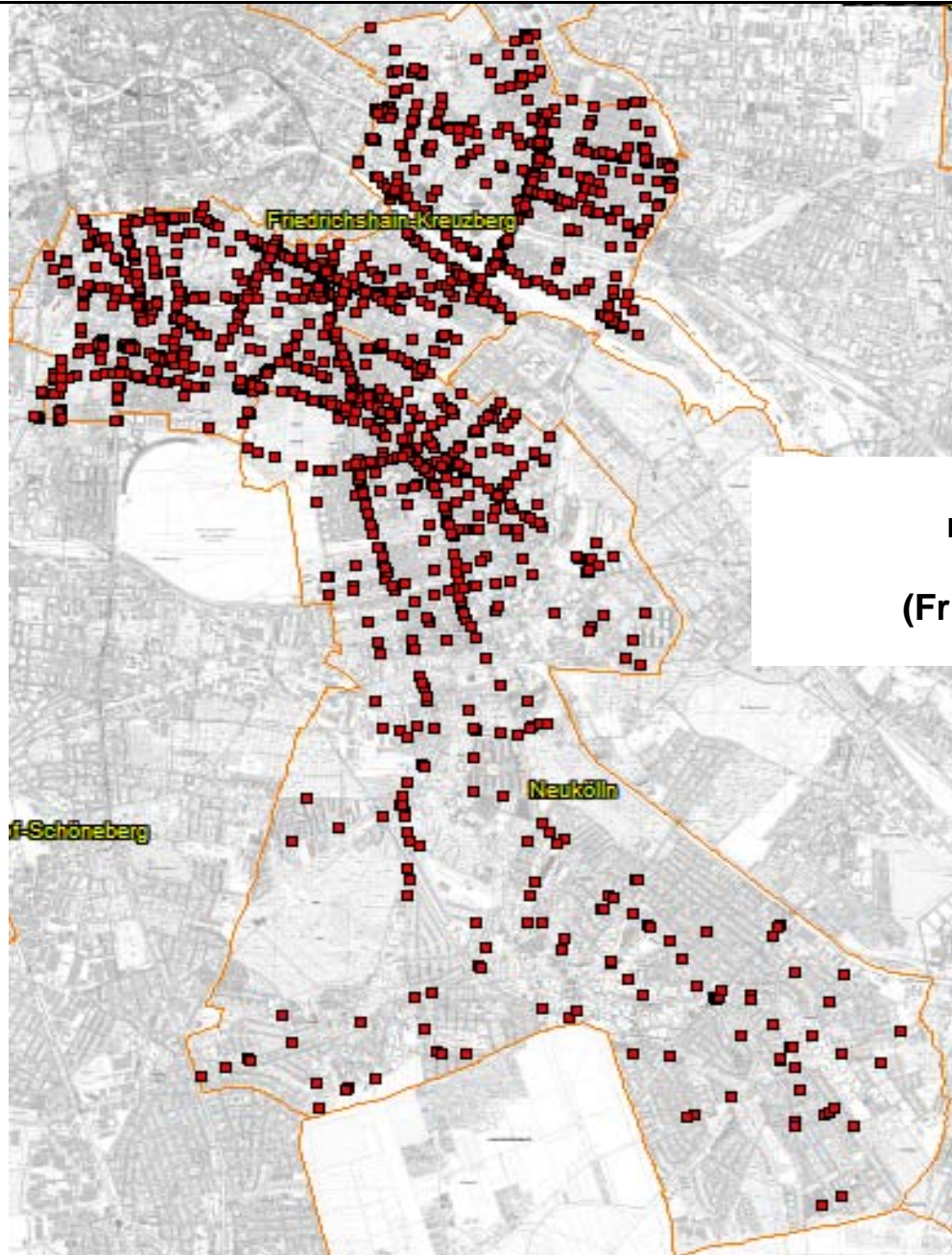
Pol. Abschnitt	Bezirk (alt)	Ort	2018	Anzahl VU
46	ST	EISWALDTSTR. / AM GEMEINDEPARK		1
		EISWALDTSTR. / EMMICHSTR. / MALTESERSTR.		1
		FERDINANDSTR. / LANKWITZER STR. / KRANOLDPLATZ		1
		FINCKENSTEINALLEE		1
		FINCKENSTEINALLEE / SCHOTTMÜLLERSTR.		1
		FLOYD-L.-PARKS-WEG / FRANK-L.-HOWLEY-WEG		1
		FRIEDRICHRODAER STR.		1
		FROBENSTR. / GALLWITZALLEE / AM GEMEINDEPARK		3
		GALLWITZALLEE		1
		GÄRTNERSTR. / OSTPREUßENDAMM / SIEMENSSTR.		1
		GERAER STR.		1
		GERAER STR. / OBERHOFER WEG		2
		GOERZALLEE		6
		GOERZALLEE / BILLY-WILDER-PROMENADE		2
		GOERZALLEE / PLATZ DES 4. JULI / KGA PARKKOLONIE SÜD		1
		GOERZALLEE / WILLIAM-H.-TUNNER-STR.		1
		GOETHESTR. / KÖNIGSBERGER STR.		1
		HANNEMANNBRÜCKE		1
		HILDBURGHAUSER STR. / ZERBSTER STR.		1
		HINDENBURGDAMM		2
		HOCHBAUMSTR. / SCHOTTMÜLLERSTR.		1
		JÄGERSTR.		1
		JUNGFERNSTIEG		1
		JUNGFERNSTIEG / KÖNIGSBERGER STR. / MORGENSTERNSTR.		1
		KAISER-WILHELM-STR.		4
		KAISER-WILHELM-STR. / KURFÜRSTENSTR.		1
		KAISER-WILHELM-STR. / LEONORENSTR. / PAUL-SCHNEIDER-STR.		1
		KAISER-WILHELM-STR. / RUTHSTR.		1
		KAISER-WILHELM-STR. / SIBYLLENSTR.		1
		KAMENZER DAMM / MALTESERSTR. / PAUL-SCHNEIDER-STR. / GEMEINDEPARK LANKWITZ / HOS		2
		KAULBACHSTR. / LEONORENSTR. / BLW UNTERBEZIRK STEGLITZ GRUPPE LEONORENSTR.		1
		KÖNIGSBERGER STR.		1
		KÖNIGSBERGER STR. / MARIENSTR.		1
		KÖNIGSBERGER STR. / OSTPREUßENDAMM		1
		KRAHMERSTR.		1
		KRANOLDPLATZ		1
		KURFÜRSTENSTR.		1
		LANGE STR. / LORENZSTR.		1
		LANKWITZER STR.		1
		LANKWITZER STR. / LORENZSTR.		1
		LANKWITZER STR. / LUISENSTR.		1
		LECHTALER WEG / LICHTERFELDER RING		1
		LEONORENSTR.		1
		LICHTERFELDER RING		1
		LINDENSTR. / OSTPREUßENDAMM / WISMARER STR.		1
		MALTESERSTR.		2
		MALTESERSTR. / MARCHANDSTR.		2
		MALTESERSTR. / PREYSINGSTR. / KGA WALTERSHAUSER STR.		1
		MCNAIR-PROMENADE		1
		MELANCHTHONSTR. / PAUL-SCHNEIDER-STR.		1
		MOZARTSTR. / SIEMENSSTR.		2
		MÜLLERSTR. / OSTPREUßENDAMM		1
		MÜRWIKER STR. / SCHOTTMÜLLERSTR.		1
		OSDORFER STR.		1
		OSTPREUßENDAMM		3

**Unfallörtlichkeiten von Radfahrerkehrverhunsfällen
in der Direktion 4
nach Bezirken (alt) und Polizeiahschnitten**

Pol. Abschnitt	Bezirk (alt)	Ort	2018	Anzahl VU
46	ST	OSTPREUßENDAMM / LIPPSTÄDTER STR.		1
		POTSDAMER STR. / RINGSTR.		1
		RINGSTR.		1
		RINGSTR. / WÜLLENWEBERWEG		1
		SCHEELESTR.		1
		SCHWATLOSTR.		1
		SEEHOFSTR.		1
		SEYDLITZSTR.		1
		SIEMENSSTR.		1
		TAUTENBURGER STR.		1
		THUNER STR. / LAUSANNER STR. / SOPHIE-TAEUBER-ARP-WEG		1
		UNTER DEN EICHEN		1
		WISMARER STR.		4
		ZIETENSTR.		1
		Verkehrsunfälle im Bezirk ST		
Verkehrsunfälle im Polizeiahschnitt 46				162
47	TE	ALT-LICHTENRADE		2
		ALT-LICHTENRADE / GROß-ZIETHENER STR.		1
		ALT-LICHTENRADE / LICHTENRADER DAMM / POTSDAMER STR.		1
		ALT-LICHTENRADE / WEILBURGSTR. / WEIßENTHURMSTR.		1
		ALT-MARIENDORF		1
		ANGERMÜNDER STR.		1
		ANKOGELWEG / MARIENDORFER DAMM		1
		BAHNHOFSTR.		4
		BAHNHOFSTR. / GOLTZSTR.		2
		BAHNHOFSTR. / REHAGENER STR.		1
		BAMBERGER STR. / PECHSTEINSTR.		1
		BARNETSTR.		1
		BARNETSTR. / FINCHLEYSTR.		2
		BARNETSTR. / GROß-ZIETHENER STR. / LICHTENRADER DAMM		3
		BARNETSTR. / HALKER ZEILE		2
		BARNETSTR. / NUTHESTR. / SIMPSONWEG		1
		BECKMANNSTR.		1
		BELßSTR.		1
		BENZSTR. / BIRNHORNWEG / DAIMLERSTR.		1
		BORNHAGENWEG		1
		BRAUNFELSSTR.		1
		BRITZER STR.		1
		BRITZER STR. / GOLDENES HORN		1
		BRITZER STR. / GRÜNTENSTR.		1
		BRITZER STR. / ROTKOPFWEG		1
		BUCKOWER CHAUSSEE		2
		BUCKOWER CHAUSSEE / LICHTENRADER DAMM / MARIENDORFER DAMM / MARIENFELDER CHAUSSE		1
		DAIMLERSTR.		2
		DAIMLERSTR. / GROßBEERENSTR. / MARIENFELDER ALLEE		1
		EMILIENSTR. / GREULICHSTR. / KIEPERTSTR. / KIEPERTPLATZ		1
		FEHLINGSTR. / GRIMMSTR. / LICHTENRADER DAMM		3
		FEHLINGSTR. / HAPPESTR. / RINGELNATZSTR.		1
		FELDSTEDTER WEG / LICHTENRADER DAMM / REICHNERWEG		1
		FRIEDENFELSER STR.		1
FRIEDENSTR. / REIBECKSTR. / MARIENDORFER DAMM		3		
GOLDSCHMIDTWEG / SCHICHAUWEG		1		
GOLTZSTR. / KIRCHHAINER DAMM / LICHTENRADER DAMM / PAPLITZER STR. / IM DOMSTIFT		1		
GRIMMSTR.		1		
GROßBEERENSTR. / GROßBEERENSTR.		1		

**Unfallörtlichkeiten von Radfahrerkehrunfällen
in der Direktion 4
nach Bezirken (alt) und Polizeiabschnitten**

Pol. Abschnitt	Bezirk (alt)	Ort	2018	Anzahl VU
47	TE	GROß-ZIETHENER STR.		2
		GROß-ZIETHENER STR. / SCHUMPETERSTR. / STRAßE 40		1
		HANIELWEG		1
		HAUSSTOCKWEG		1
		HILDBURGHAUSER STR.		2
		HILDBURGHAUSER STR. / KRUSEWEG		1
		HILDBURGHAUSER STR. / WALDSASSENER STR. / WESKAMMSTR.		1
		HORSTWALDER STR. / KESSELSTR. / PETKUSSER STR.		1
		HORSTWALDER STR. / LÜTZOWSTR.		1
		ILLIGSTR. / NESPERSTEIG / SCHICHAUWEG		1
		IM DOMSTIFT		1
		KIRCHHAINER DAMM		1
		KIRCHHAINER DAMM / NÜRNBERGER STR.		1
		KRUCKENBERGSTR.		1
		LICHTENRADER DAMM		1
		MALTESERSTR. / SYMEONSTR.		1
		MARIENDORFER DAMM		6
		MARIENDORFER DAMM / SÄNTISSTR. / TAUERNALLEE		2
		MARIENFELDER ALLEE		2
		MARIENFELDER ALLEE / FRIEDENFELSER STR.		4
		MEßMERSTR.		1
		MOTZENER STR.		1
		MOTZENER STR. / NAHMITZER DAMM / GUTSPARK MARIENFELDE		1
		MOTZENER STR. / NUNSDORFER RING		2
		NEBELHORNWEG		1
		PECHSTEINSTR.		2
		RÄTIKONWEG		1
		RICHARD-TAUBER-DAMM / CULEMEYERSTR.		1
		RICHARD-TAUBER-DAMM / SCHWECHTENSTR.		1
		SÄNTISSTR.		1
		SCHICHAUWEG / WÜNSDORFER STR.		2
		STEINSTR.		1
		STRASSE 9		1
TIRSCHENREUTHER RING		1		
WEILBURGSTR.		1		
WERFELSTR.		1		
WILDSPITZWEG		1		
WÜNSDORFER STR.		1		
Verkehrsunfälle im Bezirk TE				107
Verkehrsunfälle im Polizeiabschnitt 47				107
Gesamtergebnis				1077



**Verkehrsunfälle 2018
mit Beteiligung von Radfahrern
in der Richtung 5
(Friedrichshain-Kreuzberg,Neukölln)**

**Unfallörtlichkeiten von Radfahrerkehrunfällen
in der Direktion 5
nach Bezirken (alt) und Polizeiabschnitten**

Pol. Abschnitt	Bezirk (alt)	Ort	2018	Anzahl VU
51	FH	ALT-STRALAU		1
		ALT-STRALAU / KYNASTSTR. / PARKWEG		5
		AM OBERBAUM / OBERBAUMBRÜCKE (SPREE)		1
		AM OSTBAHNHOF / ANDREASSTR.		2
		AM OSTBAHNHOF / HOLZMARKTSTR. / KRAUTSTR.		4
		AM OSTBAHNHOF / KOPPENSTR.		1
		AM POSTBAHNHOF / MÜHLENSTR.		1
		AN DER MICHAELBRÜCKE / HOLZMARKTSTR. / LICHTENBERGER STR.		2
		AN DER OSTBAHN / ERICH-STEINFURTH-STR. / STRAÙE DER PARISER KOMMUNE		1
		AN DER SCHILLINGBRÜCKE		1
		AN DER SCHILLINGBRÜCKE / SCHILLINGBRÜCKE (SPREE)		1
		ANDREASSTR.		4
		ANDREASSTR. / HOLZMARKTSTR. / STRALAUER PLATZ / AN DER SCHILLINGBRÜCKE		8
		ANDREASSTR. / KARL-MARX-ALLEE / LEBUSER STR.		8
		AUERSTR. / STRAÙMANNSTR. / RICHARD-SORGE-STR.		1
		AUERSTR. / WEIDENWEG		1
		AUGUST-LINDEMANN-STR. / ELDNAER STR. / PROSKAUER STR.		1
		BÄNSCHSTR. / PETTENKOFERSTR.		1
		BERSARINPLATZ / PETERSBURGER STR.		1
		BERSARINPLATZ / RIGAER STR.		1
		BERSARINPLATZ / WEIDENWEG		7
		BOSESTR. / CORINTHSTR.		1
		BOXHAGENER STR.		8
		BOXHAGENER STR. / COLBESTR. / WESERSTR. / WISMARPLATZ		2
		BOXHAGENER STR. / GÄRTNERSTR. / MAINZER STR.		1
		BOXHAGENER STR. / HOLTEISTR.		2
		BOXHAGENER STR. / LENBACHSTR. / WÜHLISCHSTR.		2
		BOXHAGENER STR. / NEUE BAHNHOFSTR.		4
		BOXHAGENER STR. / NIEDERBARNIMSTR. / SIMON-DACH-STR.		3
		BOXHAGENER STR. / WARSCHAUER STR.		3
		BOXHAGENER STR. / WISMARPLATZ		1
		COLBESTR. / SCHARNWEBERSTR.		1
		CORINTHSTR.		1
		CORINTHSTR. / RUDOLFPLATZ / AM RUDOLFPLATZ / MODERSOHNSTR.		2
		DANNECKERSTR. / STRALAUER ALLEE		2
		DIRSCHAUER STR.		1
		EBERTYSTR.		3
		EBERTYSTR. / CONRAD-BLENKLE-STR. / LANDSBERGER ALLEE		6
		EHRENBERGSTR. / STRALAUER ALLEE		1
		ELDNAER STR.		1
		ELSENSTR. / ALT-STRALAU / MARKGRAFENDAMM / STRALAUER ALLEE		3
		FRANKFURTER ALLEE		12
		FRANKFURTER ALLEE / JESSNERSTR. / PETTENKOFERSTR.		2
		FRANKFURTER ALLEE / JUNGSTR. / VOIGTSTR.		10
		FRANKFURTER ALLEE / MAINZER STR.		1
		FRANKFURTER ALLEE / NIEDERBARNIMSTR. / PROSKAUER STR.		6
		FRANKFURTER ALLEE / SAMARITERSTR.		1
		FRANKFURTER ALLEE / WALDEYERSTR. / WEICHSELSTR.		3
		FRANKFURTER TOR		1
		FRANKFURTER TOR / FRANKFURTER TOR		13
		FRANKFURTER TOR / WARSCHAUER STR.		2
		FREDERSDORFER STR.		1
		FREDERSDORFER STR. / RÜDERSDORFER STR.		1
		FRIEDENSTR.		3
		FRIEDENSTR. / PLATZ DER VEREINTEN NATIONEN		2

**Unfallörtlichkeiten von Radfahrerkehrverhunsfällen
in der Direktion 5
nach Bezirken (alt) und Polizeabschnitten**

Pol. Abschnitt	Bezirk (alt)	Ort	2018	Anzahl VU
51	FH	FRIEDENSTR. / PLATZ DER VEREINTEN NATIONEN / LANDSBERGER ALLEE		4
		FRIEDRICHBERGER STR. / LEBUSER STR. / PALISADENSTR.		1
		FRITZ-RIEDEL-STR. / HAUSBURGSTR. / LANDSBERGER ALLEE		1
		GABRIEL-MAX-STR. / WÜHLISCHSTR.		1
		GÄRTNERSTR.		1
		GÄRTNERSTR. / GRÜNBERGER STR.		1
		GLASBLÄSERALLEE		2
		GLASBLÄSERALLEE / DORA-BENJAMIN-PARK / ALT-STRALAU		1
		GRÜNBERGER STR.		6
		GRÜNBERGER STR. / GUBENER STR. / WEDEKINDSTR.		2
		GRÜNBERGER STR. / WARSCHAUER STR.		11
		GRYPHIUSSTR. / SONNTAGSTR. / WÜHLISCHSTR.		1
		GUBENER STR.		1
		GUBENER STR. / WARSCHAUER STR.		1
		GÜRTELSTR.		2
		GÜRTELSTR. / ODERSTR.		2
		GÜRTELSTR. / SCHARNWEBERSTR.		2
		HEDWIG-WACHENHEIM-STR. / MÜHLENSTR.		2
		HERMANN-BLANKENSTEIN-STR. / ELDNAER STR. / PETTENKOFERSTR. / VOIGTSTR.		1
		HILDEGARD-JADAMOWITZ-STR.		1
		HOLTEISTR. / WÜHLISCHSTR.		2
		HOLZMARKTSTR.		4
		HÜBNERSTR. / WEIDENWEG		1
		JAMES-HOBRECHT-STR. / ELDNAER STR. / SAMARITERSTR.		1
		JESSNERSTR. / ODERSTR.		1
		JESSNERSTR. / SCHARNWEBERSTR.		1
		JOLLESEGLERSTR. / BAHRFELDTSTR.		1
		JUNGSTR. / SCHARNWEBERSTR.		2
		KARL-MARX-ALLEE		11
		KARL-MARX-ALLEE / KOPPENSTR.		5
		KARL-MARX-ALLEE / STRAUSBERGER PLATZ		3
		KNORRPROMENADE / WÜHLISCHSTR.		1
		KOCHHANNSTR. / RICHARD-SORGE-STR.		1
		KOPERNIKUSSTR.		9
		KOPERNIKUSSTR. / LIBAUER STR.		1
		KOPERNIKUSSTR. / SIMON-DACH-STR. / WÜHLISCHSTR.		4
		KOPERNIKUSSTR. / WARSCHAUER STR.		6
		KOPPENSTR.		2
		KOPPENSTR. / PALISADENSTR.		1
		KOPPENSTR. / RÜDERSDORFER STR.		2
		KOPPENSTR. / SINGERSTR.		2
		KYNASTSTR.		2
		KYNASTSTR. / KYNASTSTR.		6
		LANDSBERGER ALLEE		2
		LANGE STR.		1
		LEBUSER STR. / NEUE WEBERSTR.		1
		LENBACHSTR. / SIMPLONSTR.		1
		LICHTENBERGER STR. / NEUE WEBERSTR. / WEYDEMEYERSTR.		2
		LICHTENBERGER STR. / PALISADENSTR. / WEYDEMEYERSTR. / PLATZ DER VEREINTEN NATION		5
		LICHTENBERGER STR. / SINGERSTR.		7
		LICHTENBERGER STR. / STRAUSBERGER PLATZ		5
		LÖWESTR. / WEIDENWEG		1
		MARCHLEWSKISTR. / FREDERSDORFER STR.		1
		MARCHLEWSKISTR. / WARSCHAUER STR. / WARSCHAUER BRÜCKE		1
		MARKGRAFENDAMM		3

**Unfallörtlichkeiten von Radfahrerkehrverhunsfällen
in der Direktion 5
nach Bezirken (alt) und Polizeabschnitten**

Pol. Abschnitt	Bezirk (alt)	Ort	2018	Anzahl VU
51	FH	MARKGRAFENDAMM / PERSIUSSTR.		2
		MILDRED-HARNACK-STR. / MÜHLENSTR.		1
		MÜHLENSTR.		5
		MÜHLENSTR. / STRALAUER ALLEE / WARSCHAUER STR. / AM OBERBAUM		18
		MÜHSAMSTR. / PETERSBURGER STR.		1
		NAGLERSTR. / STRALAUER ALLEE		2
		NEUE BAHNHOFSTR.		4
		NIEMANNSTR. / REVALER STR.		1
		OBERBAUMBRÜCKE (SPREE)		1
		PERSIUSSTR.		1
		PETERSBURGER STR.		8
		PLATZ DER VEREINTEN NATIONEN		1
		PLATZ DER VEREINTEN NATIONEN / PLATZ DER VEREINTEN NATIONEN		3
		PROSKAUER STR.		4
		REVALER STR.		1
		REVALER STR. / MODERSOHNSTR.		2
		REVALER STR. / WARSCHAUER STR.		5
		RICHARD-ERMISCH-STR. / ELDNAER STR. / LIEBIGSTR.		2
		RIGAER STR.		3
		ROCHOWSTR. / STRALAUER ALLEE		3
		RÜDERSDORFER STR.		2
		RUDOLFSTR. / MODERSOHNSTR.		1
		SCHARNWEBERSTR.		1
		SEUMESTR.		1
		SEUMESTR. / WÜHLISCHSTR.		1
		SIMPLONSTR. / WÜHLISCHSTR.		2
		SINGERSTR.		2
		STRALAUER ALLEE		2
		STRALAUER ALLEE / MODERSOHNSTR.		1
		STRALAUER ALLEE / WARSCHAUER PLATZ		1
		STRALAUER PLATZ		3
		STRAÙE DER PARISER KOMMUNE		2
		STRAÙE DER PARISER KOMMUNE / HILDEGARD-JADAMOWITZ-STR.		2
		STRAÙE DER PARISER KOMMUNE / KARL-MARX-ALLEE		14
		STRAÙE DER PARISER KOMMUNE / MÜHLENSTR. / STRALAUER PLATZ		2
		STRAßMANNSTR.		2
		STRAßMANNSTR. / PETERSBURGER STR.		2
		STRAUSBERGER PLATZ		2
		STRAUSBERGER STR.		1
		TAMARA-DANZ-STR. / MÜHLENSTR.		1
VOIGTSTR.		2		
WARSCHAUER STR.		24		
WEICHSELSTR.		1		
WEIDENWEG		2		
WÜHLISCHSTR.		2		
Verkehrsunfälle im Bezirk FH				446
Verkehrsunfälle im Polizeabschnitt 51				446
52	KB	BAERWALDSTR.		1
		BAERWALDSTR. / BERGMANNSTR.		1
		BAERWALDSTR. / CARL-HERZ-UFER / BAERWALDBRÜCKE / BAERWALDPARK / CARL-HERZ-PARK /		2
		BAERWALDSTR. / GNEISENAUSTR.		4
		BAERWALDSTR. / URBANSTR. / BAERWALDPARK		5
		BAERWALDSTR. / WILMSSTR. / BAERWALDPARK		1
		BARUTHER STR. / ZOSSENER STR.		1
		BERGMANNSTR.		9

**Unfallörtlichkeiten von Radfahrerkehrunfällen
in der Direktion 5
nach Bezirken (alt) und Polizeiabschnitten**

Pol. Abschnitt	Bezirk (alt)	Ort	2018	Anzahl VU
52	KB	BERGMANNSTR. / GNEISENAUSTR. / SÜDSTERN		3
		BERGMANNSTR. / HEIMSTR.		1
		BERGMANNSTR. / KREUZBERGSTR. / MEHRINGDAMM		4
		BERGMANNSTR. / SCHLEIERMACHERSTR.		1
		BERGMANNSTR. / ZOSSENER STR.		2
		BLÜCHERPLATZ		1
		BLÜCHERSTR.		6
		BLÜCHERSTR. / BLÜCHERPLATZ		5
		BLÜCHERSTR. / BRACHVOGELSTR. / MITTENWALDER STR.		4
		BLÜCHERSTR. / MEHRINGDAMM / OBENTRAUTSTR.		7
		BLÜCHERSTR. / SÜDSTERN		2
		BLÜCHERSTR. / URBANSTR.		2
		BLÜCHERSTR. / ZOSSENER STR.		4
		BÖCKHSTR. / BÜRKNERSTR. / KOTTBUSSE DAMM / SCHÖNLEINSTR.		2
		BÖCKHSTR. / GRIMMSTR.		1
		BOELCKESTR. / DUDENSTR. / KATZBACHSTR.		2
		BOPPSTR. / KOTTBUSSE DAMM		1
		CARL-HERZ-UFER / GEIBELSTR. / WILMSSTR. / URBANPARK		1
		DIEFFENBACHSTR.		1
		DIEFFENBACHSTR. / GRAEFESTR.		1
		DIEFFENBACHSTR. / GRIMMSTR. / GRIMMPARK		1
		DUDENSTR.		2
		DUDENSTR. / LOEWENHARDTDAMM / KOLONNENBRÜCKE		1
		DUDENSTR. / MEHRINGDAMM / TEMPELHOFE DAMM / PLATZ DER LUFTBRÜCKE		2
		FICHTESTR. / GRIMMSTR. / KÖRTESTR. / URBANSTR. / GRIMMPARK		6
		FIDICINSTR. / MEHRINGDAMM		4
		FONTANEPROMENADE / URBANSTR.		1
		FREILIGRATHSTR. / KÖRTESTR.		1
		FÜRBRINGERSTR. / ZOSSENER STR.		1
		GITSCHINER STR. / WATERLOO-UFER / ZOSSENER STR. / ZOSSENER BRÜCKE		3
		GNEISENAUSTR.		6
		GNEISENAUSTR. / MEHRINGDAMM / YORCKSTR.		15
		GNEISENAUSTR. / MITTENWALDER STR.		3
		GNEISENAUSTR. / NOSTITZSTR.		3
		GNEISENAUSTR. / SCHLEIERMACHERSTR.		1
		GNEISENAUSTR. / SOLMSSTR.		2
		GNEISENAUSTR. / ZOSSENER STR. / U-BHF. GNEISENAUSTR.		2
		GOLBENER STR.		1
		GRAEFESTR.		2
		GRAEFESTR. / URBANSTR.		2
		GRIMMSTR.		1
		GROßBEERENSTR.		3
		GROßBEERENSTR. / HAGELBERGER STR.		1
		GROßBEERENSTR. / HORNSTR. / YORCKSTR.		2
		GROßBEERENSTR. / KREUZBERGSTR. / VIKTORIAPARK		3
		GROßBEERENSTR. / TEMPELHOFE UFER / GROßBEERENBRÜCKE		1
		HAGELBERGER STR. / MEHRINGDAMM		1
		HALLESCHER-TOR-BRÜCKE		1
		HASENHEIDE		18
		HASENHEIDE / JAHNSTR.		2
		HASENHEIDE / LILIENTHALSTR. / SÜDSTERN		2
		HASENHEIDE / WISSMANNSTR.		2
		HEIMSTR.		1
		HORNSTR. / MÖCKERSTR.		1
		JAHNSTR. / SCHÖNLEINSTR. / URBANSTR.		1
		JOHANNITERSTR. / ZOSSENER STR.		1

**Unfallörtlichkeiten von Radfahrerverkehrsunfällen
in der Direktion 5
nach Bezirken (alt) und Polizeiabschnitten**

Pol. Abschnitt	Bezirk (alt)	Ort	2018	Anzahl VU
52	KB	KATZBACHSTR.		4
		KATZBACHSTR. / KREUZBERGSTR.		5
		KATZBACHSTR. / YORCKSTR.		3
		KLEINE PARKSTR. / KREUZBERGSTR.		1
		KÖRTESTR.		4
		KOTTBUSSE DAMM		18
		KOTTBUSSE DAMM / MAYBACHUFER / PLANUFER / KOTTBUSSE BRÜCKE		1
		KOTTBUSSE DAMM / PFLÜGERSTR. / HOHENSTAUFEPLATZ		1
		KOTTBUSSE DAMM / SANDERSTR.		3
		KOTTBUSSE DAMM / SCHINKESTR.		1
		KOTTBUSSE DAMM / WESERSTR.		1
		KREUZBERGSTR.		5
		KREUZBERGSTR. / MÖCKERNSTR.		3
		KREUZBERGSTR. / MONUMENTENSTR. / MONUMENTENBRÜCKE / AM LOKDEPOT		3
		LACHMANNSTR.		1
		LILIENTHALSTR.		2
		LILIENTHALSTR. / ZÜLLICHAUER STR.		2
		LUCKENWALDER STR.		1
		LUCKENWALDER STR. / TEMPELHOFE UFER		1
		MEHRINGDAMM		6
		MEHRINGDAMM / TEMPELHOFE UFER / MEHRINGBRÜCKE		11
		MITTENWALDER STR.		2
		MITTENWALDER STR. / MARHEINEKEPLATZ		1
		MÖCKERNSTR.		1
		MÖCKERNSTR. / OBENTRAUTSTR.		2
		MÖCKERNSTR. / TEMPELHOFE UFER / MÖCKERNBRÜCKE		4
		MÖCKERNSTR. / YORCKSTR.		3
		MONUMENTENSTR.		2
		RIEMANNSTR. / SOLMSSTR.		1
		SCHÖNEBERGER STR.		1
		SCHÖNEBERGER UFER		1
		SOLMSSTR.		2
		SÜDSTERN		2
TEMPELHOFE UFER		2		
TEMPELHOFE UFER / WATERLOO-UFER / HALLESCH-TOR-BRÜCKE		1		
URBANSTR.		7		
YORCKSTR.		4		
ZOSSENER STR.		3		
Verkehrsunfälle im Bezirk KB				291
NK		KOTTBUSSE DAMM / URBANSTR. / HERMANNPLATZ / SONNENALLEE		6
Verkehrsunfälle im Bezirk NK				6
Verkehrsunfälle im Polizeiabschnitt 52				297
53	KB	ADALBERTSTR.		26
		ADMIRALSTR. / KOTTBUSSE STR. / REICHENBERGER STR. / SKALITZER STR. / ADALBERTST		21
		AM BERLIN MUSEUM / LINDENSTR. / MARKGRAFENSTR.		2
		ANHALTER STR.		1
		ANHALTER STR. / ASKANISCHER PLATZ / STRESEMANNSTR.		2
		ANHALTER STR. / WILHELMSTR.		1
		ASKANISCHER PLATZ / STRESEMANNSTR.		1
		AXEL-SPRINGER-STR.		2
		BERGFRIEDSTR. / RITTERSTR.		1
		BEVERNSTR. / OBERBAUMSTR. / OPPELNER STR. / SCHLESISCHE STR. / SKALITZER STR. /		9
		BRANDESSTR. / ALTE JAKOBSTR. / LINDENSTR.		6
		CHARLOTTENSTR.		3
		CHARLOTTENSTR. / RUDI-DUTSCHKE-STR.		3

**Unfallörtlichkeiten von Radfahrerverkehrsunfällen
in der Direktion 5
nach Bezirken (alt) und Polizeiabschnitten**

Pol. Abschnitt	Bezirk (alt)	Ort	2018	Anzahl VU
53	KB	CUVRYSTR.		1
		DESSAUER STR. / STRESEMANNSTR.		1
		DRESDENER STR.		1
		DRESDENER STR. / ORANIENPLATZ		1
		EISENBAHNSTR. / KÖPENICKER STR. / BROMMYSTR.		1
		ERKELENZDAMM / REICHENBERGER STR.		1
		ERKELENZDAMM / SKALITZER STR. / WASSERTORPLATZ		1
		FALCKENSTEINSTR.		4
		FALCKENSTEINSTR. / OBERBAUMSTR.		2
		FALCKENSTEINSTR. / SCHLESISCHE STR.		1
		FRAENKELUFER		1
		FRAENKELUFER / KOHLFURTER STR. / KOTTBUSSE STR. / MARIANNENSTR. / PAUL-LINCKE-U		2
		FRANZ-KLÜHS-STR.		1
		FRANZ-KLÜHS-STR. / FRIEDRICHSTR.		2
		FRANZ-KLÜHS-STR. / LINDENSTR.		2
		FRANZ-KLÜHS-STR. / WILHELMSTR.		1
		FRIEDRICH-STAMPFER-STR. / STRESEMANNSTR. / WILHELMSTR.		3
		FRIEDRICHSTR.		4
		GITSCHINER STR.		6
		GITSCHINER STR. / ALEXANDRINENSTR.		4
		GITSCHINER STR. / HALLESCHES UFER / MEHRINGPLATZ / HALLESCHER-TOR-BRÜCKE		1
		GITSCHINER STR. / LOBECKSTR.		1
		GITSCHINER STR. / PRINZENSTR.		5
		GITSCHINER STR. / SEGITZDAMM / WASSERTORSTR. / WASSERTORPLATZ		2
		GITSCHINER STR. / ZOSSENER STR. / LINDENSTR.		4
		GLOGAUER STR.		3
		GLOGAUER STR. / PAUL-LINCKE-UFER / THIELENBRÜCKE		2
		GLOGAUER STR. / WIENER STR.		2
		GÖRLITZER STR.		1
		GÖRLITZER STR. / LÜBBENER STR.		1
		GÖRLITZER STR. / OPPELNER STR. / GÖRLITZER TUNNEL / GÖRLITZER-PARK		1
		GÖRLITZER STR. / SKALITZER STR. / LAUSITZER PLATZ / GÖRLITZER-PARK		3
		GROßBEERENSTR. / HALLESCHER STR. / IDA-WOLFF-PLATZ / STRESEMANNSTR.		1
		GROßBEERENSTR. / HALLESCHES UFER / GROßBEERENBRÜCKE		1
		HALLESCHER STR. / MÖCKERNSTR.		1
		HALLESCHES UFER		3
		HALLESCHES UFER / MEHRINGBRÜCKE / WILHELMSTR.		2
		HALLESCHES UFER / MÖCKERNSTR. / MÖCKERNBRÜCKE		1
		HALLESCHES UFER / SCHÖNEBERGER STR. / SCHÖNEBERGER BRÜCKE / MENDELSSOHN-BARTHOLD		4
		HEDEMANNSTR. / FRIEDRICHSTR.		1
		HEDEMANNSTR. / STRESEMANNSTR.		2
		HEDEMANNSTR. / WILHELMSTR.		3
		KOCHSTR.		2
		KOCHSTR. / RUDI-DUTSCHKE-STR. / FRIEDRICHSTR.		3
		KOCHSTR. / WILHELMSTR.		1
		KÖPENICKER STR.		10
		LAUSITZER PLATZ		1
		LAUSITZER STR. / SKALITZER STR. / LAUSITZER PLATZ		5
		LAUSITZER STR. / WIENER STR.		2
		LINDENSTR.		1
LOBECKSTR. / ORANIENSTR.		4		
LOBECKSTR. / WASSERTORSTR.		1		
LÜBBENER STR. / SKALITZER STR. / WRANGELSTR.		1		
LUCKAUER STR. / ORANIENSTR.		1		

**Unfallörtlichkeiten von Radfahrerverkehrsunfällen
in der Direktion 5
nach Bezirken (alt) und Polizeiabschnitten**

Pol. Abschnitt	Bezirk (alt)	Ort	2018	Anzahl VU
53	KB	MANTEUFFELSTR.		2
		MANTEUFFELSTR. / ORANIENSTR. / SKALITZER STR. / WIENER STR.		11
		MANTEUFFELSTR. / REICHENBERGER STR.		1
		MANTEUFFELSTR. / WALDEMARSTR.		1
		MARIANNENSTR.		1
		MARIANNENSTR. / NAUNYNSTR.		1
		MARIANNENSTR. / ORANIENSTR. / HEINRICHPLATZ		3
		MARIANNENSTR. / REICHENBERGER STR.		2
		MARIANNENSTR. / SKALITZER STR.		4
		MARKGRAFENSTR.		1
		MÖCKERNSTR.		1
		MORITZSTR. / PRINZENSTR.		1
		MUSKAUER STR. / MARIANNENPLATZ		1
		MUSKAUER STR. / PÜCKLERSTR.		1
		NAUNYNSTR.		1
		NAUNYNSTR. / ADALBERTSTR.		2
		OBERBAUMSTR.		1
		OHLAUER STR. / PAUL-LINCKE-UFER / HOBRECHTBRÜCKE		1
		OPPELNER STR.		1
		OPPELNER STR. / WRANGELSTR.		1
		ORANIENPLATZ		1
		ORANIENSTR.		35
		ORANIENSTR. / ADALBERTSTR.		4
		ORANIENSTR. / ALEXANDRINENSTR.		2
		ORANIENSTR. / ALTE JAKOBSTR.		1
		ORANIENSTR. / AXEL-SPRINGER-STR. / RUDI-DUTSCHKE-STR. / LINDENSTR.		6
		ORANIENSTR. / MORITZPLATZ		13
		ORANIENSTR. / ORANIENPLATZ		5
		ORANIENSTR. / PRINZESSINNENSTR.		4
		ORANIENSTR. / STALLSCHREIBERSTR.		2
		PFUELSTR. / KÖPENICKER STR.		1
		PRINZENSTR.		11
		PRINZENSTR. / BAERWALDBRÜCKE		1
		PRINZENSTR. / MORITZPLATZ		8
		PRINZENSTR. / RITTERSTR.		2
		PRINZENSTR. / WASSERTORSTR.		4
		PÜCKLERSTR. / KÖPENICKER STR.		1
		PUTTKAMERSTR. / WILHELMSTR.		1
		RATIBORSTR. / WIENER STR. / GÖRLITZER-PARK		1
		REICHENBERGER STR.		5
		RITTERSTR.		5
		RITTERSTR. / ALEXANDRINENSTR.		1
		RITTERSTR. / LINDENSTR.		1
		RUDI-DUTSCHKE-STR.		2
		RUDI-DUTSCHKE-STR. / MARKGRAFENSTR.		8
		SCHLESISCHE STR.		11
		SCHÖNEBERGER STR.		2
		SCHÖNEBERGER STR. / ASKANISCHER PLATZ / ANHALTER STEG		1
		SEGITZDAMM		1
		SKALITZER STR.		16
		SKALITZER STR. / SPREEWALDPLATZ		1
		SORAUER STR. / WRANGELSTR.		1
		STRESEMANNSTR.		3
		VOR DEM SCHLESISCHEN TOR		1
		VOR DEM SCHLESISCHEN TOR / OBERE FREIARCHENBRÜCKE / LOHMÜHLENSTR.		1
		WALDEMARSTR.		2

**Unfallörtlichkeiten von Radfahrerverkehrsunfällen
in der Direktion 5
nach Bezirken (alt) und Polizeiabschnitten**

Pol. Abschnitt	Bezirk (alt)	Ort	2018	Anzahl VU
53	KB	WALDEMARSTR. / ADALBERTSTR.		2
		WALDEMARSTR. / MARIANNENPLATZ		1
		WASSERTORSTR.		2
		WIENER STR.		2
		WIENER STR. / SPREEWALDPLATZ		1
		WILHELMSTR.		6
		WRANGELSTR. / ZEUGHOFSTR.		1
		ZEUGHOFSTR. / KÖPENICKER STR.		1
Verkehrsunfälle im Bezirk KB				414
Verkehrsunfälle im Polizeiabschnitt 53				414
54	NK	ANZENGRUBERSTR. / DONAISTR.		1
		ANZENGRUBERSTR. / SONNENALLEE		1
		ARONSSTR.		1
		ARONSSTR. / DAMMWEG		1
		BERGIUSSTR.		1
		BÖHMISCHE STR. / HERTZBERGSTR.		1
		BÖHMISCHE STR. / SCHUDOMASTR.		1
		BOSCHWEG / HABERSTR.		1
		BRAUNSCHWEIGER STR. / RICHARDSTR.		1
		BROCKENSTR. / KIEHLUFER		1
		BÜRKNERSTR.		2
		BÜRKNERSTR. / FRIEDELSTR. / MAYBACHUFER / HOBRECHTBRÜCKE		2
		CHRIS-GUEFFROY-ALLEE		1
		DONAISTR.		3
		DONAISTR. / ERKSTR.		3
		DONAISTR. / FULDASTR.		1
		DONAISTR. / GANGHOFERSTR.		1
		DONAISTR. / ROSEGGERSTR.		1
		EDERSTR.		1
		ELSENSTR.		3
		ELSENSTR. / HARZER STR.		1
		ERKSTR.		5
		ERKSTR. / SONNENALLEE / WILDENBRUCHSTR.		4
		FINOWSTR. / SONNENALLEE		1
		FRAMSTR. / PANNIERSTR.		1
		FULDASTR.		1
		FULDASTR. / SONNENALLEE		1
		FULDASTR. / WEIGANDUFER / WEICHSELPLATZ / WEICHSELPARK		1
		FULDASTR. / WESERSTR.		1
		GRENZALLEE		3
		GRENZALLEE / DAMMWEG / SONNENALLEE		2
		HABERSTR.		1
		HABERSTR. / NEUKÖLLNISCHE ALLEE / KGA VOLKSGÄRTEN		1
		HARZER STR.		2
HARZER STR. / TREPTOWER STR.		1		
HARZER STR. / WILDENBRUCHSTR.		3		
HEINRICH-SCHLUSNUS-STR. / SONNENALLEE		1		
HERTZBERGSTR.		1		
HERTZBERGSTR. / SONNENALLEE / TREPTOWER STR.		4		
HOBRECHTSTR.		1		
HOBRECHTSTR. / SONNENALLEE		2		
HOBRECHTSTR. / WESERSTR.		4		
INNSTR.		1		
INNSTR. / KLEINE INNSTR.		1		
INNSTR. / SONNENALLEE		2		
KARL-MARX-PLATZ		2		

**Unfallörtlichkeiten von Radfahrerkehrverhunsfällen
in der Direktion 5
nach Bezirken (alt) und Polizeabschnitten**

Pol. Abschnitt	Bezirk (alt)	Ort	2018	Anzahl VU
54	NK	KIRCHGASSE		1
		LAHNSTR.		1
		LAHNSTR. / MIERSTR.		1
		LAHNSTR. / MITTELBUSCHWEG		1
		LAHNSTR. / NAUMBURGER STR.		4
		LAHNSTR. / NIEMETZSTR.		3
		LIBERDASTR. / MAYBACHUFER		2
		MANITIUSSTR. / PANNIERSTR.		2
		MARESCHSTR.		1
		MARESCHSTR. / SONNENALLEE		1
		MAYBACHUFER		5
		MAYBACHUFER / NANSENSTR.		1
		MAYBACHUFER / PANNIERSTR. / THIELENBRÜCKE		3
		NAUMBURGER STR.		2
		NEUKÖLLNISCHE ALLEE / HEINRICH-SCHLUSNUS-STR.		1
		NIEMETZSTR. / SAALESTR.		2
		NOBELSTR. / SCHMALENBACHSTR.		1
		PANNIERSTR.		3
		PANNIERSTR. / SONNENALLEE		2
		PANNIERSTR. / WESERSTR.		1
		PFLÜGERSTR. / WEICHSELSTR. / WEICHSELPLATZ / WEICHSELPARK		1
		REUTERSTR.		2
		REUTERSTR. / SONNENALLEE		5
		REUTERSTR. / WESERSTR.		3
		RICHARDSTR.		1
		RICHARDSTR. / RICHARDPLATZ		1
		RICHARDSTR. / RICHARDPLATZ / RICHARDPARK		1
		ROSEGGERSTR. / SONNENALLEE		2
		RÜTLISTR. / WESERSTR.		1
		SAALESTR. / WIPPERSTR.		1
		SCHUDOMASTR.		1
		SONNENALLEE		24
		STUTTGARTER STR. / TREPTOWER STR.		1
		TEUPITZER STR.		2
		TEUPITZER STR. / HEIDELBERGER STR. / TREPTOWER STR.		2
		THIEMANNSTR. / SONNENALLEE		2
		TREPTOWER STR.		1
		TRUSEWEG / WEIGANDUFER / TRUSEPARK		1
		WEICHSELPLATZ		2
		WEICHSELSTR.		2
		WEICHSELSTR. / SONNENALLEE		1
		WEICHSELSTR. / WESERSTR. (ENDE)		1
		WEIGANDUFER		2
WEIGANDUFER / TREPTOWER BRÜCKE / TREPTOWER STR.		1		
WEIGANDUFER / WILDENBRUCHBRÜCKE / WILDENBRUCHPARK / WILDENBRUCHSTR.		3		
WERRASTR. / TREPTOWER STR.		1		
WESERSTR.		4		
WESERSTR. / TREPTOWER STR.		2		
WESERSTR. / WILDENBRUCHSTR.		4		
WILDENBRUCHSTR.		5		
ZEITZER STR.		1		
Verkehrsunfälle im Bezirk NK				195
Verkehrsunfälle im Polizeiabschnitt 54				195
55	NK	ANZENGRUBERSTR. / KARL-MARX-STR.		1
		BENDASTR.		1

**Unfallörtlichkeiten von Radfahrerverkehrsunfällen
in der Direktion 5
nach Bezirken (alt) und Polizeiabschnitten**

Pol. Abschnitt	Bezirk (alt)	Ort	2018	Anzahl VU
55	NK	BENDA STR. / GLASOWER STR.		2
		BODDINSTR. / HERMANNSTR.		1
		BODDINSTR. / MAINZER STR.		1
		BORNSDORFER STR. / MITTELWEG / THOMASHÖHE		1
		BRAUNSCHWEIGER STR. / KARL-MARX-STR.		1
		BRIESESTR. / HERMANNSTR.		1
		BRITZER DAMM / GERMANIAPROMENADE		2
		BRITZER DAMM / WEDERSTR. / A 100 BAB / 100 AS BRITZER DAMM AUSFAHRT N BRITZER DA		1
		BRUNO-BAUER-STR. / SILBERSTEINSTR.		1
		BÜRGERSTR. / BUSCHKRUGALLEE		1
		BÜRGERSTR. / RUNGIUSSTR.		1
		BUSCHKRUGALLEE / GRENZALLEE / KARL-MARX-STR.		2
		BUSCHKRUGALLEE / SIEVERSUFER		1
		COLUMBIADAMM		7
		COLUMBIADAMM / FLUGHAFENSTR. / FONTANESTR.		1
		DELBRÜCKSTR. / HERMANNSTR. / HERTA STR. / MARIENDORFER WEG		1
		EMSER STR.		2
		EMSER STR. / KARL-MARX-STR. / SAALESTR.		2
		EMSER STR. / NEIBESTR.		1
		ERKSTR. / KARL-MARX-STR.		2
		ERLANGER STR. / FLUGHAFENSTR. / ISARSTR.		1
		FALKSTR. / MAINZER STR. / WERBELLINSTR.		1
		FLUGHAFENSTR.		7
		FLUGHAFENSTR. / FULDASTR. / KARL-MARX-STR.		10
		FLUGHAFENSTR. / HERMANNSTR. / U-BHF. BODDINSTR.		3
		FLUGHAFENSTR. / MAINZER STR.		2
		FRIEDRICHSBRUNNER STR.		2
		GANGHOFERSTR. / KARL-MARX-STR. / RICHARDSTR. / WERBELLINSTR. / ALFRED-SCHOLZ-PLA		3
		GLASOWER STR. / KARL-MARX-STR.		1
		HASENHEIDE / HERMANNSTR. / KARL-MARX-STR. / HERMANNPLATZ		3
		HERMANNBRÜCKE		1
		HERMANNSTR.		12
		HERMANNSTR. / HERRFURTHSTR. / WERBELLINSTR.		4
		HERMANNSTR. / JONASSTR.		1
		HERMANNSTR. / KIENITZER STR.		1
		HERMANNSTR. / KOPFSTR.		1
		HERMANNSTR. / LEINESTR.		1
		HERMANNSTR. / NOGATSTR.		1
		HERMANNSTR. / OKERSTR.		1
		HERMANNSTR. / SCHIERKER STR.		1
		HERMANNSTR. / SELCHOWER STR.		2
		HERMANNSTR. / THOMASSTR.		3
		HERMANNSTR. / WARTHESTR.		1
		HERRFURTHSTR.		1
		HERRFURTHSTR. / ODERSTR. / KGA ODERTAL / STRAÙE 645 (SCHWARZER WEG)		1
		HERRNHUTER WEG / KARL-MARX-STR.		1
		HERTA STR. / KRANOLDSTR.		1
		HOBRECHTSTR. / KARL-MARX-STR. / ALBERT-SCHWEITZER-PLATZ		1
		JULIUSSTR. / KARL-MARX-STR.		1
		KARL-MARX-STR.		27
		KARL-MARX-STR. / KARL-MARX-PLATZ		2
		KARL-MARX-STR. / KIRCHHOFSTR. / SCHIERKER STR.		1
KARL-MARX-STR. / LAHNSTR. / SILBERSTEINSTR.		1		
KARL-MARX-STR. / REUTERSTR.		1		
KARL-MARX-STR. / SCHÖNSTEDTSTR.		2		

**Unfallörtlichkeiten von Radfahrerkehrverhunsunfällen
in der Direktion 5
nach Bezirken (alt) und Polizeiabschnitten**

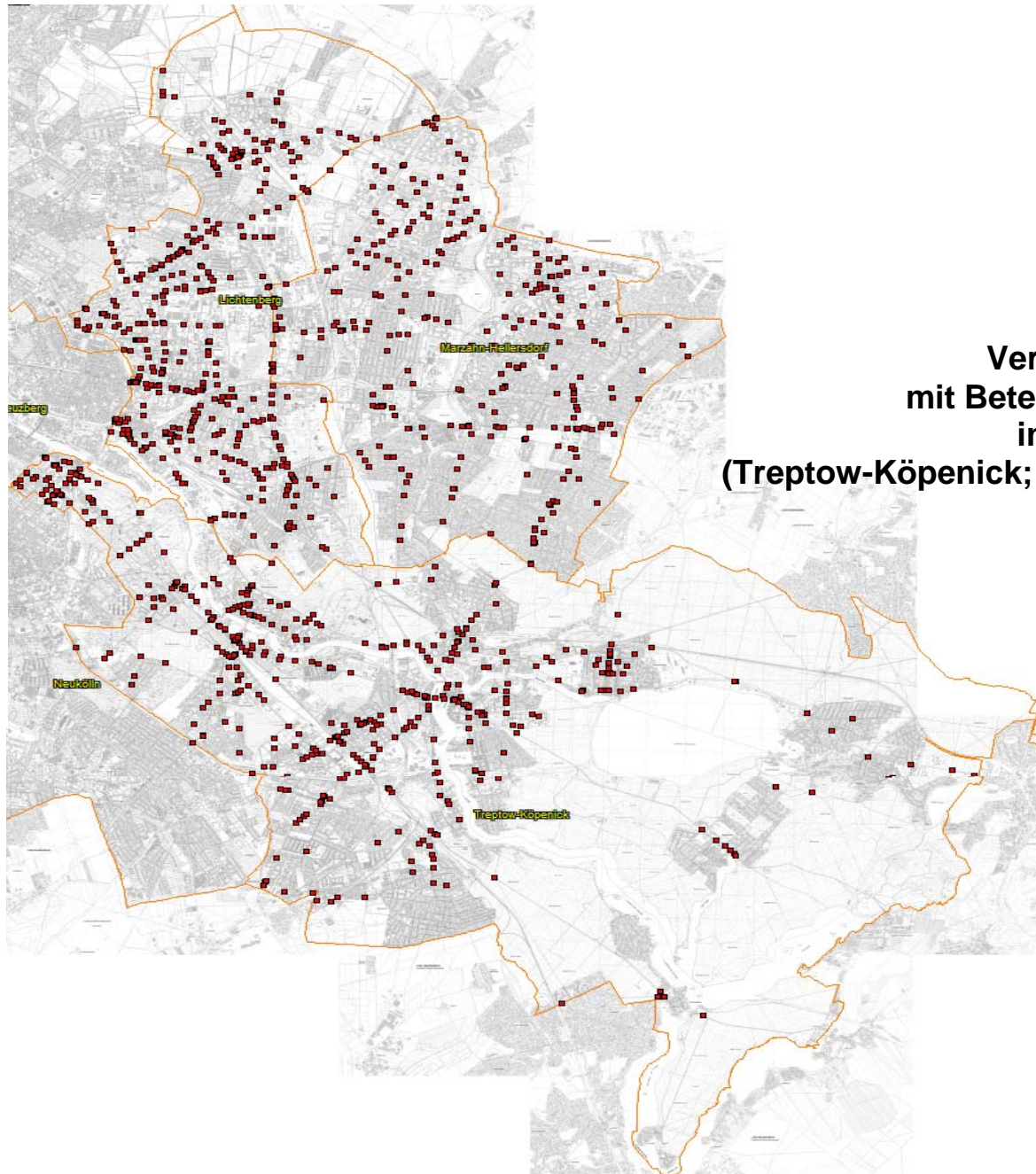
Pol. Abschnitt	Bezirk (alt)	Ort	2018	Anzahl VU
55	NK	MARIENDORFER WEG		1
		MORUSSTR.		1
		MORUSSTR. / WERBELLINSTR.		2
		NEIßESTR. / SIEGFRIEDSTR.		1
		ODERSTR.		2
		ODERSTR. / SIEGFRIEDSTR.		1
		REUTERSTR.		2
		RÜBELANDSTR. / THOMASSTR. / RÜBELANDPARK		1
		SELKESTR. / THOMASSTR. / THOMASHÖHE		1
		SIEGFRIEDSTR.		1
		SILBERSTEINSTR. / WALTERSTR.		1
		WARTHSTR.		1
		WERBELLINSTR. / HANS-SCHIFTAN-STR.		2
Verkehrsunfälle im Bezirk NK				154
Verkehrsunfälle im Polizeiabschnitt 55				154
56	NK	AGNES-STRAUB-WEG / FRITZ-ERLER-ALLEE		1
		ALT-BRITZ / BRITZER DAMM / BUCKOWER DAMM / MOHRINER ALLEE		2
		ALT-BUCKOW / AN DEN ACHTERHÖFEN / MARIENFELDER CHAUSSEE / RUFACHER WEG		1
		ALT-BUCKOW / BUCKOWER DAMM / JOHANNISTHALER CHAUSSEE		1
		ALT-RUDOW		1
		AM ESPENPFUHL / OSTBURGER WEG		1
		ARNIKAWEG / NEUKÖLLNER STR. / RUDOWER STR.		1
		ASBESTWEG / QUARZWEG		1
		BACKBERGSTR. / FULHAMER ALLEE		1
		BAUFÜHRERWEG / STELMACHERWEG		1
		BAUMLÄUFERWEG / JOHANNISTHALER CHAUSSEE		2
		BILDHAUERWEG / NEUKÖLLNER STR.		1
		BLASCHKOALLEE / BRITZER DAMM / GRADESTR.		2
		BLASCHKOALLEE / FRITZ-REUTER-ALLEE (ENDE)		1
		BLASCHKOALLEE / ONKEL-BRÄSIG-STR. / RIESESTR.		2
		BRITZER DAMM		5
		BRITZER DAMM / BRITZER BRÜCKE / BRAUNSCHWEIGER UFER		1
		BRITZER DAMM / FRANZ-KÖRNER-STR.		1
		BRITZER DAMM / WUSSOWSTR.		1
		BUCHSBAUMWEG		1
		BUCKOWER DAMM		6
		BUCKOWER DAMM / GUTSCHMIDTSTR.		1
		BUCKOWER DAMM / HÜFNERWEG / KGA ZUR WINDMÜHLE		1
		BUSCHKRUGALLEE / FRANZ-KÖRNER-STR. / HAARLEMER STR.		1
		BUSCHKRUGALLEE / GIELOWER STR. / GRÜNER WEG / RUDOWER STR.		1
		BUSCHKRUGALLEE / PARCHIMER ALLEE		1
		BUSCHKRUGALLEE / TETEROWER STR.		2
		DEUSCHTALER STR. / NEUHOFFER STR.		1
		DRUSENHEIMER WEG		2
		DRUSENHEIMER WEG / MARIENFELDER CHAUSSEE / QUARZWEG		1
		EHRENPREISWEG		1
		EHRENPREISWEG / KORNRADENSTR.		1
		EIBISCHSTR.		1
		FLURWEG / GLOCKENBLUMENWEG		1
		FLURWEG / NEUKÖLLNER STR.		1
		FRITZ-ERLER-ALLEE		1
		FRITZ-ERLER-ALLEE / KORMORANWEG		1
		FRITZ-ERLER-ALLEE / LIPSCHITZALLEE		4
		FRITZ-REUTER-ALLEE / PARCHIMER ALLEE		1
		FULHAMER ALLEE		1

**Unfallörtlichkeiten von Radfahrerverkehrsunfällen
in der Direktion 5
nach Bezirken (alt) und Polizeiabschnitten**

Pol. Abschnitt	Bezirk (alt)	Ort	2018	Anzahl VU
56	NK	GERLINGER STR. / CHRISTIAN-HENKEL-STR.		1
		GERLINGER STR. / WARMENSTEINACHER STR.		2
		GLOCKENBLUMENWEG / JOHANNISTHALER CHAUSSEE		1
		GRADESTR.		2
		GRADESTR. / TEMPELHOFFER WEG		1
		GRAUWACKEWEG / MARIENFELDER CHAUSSEE		1
		GROß-ZIETHENER CHAUSSEE		1
		GROß-ZIETHENER CHAUSSEE / LAUCHSTÄDTER WEG / PERLUHNWEG		1
		GROß-ZIETHENER CHAUSSEE / ZITTAUER STR. / PARK AM RUDOWER FLIEß		2
		GRÜNER WEG		1
		GUTSCHMIDTSTR. / MARTIN-WAGNER-RING		1
		HAARLEMER STR.		1
		HAARLEMER STR. / NEUE SPÄTHSTR. / SPÄTHSTR.		1
		HAFENSTR. / KANALSTR. / SALBEIWEG		1
		HOLZMINDENER STR. / TEMPELHOFFER WEG		1
		IMBUSCHWEG		1
		JOHANNISTHALER CHAUSSEE		1
		KANALSTR. / SEIDELBASTWEG / STUBENRAUCHSTR.		1
		KÖPENICKER STR.		1
		KÖPENICKER STR. / ALT-RUDOW		1
		KÖPENICKER STR. / PRIEROSSE STR.		1
		KOPPELWEG		1
		KORMORANWEG		1
		KORMORANWEG / MÖWENWEG / RUDOWER STR.		4
		KORNADENSTR. / STUBENRAUCHSTR.		1
		KROKUSSTR. / PRIEROSSE STR.		1
		KÜNHEIMER WEG / MARIENFELDER CHAUSSEE		2
		LETTBERGER STR. / PFARRSIEDLUNG		1
		LIESELOTTE-BERGER-STR. / ELISABETH-SELBERT-STR.		1
		LIESELOTTE-BERGER-STR. / ELLY-HEUSS-KNAPP-STR.		1
		LIPSCHITZALLEE / RINGSLEBENSTR. / KÖLNER DAMM		1
		LÖWENSTEINRING		2
		MARIENFELDER CHAUSSEE		1
		MASSINER WEG / MOHRINER ALLEE / NEUMARKPLAN		1
		MOHRINER ALLEE		1
		MOHRINER ALLEE / WINDRÖSCHENWEG		1
		MÖWENWEG		1
		NEUDECKER WEG / AUGUST-FROEHLICH-STR. / AN DER WERDERLAKE		2
		NEUDECKER WEG / NEUDECKER WEG		1
		NEUDECKER WEG / SELGENAUER WEG		1
		NEUE SPÄTHSTR. / SPÄTHSTR.		1
		NEUHOFFER STR.		1
		NEUHOFFER STR. / SCHÖNEFELDER STR.		1
		NEUHOFFER STR. / WALTERSDORFER CHAUSSEE		2
NEUKÖLLNER STR. / ZWICKAUER DAMM / STUBENRAUCHSTR.		4		
ONKEL-BRÄSIG-STR.		1		
PARCHIMER ALLEE		1		
PRIEROSSE STR.		1		
REINOWZEILE / RINGSLEBENSTR.		1		
RIESESTR.		1		
RINGSLEBENSTR.		1		
RINGSLEBENSTR. / HEIDELÄUFERWEG		1		
RUDOWER STR.		6		
SCHÖNEFELDER STR.		1		
SEVERINGSTR.		1		
SOLLMANNWEG		1		

**Unfallörtlichkeiten von Radfahrerverkehrsunfällen
in der Direktion 5
nach Bezirken (alt) und Polizeiabschnitten**

Pol. Abschnitt	Bezirk (alt)	Ort	Anzahl VU
56	NK	SPÄTHSTR.	3
		STEINTRÄGERWEG / HEIDELÄUFERWEG / JOHANNISTHALER CHAUSSEE	1
		STRASSE 229	1
		STUBENRAUCHSTR.	3
		TEMPELHOFER WEG	1
		TISCHLERZEILE / KÖLNER DAMM / JOHANNISTHALER CHAUSSEE	2
		WALTERSDORFER CHAUSSEE	1
		WILDHÜTERWEG / KÖLNER DAMM	1
		WUTZKYALLEE	1
		ZADEKSTR.	1
		ZITTAUER STR. / ZWICKAUER DAMM	1
Verkehrsunfälle im Bezirk NK			148
Verkehrsunfälle im Polizeiabschnitt 56			148
Gesamtergebnis			1654



**Verkehrsunfälle 2018
mit Beteiligung von Radfahrern
in der Direktion 6
(Treptow-Köpenick; Marzahn-Hellersdorf; Lichtenberg)**

**Unfallörtlichkeiten von Radfahrerverkehrsunfällen
in der Direktion 6
nach Bezirken (alt) und Polizeiabschnitten**

Pol. Abschnitt	Bezirk (alt)	Ort	2018	Anzahl VU
61	HS	AHRENSFELDER CHAUSSEE		1
		AHRENSFELDER CHAUSSEE / DESSAUER STR.		2
		AHRENSHOOPER STR.		1
		ALTENHOFER STR.		1
		AM BERL		1
		AM BREITEN LUCH / ROTKAMP		1
		AM GEHRENSEE / AHRENSFELDER CHAUSSEE		1
		ARENSWEG / BIESENTHALER STR.		1
		ARNIMSTR. / WARTENBERGER STR.		1
		BARTHER STR. / BARTHER STR.		1
		BARTHER STR. / DARßER STR.		1
		BERKENBRÜCKER STEIG / KONRAD-WOLF-STR.		1
		BIESENBROWER STR.		1
		BIESENBROWER STR. / VINCENT-VAN-GOGH-STR.		1
		BIRKHOLZER WEG / LINDENBERGER STR. / STRAßE 10		1
		BUNDESSTR. 2 / BLANKENBURGER PFLASTERWEG / DORFSTR.		1
		CLARA-IMMERWAHR-STR. / HOHENSCHÖNHAUSER STR.		1
		DARßER STR.		1
		DEGNERSTR.		1
		DIERHAGENER STR.		1
		DORFSTR.		5
		DORFSTR. / WARTENBERGER WEG		1
		EDGARSTR. / GEHRENSEESTR. / NORBERTSTR.		1
		EGON-ERWIN-KISCH-STR.		2
		FALKENBERGER CHAUSSEE		3
		FALKENBERGER CHAUSSEE / EGON-ERWIN-KISCH-STR. / PABLO-PICASSO-STR.		2
		FALKENBERGER CHAUSSEE / HANSASTR. / MALCHOWER WEG / DARßER STR.		2
		FALKENBERGER CHAUSSEE / RÜDICKENSTR. / ZINGSTER STR.		2
		FRITZ-LESCH-STR. / WEIßENSEER WEG		1
		GÄRTNERSTR.		1
		GÄRTNERSTR. / MARZAHNER STR. / RHINSTR.		3
		GEHRENSEESTR.		2
		GEHRENSEESTR. / HOHENSCHÖNHAUSER STR. / BITTERFELDER STR. / PABLO-PICASSO-STR.		3
		GEHRENSEESTR. / WOLLENBERGER STR.		1
		GENSLERSTR. / WERNEUCHENER STR. / LIEBENWALDER STR.		2
		GOECKESTR.		1
		GROßE-LEEGER-STR.		1
		GROßE-LEEGER-STR. / SIMON-BOLIVAR-STR.		1
		HAUPTSTR. / RHINSTR. / WARTENBERGER STR.		1
		INDIRA-GANDHI-STR.		2
		KONRAD-WOLF-STR.		10
		KONRAD-WOLF-STR. / ALTENHOFER STR.		1
		KONRAD-WOLF-STR. / DEGNERSTR. / MANETSTR. / SCHÖNEICHER STR.		1
		KONRAD-WOLF-STR. / HAUPTSTR. / SUERMONDTSTR. / SEEFELDER STR.		1
		KONRAD-WOLF-STR. / HOHENSCHÖNHAUSER STR. / WEIßENSEER WEG		2
		KONRAD-WOLF-STR. / REICHENBERGER STR.		1
		KONRAD-WOLF-STR. / ROEDERNSTR. / WRIEZENER STR.		3
		KONRAD-WOLF-STR. / SANDINOSTR.		1
		KONRAD-WOLF-STR. / SIMON-BOLIVAR-STR.		1
		KONRAD-WOLF-STR. / STRAUSBERGER STR.		1
		KONRAD-WOLF-STR. / WALDOWSTR.		4
		KONRAD-WOLF-STR. / WERNEUCHENER STR.		1
		KÜSTRINER STR. / WRIEZENER STR.		1
		KYLLBURGER WEG / DARßER STR.		2
		LIEBENWALDER STR.		2

**Unfallörtlichkeiten von Radfahrerverkehrsunfällen
in der Direktion 6**

nach Bezirken (alt) und Polizeiabschnitten

Pol. Abschnitt	Bezirk (alt)	Ort	2018	Anzahl VU
61	HS	LINDENBERGER STR.		1
		LINDENBERGER STR. / FENNPFUHLWEG		1
		LINDENWEG / WALDOWSTR.		1
		MALCHOWER WEG		1
		MARZAHNER STR.		1
		MARZAHNER STR. / PLAUENER STR.		1
		NEUBRANDENBURGER STR. / KRÖPELINER STR.		1
		NORDRING / HOHENSCHÖNHAUSER STR.		1
		OBERSEESTR.		1
		ORANKEWEG		1
		PABLO-PICASSO-STR.		4
		PABLO-PICASSO-STR. / WARNITZER STR.		1
		PRENDENER STR.		2
		PREROWER PLATZ		6
		RANDOWSTR.		1
		RANDOWSTR. / WELSESTR.		1
		RHINSTR. / WITZENHAUSER STR.		1
		RIBNITZER STR. / DARßER STR.		1
		ROEDERNSTR.		1
		ROTKAMP		1
		SANDINOSTR.		1
		SCHWERINER RING		1
		SUERMONDTSTR.		1
		WARNITZER STR.		1
		WARNITZER STR. / VINCENT-VAN-GOGH-STR.		1
		WARTENBERGER STR.		1
		WARTENBERGER STR. / JOSEF-HÖHN-STR.		1
		WARTENBERGER STR. / WUSTROWER STR.		1
		WARTENBERGER WEG		1
		WEIßENSEER WEG		1
WELSESTR. / BIESENBROWER STR.		1		
WERNEUCHENER STR.		2		
WOLLENBERGER STR.		1		
WUSTROWER STR.		2		
ZECHLINER STR.		2		
ZINGSTER STR.		1		
ZINGSTER STR. / AHRENSHOOPER STR.		1		
ZINGSTER STR. / BARTHER STR.		1		
Verkehrsunfälle im Bezirk HS				140
Verkehrsunfälle im Polizeiabschnitt 61				140
62	MZ	AHRENFELDER CHAUSSEE / MÄRKISCHE ALLEE		4
		ALLEE DER KOSMONAUTEN		4
		ALLEE DER KOSMONAUTEN / ALLEE DER KOSMONAUTEN		8
		ALLEE DER KOSMONAUTEN / MÄRKISCHE ALLEE / BRÜCKE ALLEE DER KOSMONAUTEN		2
		ALLEE DER KOSMONAUTEN / POELCHAISTR.		1
		ALT-BIESDORF		5
		ALT-BIESDORF / GRABENSBRUNG / OBERFELDSTR.		4
		ALT-BIESDORF / MÖWENWEG		1
		ALTENTREPTOWER STR. / BLUMBERGER DAMM		1
		ALWINEWEG / ELISABETHSTR. / FRIDOLINWEG		1
		AM WALDBERG		1
		APOLLOFALTERALLEE / LINDENSTR.		1
		ARNSBERGER STR. / SCHACKELSTERSTR.		1
		BÄRENSTEINSTR.		1
		BÄRENSTEINSTR. / BLUMBERGER DAMM		1

**Unfallörtlichkeiten von Radfahrerverkehrsunfällen
in der Direktion 6
nach Bezirken (alt) und Polizeiabschnitten**

Pol. Abschnitt	Bezirk (alt)	Ort	2018	Anzahl VU
62	MZ	BEILSTEINER STR.		1
		BEILSTEINER STR. / ALLEE DER KOSMONAUTEN		1
		BERUNER STR. / LAUCHHAMMERSTR. / STADER STR.		1
		BITTERFELDER STR.		1
		BLENHEIMSTR.		2
		BLUMBERGER DAMM		1
		CECILIESTR. / BLUMBERGER DAMM		2
		DAHMEWEG / MÄRKISCHE ALLEE / POELCHAISTR.		1
		DOHLENGRUND		1
		DOHLENGRUND / GRABENSPRUNG		1
		ECKERMANNSTR.		2
		ELISABETHSTR. / OBERFELDSTR.		1
		FRANK-SCHWEITZER-STR. / LANDSBERGER ALLEE		1
		FRANZ-STENZER-STR.		3
		FRIDOLINWEG / CECILIESTR.		1
		GERALDSTR. / KÖPENICKER STR.		1
		GERSTENWEG / SPATENWEG		1
		GLAMBECKER RING		1
		GLAMBECKER RING / BLUMBERGER DAMM		3
		GLAMBECKER RING / BLUMBERGER DAMM / MEHROWER ALLEE		2
		GLEIWITZER STR. / HEESESTR. / KÖPENICKER STR.		1
		HADUBRANDSTR. / KÖPENICKER STR.		1
		HELENE-WEIGEL-PLATZ		1
		HOHNSAATENER STR.		1
		JAN-PETERSEN-STR.		1
		KEMBERGER STR.		1
		KIEBITZGRUND / BRUNO-BAUM-STR.		1
		KLANDORFER STR. / MÄRKISCHE ALLEE		1
		KÖPENICKER STR.		2
		KÖPENICKER STR. / WULKOWER STR.		2
		KORNMANDELWEG		1
		KORNMANDELWEG / MAISWEG		1
		LANDSBERGER ALLEE		4
		LANDSBERGER ALLEE / BLUMBERGER DAMM		1
		LANDSBERGER ALLEE / LANDSBERGER ALLEE		1
		LEA-GRUNDIG-STR.		3
		LEA-GRUNDIG-STR. / RUDOLF-LEONHARD-STR. / BÜRGERPARK MARZAHN		1
		LIEBENSTEINER STR.		1
		MÄRKISCHE ALLEE		5
		MÄRKISCHE ALLEE / MEHROWER ALLEE		1
		MÄRKISCHE ALLEE / WUHLETALSTR.		2
		MARZAHNER CHAUSSEE		1
		MARZAHNER CHAUSSEE / ALLEE DER KOSMONAUTEN		1
		MARZAHNER PROMENADE		1
		MARZAHNER PROMENADE / MÄRKISCHE ALLEE		1
		MEERANER STR.		1
		MEERANER STR. / ALLEE DER KOSMONAUTEN		2
		MEHROWER ALLEE		1
		MINSKER STR. / WEIßENHÖHER STR.		1
		NORDRING		1
		NORDRING / WOLFENER STR.		2
		OBERFELDSTR.		2
		PARSTEINER RING		1
		PAUL-DESSAU-STR. / FRANZ-STENZER-STR. / RAOUL-WALLENBERG-STR.		1
		PEKRUNSTR.		1
		PEKRUNSTR. / AUERSBERGSTR.		1

**Unfallörtlichkeiten von Radfahrerverkehrsunfällen
in der Direktion 6
nach Bezirken (alt) und Polizeiabschnitten**

Pol. Abschnitt	Bezirk (alt)	Ort	2018	Anzahl VU
62	MZ	POELCHAUSR.		1
		PRÖTZELER RING / LANDSBERGER ALLEE		1
		PYRAMIDENRING / RHINSTR.		1
		RABENSTEINER STR.		1
		RABENSTEINER STR. / BELZIGER RING		1
		RAOUL-WALLENBERG-STR.		2
		RHINSTR.		6
		RHINSTR. / ALLEE DER KOSMONAUTEN		3
		RHINSTR. / LANDSBERGER ALLEE		2
		RHINSTR. / RHINSTR.		3
		RINGENWALDER STR. / LANDSBERGER ALLEE		2
		RINGENWALDER STR. / PARSTEINER RING / BRODOWINER RING		1
		RUDOLF-LEONHARD-STR.		1
		RUDOLF-LEONHARD-STR. / HOHNSAATENER STR. / BLUMBERGER DAMM		1
		S-BHF. BIESDORF		1
		SCHACKELSTERSTR.		1
		SCHKOPAUER RING / PREMNIETZER STR. / WOLFENER STR.		1
		SCHLEUSINGER STR.		2
		SCHULSTR.		1
		SEGELFALTERWEG		1
		SELLA-HASSE-STR.		2
		SIEGMARSTR. / CECILIENSTR.		1
		SITZENDORFER STR. / BLUMBERGER DAMM		2
		STRAUBINGER STR. / WULKOWER STR.		1
		WÖRLITZER STR. / ROSENBECKER STR. / HAVEMANNSTR.		1
WUHLESTR. / CECILIENSTR.		3		
WUHLETALSTR.		1		
ZINNDORFER STR. / BLUMBERGER DAMM		1		
Verkehrsunfälle im Bezirk MZ				160
Verkehrsunfälle im Polizeiabschnitt 62				160
63	HD	ADOLFSTR. / BRODAUER STR.		1
		AHORNALLEE / LEHNITZSTR.		1
		AKAZIENALLEE / HULTSCHINER DAMM		5
		ALBERT-KUNTZ-STR.		1
		ALTE HELLERSDORFER STR.		1
		ALTENTREPTOWER STR.		3
		ALT-KAULSDORF		4
		ALT-KAULSDORF / ALT-MAHLSDORF / AM KORNFELD / KRESSENWEG		1
		ALT-KAULSDORF / AM FELDBERG / MÄDEWALDER WEG		1
		ALT-KAULSDORF / MYSLOWITZER STR.		1
		ALT-MAHLSDORF		5
		ALT-MAHLSDORF / HÖNOWER STR. / HULTSCHINER DAMM		3
		ALT-MAHLSDORF / NEUENHAGENER STR.		1
		AM FELDBERG / AM NIEDERFELD / PENKUNER WEG		1
		AM NIEDERFELD / CHEMNITZER STR.		1
		AM NIEDERFELD / EISWEG / ELSENSTR. / KRESSENWEG		2
		AN DER SCHULE		1
		BAUSDORFSTR.		1
		BERGEDORFER STR. / CHEMNITZER STR.		1
		CHEMNITZER STR.		1
		CHEMNITZER STR. / HEERSTR.		2
		CHEMNITZER STR. / MIELTSCHINER STR.		1
		COTTBUSSE STR.		1
		DAHLWITZER STR. / GRIEBENWEG / TERWESTENSTR.		1
		DAHLWITZER STR. / TIZIANSTR.		1
		DONIZETTISTR. / LANDSBERGER STR.		1

**Unfallörtlichkeiten von Radfahrerkehrunfällen
in der Direktion 6
nach Bezirken (alt) und Polizeiabschnitten**

Pol. Abschnitt	Bezirk (alt)	Ort	2018	Anzahl VU
63	HD	EHM-WELK-STR.		1
		ELSENSTR.		2
		ELSENSTR. / HULTSCHINER DAMM		1
		FLORASTR. / WILDROSENHÖLZ		1
		FRITZ-LANG-STR. / HELLERSDORFER STR.		1
		GLAUCHAUER STR.		1
		GOTHAER STR.		1
		GREIFSWALDER STR. / LEMKESTR.		1
		GROTTKAUER STR. / GLAUCHAUER STR.		1
		GROTTKAUER STR. / RIDBACHER STR.		2
		GROTTKAUER STR. / UCKERMARKSTR.		1
		GÜLZOWER STR. / HEINRICH-GRÜBER-STR.		2
		GÜLZOWER STR. / LILY-BRAUN-STR.		1
		GÜSTROWER STR.		1
		GUTENBERGSTR.		1
		HÄNDELSTR. / LORTZINGSTR.		1
		HEINRICH-GRÜBER-STR.		1
		HELLERSDORFER PROMENADE		1
		HELLERSDORFER STR.		2
		HELLERSDORFER STR. / FELDBERGER RING / NEUE GROTTKAUER STR. / GROTTKAUER BRÜCKE		2
		HELLERSDORFER STR. / HEINRICH-GRÜBER-STR.		2
		HELLERSDORFER STR. / HELLERSDORFER STR.		1
		HELLERSDORFER STR. / KASTANIENALLEE / FGB KASTANIENALLEE		2
		HELLERSDORFER STR. / SCHMIDTSTR.		1
		HÖNOWER STR.		5
		HÖNOWER STR. / MARKGRAFENSTR.		1
		HÖNOWER STR. / RIESAER STR.		1
		HÖNOWER STR. / TRESKOWSTR.		1
		HÖNOWER STR. / USLARER STR.		1
		HÖNOWER STR. / WODANSTR.		2
		HUGO-DISTLER-STR.		1
		HULTSCHINER DAMM		1
		HULTSCHINER DAMM / LEVENSAUER STR.		1
		HULTSCHINER DAMM / LUTHERSTR.		1
		HULTSCHINER DAMM / MANNHEIMER STR. / PAUL-WEGENER-STR.		2
		HULTSCHINER DAMM / MÜLLERSTR.		1
		HULTSCHINER DAMM / RAHNSDORFER STR.		3
		HULTSCHINER DAMM / ROEDERNSTR.		1
		HULTSCHINER DAMM / ROTDORNALLEE		1
		HULTSCHINER DAMM / RÜSTERNALLEE		1
		HULTSCHINER DAMM / WILESTR.		2
		JACQUES-OFFENBACH-PLATZ / GIESESTR. / HÖNOWER STR. / RIDBACHER STR.		1
		JANUSZ-KORCZAK-STR. / HELLERSDORFER STR.		2
		JANUSZ-KORCZAK-STR. / LIL-DAGOVER-GASSE / STENDALER STR.		3
		JANUSZ-KORCZAK-STR. / LYONEL-FEININGER-STR.		1
		JENAER STR.		1
		KASTANIENALLEE		2
		KASTANIENALLEE / COTTBUSSE STR.		2
		KASTANIENALLEE / ZOSENER STR.		1
		KAULSDORFER STR. / SCHARNAUER STR.		1
		KLINGENTHALER STR.		1
		KOHLISSTR.		1
		KREPPFUHLWEG / SCHLEIPFUHLWEG		1
		KRESSENWEG / PHLOXSTR.		1
		LANDSBERGER CHAUSSEE / STENDALER STR.		1

**Unfallörtlichkeiten von Radfahrerverkehrsunfällen
in der Direktion 6
nach Bezirken (alt) und Polizeiabschnitten**

Pol. Abschnitt	Bezirk (alt)	Ort	2018	Anzahl VU	
63	HD	LANDSBERGER STR.		2	
		LANDSBERGER STR. / LANDSBERGER STR.		1	
		LEDEBOURSTR. / WOLFSBERGER STR.		1	
		LEVENSAUER STR.		1	
		LOUIS-LEWIN-STR. / ADELE-SANDROCK-STR.		1	
		LUDWIGSFELDER STR.		1	
		MÄDEWALDER WEG		1	
		MENZELSTR. / REMBRANDTSTR.		1	
		NEUE GROTTKAUER STR.		1	
		PETER-EDEL-STR.		1	
		QUEDLINBURGER STR. / NAUMBURGER RING		1	
		QUEDLINBURGER STR. / WEIßENFELSER STR. / OSCHATZER RING		1	
		RIESAER STR.		2	
		RIESAER STR. / OELSNITZER STR.		2	
		RIESAER STR. / STENDALER BRÜCKE		1	
		ROTDORNALLEE		1	
		SPREMBERGER STR. / ALTE HELLERSDORFER STR.		1	
		STENDALER STR.		1	
		TEICHSÄNGERWEG		1	
		TETEROWER RING		1	
		USLARER STR.		1	
		WEIßENFELSER STR. / BÖHLENER STR. / LOUIS-LEWIN-STR.		1	
		WERNERSTR.		1	
		WERNERSTR. / HEINRICH-GRÜBER-STR.		1	
		WODANSTR.		1	
		ZERBSTER STR.		1	
ZOSSENER STR.		2			
Verkehrsunfälle im Bezirk HD				150	
Verkehrsunfälle im Polizeiabschnitt 63				150	
64	FH	KYNASTSTR.		1	
		Verkehrsunfälle im Bezirk FH			
	LB	ALFRED-KOWALKE-STR.		2	
		ALFRED-KOWALKE-STR. / FRANZ-METT-STR.		1	
		ALFREDSTR. / FRANKFURTER ALLEE		2	
		ALT-FRIEDRICHSFELDE		4	
		AM BREMSENWERK / SCHREIBERHAUER STR.		1	
		AM TIERPARK		7	
		AM TIERPARK / ALFRED-KOWALKE-STR.		5	
		AM TIERPARK / ERICH-KURZ-STR.		1	
		AM TIERPARK / RHINSTR. / ALT-FRIEDRICHSFELDE		2	
		AM TIERPARK / SEWANSTR.		2	
		AM WASSERWERK / HERZBERGSTR.		1	
		AM WASSERWERK / LANDSBERGER ALLEE		5	
		AN DER BUCHT		1	
		ANTON-SAEFKOW-PLATZ		2	
		ATZPODIENSTR. / FRANKFURTER ALLEE		2	
		BERNHARD-BÄSTLEIN-STR.		1	
		BERNHARD-BÄSTLEIN-STR. / ELLI-VOIGT-STR.		1	
		BLOCKDAMMWEG		2	
		BLOCKDAMMWEG / EHRlichSTR.		3	
		BLOCKDAMMWEG / HÖNOWER WIESENWEG		2	
		BLOCKDAMMWEG / KÖPENICKER CHAUSSEE		2	
		BORNITZSTR.		1	
		BORNITZSTR. / LOEPERPLATZ / MÖLLENDORFFSTR.		1	
		BORNITZSTR. / SIEGFRIEDSTR.		1	
		BOXHAGENER STR. / HIRSCHBERGER STR. / KYNASTSTR. / MARKTSTR.		4	

**Unfallörtlichkeiten von Radfahrerkehrverhunsfällen
in der Direktion 6
nach Bezirken (alt) und Polizeabschnitten**

Pol. Abschnitt	Bezirk (alt)	Ort	2018	Anzahl VU
64	LB	CÄSARSTR.		3
		CÄSARSTR. / HENTIGSTR. / HÖNOWER STR.		1
		DELBRÜCKSTR. / RUMMELSBURGER STR.		1
		DEUTSCHMEISTERSTR. / MÖLLENDORFFSTR.		1
		DOLGENSEESTR.		1
		DOLGENSEESTR. / SEWANSTR.		1
		DÖNHOFSTR. / TRESKOWALLEE		1
		EBERHARDSTR. / SCHEFFELSTR.		1
		EHRENFELSSSTR. / RHEINSTEINSTR. / TRESKOWALLEE		1
		EHRENFELSSSTR. / STOLZENFELSSSTR. / VERLÄNGERTE WALDOWALLEE / WALDOWALLEE / WIESEN		1
		EINBECKER STR.		1
		EINBECKER STR. / LINCOLNSTR.		1
		EINBECKER STR. / RIBBECKER STR.		1
		EINBECKER STR. / ROSENFELDER STR.		1
		EITELSTR.		1
		EMANUELSTR. / LÜCKSTR.		1
		EMMA-IHRER-STR. / AN DER BUCHT		2
		EMMA-IHRER-STR. / HAUPTSTR. / SCHLICHTALLEE		3
		ERIESEERING		2
		FANNINGERSTR. / SIEGFRIEDSTR.		1
		FISCHERSTR.		2
		FISCHERSTR. / SCHLICHTALLEE		1
		FRANKFURTER ALLEE		10
		FRANKFURTER ALLEE / FRANKFURTER ALLEE		1
		FRANKFURTER ALLEE / GÜRTELSTR. / MÖLLENDORFFSTR.		8
		FRANKFURTER ALLEE / MAGDALENENSTR.		2
		FRANKFURTER ALLEE / ROSENFELDER STR. / ALT-FRIEDRICHSFELDE		4
		FRANKFURTER ALLEE / RUSCHESTR. / SCHULZE-BOYSEN-STR.		4
		FRANKFURTER ALLEE / SIEGFRIEDSTR.		1
		FRANZ-JACOB-STR.		1
		FRANZ-JACOB-STR. / KARL-LADE-STR.		2
		GISELASTR. / LÜCKSTR.		3
		GISELASTR. / RUPPRECHTSTR.		1
		GOTLINDESTR.		1
		GOTLINDESTR. / PLONZSTR.		1
		GOTLINDESTR. / RUSCHESTR.		1
		GREGOROVIVUSWEG / TRESKOWALLEE		1
		GUDRUNSTR.		1
		GUSTAV-HOLZMANN-STR. / HAUPTSTR.		2
		HAUFFSTR. / SPITTASTR.		1
		HAUPTSTR.		3
		HAUPTSTR. / KARLSHORSTER STR.		2
		HAUPTSTR. / KYNASTSTR.		2
		HERZBERGSTR.		3
		HERZBERGSTR. / PAUL-ZOBEL-STR.		1
		HERZBERGSTR. / VULKANSTR.		3
		HERZBERGSTR. / WEIßENSEER WEG / MÖLLENDORFFSTR.		1
		HILDEGARD-MARCUSSON-STR. / HAUPTSTR.		1
		HIRSCHBERGER STR.		1
		HIRSCHBERGER STR. / SCHREIBERHAUER STR.		1
		HOHER WALLGRABEN / LIEPNITZSTR.		1
		HÖNOWER WEG		1
		HÖNOWER WEG / DOLGENSEESTR. / NEUER FELDWEG		1
		HÖNOWER WEG / SEWANSTR.		1
		HURONSEESTR.		1

**Unfallörtlichkeiten von Radfahrerverkehrsunfällen
in der Direktion 6**

nach Bezirken (alt) und Polizeiabschnitten

Pol. Abschnitt	Bezirk (alt)	Ort	2018	Anzahl VU
64	LB	ILSESTR.		1
		JOSEF-ORLOPP-STR. / SIEGFRIEDSTR.		3
		JOSEF-ORLOPP-STR. / STORKOWER STR. / MÖLLENDORFFSTR.		2
		KARL-LADE-STR.		2
		KARL-LADE-STR. / LANDSBERGER ALLEE		1
		KARLSHORSTER STR. / MARKTSTR. / PFARRSTR. / TÜRRSCHMIDTSTR.		3
		KARLSHORSTER STR. / NÖLDNERSTR.		3
		KÖPENICKER CHAUSSEE		2
		KRUMMHÜBLER STR. / MARKTSTR.		2
		LANDSBERGER ALLEE		6
		LANDSBERGER ALLEE / WEIßENSEER WEG		1
		LINCOLNSTR.		1
		LINCOLNSTR. / RUMMELSBURGER STR.		1
		LÖWENBERGER STR. / ALT-FRIEDRICHSFELDE		1
		LÜCKSTR.		1
		LÜCKSTR. / NÖLDNERPLATZ / NÖLDNERSTR.		4
		LÜCKSTR. / WÖNNICHSTR.		1
		MARIE-CURIE-ALLEE		1
		MARKSBURGSTR.		1
		MARKSBURGSTR. / TRESKOWALLEE		1
		MARKTSTR.		1
		MARKTSTR. / SCHREIBERHAUER STR.		1
		MAX-BRUNNOW-STR. / STORKOWER STR.		2
		MAXIMILIANSTR. / RUPPRECHTSTR.		1
		MELLEENSESTR. / SEWANSTR.		1
		MOLDAUSTR.		1
		MÖLLENDORFFSTR.		1
		MÜNSTERLANDSTR. / WEITLINGSTR.		1
		NEUWIEDER STR.		1
		NÖLDNERSTR.		1
		NORMANNENSTR.		1
		NORMANNENSTR. / RUSCHESTR.		2
		ODERBRUCHSTR. / LANDSBERGER ALLEE		1
		PARKAUE		1
		PAUL-JUNIUS-STR.		2
		PAUL-JUNIUS-STR. / MÖLLENDORFFSTR.		1
		RHINSTR.		2
		RHINSTR. / SEDDINER STR.		1
		ROBERT-SIEWERT-STR. / URSULA-GOETZE-STR.		1
		RÖMERWEG / TRESKOWALLEE		3
		ROSENFELDER RING / ROSENFELDER STR. / SKANDINAVISCHER STR.		1
		ROßMÄBLERSTR.		1
		RÜDIGERSTR.		1
		RÜDIGERSTR. / SIEGFRIEDSTR.		1
		RUDOLF-REUSCH-STR.		1
		RUDOLF-SEIFFERT-STR.		2
		RUMMELSBURGER STR. / ROBERT-UHRIG-STR.		1
		RUSCHESTR.		4
		RUTNIKSTR.		1
		SCHEFFELSTR. / PAUL-JUNIUS-STR.		1
		SCHLICHTALLEE / ZOBTENER STR.		1
		SCHULZE-BOYSEN-STR.		1
		SEWANSTR.		3
		SEWANSTR. / MICHIGANSEESTR.		3
		SEWANSTR. / ONTARIOSEESTR.		1
		SEWANSTR. / SEWANSTR.		2

nach Bezirken (alt) und Polizeiabschnitten

Pol. Abschnitt	Bezirk (alt)	Ort	2018	Anzahl VU
64	LB	SIEGFRIEDSTR.		3
		SIEGFRIEDSTR. / LIEBENWALDER STR. / LANDSBERGER ALLEE		1
		SOPHIENSTR. / WEITLINGSTR.		1
		STOLZENFELSSTR. / TRESKOWALLEE		5
		STORKOWER STR.		5
		STORKOWER STR. / ALFRED-JUNG-STR.		3
		STORKOWER STR. / STORKOWER STR.		1
		STORKOWER STR. / THAERSTRABENBRÜCKE		1
		THEATERGASSE / EHRENFELSSSTR.		1
		TRABERWEG		1
		TRESKOWALLEE		5
		VERLÄNGERTE WALDOWALLEE		1
		VOLKRADSTR.		3
		VOLKRADSTR. / SEWANSTR.		2
		VULKANSTR.		2
		VULKANSTR. / BERNHARD-BÄSTLEIN-STR.		1
		WALDOWALLEE / RHEINSTEINSTR.		2
		WALLENSTEINSTR.		1
		WEITLINGSTR.		5
		ZECHLINER STR. / LANDSBERGER ALLEE		1
ZWIESELER STR.		1		
Verkehrsunfälle im Bezirk LB				288
Verkehrsunfälle im Polizeiabschnitt 64				289
65	TP	ADLERGESTELL		4
		ADLERGESTELL / DÖRPFELDSTR. / RUDOWER CHAUSSEE		3
		ADLERGESTELL / GLIENICKER WEG / KÖPENICKER STR.		4
		ADLERGESTELL / OTTO-FRANKE-STR.		2
		ADLERGESTELL / RADICKESTR.		3
		ADLERGESTELL / WEERTHSTR.		2
		ADVOKATENSTEIG / BUNTZELSTR.		1
		ALBERT-EINSTEIN-STR.		1
		ALTER SCHÖNEFELDER WEG / KÖPENICKER STR. / RUDOWER STR.		1
		ALTHEIDER STR. / FLORIAN-GEYER-STR.		2
		ALT-TREPTOW / BULGARISCHE STR. / NEUE KRUGALLEE		5
		AM FALKENBERG		1
		AM FALKENBERG / BRUNO-TAUT-STR. (ENDE)		1
		AM STUDIO		1
		AM TREPTOWER PARK		3
		AM TREPTOWER PARK / HERKOMERSTR. / TREPTOWER PARK		1
		AM TREPTOWER PARK / KARPFFENTEICHSTR. / TREPTOWER PARK		1
		AM TREPTOWER PARK / MATTHESSTR.		1
		AM TREPTOWER PARK / PUDERSTR. / TREPTOWER PARK		2
		ANNA-NEMITZ-BRÜCKE / NEUE SPÄTHSTR. / A 113 BAB AUTOBAHNZUBRINGER DRESDEN / 113		1
		ANNA-SEGHERS-STR.		1
		ARNDTSTR. / DÖRPFELDSTR.		1
		B 96A (SÜD)		1
		BARBARA-MCCLINTOCK-STR. / ERNST-LAU-STR.		1
		BÄRENLAUCHSTR. / OBERSPREESTR.		1
		BAUMSCHULENSTR.		1
		BAUMSCHULENSTR. / ESCHENBACHSTR. / SCHEIBLERSTR.		1
		BAUMSCHULENSTR. / GLANZSTR. / STORMSTR.		1
		BAUMSCHULENSTR. / KÖPENICKER LANDSTR.		2
		BERNHARD-LANGWALDT-WEG / PUSCHKINALLEE / TREPTOWER PARK		1
		BESENBINDERSTR.		1
		BESENBINDERSTR. / KÖPENICKER STR. / SEMMELWEISSSTR.		2

**Unfallörtlichkeiten von Radfahrerunfällen
in der Direktion 6
nach Bezirken (alt) und Polizeiabschnitten**

Pol. Abschnitt	Bezirk (alt)	Ort	2018	Anzahl VU
65	TP	BOUCHÉSTR. / AM TREPTOWER PARK / PUSCHKINALLEE		3
		BOUCHÉSTR. / JORDANSTR.		1
		BRITZER STR. / HAINSTR. / SCHNELLERSTR.		1
		BRITZER STR. / KÖLKNISCHE STR.		1
		BROOK-TAYLOR-STR. / RUDOWER CHAUSSEE		1
		BRÜCKENSTR.		3
		BRUNO-BÜRGEL-WEG / OBERSPREESTR. / SCHNELLERSTR.		1
		BRUNO-TAUT-STR.		1
		BUNTZELSTR.		2
		BUNTZELSTR. / RICHTERSTR.		1
		DAHMESTR. / SCHULZENDORFER STR.		2
		DAMMWEG		2
		DAMMWEG / ERICH-LODEMANN-STR.		1
		DAMMWEG / KÖPENICKER LANDSTR.		1
		DORFPLATZ / GLIENICKER STR. / GRÜNBERGALLEE / HUFENWEG		1
		DÖRPFELDSTR.		4
		DÖRPFELDSTR. / FLORIAN-GEYER-STR. / THOMAS-MÜNTZER-STR.		1
		DÖRPFELDSTR. / GELLERTSTR.		1
		DÖRPFELDSTR. / HANDJERYSTR.		1
		DÖRPFELDSTR. / WALDSTR.		1
		ECKSTEINWEG / STERN DAMM		1
		EICHBUSCHALLEE / NEUE KRUGALLEE / PLÄNTERWALD		1
		ELLERNWEG		1
		ELSENSTR.		3
		ELSENSTR. / AM TREPTOWER PARK		3
		ELSENSTR. / AN DEN TREPTOWERS / MARTIN-HOFFMANN-STR.		1
		ELSENSTR. / HEIDELBERGER STR.		2
		ELSENSTR. / KARL-KUNGER-STR.		2
		ELSENSTR. / PUSCHKINALLEE		1
		ENGELHARDSTR.		1
		ENGELHARDSTR. / SEGELFLIEGERDAMM / WALDSTR.		1
		ERNST-RUSKA-UFER		2
		ERNST-RUSKA-UFER / KÖPENICKER STR.		2
		ERNST-RUSKA-UFER / WEGEDORNSTR. / TELTOWKANALBRÜCKE		1
		FANNY-ZOBEL-STR. / MARTIN-HOFFMANN-STR.		1
		FENNSTR. / HASSELWERDERSTR.		1
		FOKKERSTR. / STRABE AM FLUGPLATZ		1
		FRIEDRICH-LIST-STR. / SÜDOSTALLEE		1
		GEORG-SCHENDEL-STR. / WILHELM-HOFF-STR. / GROß-BERLINER DAMM		3
		GERHARD-SEDLMAYR-STR. / GROß-BERLINER DAMM		1
		GERMANENSTR. / SCHIRNERSTR.		1
		GLIENICKER WEG		1
		GLIENICKER WEG / ANNA-SEGHERS-STR.		1
		GLIENICKER WEG / NIPKOWSTR.		1
		GLIENICKER WEG / ZINSGUTSTR.		1
		GRABOWSTR. / LEXISSTR.		1
		GREIFSTR. / GROß-BERLINER DAMM		1
		GROß-BERLINER DAMM		1
		GROß-BERLINER DAMM / LANDFLIEGERSTR. / SEGELFLIEGERDAMM		1
		GROß-BERLINER DAMM / NIEBERSTR.		1
		GROß-BERLINER DAMM / RUDOWER CHAUSSEE		1
		GRÜNBERGALLEE / SCHWALBENWEG / B 96A (SÜD)		1
		HACKENBERGSTR.		1
		HANDJERYSTR. / RADICKESTR.		1
		HASSELWERDERSTR.		1
		HEIDEKAMPWEG		1

**Unfallörtlichkeiten von Radfahrerkehrunfällen
in der Direktion 6
nach Bezirken (alt) und Polizeabschnitten**

Pol. Abschnitt	Bezirk (alt)	Ort	2018	Anzahl VU
65	TP	HEIDELBERGER STR.		1
		HEIDELBERGER STR. / LOHMÜHLENSTR.		1
		HERMANN-DORNER-ALLEE / EISENHUTWEG / RUDOWER CHAUSSEE		1
		HERMANN-DORNER-ALLEE / IGO-ETRICH-STR. / GROß-BERLINER DAMM		4
		HERMANN-DORNER-ALLEE / KARL-ZIEGLER-STR.		1
		HERMANN-GLADENBECK-BRÜCKE / STUBENRAUCHSTR. / A 113 BAB AUTOBAHNZUBRINGER DRESDE		1
		JOACHIMSTR. / WALTERSDORFER STR.		1
		JOHANNISTHALER CHAUSSEE / KÖNIGSHEIDEWEG		2
		KARL-KUNGER-STR. / KRÜLLSSTR.		1
		KARLSHORSTER STR. / RIXDORFER STR.		1
		KARPFENTEICHSTR.		1
		KIEFHOLZSTR.		7
		KIEFHOLZSTR. / BAUMSCHULENSTR.		2
		KIEFHOLZSTR. / BOUCHÉSTR.		1
		KIEFHOLZSTR. / DAMMWEG		1
		KIEFHOLZSTR. / ELSenstr.		5
		KIEFHOLZSTR. / KARPfENTEICHSTR.		1
		KIEFHOLZSTR. / RIXDORFER STR. / SÜDOSTALLEE		1
		KIEFHOLZSTR. / WILDENBRUCHSTR.		2
		KIRSCHWEG		1
		KÖLLNISCHE STR. / RUDOWER STR.		1
		KÖNIGSHEIDEWEG		1
		KÖNIGSHEIDEWEG / SEGELFLIEGERDAMM		1
		KÖPENICKER LANDSTR.		1
		KÖPENICKER LANDSTR. / RODELBERGWEG		2
		KÖPENICKER STR.		4
		KRÖTENGASSE / OTTERSTR.		1
		KRÜLLSSTR.		1
		LIGUSTERWEG		1
		LIGUSTERWEG / SPÄTHSTR.		1
		LINDENBLÜTENSTR.		1
		LINDHORSTWEG / STERN DAMM		1
		LOHMÜHLENSTR. / KARL-KUNGER-STR.		2
		LOHMÜHLENSTR. / LEXISSTR.		1
		LOUIS-BLÉRIOT-STR. / GROß-BERLINER DAMM		1
		LUDWIG-RICHTER-STR.		1
		MARTIN-HOFFMANN-STR.		1
		MICHAEL-BRÜCKNER-STR.		1
		MICHAEL-BRÜCKNER-STR. / BRÜCKENSTR. / SCHNELLERSTR.		4
		MICHAEL-BRÜCKNER-STR. / HASSELWERDERSTR.		3
		MICHAEL-BRÜCKNER-STR. / SPREESTR.		1
		MICHAEL-BRÜCKNER-STR. / STERN DAMM		1
		MINNA-TODENHAGEN-BRÜCKE		1
		MINNA-TODENHAGEN-STR. / KÖPENICKER LANDSTR.		2
		MÖRIKESTR.		1
		NEUE KRUGALLEE		1
		NEWTONSTR. / ABRAM-JOFFE-STR.		1
		NEWTONSTR. / GOTTFRIED-LEIBNIZ-STR. / RUDOWER CHAUSSEE		1
		NIPKOWSTR. / OTTO-FRANKE-STR.		1
		NORTH-WILLYS-STR. / JAMES-FRANCK-STR. / RUDOWER CHAUSSEE		2
		OBERSPREESTR.		3
		OBERSPREESTR. / JOHANNA-TEsch-STR.		1
		ORTOLFSTR. / ANNE-FRANK-STR.		1
		PIETSCHKERSTR. / STAUDENWEG / STERN DAMM		1
		PUDERSTR.		1

**Unfallörtlichkeiten von Radfahrerverkehrsunfällen
in der Direktion 6
nach Bezirken (alt) und Polizeiabschnitten**

Pol. Abschnitt	Bezirk (alt)	Ort	2018	Anzahl VU
65	TP	PUSCHKINALLEE		6
		PUSCHKINALLEE / EICHENSTR.		4
		RIXDORFER STR. / SCHNELLERSTR.		4
		RUDOWER CHAUSSEE		1
		RUDOWER STR.		2
		RUDOWER STR. / SCHNELLERSTR.		1
		RUDOWER STR. / WEGEDORNSTR.		1
		SCHNELLERSTR.		10
		SCHÖNEFELDER CHAUSSEE		2
		SCHÖNEFELDER CHAUSSEE / NIBELUNGENWEG		1
		SCHÖNEFELDER CHAUSSEE / SCHNEEWITTCHENSTR.		1
		SCHÖNEFELDER CHAUSSEE / SIRIUSSTR.		3
		SCHÖNEFELDER CHAUSSEE / WARNOWSTR.		1
		SCHÖNEFELDER CHAUSSEE / WEGEDORNSTR.		1
		SCHWALBENWEG		1
		SEGELFLIEGERDAMM		1
		SPÄTHSFELDER WEG		1
		SPÄTHSTR.		1
		SPRINGBORNSTR.		1
		STERNDAMM		3
		STERNDAMM / SÜDOSTALLEE		2
		STUBENRAUCHSTR. / EISENHUTWEG / SPRINGBORNSTR.		2
		SÜDOSTALLEE		4
		VOLMERSTR. / ERICH-THILO-STR. / RUDOWER CHAUSSEE		2
		VOR DEM SCHLESISCHEN TOR / OBERE FREIARCHENBRÜCKE / PUSCHKINALLEE / AM FLUTGRABE		3
		WALTHER-HUTH-STR. / ALTER SEGELFLIEGERDAMM / SEGELFLIEGERDAMM		1
		WALTHER-NERNST-STR.		1
		WASSERMANNSTR.		2
WILDENBRUCHSTR.		1		
WILDENBRUCHSTR. / KARL-KUNGER-STR.		3		
WINCKELMANNSTR.		1		
WRIGHTALLEE		1		
ZINSGUTSTR. / RADICKESTR.		1		
ZUR GARTENSTADT / GROTTEWITZSTR.		1		
Verkehrsunfälle im Bezirk TP				286
Verkehrsunfälle im Polizeiabschnitt 65				286
66	KP	ADLERGESTELL		4
		ADLERGESTELL / GODBERSENSTR.		1
		ADLERGESTELL / GRAUAMMERPFAD		2
		ADLERGESTELL / RABINDRANATH-TAGORE-STR.		2
		ADLERGESTELL / RICHTERSTR. / WASSERSPORTALLEE		1
		ADLERGESTELL / ZUM SEEBLICK		1
		ALFRED-RANDT-STR.		1
		ALSENZER WEG / HIRSELÄNDERWEG / MÜGGELHEIMER DAMM		1
		ALTE KAULSDORFER STR.		1
		ALTE KAULSDORFER STR. / AM BAHNDAMM		2
		ALT-KÖPENICK		2
		ALT-KÖPENICK / FREIHEIT		4
		ALT-MÜGGELHEIM / GEINSHEIMER WEG / GOSENER DAMM / KRAMPENBURGER WEG		1
		ALT-MÜGGELHEIM / SOBERNHEIMER STR.		1
		AM BAHNDAMM / BAHNHOFSTR. / MAHLSDORFER STR. / STELLINGDAMM		1
		AM SCHONUNGSBERG / PÜTTBERGEWEG		1
		AN DER WUHLHEIDE		7
		AN DER WUHLHEIDE / EDISONSTR. / ROEDERNSTR. / RUMMELSBURGER STR. / TRESKOWALLEE		3

**Unfallörtlichkeiten von Radfahrerverkehrsunfällen
in der Direktion 6
nach Bezirken (alt) und Polizeiabschnitten**

Pol. Abschnitt	Bezirk (alt)	Ort	2018	Anzahl VU
66	KP	AN DER WUHLHEIDE / FIRLSTR.		2
		AN DER WUHLHEIDE / TRESKOWSTR.		1
		AßMANNSTR.		2
		AßMANNSTR. / BÖLSCHESTR.		1
		AZALEENSTR. / SALVADOR-ALLENDE-STR.		1
		BAHNHOFSTR.		1
		BAHNHOFSTR. / FRIEDRICHSHAGENER STR.		1
		BAHNHOFSTR. / KINZERALLEE		1
		BAHNHOFSTR. / PARRISIUSSTR.		1
		BAHNHOFSTR. / SEELENBINDERSTR.		3
		BELLEVUESTR.		1
		BOHNSDORFER STR.		1
		BÖLSCHESTR.		6
		BÖLSCHESTR. / DAHLWITZER LANDSTR. / FÜRSTENWALDER DAMM		1
		BÖLSCHESTR. / LINDENALLEE		1
		BRUNO-WILLE-STR. / MÜGGELSEEDAMM		1
		CARDINALPLATZ		1
		CHARLOTTE-E.-PAULY-STR. / MÜGGELSEEDAMM / SPREESTR.		2
		CHARLOTTENSTR. / GRÜNE TRIFT		1
		DAHLWITZER LANDSTR.		1
		DEULSTR. / SIEMENSSTR.		1
		DOROTHEENSTR. / GRÜNE TRIFT / MÜGGELHEIMER DAMM / MÜGGELHEIMER STR. / PABLO- NERU		3
		DREGERHOFFSTR.		1
		EDISONSTR.		2
		EDISONSTR. / FUSTSTR.		1
		EDISONSTR. / GRIECHISCHE ALLEE / SIEMENSSTR.		3
		EDISONSTR. / HELMHOLTZSTR. / ZEPPELINSTR.		1
		EDISONSTR. / WILHELMINENHOFSTR.		4
		ERWIN-BOCK-STR. / ALFRED-RANDT-STR.		1
		FAHLENBERGSTR. / FÜRSTENWALDER ALLEE		1
		FLEMMINGSTR. / OBERSPREESTR.		1
		FRIEDRICHSHAGENER STR.		2
		FRIEDRICHSHAGENER STR. / PUCHANSTR. (ENDE)		1
		FRIEDRICH-WOLF-STR. / LAHMERTSTR.		1
		FRIEDRICH-WOLF-STR. / REGATTASTR.		1
		FRITZ-KÖNIG-WEG / AM WALDE / RUMMELSBURGER LANDSTR.		1
		FÜRSTENWALDER ALLEE		4
		FÜRSTENWALDER ALLEE / LUTHERSTR.		1
		FÜRSTENWALDER DAMM		2
		FÜRSTENWALDER DAMM / MARIENWERDERWEG		1
		GEHSENER STR. / MAHLSDORFER STR. / MITTELHEIDE		1
		GENOVEVASTR. / MAHLSDORFER STR. / UNTER DEN BIRKEN		1
		GLIENICKER STR.		1
		GLIENICKER STR. / GRÜNAUER STR.		2
		GLIENICKER STR. / MAHLOWER STR.		1
		GODBERSENSTR. / LINDENSTR.		1
		GOSENER DAMM		2
		GRILLENWEG / STILLERZEILE		1
		GRÜNAUER BRÜCKE / BOHNSDORFER STR. / REGATTASTR. / TAUCHERSTEIG		1
		GRÜNAUER STR.		3
		GRÜNAUER STR. / KÖLLNISCHER PLATZ / RUDOWER STR.		1
		GRÜNE TRIFT		1
		GUTENBERGSTR. / KÖLLNISCHER PLATZ / OBERSPREESTR. / LANGE BRÜCKE (DAHME)		4
HÄMMERLINGSTR.		1		
HELMHOLTZSTR.		1		


**Unfallörtlichkeiten von Radfahrerverkehrsunfällen
in der Direktion 6
nach Bezirken (alt) und Polizeiabschnitten**

Pol. Abschnitt	Bezirk (alt)	Ort	2018	Anzahl VU
66	KP	HINTER DER DÜNE		1
		HOERNLESTR. / MAHLSDORFER STR.		1
		HOHENKIRCHER ALLEE / KLINGENBURGER STR.		1
		HOPPENDORFER STR. / KAULSDORFER STR.		2
		INGRID-GOLTZSCHE-SCHWARZ-STR. / STILLERZEILE / FÜRSTENWALDER DAMM		2
		JOACHIMSTR. / LINDENSTR.		1
		JOSEF-NAWROCKI-STR. / MÜGGELSEEDAMM		1
		KARL-FRANK-STR.		1
		KARLSTR. / MÜGGELHEIMER STR.		1
		KATZENGRABEN		1
		KAULSDORFER STR. / MAHLSDORFER STR.		2
		KEPLERSTR. / RATHENAISTR.		1
		KIETZ / KIETZER STR. / MÜGGELHEIMER STR.		1
		KINZERALLEE / PUCHANSTR.		1
		KÖNIGSSEESTR. / REGATTASTR.		1
		KÖPENICKER STR.		1
		KÖPENZEILE / PRITSTABELSTR.		1
		KOTTMEIERSTR.		1
		LAGUNENWEG		1
		LANDJÄGERSTR.		1
		LAUFFENER STR.		1
		LINDENSTR.		2
		LINDENSTR. / SPREESTR.		1
		LUDWIGSHÖHEWEG / MÜGGELHEIMER DAMM		1
		MAHLER STR.		1
		MAHLSDORFER STR.		1
		MENTZELSTR. / OBERSPREESTR.		1
		MINNA-TODENHAGEN-STR. / NALEPASTR.		1
		MÜGGELHEIMER STR.		6
		MÜGGELHEIMER STR. / SPITZERSTR.		1
		MÜGGELHEIMER STR. / WENDENSCHLOßSTR.		4
		MÜGGELSCHLÖßCHENWEG		1
		MÜGGELSEEDAMM		3
		MÜGGELSEEDAMM / FÜRSTENWALDER DAMM		2
		MÜGGELSEEDAMM / PFEIFFERGASSE		1
		MÜHLWEG		1
		NALEPASTR.		1
		NALEPASTR. / SIEMENSSTR. / WILHELMINENHOFSTR.		1
		OBERSPREESTR.		3
		OBERSPREESTR. / WESTENDSTR.		1
		OSTENDSTR.		1
		PETER-BEHRENS-STR. / OSTENDSTR. / WILHELMINENHOFSTR.		1
		PETER-HILLE-STR.		2
		PLUTOWEG		1
		RAHNSDORFER STR.		1
		RAINWEG / WALDSTR.		1
		RAUTENDELEINWEG / SCHNEEWITTCHENSTR.		1
		REGATTASTR.		1
		REGATTASTR. / WASSERSPORTALLEE		1
		RUDOLF-RÜHL-ALLEE / AN DER WUHLHEIDE		3
		RUDOLF-RÜHL-ALLEE / KÖPENICKER STR. / KÖPENICKER-ALLEE-BRÜCKE		3
		RUDOWER STR.		1
		RUMMELSBURGER LANDSTR.		1
		SALVADOR-ALLENDE-STR.		5
		SALVADOR-ALLENDE-STR. / ANEMONENSTR.		1
		SALVADOR-ALLENDE-STR. / PABLO-NERUDA-STR. / MÜGGELSCHLÖßCHENWEG		1

**Unfallörtlichkeiten von Radfahrerverkehrsunfällen
in der Direktion 6
nach Bezirken (alt) und Polizeiabschnitten**

Pol. Abschnitt	Bezirk (alt)	Ort	2018	Anzahl VU
66	KP	SCHARNWEBERSTR.		1
		SCHILLERPROMENADE / WILHELMINENHOFSTR.		1
		SCHÖNHORSTER STR.		1
		SEELLENBINDERSTR.		1
		SIEMENSSTR.		2
		SIEMENSSTR. / WATTSTR.		2
		SPINDLERSFELDER STR. / AN DER WUHLHEIDE		1
		SPINDLERSFELDER STR. / GLIENICKER STR.		1
		STRANDSCHLOßWEG		1
		THÜRNAGELSTR.		1
		TRESKOWALLEE		1
		TRINIUSSTR.		1
		VERLÄNGERTE RATHENAISTR.		1
		VERLÄNGERTE RATHENAISTR. / AN DER WUHLHEIDE / RATHENAISTR.		1
		WALDNESSELWEG / MÜGGELHEIMER DAMM / ERWIN-BOCK-STR.		2
		WENDENSCHLOßSTR.		6
		WERLSEESTR.		1
		WERNSDORFER STR.		1
		WILHELMINENHOFSTR.		6
		ZEPPELINSTR.		1
ZUR NACHTHEIDE		1		
		Verkehrsunfälle im Bezirk KP		237
Verkehrsunfälle im Polizeiabschnitt 66				237
Gesamtergebnis				1262

Sonderuntersuchung Radfahrerverkehrsunfälle in Berlin



Impressum

Herausgeber: Der Polizeipräsident in Berlin

Redaktion: Stab des Polizeipräsidenten - Sachbereich Verkehr

Gestaltung: PPr St 1422, Dipl.-Ing.-Ök. K. Bergmann, 4664-901422

Erscheinungsweise: jährlich