

Der Polizeipräsident in Berlin

Dir E BVkD VSD 3

Verkehrslagebild



Sonderuntersuchung

"Radfahrerverkehrsunfälle"

in Berlin

2017



Inhaltsverzeichnis	Seite
Einführung	
- Verkehrsunfallentwicklung des Radfahrerverkehrs in Berlin 2017	2
- Eckzahlen des Verkehrsunfallgeschehens in Berlin 2017 nach Bezirken (alt)	7
- Anzahl der Verkehrsunfälle und Verunglückten in Berlin 2017 nach Bezirken (alt)	8
- Eckzahlen des Verkehrsunfallgeschehens in Berlin 2017 nach Polizeidirektionen	8.1
- Eckzahlen des Verkehrsunfallgeschehens in Berlin 2017 nach Verwaltungsbezirken	8.2
- Verkehrsunfälle in den Bezirken (alt) 2017 nach Kategorien	9
- Anteile der Kategorien an den Gesamt-VU in Berlin 2017	10
- Verkehrsunfälle in den Polizeidirektionen 2017 nach Kategorien	10.1
- Verkehrsunfälle in den Verwaltungsbezirken 2017 nach Kategorien	10.2
- Unfallfolgen der beteiligten Verkehrsteilnehmer in Berlin 2017 nach Bezirken (alt)	11
- Unfallfolgen der beteiligten Verkehrsteilnehmer in Berlin 2017	12
- Verkehrsunfälle in den Bezirken (alt) 2017 nach Monaten	13
- Anzahl der Verkehrsunfälle in Berlin 2017 nach Monaten	14
- Tageszeitliche Verteilung der Verkehrsunfälle in Berlin 2017 nach Monaten	15
- Anzahl der Verkehrsunfälle in Berlin 2017 nach Tagesstunden	16
- Verkehrsunfälle in den Bezirken (alt) 2017 nach Wochentagen	17
- Summe der Verkehrsunfälle bezogen auf Werktage und Wochenenden in Berlin 2017 nach Polizeiabschnitten	18
- Durchschnittliche Anzahl der Verkehrsunfälle in Berlin 2017 nach Wochentagen	19
- Unfallbeteiligte in Berlin 2017, darunter mit Straftatbestand § 142 StGB (unerlaubtes Entfernen vom Unfallort)	20
- Unfallverursacher in den Bezirken (alt) 2017 nach Verkehrsteilnehmerart	21
- Anteilmäßige Verteilung der Unfallverursacher in Berlin 2017 nach Verkehrsteilnehmerart	22
- Hauptunfallursachen der Radfahrer in Berlin 2017 nach Bezirken (alt)	23
- Anzahl ausgewählter Hauptunfallursachen von Radfahrern in Berlin 2017	24
- Hauptunfallursachen der anderen Verkehrsunfallbeteiligten in Berlin 2017 nach Bezirken (alt)	25
- Anzahl ausgewählter Hauptunfallursachen von anderen Verkehrsunfallbeteiligten in Berlin 2017	26
- Radfahrer 2017 nach Altersgruppen und Bezirke (alt)	27
- Radfahrer in Berlin 2017 nach Altersgruppen und Verursacher	28
Auflistungen von Unfallörtlichkeiten von Radfahrerverkehrsunfällen nach Polizeiabschnitten in den Polizeidirektionen	Anlage
- Direktion 1 (Reinickendorf, Prenzlauer Berg, Pankow, Weißensee)	1
- Direktion 2 (Spandau, Charlottenburg, Wilmersdorf)	2
- Direktion 3 (Mitte, Tiergarten, Wedding)	3
- Direktion 4 (Schöneberg, Zehlendorf, Steglitz, Tempelhof)	4
- Direktion 5 (Kreuzberg, Neukölln, Friedrichshain)	5
- Direktion 6 (Hohenschönhausen, Marzahn, Lichtenberg, Treptow, Köpenick, Hellersdorf)	6

Verkehrsunfallentwicklung des Radfahrverkehrs in Berlin 2017

Allgemeine Verkehrsunfallentwicklung

Das Verkehrsunfallgeschehen im Jahr 2017 in Berlin unter Beteiligung von Radfahrern war - im Gegensatz zur Gesamtunfallentwicklung - rückläufig.

7.069 Verkehrsunfälle (VU) mit Radfahrerbeteiligung wurden im Jahr 2017 registriert. Im Vergleich zum Vorjahreszeitraum (7.495 VU) wurde ein Rückgang um 5,68% verzeichnet.

Entsprechend der Gesamtanzahl der Verkehrsunfälle in Berlin entsprach der Anteil der VU mit Radfahrerbeteiligung 4,93% (2016: 5,10% ;2015: 5,61%, 2014: 5,80%; 2013: 5,31%; 2012: 5,61%; 2011: 5,65%; 2010: 4,73%; 2009: 5,64%; 2008: 6,19% ; 2007: 5,51%; 2006: 5,39%; 2005: 5,45%; 2004: 4,87% , 2003: 4,76%, 2002: 4,37%, 2001: 4,06%).

Die Folgen dieser Verkehrsunfälle hatten differenzierte Entwicklungen gegenüber dem Vorjahr.

Die Anzahl der schwerverletzten Unfallbeteiligten stieg 2017 auf 681 Schwerverletzte (SV), + 5,91% (2016: 643 SV; 2015: 675 SV; 2014: 639 SV; 2013: 631 SV; 2012: 684 SV; 2011: 655 SV; 2010: 515 SV;2009: 582 SV; 2008: 584 SV; 2007: 568 SV; 2006: 569 SV; 2005: 541 SV; 2004: 529 SV; 2003: 508 SV; 2002: 519 SV; 2001: 480 SV).

Dem gegenüber sank die Anzahl der leichtverletzten Unfallbeteiligten um - 5,59%

(2017: 4.830 Leichtverletzte (LV); 2016: 5.116 LV; 2015: 5.217 SV; 2014: 5.279 LV; 2013: 4.759 LV; 2012: 5.025 LV; 2011: 4.978 LV; 2010: 4.207 LV; 2009: 4.780 LV; 2008: 5.307 LV; 2007: 4.646 LV; 2006: 4.462 LV; 2005: 4.601 LV; 2004: 4.171 LV; 2003: 4.162 LV; 2002: 4.083 LV; 2001: 3.945 LV; 2000: 4.282 LV).

Bei der Betrachtung der Verkehrstoten konnte auch hier eine positive Bilanz gezogen werden; so wurden 9 Verkehrstote weniger registriert (2017: 10 Tote; 2016: 19 Tote; 2015: 10 Tote; 2014: 12 Tote; 2013: 9 Tote; 2012: 15 Tote; 2011: 11 Tote; 2010: 6 Tote; 2009: 11 Tote; 2008: 12 Tote; 2007: 14 Tote; 2006: 10 Tote; 2005: 7 Tote; 2004: 11 Tote; 2003: 24 Tote; 2002: 18 Tote; 2001: 10 Tote; 2000: 17 Tote).

Der Anteil der tödlich verunglückten Verkehrsteilnehmer bei Verkehrsunfällen unter Radfahrer-beteiligung überschreitet mit 27,78% bei weitem den allgemeinen Anteil dieser Verkehrsunfälle an der Gesamt-VU-Zahl (s.o.). Somit war jeder 4. Verkehrstote bei einem Verkehrsunfall mit Radfahrerbeteiligung zu beklagen.

Aber auch die Anteile der Schwerverletzten mit 29,39% und der Leichtverletzten mit 32,07% an den jeweiligen Gesamtzahlen verdienen besonderes Augenmerk.

Jeder 3. Verunglückte (31,70%) wird bei Verkehrsunfällen mit Radfahrerbeteiligung verzeichnet.

Die Betrachtung der Verkehrsunfallschwere, die sich in den Unfallkategorien widerspiegelt, dokumentiert deutlich, dass Verkehrsunfälle mit Radfahrerbeteiligung zu 73,21% mit Personenschäden enden.

Im Gegensatz dazu wird nur bei jedem 10. Verkehrsunfall insgesamt in Berlin ein Verkehrsteilnehmer körperlich geschädigt.

Diese erschreckende Tatsache wird nur dadurch etwas gemildert, dass 86,96% der Verkehrsunfälle mit Personenschäden unter Radfahrerbeteiligung Verkehrsunfälle sind, bei denen es nur zu leichten Verletzungen der Beteiligten gekommen ist.

Aus diesem Grund ist in der polizeilichen Verkehrssicherheitsarbeit ein Hauptaugenmerk auf die Risikogruppe der Radfahrer zu legen, insbesondere vor dem Hintergrund, dass der Anteil der radfahrenden Verkehrsteilnehmer weiter ansteigen wird.

Unfallfolgen der Beteiligten

Durch die Betrachtung der Unfallfolgen aller Beteiligten nach der Verkehrsteilnehmerart wird deutlich, dass die Gruppe der Radfahrer hier selbst am gefährdetsten ist.

Ihr Anteil an der Gesamtzahl der Verunglückten bei Verkehrsunfällen unter Radfahrerbeteiligung beträgt 90,13%. Hierbei verzeichneten die Radfahrer einen Anteil von 90% (9) bei den Verkehrstoten und einen Anteil von 91,48% (623) bei den Schwerverletzten, auch andere Verkehrsunfallbeteiligte trugen körperliche Schädigungen davon.

Der größte Anteil hierbei wurde bei den Fußgängern verzeichnet (6,14%).

Alle anderen Verkehrsteilnehmergruppen wiesen Anteile zwischen 0,87% (Pkw-Führer) und 0,13% (Lkw-Führer) auf. Damit wird deutlich, dass auf Grund des Fehlens einer schützenden Hülle die Gefahr einer körperlichen Schädigung besonders groß ist.

Bemerkenswert hierbei sind die geringen körperlichen Schädigungen bei den motorisierten Zweiradfahrern (0,94%), denen es ebenfalls an einer schützenden Fahrgastzelle fehlt.

Örtliche Verteilung der Radfahrerverkehrsunfälle

Das Untersuchungsergebnis der Verteilung der Radfahrerverkehrsunfälle ergab eine Konzentration im Innenstadtbereich.

Hier sind hauptsächlich die Bezirke Mitte mit einem Anteil von 20,22% (1.429 VU), Friedrichshain-Kreuzberg mit einem Anteil von 14,26% (1.008 VU), Pankow mit einem Anteil von 12,04% (851 VU) sowie Charlottenburg-Wilmersdorf mit einem Anteil von 9,90% (700 VU) zu erwähnen.

Im Gegensatz dazu konnten in den Bezirken Marzahn-Hellersdorf (234 VU= 3,31%), Spandau (239 VU= 3,38 %) und Reinickendorf (262 VU = 3,71%) die niedrigsten Verkehrsunfallzahlen registriert werden.

Vollzog sich insgesamt ein Rückgang der Verkehrsunfälle unter Radfahrerbeteiligung, mussten in den Bezirken Treptow-Köpenick (+ 13,64%) und Lichtenberg (+ 5,40%) Anstiege verzeichnet werden.

Dagegen wurden in den Bezirken Reinickendorf (- 15,76%), Spandau (- 15,85%) und Charlottenburg-Wilmersdorf (- 12,28%) erhebliche Rückgänge im Unfallgeschehen erkannt.

Zeitliche Verteilung der Radfahrerverkehrsunfälle

Die zeitliche Verteilung der Verkehrsunfälle bekräftigte die Erkenntnis, dass Radfahrer überwiegend saisonabhängig ihr Fahrrad nutzen und es demzufolge in den Frühjahrs- und Sommermonaten verstärkt zu diesen Verkehrsunfällen kommt. Aber auch milde Witterungslagen in den Wintermonaten führen zu einer erhöhten Fahrradnutzung.

Im vergangenen Jahr begann die Radsaison aufgrund der Wetterlage schon im März. Der Juni verzeichnete den VU-Spitzenwert (902 VU) gefolgt von Mai (858 VU) und Juli (810 VU).

Die Berliner Polizei registrierte aber auch im August (727 VU) und im September (732 VU) hohe Verkehrsunfallzahlen unter Radfahrerbeteiligung. Sogar der November verbuchte noch 529 VU.

Die durchschnittliche Anzahl von Verkehrsunfällen unter Radfahrerbeteiligung lag im Jahresverlauf bei 589 Verkehrsunfällen. Somit lagen die Monate Januar (243 VU) und Februar (221 VU) weit unter dem Jahresdurchschnitt.

Der tageszeitliche Verlauf des Verkehrsunfallgeschehens mit Radfahrereteiligung gestaltete sich ähnlich wie der Gesamtverlauf des Unfallgeschehens.

Ab 6:00 Uhr setzte das Unfallgeschehen ein und steigerte sich kontinuierlich.

Den Höhepunkt erreichte das Unfallgeschehen in der Zeit zwischen 16:00 und 16:59 Uhr (622 VU), auch die Stunden zwischen 17:00 und 18:59 bzw. 15:00 und 15:59 wiesen ein nahezu einheitlich hohes Verkehrsunfallaufkommen auf. Ein starker Rückgang setzte erst ab 21:00 Uhr ein.

Innerhalb der einzelnen Monate kommt es nochmals im tageszeitlichen Ablauf zu leichten Verschiebungen. Die Unfallhäufigkeiten in den Sommermonaten sind noch bis in die späten Abendstunden zu verzeichnen, in den Herbst- und Wintermonaten hingegen lässt die Unfallhäufigkeit spätestens ab 20:00 Uhr sehr stark nach.

Der Wochentagsverlauf gibt nochmals einen besonderen Aspekt der Fahrradnutzung wieder. Die Wochentage Montag (1.148 VU) bis Freitag (1.161 VU) weisen nahezu gleiche Belastungen mit Verkehrsunfällen auf. Mit einem Spitzenwert am Mittwoch (1.232 VU) bilden sie den absoluten Schwerpunkt (84,06%). Demgegenüber sind die Tage des Wochenendes weitaus weniger mit Verkehrsunfällen belastet.

Durchschnittlich werden jeden Tag 19 Verkehrsunfälle mit Radfahrereteiligung verzeichnet.

Unfallverursacher von Verkehrsunfällen unter Radfahrereteiligung

Die Betrachtung der Unfallverursacher (Haupt- und Mitverursacher) ergab ein bemerkenswertes Ergebnis: 47,31% aller Verursacher waren Radfahrer (3.599 insgesamt, 3.137 als Hauptverursacher (HV), 462 als Mitverursacher (MV)).

An zweiter Stelle standen als Haupt- u. Mitverursacher die Führer von Pkw (3.172, 3.064 HV, 108 MV) mit einem Anteil von 41,69%.

In der weiteren Folge wurden Führer von Lkw (323, 318 HV, 5 MV) 4,25%, Fußgänger (225, 218 HV, 7 MV) 2,96%, Führer von Bussen (53, 51 HV, 2 MV) 0,70%, Führer von motorisierten Zweirädern (44, 39 HV, 5 MV) 0,58% sowie sonstigen Verkehrsbeteiligten (192, 190 HV, 2 MV) 2,52% ebenfalls als Haupt- u. Mitverursacher verzeichnet.

Gemessen am Gesamtunfallgeschehen setzten 3,33% aller Unfallverursacher als Radfahrer eine Unfallursache. Sie stehen somit an vierter Stelle hinter Führern von Pkw und Lkw sowie sonstigen Verursachern.

Bemerkenswert ist auch die Betrachtung der **Altersgruppen der Radfahrer** unter dem Aspekt der Verursachung.

Hierbei wird besonders deutlich, dass Kinder noch nicht über ausreichende Kenntnisse und Fähigkeiten zum Führen von Fahrrädern verfügen. Von den insgesamt 457 beteiligten Kindern als Radfahrer, setzten 344 eine Unfallursache durch ihr eigenes Fehlverhalten. Mit einem Anteil von 75,27% wurde hierbei eine der größten Diskrepanzen festgestellt.

Jugendliche im Alter von 15 bis unter 18 Jahren treten sowohl als Beteiligte (224) als auch als Unfallverursacher (133) seltener in Erscheinung, haben aber dennoch mit einem Anteil von 59,38% eine der höchsten Verursacherquoten.

Dagegen nehmen junge Erwachsene im Alter zwischen 18 und unter 25 Jahren wieder eine deutlich größere Gruppe bei den Beteiligten (655) ein. Der Anteil der Verursacher (360) andererseits ist mit 54,96% geringer.

Den größten Anteil der Radfahrer nimmt die Altersgruppe der Erwachsenen im Alter zwischen 25 und unter 45 Jahren (3.088) ein. Hierbei konnte ein geringerer Anteil an Verursachern (1.322) mit 42,81% registriert werden.

Die Altersgruppe der Erwachsenen zwischen 45 und unter 65 Jahren (1.929) tritt in einem wesentlich geringeren Anteil in Erscheinung. Der Anteil der Verursacher hat hier seine geringste Ausprägung mit 37,22%.

Bei der Altersgruppe der Senioren (507) wird erkennbar, dass diese Altersgruppe wesentlich seltener am Verkehrsunfallgeschehen mit Radfahrerbeteiligung als Radfahrer beteiligt war. Der Anteil der Verursacher lag bei 47,34%.

Nicht bei allen Radfahrern konnte das Lebensalter ermittelt werden (siehe §142 StGB).

Ihr Anteil (544) blieb im letzten Jahr nahezu identisch. In diesem Segment liegt der Anteil der Verursacher mit 86,58% besonders hoch!

Unfallursachen der Radfahrer

An erster Stelle bei den Hauptunfallursachen der Radfahrer steht der ungenügende Sicherheitsabstand, der oft als „Durchschlängeln“ ohne den ausreichenden Platz dafür zu haben und damit verbunden Sachschäden an Fahrzeugen verursacht (946; - 1,15%).

Die falsche oder verbotswidrige Benutzung von Fahrbahnen und Straßenteilen (730; - 12,78%) steht an zweiter Stelle. Das Befahren von Gehwegen und die Benutzung von Radwegen in falscher Richtung sind hier besonders hervorzuheben.

Eine weitere Hauptunfallursache ist das falsche Verhalten beim Einfahren in den Fließverkehr (610; - 10,29%). Meist werden nach einer verbotswidrigen Benutzung des Gehweges Fahrbahnen gekreuzt. Dem Fließverkehr ist hier der Vorrang einzuräumen. Falsches Einschätzungsvermögen und die Überschätzung der eigenen Fähigkeiten sind oft Voraussetzungen für solche Fehlverhaltensweisen.

Neben den erstgenannten Unfallursachen tritt die nicht angepasste Geschwindigkeit (312; -14,75%) auch bei den Radfahrern immer mehr in Erscheinung.

Leichtgängige Fahrräder, mit modernen Gangschaltungen, ermöglichen ein zügiges Fahren; gepaart mit einem falschen Einschätzungsvermögen der eigenen Fahrfähigkeiten wird diese Kombination leicht zur Unfallursache.

Das Befahren von Gehwegen in Verbindung mit falschem Verhalten gegenüber Fußgängern (76; - 12,64%) führt oft zu Verkehrsunfällen.

Vorfahrts- (214; + 3,38%) und Rotlichtmissachtungen (187; - 11,37%) sowie falsches Verhalten beim Abbiegen (150; - 4,46%) lassen Radfahrer immer wieder zu Unfallverursachern werden.

Unfallursachen der anderen Verkehrsunfallbeteiligten

Die Unfallursachen der anderen Verkehrsbeteiligten spiegeln gleichzeitig die Verkehrsbeteiligungsart wider. Führer von Pkw, welche die größte Gruppe der Unfallgegner bilden und Führer von Lastkraftwagen haben hier deutlich Fehlverhaltensweisen beim Abbiegen (1526; -3,54%) gezeigt. Die Problematik des „Toten Winkels“ kommt besonders in dieser Unfallursache einhergehend mit schwersten Unfallfolgen zum Ausdruck.

Das Nichtgewähren der Vorfahrt (552; - 10,68%) steht an zweiter Stelle der Unfallursachen bei Verkehrsunfällen unter Radfahrerbeteiligung. Auf Grund der schmalen Silhouette des Fahrradfahrers und der oftmals falschen Benutzung von Radwegen in entgegengesetzter Richtung, kommt es zum Nichtgewähren der Vorfahrt durch die anderen Verkehrsbeteiligten.

Das Einfahren in den Fließverkehr (404; - 8,39%) ist eine weitere Unfallursache.

Überwiegend Fahrer von aus Grundstücksausfahrten kommenden Fahrzeugen können den Straßenraum, in den sie einfahren wollen, nicht im ausreichenden Maße einsehen. Die bereits genannte schmale Silhouette und das Befahren von Gehwegen bilden dann oftmals begünstigende Faktoren für das Zustandekommen von Verkehrsunfällen.

Hinzu kommen die Unfallursachen wie ungenügender Seitenabstand (169; + 6,96%), das Nichtbeachten der Lichtzeichenanlage (69; - 17,86%) sowie die nicht angepasste Geschwindigkeit (15; + 36,36%).

Darüber hinaus sind Fehlverhaltensweisen von Fußgängern (223; + 2,29%) gleichermaßen zu erkennen. Das Überschreiten von Radwegen, ohne auf den Radfahrerverkehr zu achten, liegt hier an erster Stelle.

Unerlaubtes Entfernen vom Unfallort gemäß § 142 StGB

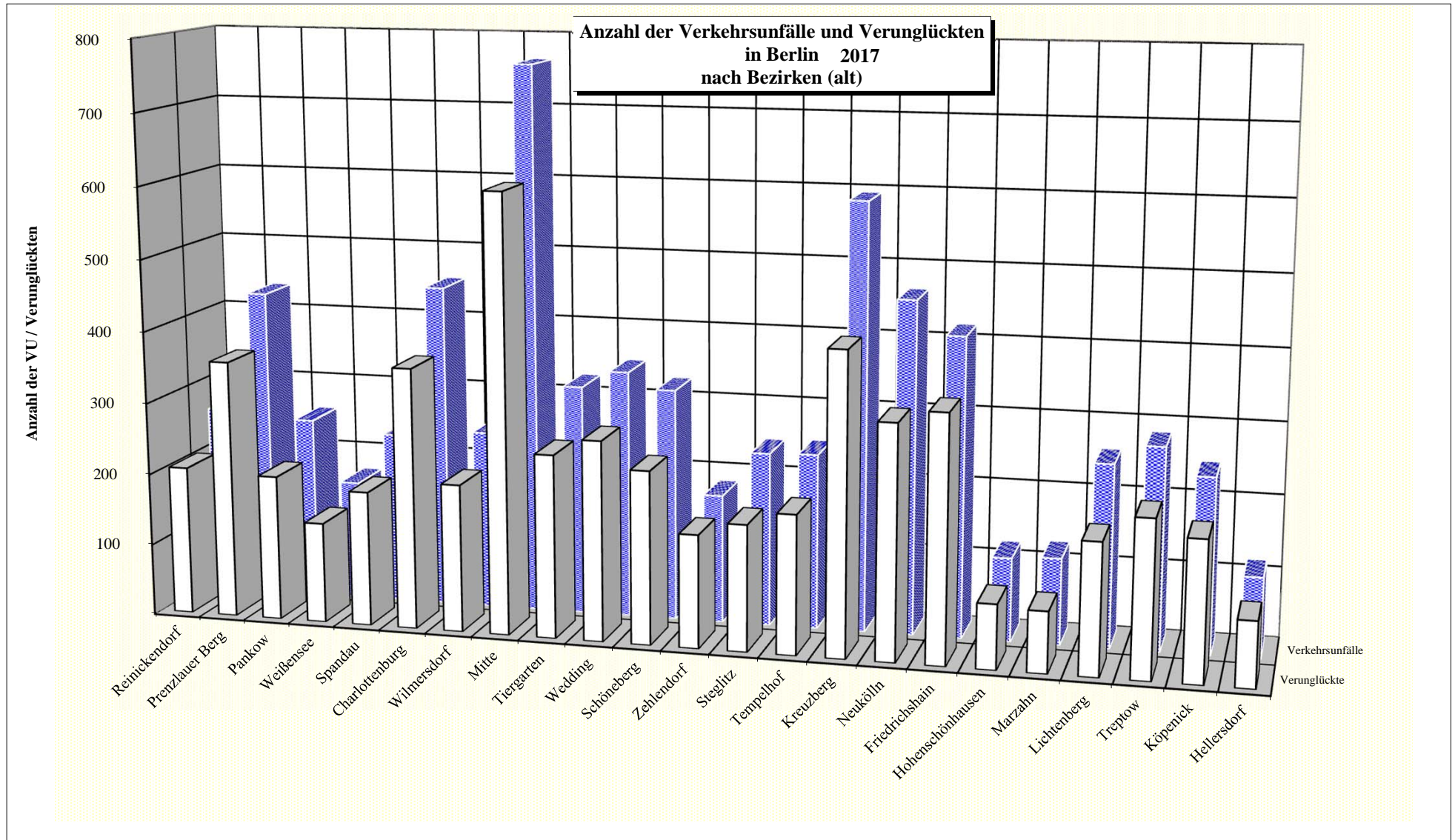
Ob Verursacher oder nur Unfallbeteiligter, nicht jedem Verkehrsunfallbeteiligten sind im ausreichenden Maße die Pflichten bewusst, die sich nach dem Ereignis eines Verkehrsunfalls für alle Beteiligten ergeben. Häufig kommt es nicht zur direkten Kollision zwischen den Beteiligten, sondern nur zu einer Schädigung Anderer (Ausweichmanöver, Sturz des Anderen u. dgl.). Damit war es für einige Beteiligte nicht zwingend notwendig, hier "Farbe zu bekennen" und sie entzogen sich ihren gesetzlichen Pflichten. Die Gruppe dieser Verkehrsunfallbeteiligten ist zwar nicht besonders groß, spiegelt aber eine bestimmte Einstellung wider.

Zwischen 7% und 24%, je nach Verkehrsbeteiligungsart, liegt hier die Größenordnung.

Dabei sind Fahrzeugführer von Lkw (68= 15,85%), Pkw (455= 8,30%) und motorisierten Zweirädern (9= 7,83%) sowie Fußgänger (32= 7,27%) beteiligt.

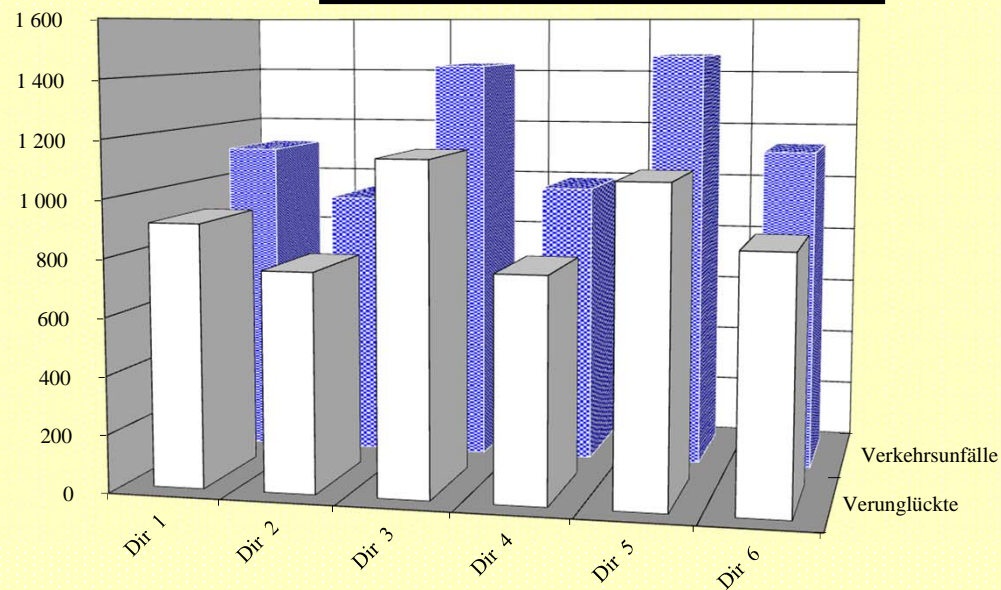
Keine Ausnahme bilden hierbei die Radfahrer, die ebenfalls solchen Verhaltensweisen zeigten (667= 9,01%).

Bezirk(alt)	Anzahl der VU		Anzahl der Toten		Anzahl der Schwerverletzten		Anzahl der Leichtverletzten		Anteil an VU insgesamt in %		Anteil an Verunglückten in %		Anzahl der Verunglückten insgesamt	
	2017	2016	2017	2016	2017	2016	2017	2016	2017	2016	2017	2016	2017	2016
Reinickendorf	262	311	1	0	15	27	191	221	3,71	4,15	3,75	4,29	207	248
Prenzlauer Berg	432	447	1	0	41	48	317	310	6,11	5,96	6,50	6,20	359	358
Pankow	253	257	0	0	29	32	173	176	3,58	3,43	3,66	3,60	202	208
Weißensee	166	172	0	1	16	15	124	114	2,35	2,29	2,54	2,25	140	130
Spandau	239	284	1	1	26	32	161	200	3,38	3,79	3,41	4,03	188	233
Charlottenburg	451	529	0	3	41	42	322	370	6,38	7,06	6,57	7,18	363	415
Wilmersdorf	249	269	0	2	25	20	181	213	3,52	3,59	3,73	4,07	206	235
Mitte	763	808	1	2	66	56	540	539	10,79	10,78	10,99	10,33	607	597
Tiergarten	321	345	0	1	30	23	225	248	4,54	4,60	4,62	4,71	255	272
Wedding	345	366	0	0	39	25	239	256	4,88	4,88	5,04	4,86	278	281
Schöneberg	323	337	1	0	26	32	214	224	4,57	4,50	4,37	4,43	241	256
Zehlendorf	179	210	0	1	32	27	126	156	2,53	2,80	2,86	3,18	158	184
Steglitz	242	225	1	2	17	18	158	147	3,42	3,00	3,19	2,89	176	167
Tempelhof	244	278	0	0	25	25	169	177	3,45	3,71	3,51	3,50	194	202
Kreuzberg	592	667	2	0	44	37	371	425	8,37	8,90	7,55	8,00	417	462
Neukölln	462	511	1	2	30	35	293	336	6,54	6,82	5,87	6,46	324	373
Friedrichshain	416	429	0	0	31	32	310	311	5,88	5,72	6,18	5,94	341	343
Hohenschönhausen	117	113	0	0	11	9	80	82	1,66	1,51	1,65	1,57	91	91
Marzahn	121	121	0	0	20	16	66	71	1,71	1,61	1,56	1,51	86	87
Lichtenberg	254	239	0	1	28	27	155	150	3,59	3,19	3,31	3,08	183	178
Treptow	281	249	0	2	37	29	181	174	3,98	3,32	3,95	3,55	218	205
Köpenick	244	213	1	1	36	31	158	141	3,45	2,84	3,53	2,99	195	173
Hellersdorf	113	115	0	0	16	5	76	75	1,60	1,53	1,67	1,38	92	80
Berlin (Insgesamt)	7.069	7.495	10	19	681	643	4.830	5.116	100,00	100,00	100,00	100,00	5.521	5.778



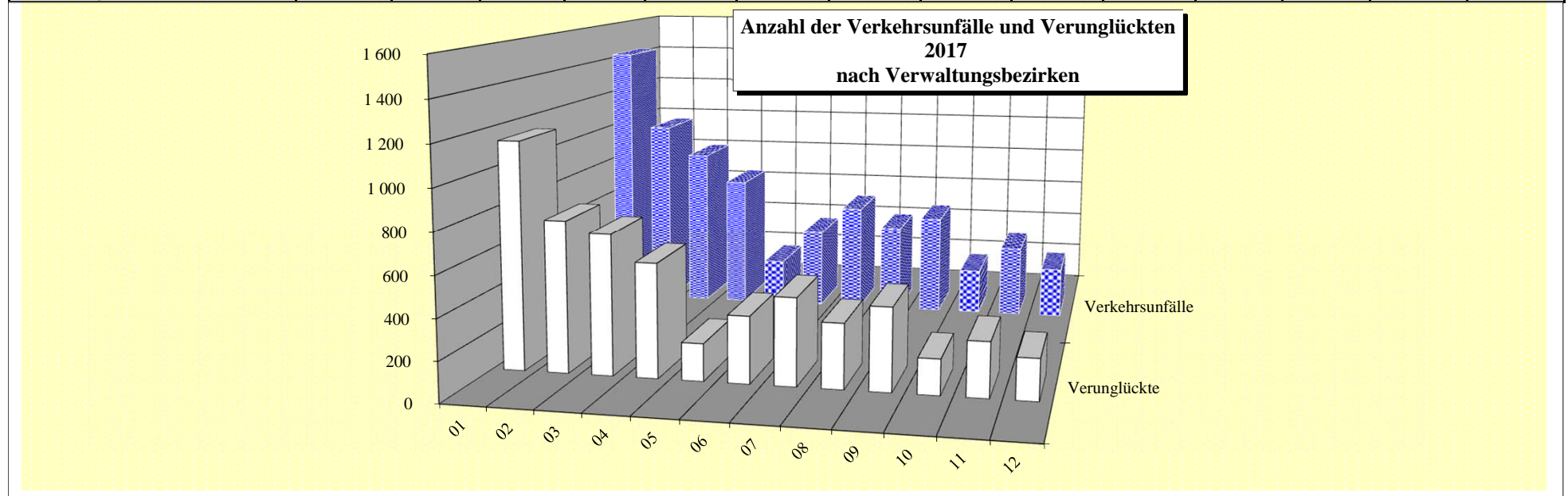
Polizeidirektion	Anzahl der VU		Anzahl der Toten		Anzahl der Schwerverletzten		Anzahl der Leichtverletzten		Anteil an VU insgesamt in %		Anteil an Verunglückten in %		Anzahl der Verunglückten insgesamt	
	2017	2016	2017	2016	2017	2016	2017	2016	2017	2016	2017	2016	2017	2016
Dir 1	1 116	1 187	2	1	101	122	808	821	15,79	15,84	16,50	16,34	911	944
Dir 2	939	1 082	1	6	92	94	664	783	13,28	14,44	13,71	15,28	757	883
Dir 3	1 429	1 519	1	3	135	104	1 004	1 043	20,22	20,27	20,65	19,90	1 140	1.150
Dir 4	988	1 050	2	3	100	102	667	704	13,98	14,01	13,93	14,00	769	809
Dir 5	1 467	1 607	3	2	105	104	971	1 072	20,75	21,44	19,54	20,39	1 079	1.178
Dir 6	1 130	1 050	1	4	148	117	716	693	15,99	14,01	15,67	14,09	865	814
Berlin (Insgesamt)	7 069	7 495	10	19	681	643	4 830	5 116	100,00	100,00	100,00	100,00	5 521	5.778

Anzahl der Verkehrsunfälle und Verunglückten 2017 nach Polizeidirektionen



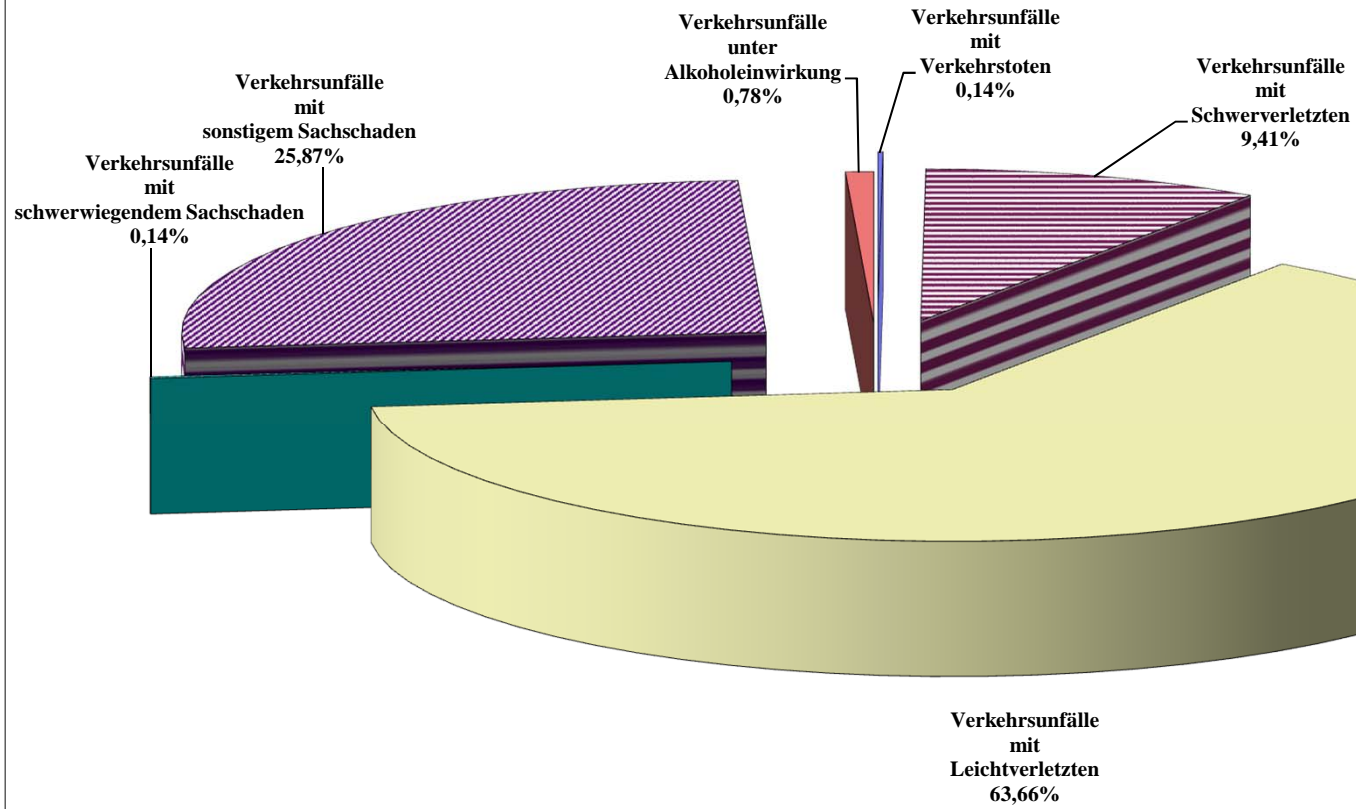
Verkehrslagebild

Verwaltungsbezirke	Anzahl der VU		Anzahl der Toten		Anzahl der Schwerverletzten		Anzahl der Leichtverletzten		Anteil an VU insgesamt in %		Anteil an Verunglückten in %		Anzahl der Verunglückten insgesamt	
	2017	2016	2017	2016	2017	2016	2017	2016	2017	2016	2017	2016	2017	2016
Mitte (01)	1 429	1 519	1	3	135	104	1 004	1 043	20,22	20,27	20,65	19,90	1 140	1 150
Friedrichshain-Kreuzberg (02)	1 008	1 096	2	0	75	69	681	736	14,26	14,62	13,73	13,93	758	805
Pankow (03)	851	876	1	1	86	95	614	600	12,04	11,69	12,70	12,05	701	696
Charlottenburg-Wilmersdorf (04)	700	798	0	5	66	62	503	583	9,90	10,65	10,31	11,25	569	650
Spandau (05)	239	284	1	1	26	32	161	200	3,38	3,79	3,41	4,03	188	233
Steglitz-Zehlendorf (06)	421	435	1	3	49	45	284	303	5,96	5,80	6,05	6,07	334	351
Tempelhof-Schöneberg (07)	567	615	1	0	51	57	383	401	8,02	8,21	7,88	7,93	435	458
Neukölln (08)	462	511	1	2	30	35	293	336	6,54	6,82	5,87	6,46	324	373
Treptow-Köpenick (09)	525	462	1	3	73	60	339	315	7,43	6,16	7,48	6,54	413	378
Mahrzahn-Hellersdorf (10)	234	236	0	0	36	21	142	146	3,31	3,15	3,22	2,89	178	167
Lichtenberg (11)	371	352	0	1	39	36	235	232	5,25	4,70	4,96	4,66	274	269
Reinickendorf (12)	262	311	1	0	15	27	191	221	3,71	4,15	3,75	4,29	207	248
Berlin (Insgesamt)	7 069	7 495	10	19	681	643	4 830	5 116	100,00	100,00	100,00	100,00	5 521	5 778



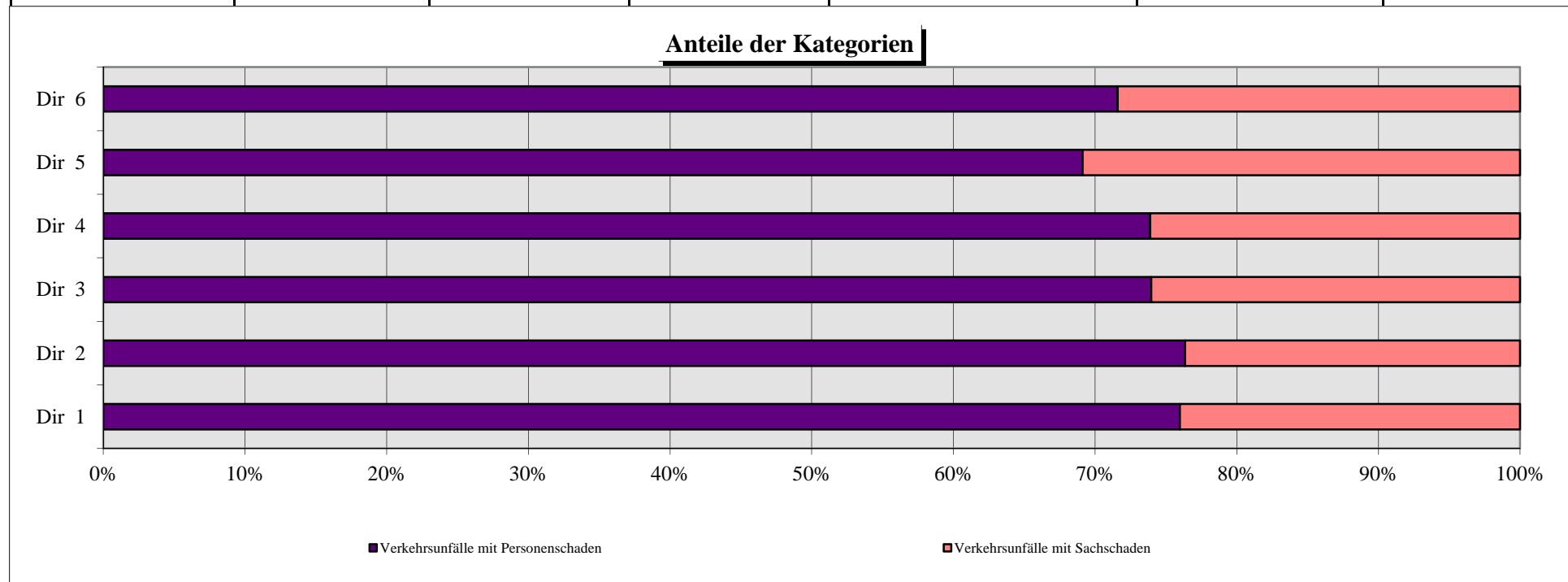
Bezirk (alt)	Verkehrsunfälle in den Bezirken (alt) 2017 nach Kategorien					
	Verkehrsunfälle mit Verkehrstoten	Verkehrsunfälle mit Schwerverletzten	Verkehrsunfälle mit Leichtverletzten	Verkehrsunfälle mit schwerwiegendem Sachschaden	Verkehrsunfälle mit sonstigem Sachschaden	Verkehrsunfälle unter Alkoholeinwirkung
Reinickendorf	1	15	181	2	60	3
Prenzlauer Berg	1	40	283	1	106	1
Pankow	0	28	163	0	62	0
Weißensee	0	16	117	0	33	0
Spandau	1	26	152	0	57	3
Charlottenburg	0	40	303	0	104	4
Wilmersdorf	0	24	171	0	52	2
Mitte	1	65	498	2	194	3
Tiergarten	0	28	205	1	84	3
Wedding	0	35	225	0	82	3
Schöneberg	1	25	206	2	87	2
Zehlendorf	0	31	115	0	30	3
Steglitz	1	17	152	0	71	1
Tempelhof	0	24	158	0	61	1
Kreuzberg	2	43	347	0	192	8
Neukölln	1	30	283	1	140	7
Friedrichshain	0	31	280	0	100	5
Hohenschönhausen	0	11	76	0	30	0
Marzahn	0	20	62	0	38	1
Lichtenberg	0	28	139	0	85	2
Treptow	0	36	168	1	74	2
Köpenick	1	36	145	0	62	0
Hellersdorf	0	16	71	0	25	1
Berlin	10	665	4.500	10	1.829	55

**Anteile der Kategorien an den Gesamt-VU in Berlin
2017**



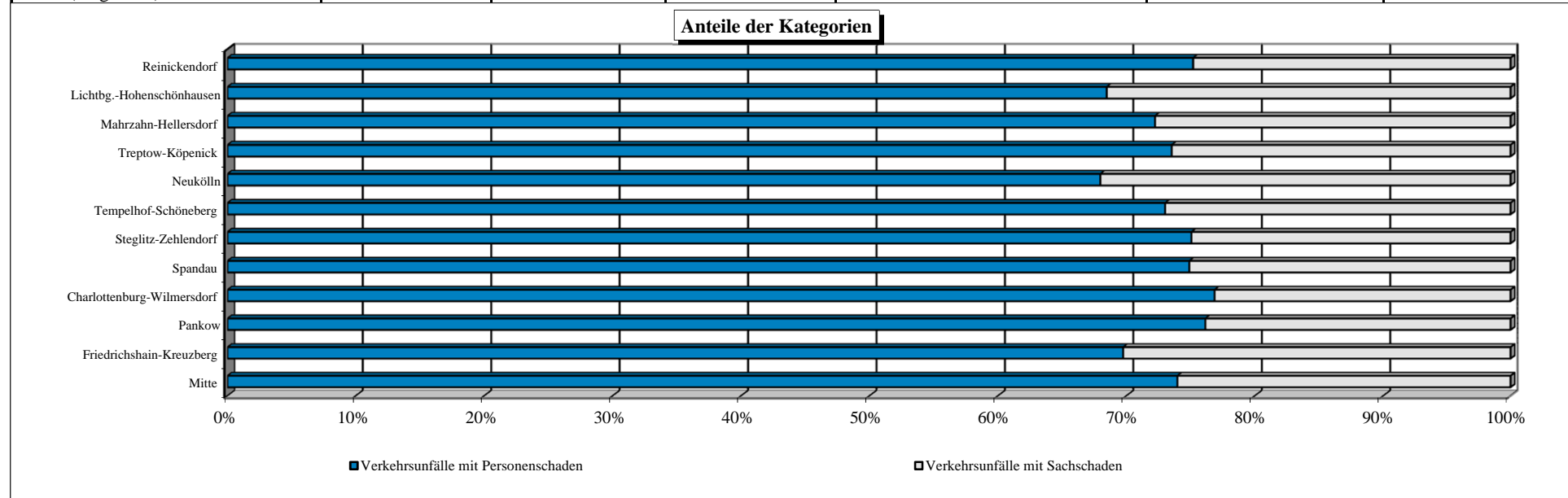
Verkehrslagebild

Polizeidirektion	Verkehrsunfälle in den Polizeidirektionen 2017 nach Kategorien					
	Verkehrsunfälle mit Verkehrstoten	Verkehrsunfälle mit Schwerverletzten	Verkehrsunfälle mit Leichtverletzten	Verkehrsunfälle mit schwerwiegendem Sachschaden	Verkehrsunfälle mit sonstigem Sachschaden	Verkehrsunfälle unter Alkoholeinwirkung
Dir 1	2	99	747	3	261	4
Dir 2	1	90	626	0	213	9
Dir 3	1	128	928	3	360	9
Dir 4	2	97	631	2	249	7
Dir 5	3	104	907	1	432	20
Dir 6	1	147	661	1	314	6
Berlin	10	665	4.500	10	1.829	55



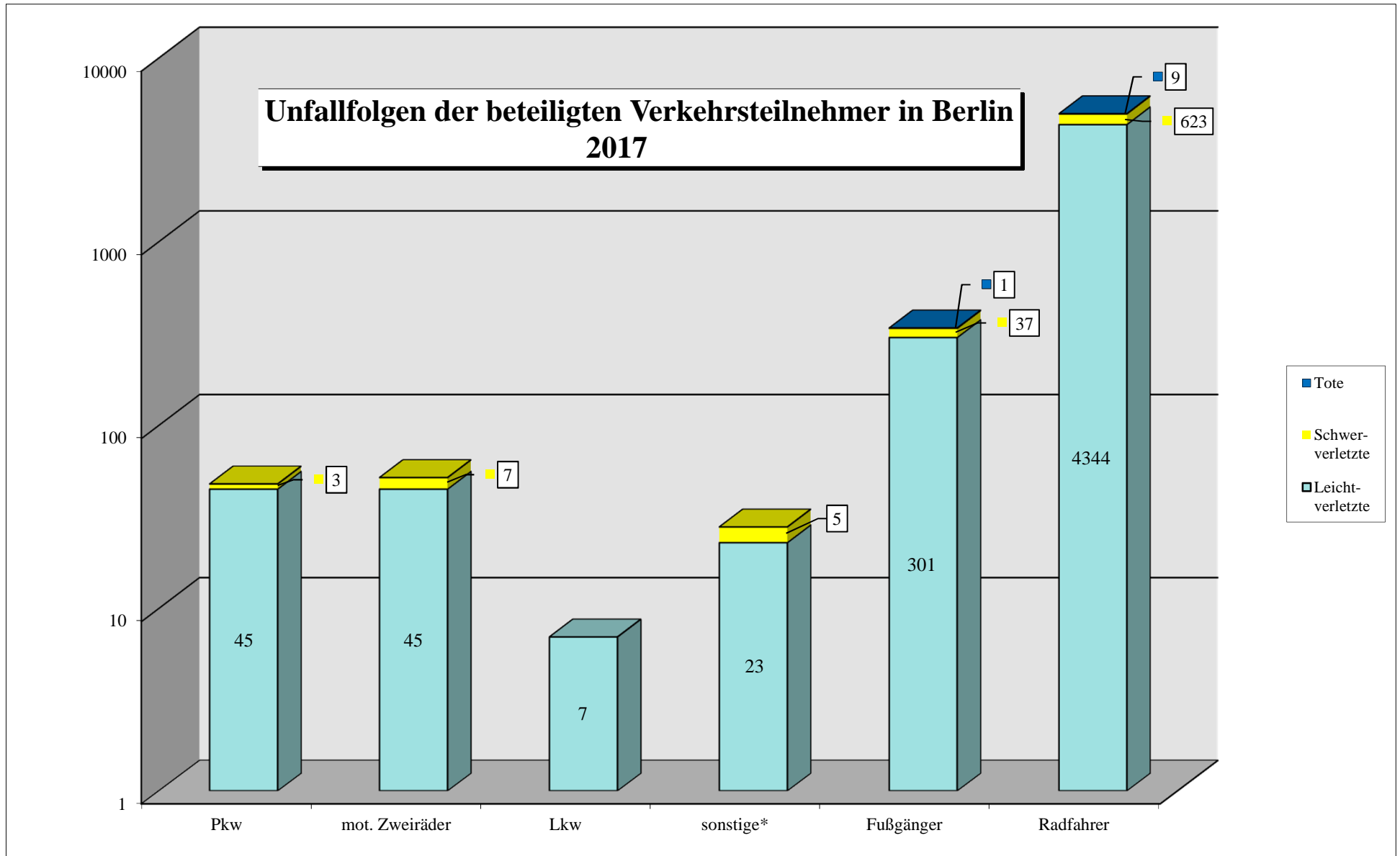
Verkehrslagebild

Verwaltungsbezirke		Verkehrsunfälle in den Verwaltungsbezirken 2017 nach Kategorien					
		Verkehrsunfälle mit Verkehrstoten	Verkehrsunfälle mit Schwerverletzten	Verkehrsunfälle mit Leichtverletzten	Verkehrsunfälle mit schwerwiegendem Sachschaden	Verkehrsunfälle mit sonstigem Sachschaden	Verkehrsunfälle unter Alkoholeinwirkung
Mitte	(01)	1	128	928	3	360	9
Friedrichshain-Kreuzberg	(02)	2	74	627	0	292	13
Pankow	(03)	1	84	563	1	201	1
Charlottenburg-Wilmersdorf	(04)	0	64	474	0	156	6
Spandau	(05)	1	26	152	0	57	3
Steglitz-Zehlendorf	(06)	1	48	267	0	101	4
Tempelhof-Schöneberg	(07)	1	49	364	2	148	3
Neukölln	(08)	1	30	283	1	140	7
Treptow-Köpenick	(09)	1	72	313	1	136	2
Mahrzahn-Hellersdorf	(10)	0	36	133	0	63	2
Lichtenberg	(11)	0	39	215	0	115	2
Reinickendorf	(12)	1	15	181	2	60	3
Berlin (Insgesamt)		10	665	4.500	10	1.829	55



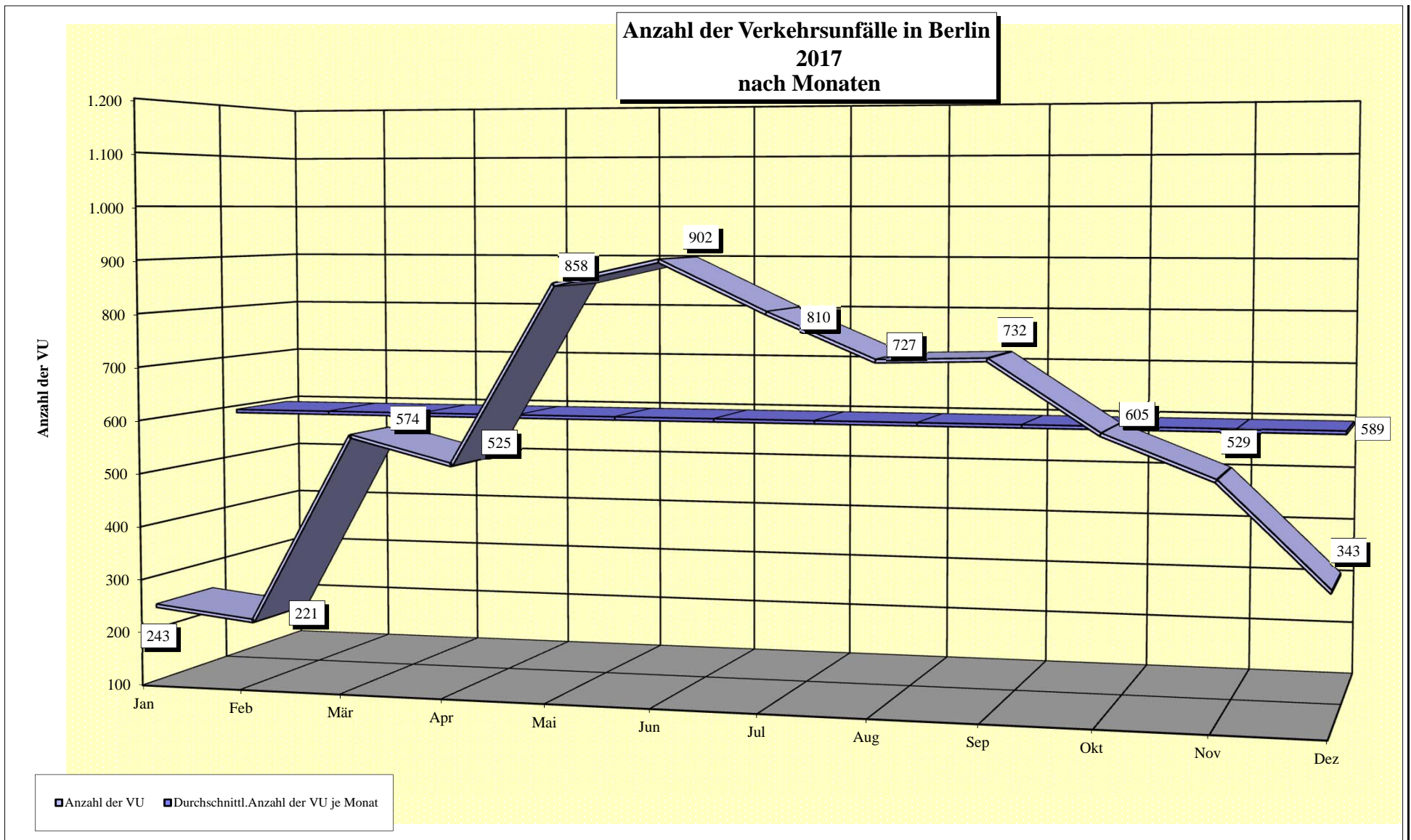
Bezirk (alt)	Unfallfolgen der beteiligten Verkehrsteilnehmer in Berlin 2017 nach Bezirken (alt)																	
	Pkw			mot. Zweiräder			Lkw			sonstige*			Fußgänger			Radfahrer		
	Tote	Schwer- verletzte	Leicht- verletzte	Tote	Schwer- verletzte	Leicht- verletzte	Tote	Schwer- verletzte	Leicht- verletzte	Tote	Schwer- verletzte	Leicht- verletzte	Tote	Schwer- verletzte	Leicht- verletzte	Tote	Schwer- verletzte	Leicht- verletzte
Reinickendorf	-	-	3	-	-	4	-	-	1	-	-	1	-	-	12	1	15	170
Prenzlauer Berg	-	-	2	-	-	1	-	-	1	-	-	3	-	5	29	1	36	276
Pankow	-	1	3	-	1	2	-	-	-	-	-	3	-	1	7	-	26	157
Weißensee	-	-	1	-	-	1	-	-	-	-	-	-	-	-	4	-	16	115
Spandau	-	-	1	-	-	2	-	-	1	-	-	1	-	3	7	1	23	146
Charlottenburg	-	-	4	-	1	2	-	-	-	-	-	2	-	4	20	-	36	291
Wilmersdorf	-	-	2	-	1	-	-	-	-	-	-	-	-	3	12	-	21	164
Mitte	-	-	4	-	-	6	-	-	-	-	1	3	-	2	29	1	63	492
Tiergarten	-	-	3	-	1	2	-	-	-	-	-	2	-	2	17	-	27	192
Wedding	-	1	5	-	1	1	-	-	-	-	-	2	-	1	15	-	33	212
Schöneberg	-	-	-	-	1	3	-	-	-	-	-	1	1	1	16	-	24	194
Zehlendorf	-	-	1	-	-	1	-	-	-	-	1	1	-	3	4	-	28	117
Steglitz	-	-	3	-	-	-	-	-	-	-	1	-	-	-	5	1	16	149
Tempelhof	-	-	2	-	-	3	-	-	-	-	-	1	-	2	8	-	22	154
Kreuzberg	-	1	1	-	1	4	-	-	1	-	-	1	-	2	26	2	39	334
Neukölln	-	-	2	-	-	3	-	-	-	-	-	-	-	1	25	1	29	260
Friedrichshain	-	-	-	-	-	4	-	-	1	-	-	-	-	3	23	-	28	278
Hohenschönhausen	-	-	-	-	-	1	-	-	-	-	-	-	-	-	8	-	11	71
Marzahn	-	-	-	-	-	1	-	-	-	-	1	1	-	-	4	-	18	57
Lichtenberg	-	-	4	-	-	2	-	-	-	-	1	1	-	3	7	-	24	139
Treptow	-	-	4	-	-	1	-	-	1	-	-	-	-	-	8	-	37	162
Köpenick	-	-	-	-	-	1	-	-	1	-	-	-	-	1	9	1	35	146
Hellersdorf	-	-	-	-	-	-	-	-	-	-	-	-	-	-	6	-	16	68
Berlin	0	3	45	0	7	45	0	0	7	0	5	23	1	37	301	9	623	4344

* alle nicht genannten Verkehrsbeteiligten / keine Insassen und Soziusfahrer

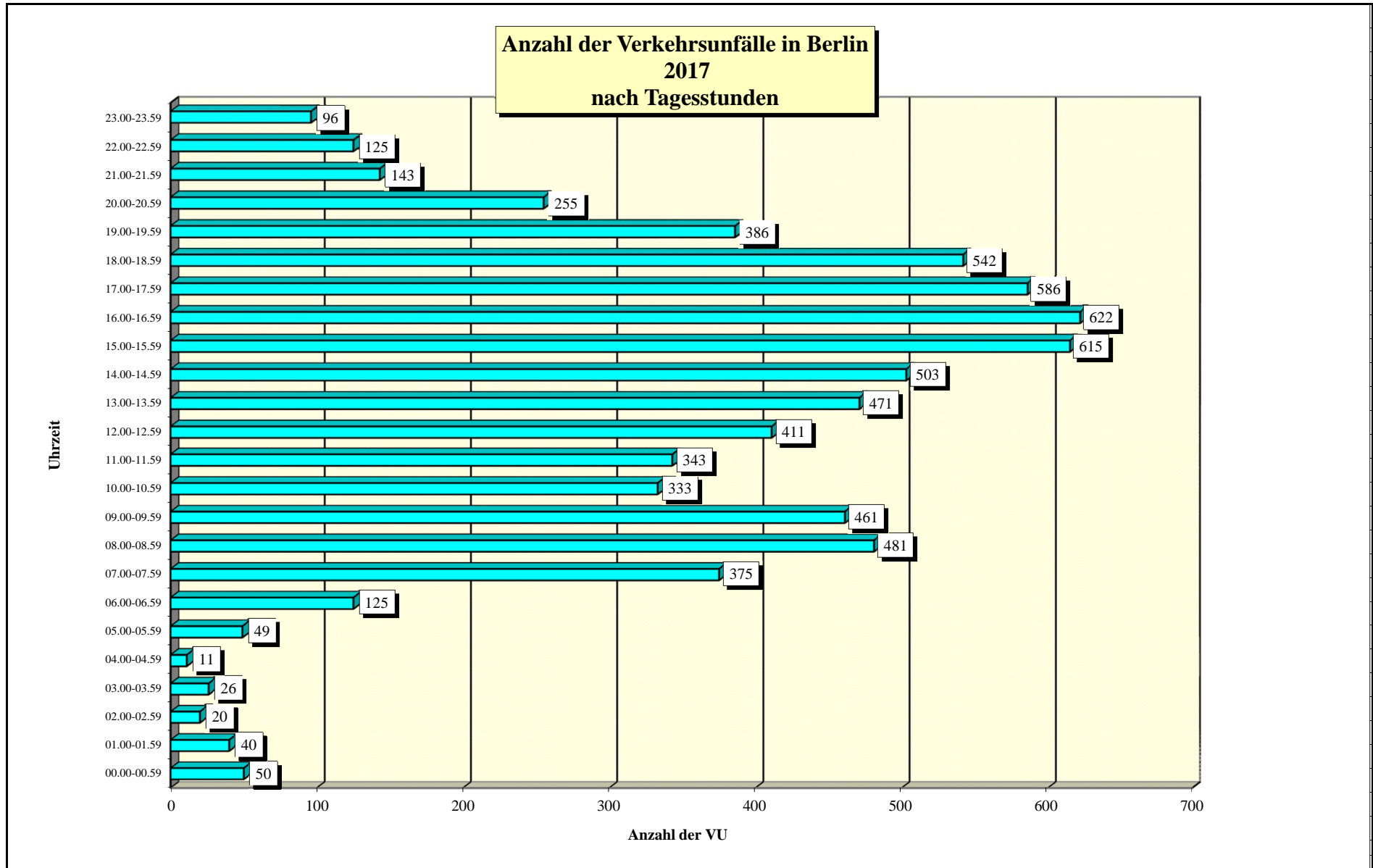


* alle nicht genannten Verkehrsbeteiligten / keine Insassen und Soziasfahrer

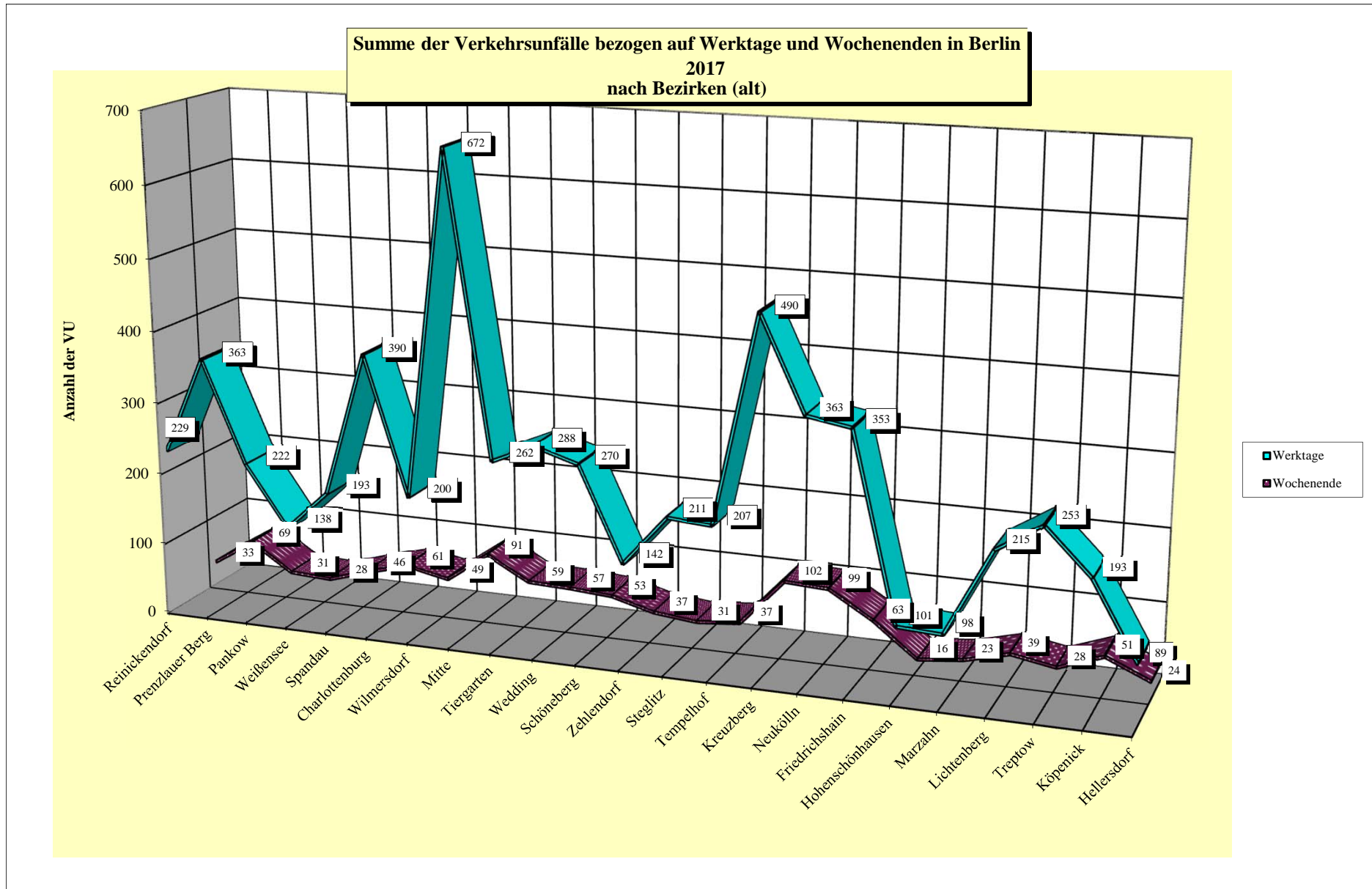
Bezirk (alt)	Verkehrsunfälle in den Bezirken (alt) 2017 nach Monaten												
	Jan	Feb	Mär	Apr	Mai	Jun	Jul	Aug	Sep	Okt	Nov	Dez	insges.
Reinickendorf	8	9	24	18	32	39	28	26	22	21	20	15	262
Prenzlauer Berg	19	26	22	26	49	53	52	42	34	43	36	30	432
Pankow	7	13	20	23	25	31	32	19	27	20	22	14	253
Weißensee	8	7	15	9	15	22	15	15	14	21	18	7	166
Spandau	7	7	23	21	29	23	39	26	19	15	19	11	239
Charlottenburg	17	12	44	35	70	54	43	39	49	43	21	24	451
Wilmersdorf	6	7	24	16	29	41	30	25	20	21	15	15	249
Mitte	33	24	52	52	85	106	98	87	75	60	60	31	763
Tiergarten	13	6	30	24	33	28	38	37	40	35	25	12	321
Wedding	13	14	22	27	41	44	41	32	32	38	26	15	345
Schöneberg	13	14	34	20	41	39	36	37	25	26	21	17	323
Zehlendorf	7	3	12	11	28	21	33	17	12	19	9	7	179
Steglitz	7	5	14	16	41	32	19	27	22	26	20	13	242
Tempelhof	8	8	18	16	32	41	29	27	29	15	14	7	244
Kreuzberg	18	16	48	64	76	67	70	52	67	41	43	30	592
Neukölln	19	14	39	49	49	59	48	33	51	38	39	24	462
Friedrichshain	13	12	30	23	46	50	50	53	56	36	29	18	416
Hohenschönhausen	2	4	5	6	17	13	15	14	14	8	14	5	117
Marzahn	4	0	10	5	17	18	13	16	14	7	11	6	121
Lichtenberg	6	7	21	19	32	36	22	24	29	26	15	17	254
Treptow	6	6	32	22	25	36	31	38	26	20	25	14	281
Köpenick	7	2	21	17	33	35	20	25	37	16	22	9	244
Hellersdorf	2	5	14	6	13	14	8	16	18	10	5	2	113
Berlin	243	221	574	525	858	902	810	727	732	605	529	343	7.069

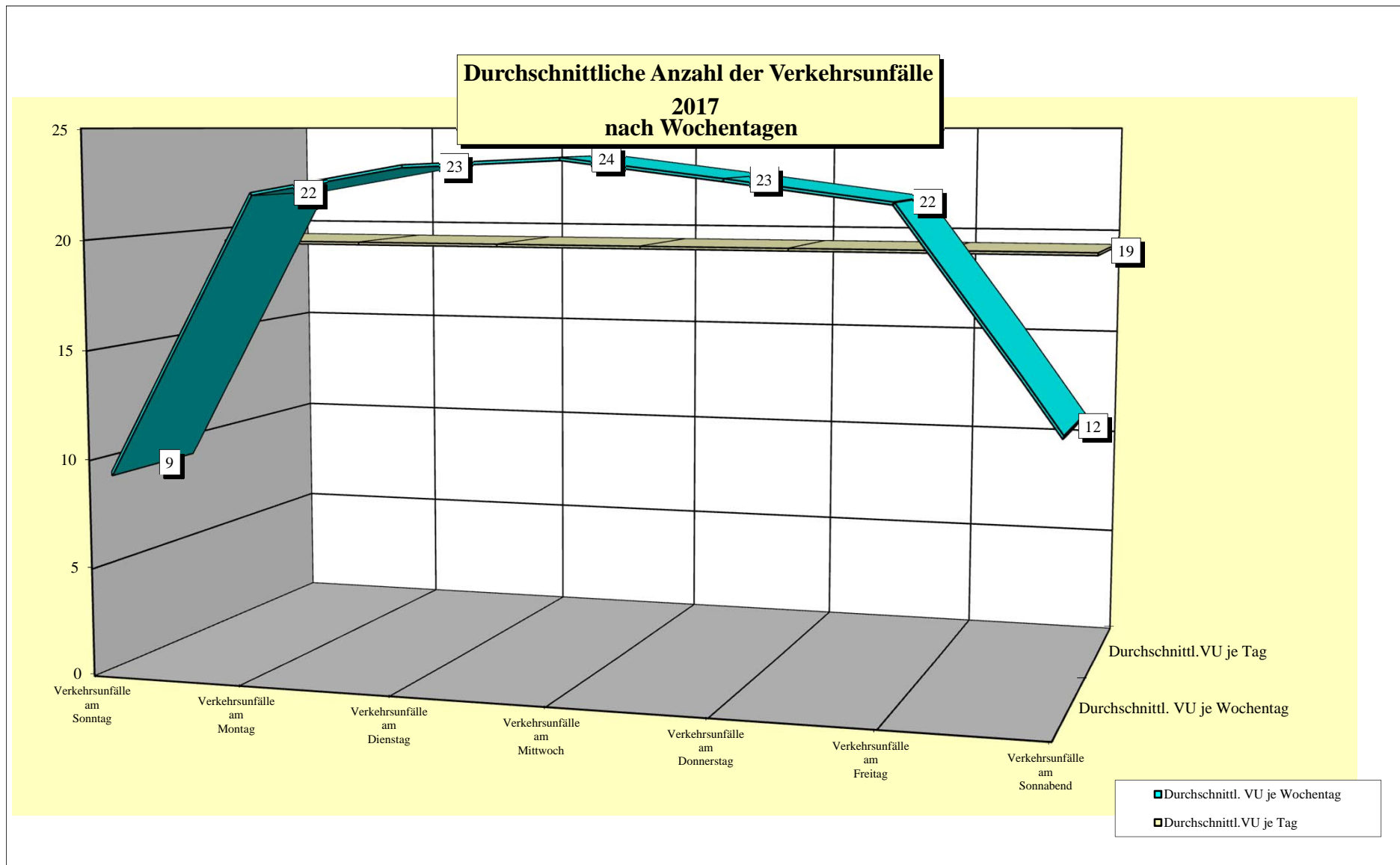


Stunde	Tageszeitliche Verteilung der Verkehrsunfälle in Berlin 2017 nach Monaten											
	Januar	Februar	März	April	Mai	Juni	Juli	August	September	Oktober	November	Dezember
00.00-00.59	2	0	1	1	10	6	8	6	3	7	5	1
01.00-01.59	0	2	0	0	5	6	14	5	3	2	0	3
02.00-02.59	0	1	4	1	1	3	3	0	2	1	2	2
03.00-03.59	0	2	1	2	0	3	5	3	3	2	3	2
04.00-04.59	0	0	0	1	2	4	1	0	1	0	0	2
05.00-05.59	1	2	7	1	1	9	6	5	5	5	4	3
06.00-06.59	5	6	10	10	10	10	11	11	15	8	18	11
07.00-07.59	12	10	22	27	41	47	44	30	51	38	31	22
08.00-08.59	19	20	45	44	56	57	58	47	46	46	26	17
09.00-09.59	18	11	42	44	48	64	56	38	49	35	36	20
10.00-10.59	11	13	27	24	42	46	35	27	25	32	31	20
11.00-11.59	9	14	28	27	42	30	35	36	40	35	26	21
12.00-12.59	20	12	27	30	48	44	53	45	44	42	29	17
13.00-13.59	21	13	40	40	46	76	46	52	50	36	29	22
14.00-14.59	18	16	45	41	62	62	46	58	62	39	35	19
15.00-15.59	20	9	58	47	92	73	65	63	60	59	36	33
16.00-16.59	17	23	58	37	73	83	62	65	66	48	59	31
17.00-17.59	19	12	35	46	74	66	60	75	72	46	54	27
18.00-18.59	17	18	44	33	81	71	72	56	51	42	32	25
19.00-19.59	15	15	30	29	47	52	50	40	39	28	28	13
20.00-20.59	6	13	18	22	34	33	35	25	19	21	18	11
21.00-21.59	5	2	10	7	20	25	18	11	12	13	13	7
22.00-22.59	8	3	14	3	13	17	14	16	8	13	9	7
23.00-23.59	0	4	8	8	10	15	13	13	6	7	5	7
Insgesamt	243	221	574	525	858	902	810	727	732	605	529	343



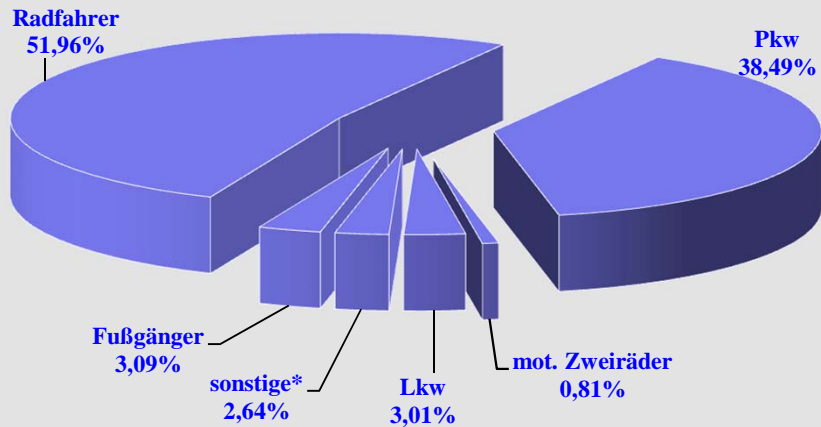
Bezirk (alt)	Verkehrsunfälle in den Bezirken (alt) 2017 nach Wochentagen						
	Verkehrsunfälle am Sonntag	Verkehrsunfälle am Montag	Verkehrsunfälle am Dienstag	Verkehrsunfälle am Mittwoch	Verkehrsunfälle am Donnerstag	Verkehrsunfälle am Freitag	Verkehrsunfälle am Sonnabend
Reinickendorf	17	43	45	49	43	49	16
Prenzlauer Berg	28	76	85	81	59	62	41
Pankow	11	45	47	46	40	44	20
Weißensee	10	31	38	15	26	28	18
Spandau	16	34	42	29	41	47	30
Charlottenburg	22	84	90	75	65	76	39
Wilmerdorf	19	42	36	47	42	33	30
Mitte	37	124	135	140	146	127	54
Tiergarten	23	50	48	53	52	59	36
Wedding	23	55	57	67	49	60	34
Schöneberg	20	53	47	65	54	51	33
Zehlendorf	22	32	37	25	30	18	15
Steglitz	15	37	38	52	46	38	16
Tempelhof	15	31	46	50	41	39	22
Kreuzberg	38	85	96	104	107	98	64
Neukölln	42	71	79	71	73	69	57
Friedrichshain	29	76	69	74	68	66	34
Hohenschönhausen	5	21	16	19	20	25	11
Marzahn	13	15	23	19	23	18	10
Lichtenberg	17	41	38	46	47	43	22
Treptow	12	54	48	41	60	50	16
Köpenick	28	34	37	51	37	34	23
Hellersdorf	10	14	17	13	18	27	14
Berlin	472	1.148	1.214	1.232	1.187	1.161	655



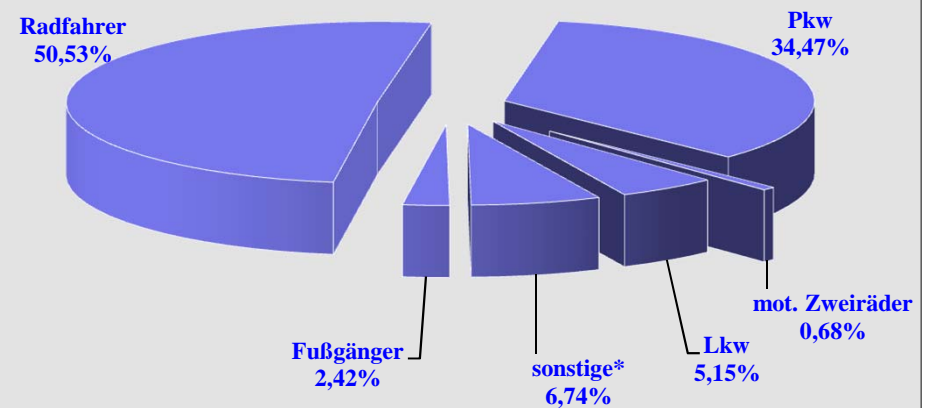


Direktionen	Unfallbeteiligte in Berlin 2017 darunter mit Straftatbestand § 142 StGB (unerlaubtes Entfernen vom Unfallort)											
	Anzahl	Pkw darunter mit § 142	mot. Zweiräder		Lkw		sonstige*		Fußgänger		Radfahrer	
			Anzahl	darunter mit § 142	Anzahl	darunter mit § 142	Anzahl	darunter mit § 142	Anzahl	darunter mit § 142	Anzahl	darunter mit § 142
Dir 1	823	73	18	2	73	12	53	11	76	3	1175	111
Dir 2	754	64	16	3	49	4	52	13	56	3	974	86
Dir 3	1058	90	24	0	91	15	94	17	94	11	1503	124
Dir 4	800	65	17	1	56	11	42	11	56	4	1021	83
Dir 5	1156	96	30	2	97	20	74	18	106	11	1549	153
Dir 6	894	67	10	1	63	6	61	19	52	0	1182	110
Berlin	5485	455	115	9	429	68	376	89	440	32	7404	667
Anteil des § 142 an der Art der Verkehrsbeteiligung		8,30%		7,83%		15,85%		23,67%		7,27%		9,01%

Anteil der Unfallbeteiligten in Berlin 2017 nach Art der Verkehrsbeteiligung



Anteil der Unfallbeteiligten mit § 142 in Berlin 2017 nach Art der Verkehrsbeteiligung

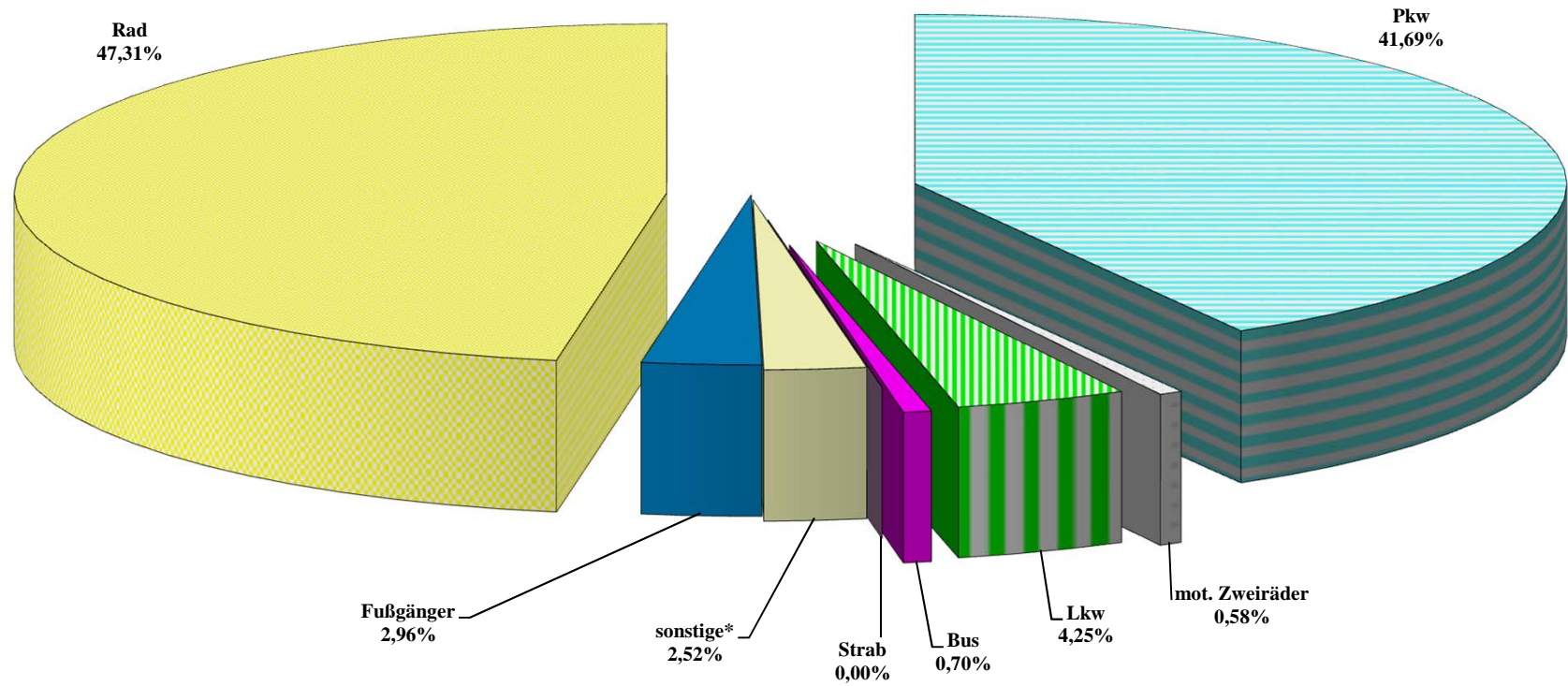


*alle nicht genannten Verkehrsbeteiligte

Bezirk (alt)	Unfallverursacher in den Bezirken (alt) 2017 nach Verkehrsteilnehmerart							
	Pkw	mot. Zweiräder	Lkw	Bus	Strab	sonstige*	Fußgänger	Rad
Reinickendorf	113	6	11	2	0	10	9	136
Prenzlauer Berg	162	1	27	0	0	12	28	233
Pankow	129	1	8	2	0	2	3	131
Weißensee	76	1	10	2	0	3	3	91
Spandau	99	1	16	0	0	8	4	130
Charlottenburg	213	6	15	7	0	17	12	212
Wilmerdorf	127	1	11	1	0	4	6	119
Mitte	311	6	29	9	0	24	31	382
Tiergarten	147	1	15	5	0	8	13	174
Wedding	168	2	19	4	0	7	6	165
Schöneberg	161	2	18	3	0	9	14	134
Zehlendorf	83	2	5	3	0	5	3	86
Steglitz	124	1	8	1	0	4	5	119
Tempelhof	112	2	18	2	0	4	10	117
Kreuzberg	272	4	27	2	0	25	20	266
Neukölln	189	1	21	0	0	15	15	252
Friedrichshain	172	3	22	4	0	7	25	215
Hohenschönhausen	60	0	4	0	0	3	4	59
Marzahn	53	1	3	0	0	4	0	78
Lichtenberg	108	1	9	0	0	6	2	145
Treptow	128	1	15	5	0	4	5	155
Köpenick	111	0	9	1	0	6	6	141
Hellersdorf	54	0	3	0	0	5	1	59
Berlin	3.172	44	323	53	0	192	225	3.599

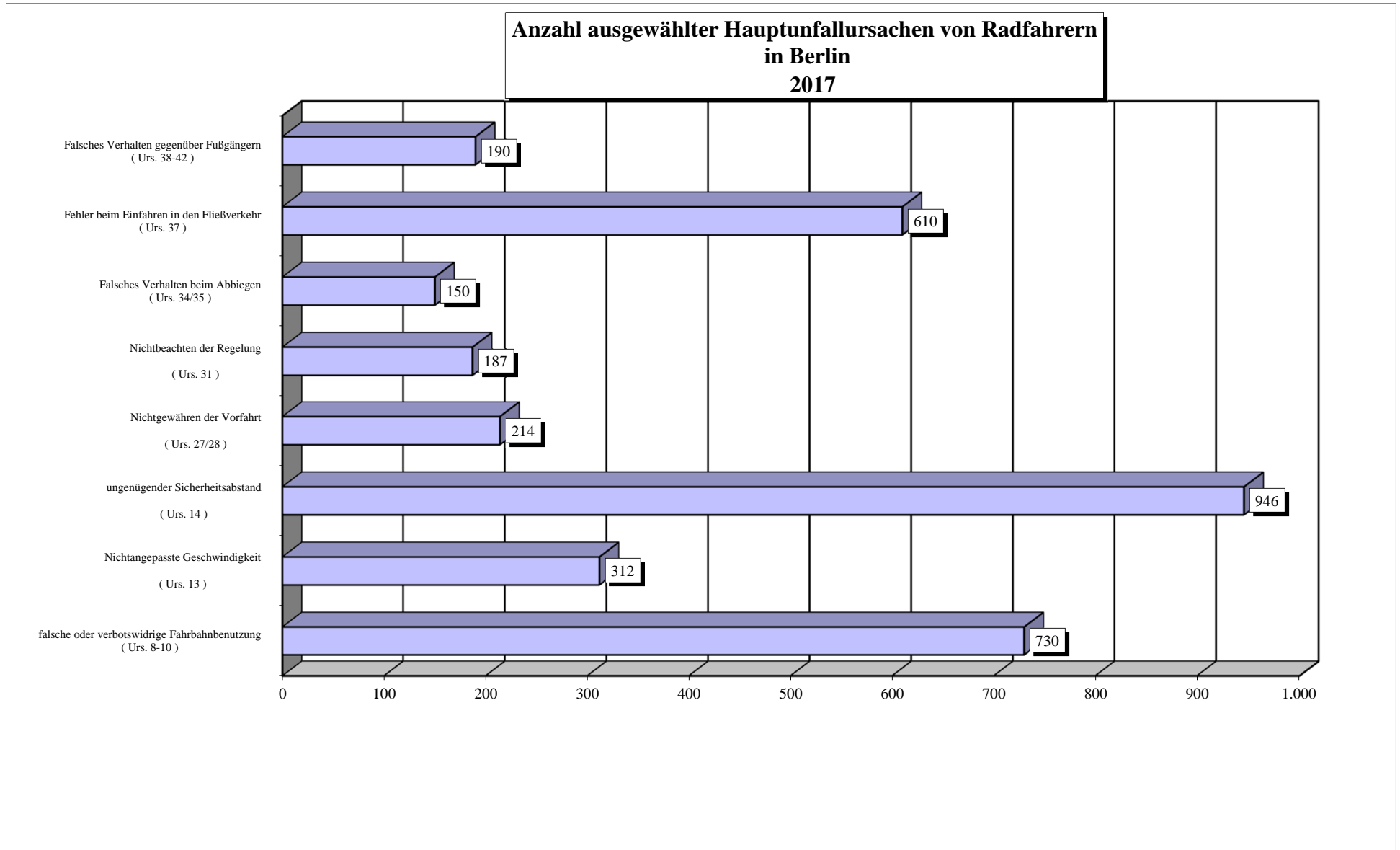
* Sonstige : alle Verursacher bei denen Vk-Art nicht bekannt, bzw. alle nicht aufgeführten Beteiligungsarten

**Anteilmäßige Verteilung der Unfallverursacher in Berlin
2017
nach Verkehrsteilnehmerart**



* Sonstige : alle Verursacher bei denen Vk-Art nicht bekannt, bzw.alle nicht aufgeführten Beteiligungsarten

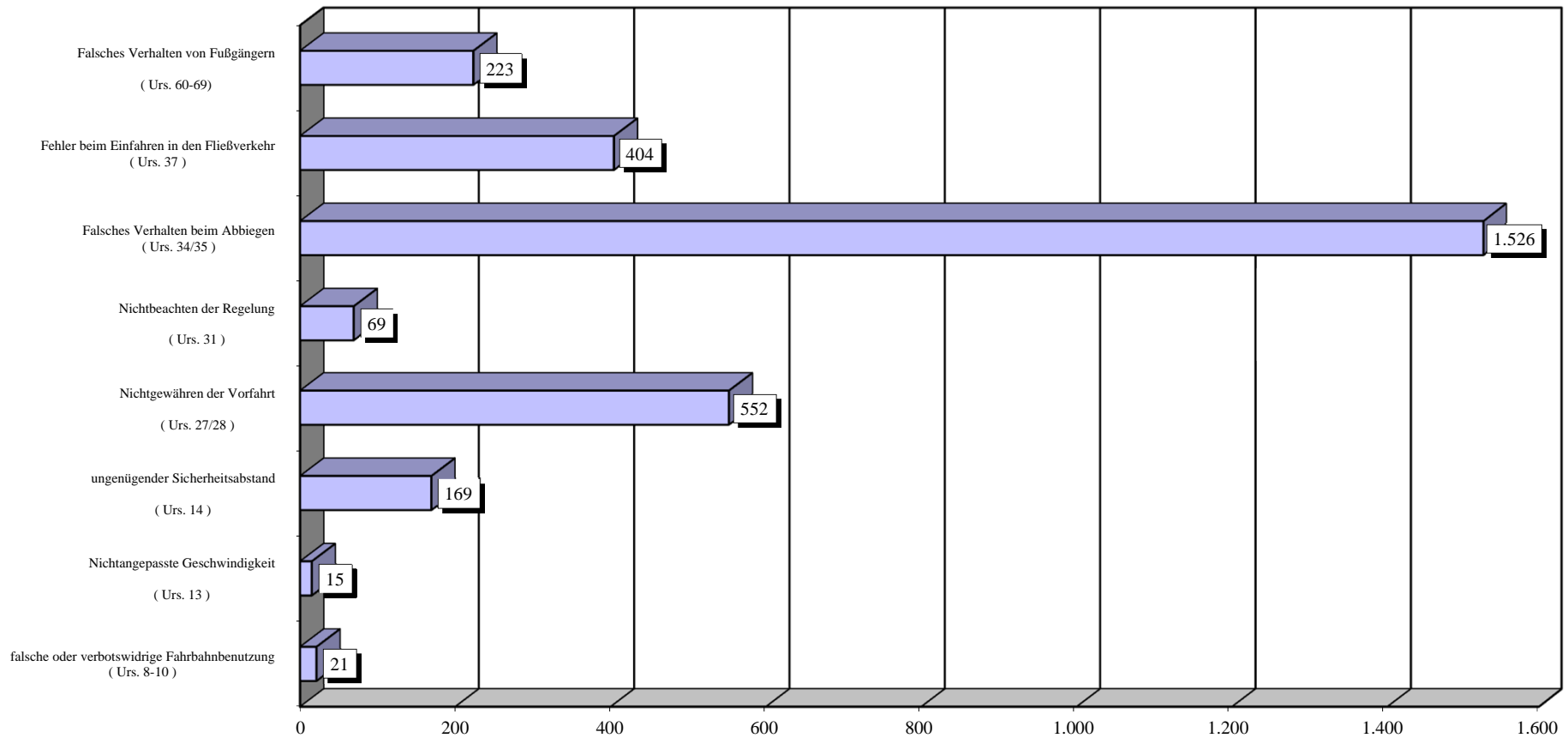
Bezirk (alt)	Hauptunfallursachen der Radfahrer in Berlin 2017 nach Bezirken (alt)							
	falsche oder verbotswidrige Fahrbahnbenutzung (Urs. 8-10)	Nichtangepasste Geschwindigkeit (Urs. 13)	ungenügender Sicherheitsabstand (Urs. 14)	Nichtgewähren der Vorfahrt (Urs. 27/28)	Nichtbeachten der Regelung (Urs. 31)	Falsches Verhalten beim Abbiegen (Urs. 34/35)	Fehler beim Einfahren in den Fließverkehr (Urs. 37)	Falsches Verhalten gegenüber Fußgängern (Urs. 38-42)
Reinickendorf	46	9	31	3	3	5	35	3
Prenzlauer Berg	38	26	55	22	11	8	27	16
Pankow	28	10	31	5	6	6	25	9
Weißensee	29	11	16	7	2	4	17	3
Spandau	28	10	37	8	5	6	28	8
Charlottenburg	48	12	60	18	14	9	28	15
Wilmersdorf	26	11	26	8	9	3	16	9
Mitte	40	62	115	25	25	23	37	18
Tiergarten	46	16	36	3	14	6	34	10
Wedding	36	15	45	7	6	5	31	12
Schöneberg	17	7	43	9	10	4	21	10
Zehlendorf	19	12	22	4	2	3	14	4
Steglitz	22	16	42	8	3	9	12	1
Tempelhof	23	6	45	6	4	2	16	3
Kreuzberg	30	13	88	22	21	18	45	11
Neukölln	40	11	86	27	10	9	38	20
Friedrichshain	50	18	41	3	11	8	34	11
Hohenschönhausen	19	7	12	3	1	2	14	4
Marzahn	21	9	14	1	4	3	21	3
Lichtenberg	31	9	30	6	5	7	40	6
Treptow	30	9	34	8	13	4	39	5
Köpenick	48	9	26	6	6	5	24	5
Hellersdorf	15	4	11	5	2	1	14	4
Berlin	730	312	946	214	187	150	610	190



* Mehrfachnennungen möglich

Bezirk (alt)	Hauptunfallursachen der anderen Verkehrsunfallbeteiligten in Berlin 2017 nach Bezirken (alt)							
	falsche oder verbotswidrige Fahrbahnbenutzung (Urs. 8-10)	Nichtangepasste Geschwindigkeit (Urs. 13)	ungenügender Sicherheitsabstand (Urs. 14)	Nichtgewähren der Vorfahrt (Urs. 27/28)	Nichtbeachten der Regelung (Urs. 31)	Falsches Verhalten beim Abbiegen (Urs. 34/35)	Fehler beim Einfahren in den Fließverkehr (Urs. 37)	Falsches Verhalten von Fußgängern (Urs. 60-69)
Reinickendorf	0	2	4	18	3	67	20	9
Prenzlauer Berg	1	0	3	39	2	83	18	28
Pankow	0	2	5	41	0	29	25	3
Weißensee	2	1	3	24	1	30	8	3
Spandau	0	2	7	16	4	62	16	3
Charlottenburg	1	1	8	21	3	102	31	11
Wilmersdorf	1	1	8	16	2	63	17	6
Mitte	0	2	24	40	11	140	26	31
Tiergarten	0	1	12	12	4	88	16	13
Wedding	1	0	5	14	8	97	21	6
Schöneberg	2	0	11	13	5	59	21	14
Zehlendorf	0	0	3	22	0	47	5	3
Steglitz	0	0	6	17	3	45	12	5
Tempelhof	0	0	5	13	1	62	26	10
Kreuzberg	3	0	24	33	3	133	25	20
Neukölln	1	0	16	24	3	77	28	15
Friedrichshain	3	0	9	25	6	112	13	25
Hohenschönhausen	1	0	0	22	0	23	10	4
Marzahn	0	0	3	19	2	27	6	0
Lichtenberg	1	2	6	27	2	49	13	2
Treptow	3	1	4	36	3	71	20	5
Köpenick	1	0	3	25	3	44	23	6
Hellersdorf	0	0	0	35	0	16	4	1
Berlin	21	15	169	552	69	1.526	404	223

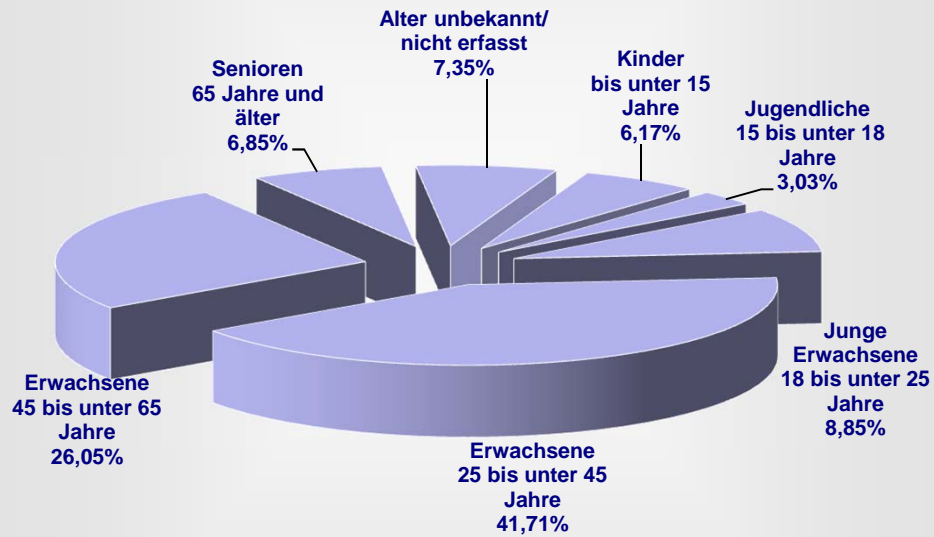
**Anzahl ausgewählter Hauptunfallursachen von anderen Verkehrsunfallbeteiligten
in Berlin
2017**



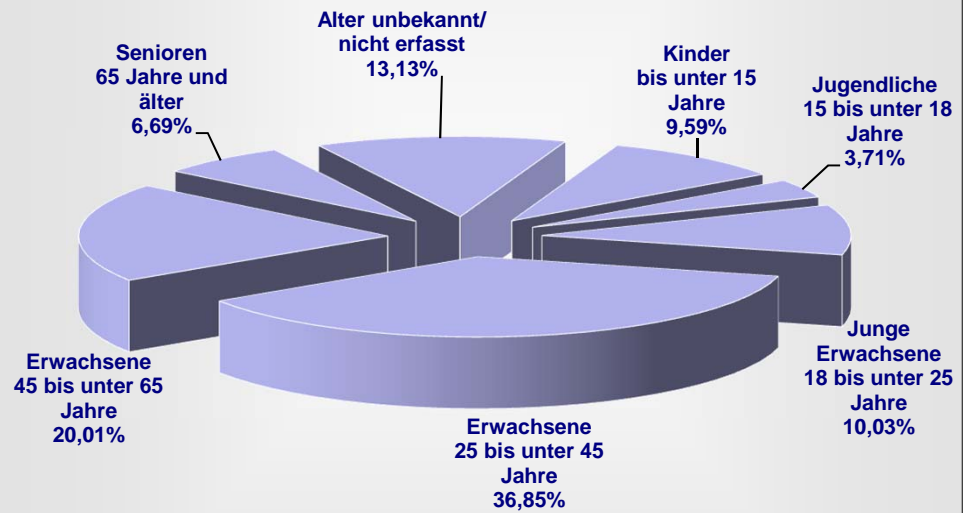
* Mehrfachnennungen möglich

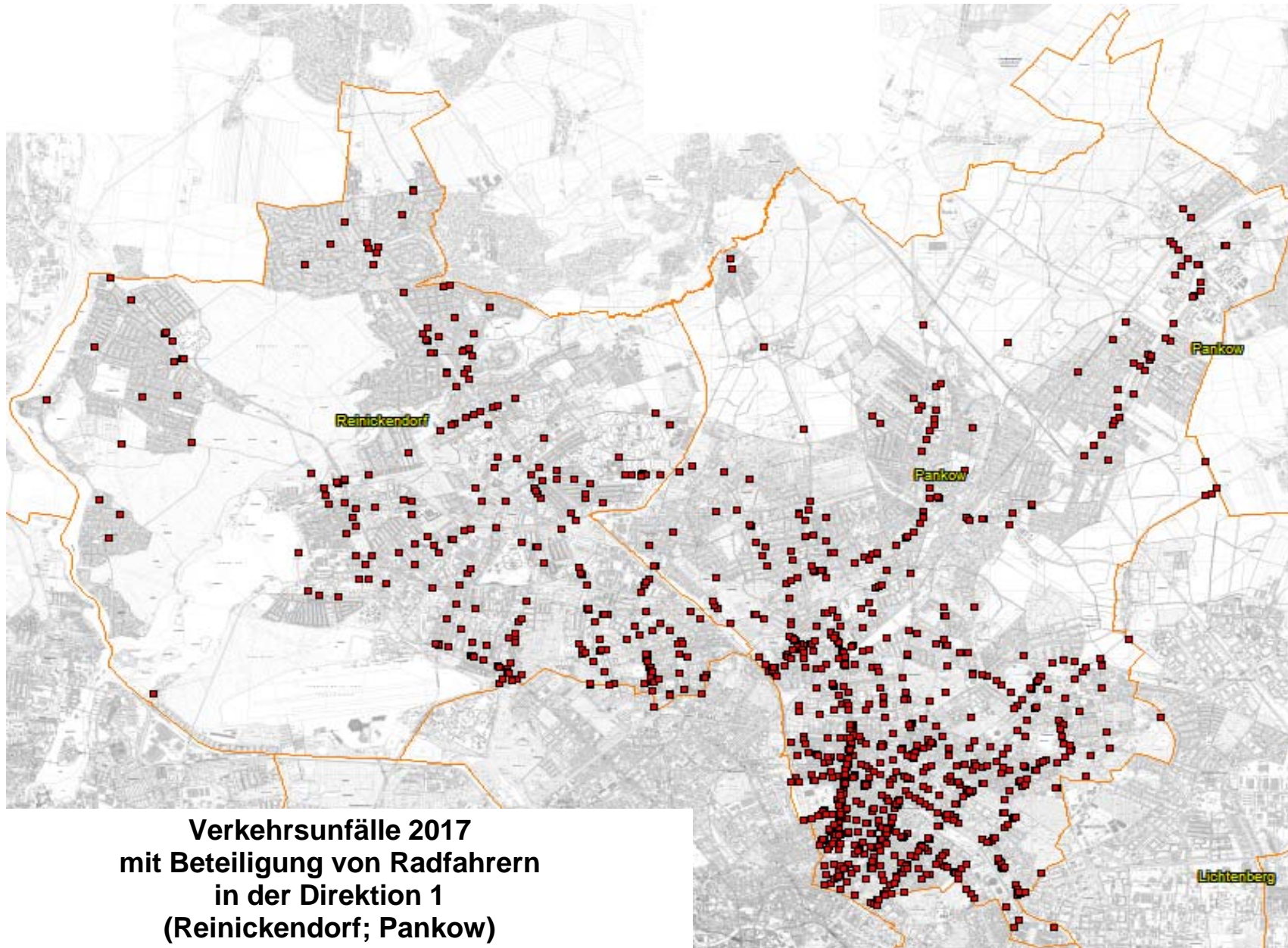
Bezirk (alt)	Radfahrer 2017 nach Altersgruppen und Bezirke (alt)													
	Kinder bis unter 15 Jahre		Jugendliche 15 bis unter 18 Jahre		Junge Erwachsene 18 bis unter 25 Jahre		Erwachsene 25 bis unter 45 Jahre		Erwachsene 45 bis unter 65 Jahre		Senioren 65 Jahre und älter		Alter unbekannt/ nicht erfasst	
	insgesamt	Verursacher	insgesamt	Verursacher	insgesamt	Verursacher	insgesamt	Verursacher	insgesamt	Verursacher	insgesamt	Verursacher	insgesamt	Verursacher
Reinickendorf	42	38	18	10	17	3	66	31	80	29	24	7	20	17
Prenzlauer Berg	23	21	16	8	43	25	235	105	105	41	6	4	37	29
Pankow	36	20	18	11	23	15	80	31	67	24	21	10	20	20
Weißensee	15	11	15	10	17	10	51	19	47	16	15	11	15	13
Spandau	23	18	8	3	26	15	65	30	72	30	33	15	20	19
Charlottenburg	29	20	2	1	54	23	145	60	152	59	55	23	29	25
Wilmersdorf	13	8	9	5	25	14	76	36	88	25	35	16	15	15
Mitte	13	11	12	10	56	35	459	187	197	82	15	8	53	47
Tiergarten	14	7	4	3	40	16	145	63	89	40	18	15	36	30
Wedding	14	13	1	0	44	19	177	70	81	38	11	4	24	21
Schöneberg	8	6	7	6	29	12	124	47	113	34	29	9	22	20
Zehlendorf	26	18	21	12	20	11	32	12	62	18	23	8	9	7
Steglitz	24	16	14	8	16	9	62	29	81	24	40	22	11	10
Tempelhof	22	16	6	3	16	11	78	32	82	26	27	12	17	16
Kreuzberg	20	13	9	6	43	22	355	145	138	45	14	3	43	31
Neukölln	20	16	9	5	46	28	224	112	102	36	22	14	49	41
Friedrichshain	11	9	6	4	42	29	279	116	76	22	6	2	38	33
Hohenschönhausen	13	11	7	5	14	7	35	12	33	15	9	4	7	5
Marzahn	20	16	7	6	13	9	35	20	29	12	11	6	9	9
Lichtenberg	14	10	9	6	20	11	136	61	52	25	14	10	23	20
Treptow	17	14	6	3	27	18	127	62	77	32	21	8	18	17
Köpenick	20	16	10	4	16	12	76	32	85	36	36	22	21	19
Hellersdorf	20	16	10	4	8	6	26	10	21	9	22	7	8	7
Berlin	457	344	224	133	655	360	3.088	1.322	1.929	718	507	240	544	471
Anteil der Verursacher an der Altersgruppe		75,27%		59,38%		54,96%		42,81%		37,22%		47,34%		86,58%

**Unfallbeteiligte Radfahrer nach Altersgruppen
in Berlin
2017**



**Radfahrer als Verursacher nach Altersgruppen
in Berlin
2017**





**Unfallörtlichkeiten von Radfahrerverkehrsunfällen
in der Direktion 1
nach Bezirken (alt) und Polizeiabschnitten**

Pol. Abschnitt	Bezirk (alt)	Ort	Anzahl VU
11	RD	ALT-HELIGENSEE / FÄHRSTR. / DORFAUE HEILIGENSEE (ENDE)	1
		AM BÄRENSPRUNG / AN DER WILDBAHN / SCHNEEGANSWEG	1
		AM KRÄHENBERG / RABENHORSTSTR. / WALDKAUZSTR.	1
		AM NORDGRABEN / EICHBORNDAMM	2
		AN DER MÜHLE / KAROLINENSTR. / WAIDMANNSLUSTER DAMM / FLIEßBRÜCKE	1
		ANTONIENSTR.	1
		ANTONIENSTR. / EICHBORNDAMM / MIRAISTR.	1
		ANTONIENSTR. / SCHARNWEBERSTR. / A 111 BAB AUTOBAHNZUBRINGER HAMBURG / 111 AS EI	2
		AROSER ALLEE / EMMENTALER STR. / GOTTHARDSTR.	2
		AROSER ALLEE / GRINDELWALDWEG	1
		AROSER ALLEE / HOLLÄNDERSTR.	1
		AROSER ALLEE / LINDAUER ALLEE	3
		AROSER ALLEE / SCHILLERRING	1
		AUGUSTE-VIKTORIA-ALLEE	1
		AUGUSTE-VIKTORIA-ALLEE / HUMBOLDTSTR. / OLLENHAUERSTR.	2
		BASDORFER ZEILE	1
		BASELER STR. / EMMENTALER STR.	1
		BEKASSINENWEG	1
		BERLINER STR.	1
		BERLINER STR. / EGELLSSTR. / WITTESTR.	1
		BERLINER STR. / KAROLINENSTR. / SCHLOßSTR. / AM TEGELER HAFEN	1
		BERLINER STR. / NAMSLAUSTR.	1
		BERLINER STR. / VEITSTR.	1
		BERNAUER STR.	1
		BERNAUER STR. / STERKRADER STR.	1
		BERNSTORFFSTR.	1
		BORSIGDAMM	1
		BOTTROPER WEG	1
		BRUSEBERGSTR.	1
		BUDDESTR.	1
		BUDDESTR. / GRUßDORFSTR.	1
		BUDDESTR. / WAIDMANNSLUSTER DAMM	2
		CONRADSTR. / ERNSTSTR.	1
		DUBLINER STR. / HOLLÄNDERSTR.	2
		EICHBORNDAMM	1
		EICHBORNDAMM / IM HUFENSCHLAG	1
		EICHBORNDAMM / KIENHORSTSTR.	1
		EICHELHÄHERSTR. / FALKENHORSTSTR. / FALKENPLATZ	1
		ELCHDAMM	1
		ELCHDAMM / HEILIGENSEESTR.	1
		ENGELMANNWEG / ZOBELTITZSTR.	1
		ERNSTSTR.	1
		FLOTTENSTR. / ROEDERNALLEE	1
		GENERAL-WOYNA-STR.	1
		GORKISTR.	3
		GOTTHARDSTR.	2
		GOTTHARDSTR. / KAPWEG / SCHARNWEBERSTR.	1
		GOTTHARDSTR. / TEICHSTR.	1
		HECHELSTR. / SCHARNWEBERSTR.	1
		HECHELSTR. / ZOBELTITZSTR.	1
HERMSDORFER DAMM / WAIDMANNSLUSTER DAMM / A 111 BAB AUTOBAHNZUBRINGER HAMBURG /	3		
HOLLÄNDERSTR.	1		
HOLZHAUSER STR.	5		

**Unfallörtlichkeiten von Radfahrerunfällen
in der Direktion 1
nach Bezirken (alt) und Polizeiabschnitten**

Pol. Abschnitt	Bezirk (alt)	Ort	2017	Anzahl VU
11	RD	HOLZHAUSER STR. / A 111 BAB AUTOBAHNZUBRINGER HAMBURG / 111 AS HOLZHAUSER STR AU		1
		HOLZHAUSER STR. / TRIFTSTR.		1
		IM SAATWINKEL		1
		KAPWEG		1
		KAPWEG / KURT-SCHUMACHER-DAMM		1
		KAROLINENSTR.		2
		KIEFHEIDER WEG / RUPPNER CHAUSSEE		3
		KIENHORSTSTR.		1
		KURT-SCHUMACHER-DAMM / OLLENHAUERSTR. / SCHARNWEBERSTR. / KURT-SCHUMACHER-PLATZ		2
		KURT-SCHUMACHER-DAMM / STRASSE 442 / CHARLES-CORCELLE-RING		1
		KURT-SCHUMACHER-PLATZ		1
		LINDAUER ALLEE / OLLENHAUERSTR. / WALDSTR.		1
		LINDAUER ALLEE / ROEDERNALLEE / TEICHSTR.		3
		MATTENBUDER PFAD		1
		MIRAISTR.		4
		MORÄNENWEG / WAIDMANNSLUSTER DAMM		1
		NAMSLAUSTR.		1
		OLLENHAUERSTR.		4
		ROEDERNALLEE		2
		ROMANSHORNER WEG / SANKT-GALLER-STR.		1
		RUPPNER CHAUSSEE		4
		RUPPNER CHAUSSEE / SCHULZENDORFER STR. / ZUR BAB A111-E26		1
		SANDHAUSER STR.		1
		SCHARNWEBERSTR.		10
		SCHULZENDORFER STR.		2
		TEICHSTR.		1
		TIETZSTR.		1
		TITUSWEG / WAIDMANNSLUSTER DAMM / ZIEKOWSTR.		1
WITTESTR.		1		
ZERMATTER STR.		1		
Verkehrsunfälle im Bezirk RD				126
Verkehrsunfälle im Polizeiabschnitt 11				126
12	RD	ALEMANNENSTR. / MAXIMILIANKORSO		1
		ALT-WITTENAU / EICHBORNDAMM		1
		ALT-WITTENAU / GORKISTR. / ROSENTERETERPROMENADE		1
		AM KAHLSCHLAG / SIGISMUNDKORSO		1
		AM LEHNSHOF / BERLINER STR.		1
		AM NORDGRABEN		1
		AMENDESTR.		2
		AMENDESTR. / RESIDENZSTR.		2
		ARMBRUSTWEG / EMMENTALER STR. / REGINHARDSTR.		1
		ARTEMISSTR. / BRANDTSTR.		1
		BERLINER STR.		2
		BERLINER STR. / BERTRAMSTR. / WACHSMUTHSTR.		1
		BERLINER STR. / BURGFRÄUENSTR. / VELTHEIMSTR.		1
		BERLINER STR. / ROBINIENWEG		1
		BERTA STR. / SCHILDOWER STR.		1
		BREITKOPFSTR.		1
		BURGFRÄUENSTR. / HOHEFELDSTR.		1
		BURGFRÄUENSTR. / ROEDERNSTR.		1
		CYCLOPSTR.		1
		DANNENWALDER WEG		1
		DANNENWALDER WEG / FINSTERWALDER STR. / WILHELMSRUHER DAMM		3
		DANNENWALDER WEG / TREUBRIETZENER STR. / WILHELMSRUHER DAMM		3

**Unfallörtlichkeiten von Radfahrerverkehrsunfällen
in der Direktion 1
nach Bezirken (alt) und Polizeiabschnitten**

Pol. Abschnitt	Bezirk (alt)	Ort	2017	Anzahl VU
12	RD	DRONTHEIMER STR. / RITTERLANDWEG / SOLDINER STR. / PROVINZSTR.		1
		DÜBELPFAD		1
		EDELHOFDAMM		1
		EICHHORSTER WEG / LÜBARSER STR.		1
		EMMENTALER STR. / RESIDENZSTR.		2
		EMMENTALER STR. / THURGAUER STR.		1
		FALKENTALER STEIG / HEINSESTR. / HERMSDORFER DAMM		1
		FELLBACHER STR.		1
		FELLBACHER STR. / HEINSESTR. / FELLBACHER PLATZ		1
		FINSTERWALDER STR.		1
		FÜRSTENDAMM		1
		GRALSBURGSTEIG		1
		HAUSOTTERSTR. / RESIDENZSTR. / STARGARDTSTR.		1
		HEINSESTR.		3
		HERMSDORFER DAMM		2
		HERMSDORFER DAMM / HOHEFELDSTR.		1
		HERMSDORFER STR.		1
		HERMSDORFER STR. / LANGE ENDEN / BLOMBERGER WEG		1
		HOCHJAGDSTR. / WAIMANNSLUSTER DAMM		1
		HOLLÄNDERSTR.		1
		HOLLÄNDERSTR. / LETTEALLEE / RESIDENZSTR. / FAHLANDGASSE / FRANZ-NEUMANN-PLATZ		1
		HOLLÄNDERSTR. / MARKSTR.		3
		HOLZSTR. / LETTEALLEE / PROVINZSTR.		1
		ILBESHÄUSER WEG		1
		JANSENSTR. / ORANIENBURGER STR.		2
		JEAN-JAURÈS-STR.		1
		KASINOWEG		1
		KLEMKESTR.		1
		KOPENHAGENER STR.		4
		LENGEDER STR. / ROEDERNALLEE		1
		LETTEALLEE		1
		MARKSTR.		2
		MARKSTR. / PANKOWER ALLEE / RESIDENZSTR.		1
		MARKSTR. / WALDERSEESTR.		1
		MITTELBRUCHZEILE		1
		ORANIENBURGER CHAUSSEE / RAUENTALER STR. / SCHÖNFLIEßER STR.		1
		ORANIENBURGER CHAUSSEE / SCHÖNFLIEßER STR.		1
		ORANIENBURGER STR.		1
		ORANIENBURGER STR. / ROEDERNALLEE		1
		ORANIENDAMM		1
		ORANIENDAMM / WAIMANNSLUSTER DAMM / ZABEL-KRÜGER-DAMM		1
		PANKOWER ALLEE		1
		PROVINZSTR.		1
		QUICKBORNER STR.		1
		RATHAUSPROMENADE		1
		REGINHARDSTR.		5
		RESIDENZSTR.		8
		RESIDENZSTR. / RITTERLANDWEG		1
		RESIDENZSTR. / SIMMELSTR.		2
		ROEDERNALLEE		4
		SALLGASTER STR.		1
		SCHILDOWER STR.		1
		SCHONACHER STR. / ZABEL-KRÜGER-DAMM / SCHLUCHSEESTR.		1
		SCHORFHEIDESTR.		2
		SCHULZENDORFER STR. / BRANDTSTR. / HEINSESTR.		1
		SENFTENBERGER RING		1

**Unfallörtlichkeiten von Radfahrerverkehrsunfällen
in der Direktion 1
nach Bezirken (alt) und Polizeiabschnitten**

Pol. Abschnitt	Bezirk (alt)	Ort	2017	Anzahl VU
12	RD	SENFTENBERGER RING / WILHELMSRUHER DAMM		1
		SOMMERSTR.		2
		TESSENOWSTR.		2
		TRIFTSTR.		1
		WACHSMUTHSTR.		2
		WAIDMANNSLUSTER DAMM		5
		WAIDMANNSLUSTER DAMM / JEAN-JAURÈS-STR.		1
		WALDSEEWEG		1
		WILHELMSRUHER DAMM		5
		WILTINGER STR. / ZELTINGER PLATZ		1
		ZELTINGER PLATZ / FROHNAUER BRÜCKE		1
		ZELTINGER STR. / ZERNDORFER WEG		1
		ZERPENSCHLEUSER RING		1
Verkehrsunfälle im Bezirk RD				136
Verkehrsunfälle im Polizeiabschnitt 12				136
13	PK	ACHTERMANNSTR. / MENDELSTR. / WOLFSHAGENER STR.		1
		AM SCHLOBPARK		1
		AM SCHLOBPARK / KAVALIERSTR.		1
		ANGERWEG / FRIEDRICH-ENGELS-STR. / KASTANIENALLEE (ENDE)		2
		ARKONASTR. / KISSINGENSTR. / STUBNITZSTR.		1
		BAHNHOFSTR. / BERLINER STR. / PASEWALKER STR. / ROSENTHALER STR.		1
		BAHNHOFSTR. / EWESTSTR.		1
		BAHNHOFSTR. / FERDINAND-BUISSON-STR.		1
		BERLINER STR.		5
		BERLINER STR. / BREITE STR.		3
		BERLINER STR. / BRENNERSTR. / MÜHLENSTR. / VINETASTR.		2
		BERLINER STR. / ELSA-BRÄNDSTRÖM-STR.		1
		BERLINER STR. / FLORASTR.		6
		BERLINER STR. / GRANITZSTR. / KISSINGENSTR.		6
		BERLINER STR. / HADLICHSTR.		4
		BERLINER STR. / MASURENSTR.		1
		BERLINER STR. / MAXIMILIANSTR.		1
		BERLINER STR. / MÜHLENSTR. / TIROLER STR.		1
		BERLINER STR. / SCHULSTR.		1
		BEUTHSTR. / WALDOWSTR.		1
		BINZSTR. / PRENZLAUER PROMENADE		1
		BLANKENBURGER STR.		5
		BLANKENBURGER STR. / BUCHHOLZER STR.		3
		BLANKENBURGER STR. / DIETZGENSTR. / OSSIETZKYPLATZ		2
		BLANKENBURGER STR. / ELISABETH-CHRISTINEN-STR.		2
		BLANKENBURGER STR. / HANS-JÜRGEN-STR.		1
		BLANKENBURGER STR. / KLOTHILDESTR.		1
		BLANKENBURGER STR. / LINDENBERGER STR.		1
		BLANKENBURGER STR. / STRAÙE 199		1
		BLANKENBURGER WEG / PASEWALKER STR.		1
		BLANKENFELDER CHAUSSEE		2
		BLANKENFELDER CHAUSSEE / HAUPTSTR.		1
		BLANKENFELDER STR. / ROSENTHALER WEG		1
		BLEICHERODER STR. / MENDELSTR. / STIFTSWEG		1
BORKUMSTR.		1		
BORKUMSTR. / NEUMANNSTR.		1		
BREHMESTR.		1		
BREHMESTR. / RETTIGWEG		1		
BREITE STR.		5		
BRENNERSTR.		1		
BUCHER STR.		2		

**Unfallörtlichkeiten von Radfahrerverkehrsunfällen
in der Direktion 1
nach Bezirken (alt) und Polizeiabschnitten**

Pol. Abschnitt	Bezirk (alt)	Ort	2017	Anzahl VU
13	PK	BUCHER STR. / HAUPTSTR. / SCHÖNERLINDER STR. / TRIFTSTR.		1
		DAMEROWSTR.		1
		DIETZGENSTR.		3
		DIETZGENSTR. / KASTANIENALLEE		1
		DIETZGENSTR. / SCHILLERSTR. / SCHÖNHAUSER STR.		1
		DOLOMITENSTR.		2
		DUSEKESTR.		1
		EICHENSTR. / TRESKOWSTR.		1
		EINSIEDELRING / PASEWALKER STR.		1
		ELISABETHWEG / OSSIETZKYSTR.		1
		ELSA-BRÄNDSTRÖM-STR.		1
		ELSA-BRÄNDSTRÖM-STR. / NEUMANNSTR. (ENDE)		5
		ELSA-BRÄNDSTRÖM-STR. / PRENZLAUER PROMENADE		2
		ESPLANADE		2
		EWESTSTR.		1
		FLORASTR.		2
		FLORASTR. / GAILLARDSTR.		1
		FLORASTR. / HEYNSTR. / NEUE SCHÖNHOLZER STR.		1
		FLORASTR. / MÜHLENSTR.		2
		FRIEDRICH-ENGELS-STR.		1
		FRIEDRICH-ENGELS-STR. / KUCKHOFFSTR.		1
		FRIEDRICH-ENGELS-STR. / NORDENDSTR.		1
		FRIEDRICH-ENGELS-STR. / PLATANENSTR.		1
		FRIEDRICH-ENGELS-STR. / UHLANDSTR.		1
		FRIESENSTR.		1
		GALENUSSTR.		2
		GALENUSSTR. / KLAUSTALER STR.		1
		GALENUSSTR. / PASEWALKER STR.		1
		GÖRSCHSTR.		1
		GRABBEALLEE		2
		GRABBEALLEE / HERMANN-HESSE-STR. / PASTOR-NIEMÖLLER-PLATZ		1
		GRABBEALLEE / TSCHAIKOWSKISTR.		1
		GRANITZSTR.		2
		GRANITZSTR. / NEUMANNSTR.		1
		GRANITZSTR. / PRENZLAUER PROMENADE / ROTHENBACHSTR.		2
		GÜLLWEG / WALDSTR. / HERMANN-HESSE-STR.		1
		GURKENSTEIG / SCHILDOWER STR.		1
		HADLICHSTR.		2
		HALLANDSTR. / NEUMANNSTR.		1
		HARDANGERSTR. / THULESTR. (ENDE)		1
		HAUPTSTR.		6
		HEINRICH-BÖLL-STR.		1
		HEINRICH-BÖLL-STR. / DIETZGENSTR. / UHLANDSTR.		2
		HEINRICH-MANN-STR.		1
		HEINRICH-MANN-STR. / HERMANN-HESSE-STR.		6
		HERMANN-HESSE-STR. / PASTOR-NIEMÖLLER-PLATZ		2
		HERTHAPLATZ		1
		HERTHAPLATZ / WALDOWSTR.		1
		HERTZSTR.		1
		KASTANIENALLEE		1
KAVALIERSTR.		2		
KISSINGENSTR. / PRENZLAUER PROMENADE		1		
KLEMKESTR. / STRAÙE VOR SCHÖNHOLZ		1		
KOPENHAGENER STR.		2		
KREUZSTR. / PARKSTR. / SCHÖNHOLZER STR.		2		
KUCKHOFFSTR. / WALDSTR.		1		

**Unfallörtlichkeiten von Radfahrerverkehrsunfällen
in der Direktion 1
nach Bezirken (alt) und Polizeiabschnitten**

Pol. Abschnitt	Bezirk (alt)	Ort	2017	Anzahl VU
13	PK	LINDENBERGER STR.		1
		LUDWIG-QUIDDE-STR.		2
		MASURENSTR. / MÜHLENSTR.		1
		MATTHIEUSTR. / NOÉWEG / BLANKENFELDER STR.		1
		MAXIMILIANSTR. / MÜHLENSTR.		2
		MÜHLENSTR.		2
		MÜHLENSTR. / ÖTZTALER STR.		1
		NAVARRAPLATZ / MÜHLENSTR. / ROSENTHALER WEG / TRIFTSTR.		1
		NESSELWEG		1
		NEUE SCHÖNHOLZER STR.		3
		NEUMANNSTR.		2
		NEUMANNSTR. / ARNOLD-ZWEIG-STR.		2
		NORDENDSTR.		1
		NORDENDSTR. / SCHÖNHAUSER STR.		1
		OSSIETZKYSTR.		1
		OSSIETZKYSTR. / BREITE STR.		2
		PASEWALKER STR.		2
		PESTALOZZISTR.		1
		PLATANENSTR. / WALDSTR.		1
		PRENZLAUER PROMENADE		2
		PRENZLAUER PROMENADE / TRESKOWSTR.		1
		QUICKBORNER STR.		1
		SCHILDOWER STR.		1
		SCHLOßALLEE		1
		SCHONENSCHEN STR.		1
		SCHÖNERLINDER		1
		SCHÖNHAUSER STR.		2
		SCHÖNHOLZER STR.		4
		SCHULZESTR.		2
		SCHÜTZENSTR.		1
		SCHÜTZENSTR. / STRAßE VOR SCHÖNHOLZ / HERMANN-HESSE-STR.		2
		STRAßE VOR SCHÖNHOLZ		2
		TRELLEBORGER STR. / VINETASTR. / WESTERLANDSTR.		1
TRIFTSTR.		1		
WALDEMARSTR.		1		
WILHELMSRUHER DAMM / UHLANDSTR.		1		
WOLFSHAGENER STR.		1		
WOLLANKSTR.		7		
WOLLANKSTR. / BREHMESTR. / SCHULZESTR.		3		
WOLLANKSTR. / GÖRSCHSTR.		3		
WOLLANKSTR. / NEUE SCHÖNHOLZER STR. / SCHÖNHOLZER STR. / BREITE STR.		2		
WOLLANKSTR. / PRADELSTR.		1		
Verkehrsunfälle im Bezirk PK			233	
WS		AM STEINBERG / PRENZLAUER PROMENADE / THULESTR.	2	
Verkehrsunfälle im Bezirk WS			2	
Verkehrsunfälle im Polizeiabschnitt 13			235	
14	PK	ALT-BUCH / AM STENER BERG / SCHWANEBECKER CHAUSSEE / ZEPERNICKER STR.		2
		GEORG-BENJAMIN-STR.		1
		GROSCURTHSTR.		1
		HÖRSTENWEG / PÖLNITZWEG		1
		KAROWER CHAUSSEE / MAX-BURGHARDT-STR.		3
		KAROWER CHAUSSEE / ROBERT-RÖSSLE-STR. / WOLFGANG-HEINZ-STR.		2
		KAROWER CHAUSSEE / THEODOR-BRUGSCH-STR.		1
		KAROWER STR.		1
		PÖLNITZWEG / RÖBELLWEG		1
		WALTER-FRIEDRICH-STR.		2

**Unfallörtlichkeiten von Radfahrerverkehrsunfällen
in der Direktion 1
nach Bezirken (alt) und Polizeiabschnitten**

Pol. Abschnitt	Bezirk (alt)	Ort	2017	Anzahl VU
14	PK	WALTER-FRIEDRICH-STR. / FRANZ-SCHMIDT-STR.		1
		WILTBERGSTR.		3
		ZEPERNICKER STR.		1
Verkehrsunfälle im Bezirk PK				20
14	WS	ACHILLESSTR. / AM ELSEBROCKEN		1
		ACHILLESSTR. / BUCHER CHAUSSEE		3
		ALT-BLANKENBURG / GERNRODER STR. / JUNGBORNSTR.		5
		ALT-KAROW / STRAÙE 72		1
		AM LUCHGRABEN		1
		AM STEINBERG		1
		AM STEINBERG / HEINERSDORFER STR.		1
		AMALIENSTR.		1
		AMALIENSTR. / PARKSTR.		1
		AXENSTR. / MALCHOWER STR.		1
		BAHNHOFSTR.		3
		BAHNHOFSTR. / RUDELSBURGSTR.		3
		BAHNHOFSTR. / SCHRÄGER WEG / STRAÙE 84		1
		BEHAIMSTR. / LANGHANSSTR.		1
		BEHAIMSTR. / STREUSTR.		1
		BERLINER ALLEE		9
		BERNKASTELE STR.		1
		BERNKASTELE STR. / GROÙE SEESTR. / RENNBahnSTR. / BERLINER ALLEE		1
		BIZETSTR.		2
		BIZETSTR. / INDIRA-GANDHI-STR.		1
		BLANKENBURGER CHAUSSEE		4
		BLANKENBURGER CHAUSSEE / STRAÙE 39 / STRAÙE 45		1
		BLANKENBURGER CHAUSSEE / STRAÙE 42		1
		BLANKENBURGER PFLASTERWEG / HEINERSDORFER STR.		1
		BLANKENBURGER STR. / MALCHOWER STR.		1
		BLANKENBURGER STR. / STRAÙE 31		1
		BOENKESTR.		1
		BÖRNSTR.		1
		BRAUHAUSSTR. / PRENZLAUER PROMENADE		1
		BUCHER CHAUSSEE / NERTHUSWEG		1
		BUNDESSTR. 2		2
		BUNDESSTR. 2 / AM LUCHGRABEN		1
		BUSCHALLEE		1
		BUSCHALLEE / HANSASTR.		1
		BUSCHALLEE / SEEWEG / BERLINER ALLEE		1
		CALIGARIPLATZ / GUSTAV-ADOLF-STR. / HEINERSDORFER STR. / PRENZLAUER PROMENADE		2
		CHARLOTTENBURGER STR.		1
		CHARLOTTENBURGER STR. / GUSTAV-ADOLF-STR.		1
		CHARLOTTENBURGER STR. / ROELCKESTR.		1
		CHOPINSTR.		2
		ELSE-JAHN-STR.		1
		FALKENBERGER STR. / BERLINER ALLEE		1
		FALKENBERGER STR. / PIESPORTER STR.		1
FELDTMANNSTR. / PIESPORTER STR.		1		
FRIESICKESTR.		1		
FRUNDSBERGSTR. / LANKER STR.		1		
GARTENSTR.		3		
GEHRINGSTR.		1		
GEHRINGSTR. / ROELCKESTR.		3		
GOUNODSTR.		2		
GOUNODSTR. / MAHLERSTR.		1		
GREIFSWALDER STR. / GÜRTELSTR. / LEHDERSTR. / BERLINER ALLEE		3		

**Unfallörtlichkeiten von Radfahrerverkehrsunfällen
in der Direktion 1
nach Bezirken (alt) und Polizeiabschnitten**

Pol. Abschnitt	Bezirk (alt)	Ort	2017	Anzahl VU
14	WS	GROBE SEESTR. / ROELCKESTR.		1
		GROBE SEESTR. / SCHÖNSTR.		1
		GUSTAV-ADOLF-STR.		1
		GUSTAV-ADOLF-STR. / LANGHANSSTR.		1
		GUSTAV-ADOLF-STR. / RENNBahnSTR.		2
		GUSTAV-ADOLF-STR. / WIGANDSTALER STR.		2
		HAAKONWEG / SCHWARZELFENWEG		1
		HANSASTR.		2
		HEINERSDORFER STR.		1
		HELGIWEG		1
		HERBERT-BAUM-STR. / MEYERBEERSTR.		1
		HOHENSCHÖNHAUSER WEG		1
		IDUNASTR. / ROMAIN-ROLLAND-STR.		2
		JACOBSONSTR. / PISTORIUSSTR.		1
		KARESTR.		1
		KGA AM STEINBERG / TINO-SCHWIERZINA-STR. / TRESKOWSTR.		1
		KRUGSTEGE		1
		LANGHANSSTR.		5
		LEHDERSTR. / ROELCKESTR.		1
		LINDENALLEE / BERLINER ALLEE		1
		MALCHOWER CHAUSSEE		1
		MALCHOWER CHAUSSEE / PIESPORTER STR.		3
		MALCHOWER STR.		1
		MEYERBEERSTR.		2
		MIRBACHPLATZ / SCHÖNSTR.		1
		NACHTALBENWEG / DARBER STR.		1
		NERTHUSWEG		1
		NEUMAGENER STR.		1
		PARKSTR. / BERLINER ALLEE		1
		PASEDAGPLATZ		1
		PIESPORTER STR. / DARBER STR.		2
		PISTORIUSSTR. / ROELCKESTR.		1
		PISTORIUSSTR. / WOELCKPROMENADE		1
		RENNBAHNSTR.		2
		RENNBAHNSTR. / ROELCKESTR.		3
		ROELCKESTR.		1
		ROELCKESTR. / SOONWALDSTR.		1
		RÖLÄNDER STR.		1
		ROMAIN-ROLLAND-STR.		2
		ROMAIN-ROLLAND-STR. / ROTHENBACHSTR.		2
		ROMAIN-ROLLAND-STR. / SLEIPNERSTR.		1
		ROMAIN-ROLLAND-STR. / STRABE 16		1
		ROMAIN-ROLLAND-STR. / TINIUSSTR.		1
		ROMAIN-ROLLAND-STR. / WISCHBERGEWEG		1
		ROTHENBACHSTR.		2
		SCHÖNERLINDER WEG		2
		SMETANASTR. / BERLINER ALLEE		1
		STRABE 45 / STRABE 50		1
		STREUSTR.		2
		TASSOSTR.		1
		TEICHBERGSTR. / BUCHER CHAUSSEE		1
		TINO-SCHWIERZINA-STR.		1
		TINO-SCHWIERZINA-STR. / STRABE 49		1
		WOELCKPROMENADE		1
		SCHÖNERLINDER WE		1
		ZUR RINGALLEE / AN DER INDUSTRIEBAHN / ROELCKESTR.		2

**Unfallörtlichkeiten von Radfahrerverkehrsunfällen
in der Direktion 1
nach Bezirken (alt) und Polizeiabschnitten**

Pol. Abschnitt	Bezirk (alt)	Ort	2017	Anzahl VU
14	WS	ZUR RINGALLEE / NÜBLERSTR. / ROELCKESTR.		2
		ZUR RINGALLEE / RENNBAHNSTR.		1
	Verkehrsunfälle im Bezirk WS			164
Verkehrsunfälle im Polizeiabschnitt 14				184
15	PB	AHLBECKER STR. / PRENZLAUER ALLEE		3
		ANGERMÜNDER STR.		1
		BEHMSTR.		1
		BEHMSTR. / MALMÖER STR. / SCHIVELBEINER STR.		1
		BERLINER STR.		2
		BERLINER STR. / ESCHENGRABEN		3
		BERLINER STR. / SCHONENSCHEN STR. / SCHÖNHAUSER ALLEE		1
		BERLINER STR. / THULESTR.		1
		BORNHOLMER STR.		2
		BORNHOLMER STR. / BJÖRNSTR. / MALMÖER STR.		1
		BORNHOLMER STR. / SCHÖNFLIEßER STR. / STAVANGERSTR.		1
		BORNHOLMER STR. / SCHÖNHAUSER ALLEE / WISBYER STR.		7
		BUCHHOLZER STR. / MILASTR. / SCHÖNHAUSER ALLEE		1
		CANTIANSTR.		1
		CANTIANSTR. / SCHÖNHAUSER ALLEE / TOPSSTR.		6
		CHORINER STR.		4
		CHORINER STR. / ODERBERGER STR. / SCHÖNHAUSER ALLEE / SREDZKISTR.		4
		CHRISTINENSTR. / FEHRBELLINER STR. / TEUTOBURGER PLATZ		1
		CHRISTINENSTR. / SCHWEDTER STR.		1
		CZARNIKAUER STR. / FINNLÄNDISCHE STR. / MALMÖER STR.		1
		DÄNENSTR.		1
		DÄNENSTR. / SCHÖNFLIEßER STR.		1
		DÄNENSTR. / SCHÖNHAUSER ALLEE / SCHÖNHAUSER-ALLEE-BRÜCKE		3
		DANZIGER STR.		2
		DANZIGER STR. / DUNCKERSTR.		1
		DANZIGER STR. / EBERSWALDER STR. / KASTANIENALLEE / PAPPELALLEE / SCHÖNHAUSER AL		13
		DANZIGER STR. / HAGENAUER STR. / SCHLIEMANNSTR.		1
		DANZIGER STR. / KNAACKSTR. / LYCHENER STR.		1
		DRIESENER STR. / SCHIVELBEINER STR.		1
		DUNCKERSTR.		3
		DUNCKERSTR. / ERICH-WEINERT-STR.		1
		DUNCKERSTR. / RAUMERSTR.		2
		DUNCKERSTR. / STARGARDER STR.		4
		DUNCKERSTR. / WICHERTSTR.		1
		DUNCKERSTR. / WISBYER STR.		3
		EBERSWALDER STR.		6
		EBERSWALDER STR. / EBERSWALDER STR.		2
		EBERSWALDER STR. / TOPSSTR.		2
		ERICH-WEINERT-STR.		1
		ERICH-WEINERT-STR. / PRENZLAUER ALLEE		3
		ERICH-WEINERT-STR. / SCHÖNHAUSER ALLEE / PAUL-ROBESON-STR.		2
ERICH-WEINERT-STR. / STAHLHEIMER STR.		1		
FEHRBELLINER STR. / SCHÖNHAUSER ALLEE		2		
GLEIMSTR.		3		
GLEIMSTR. / AM FALKPLATZ / YSTADER STR.		2		
GLEIMSTR. / SCHÖNHAUSER ALLEE / STARGARDER STR.		3		
GLEIMTUNNEL		1		
GLEIMTUNNEL / GLEIMSTR. / SCHWEDTER STR.		1		
GNEISTSTR. / SCHÖNHAUSER ALLEE		1		
GREIFENHAGENER STR.		2		
GREIFENHAGENER STR. / STARGARDER STR.		1		
GREIFENHAGENER STR. / WICHERTSTR.		1		

**Unfallörtlichkeiten von Radfahrerkehrverunfällen
in der Direktion 1
nach Bezirken (alt) und Polizeiabschnitten**

Pol. Abschnitt	Bezirk (alt)	Ort	2017	Anzahl VU
15	PB	GUDVANGER STR. / KUGLERSTR.		1
		GUDVANGER STR. / TALSTR. / WISBYER STR.		4
		GUDVANGER STR. / WICHERTSTR.		1
		HUMANNPLATZ / STAHLHEIMER STR. / WICHERTSTR.		1
		HUSEMANNSTR. / WÖRTHER STR.		1
		KASTANIENALLEE		7
		KASTANIENALLEE / ODERBERGER STR.		4
		KNAACKSTR. / KOLLWITZSTR.		1
		KNAACKSTR. / WÖRTHER STR.		1
		KOLLWITZSTR.		3
		KOLLWITZSTR. / METZER STR.		2
		KOLLWITZSTR. / SAARBRÜCKER STR. / SCHÖNHAUSER ALLEE		3
		KOLLWITZSTR. / SREDZKISTR.		2
		KORSÖRER STR. / YSTADER STR.		1
		KUGLERSTR. / SCHÖNHAUSER ALLEE		1
		KURZE STR. / SCHERENBERGSTR. / WISBYER STR.		4
		LOTTUMSTR. / SCHÖNHAUSER ALLEE		1
		MALMÖER STR. / PAUL-ROBESON-STR. / UECKERMÜNDER STR.		1
		METZER STR. / SCHÖNHAUSER ALLEE / SCHWEDTER STR. / SENEFELDERPLATZ		2
		NORWEGERSTR.		1
		ODERBERGER STR.		1
		OSTSEESTR. / PRENZLAUER ALLEE / PRENZLAUER PROMENADE / WISBYER STR.		5
		PAPPELALLEE		4
		PAPPELALLEE / STARGARDER STR.		2
		PRENZLAUER ALLEE		2
		RAUMERSTR.		2
		RHINOWER STR.		1
		RODENBERGSTR.		1
		SCHIVELBEINER STR.		5
		SCHÖNHAUSER ALLEE		27
		SCHÖNHAUSER ALLEE / WICHERTSTR. / SCHIVELBEINER STR. (ENDE)		1
		SCHWEDTER STR.		1
		SENEFELDERSTR.		3
		SENEFELDERSTR. / STUBBENKAMMERSTR.		1
		SONNENBURGER STR.		1
		SREDZKISTR.		4
		STARGARDER STR.		3
		TEMPLINER STR. / ZIONSKIRCHSTR.		1
		TRELLEBORGER STR. / WISBYER STR.		1
	U-BHF. SCHÖNHAUSER ALLEE / KOPENHAGENER STR. / SCHÖNHAUSER ALLEE		4	
	WICHERTSTR.		2	
WISBYER STR.		2		
Verkehrsunfälle im Bezirk PB			231	
WD	BERNAUER STR.		1	
Verkehrsunfälle im Bezirk WD			1	
Verkehrsunfälle im Polizeiabschnitt 15			232	
16	PB	AM FRIEDRICHSHAIN / AM FRIEDRICHSHAIN		2
		AM FRIEDRICHSHAIN / FRIEDENSTR.		1
		BÖTZOWSTR.		2
		BÖTZOWSTR. / BERNHARD-LICHTENBERG-STR.		1
		BÖTZOWSTR. / DIETRICH-BONHOEFFER-STR.		1
		BÖTZOWSTR. / JOHN-SCHEHR-STR.		1
		CHODOWIECKISTR. / GREIFSWALDER STR.		1
		CHODOWIECKISTR. / PRENZLAUER ALLEE		3
		CHRISTBURGER STR.		2
		CHRISTBURGER STR. / GREIFSWALDER STR. / PASTEURSTR.		1

**Unfallörtlichkeiten von Radfahrerunfällen
in der Direktion 1
nach Bezirken (alt) und Polizeiabschnitten**

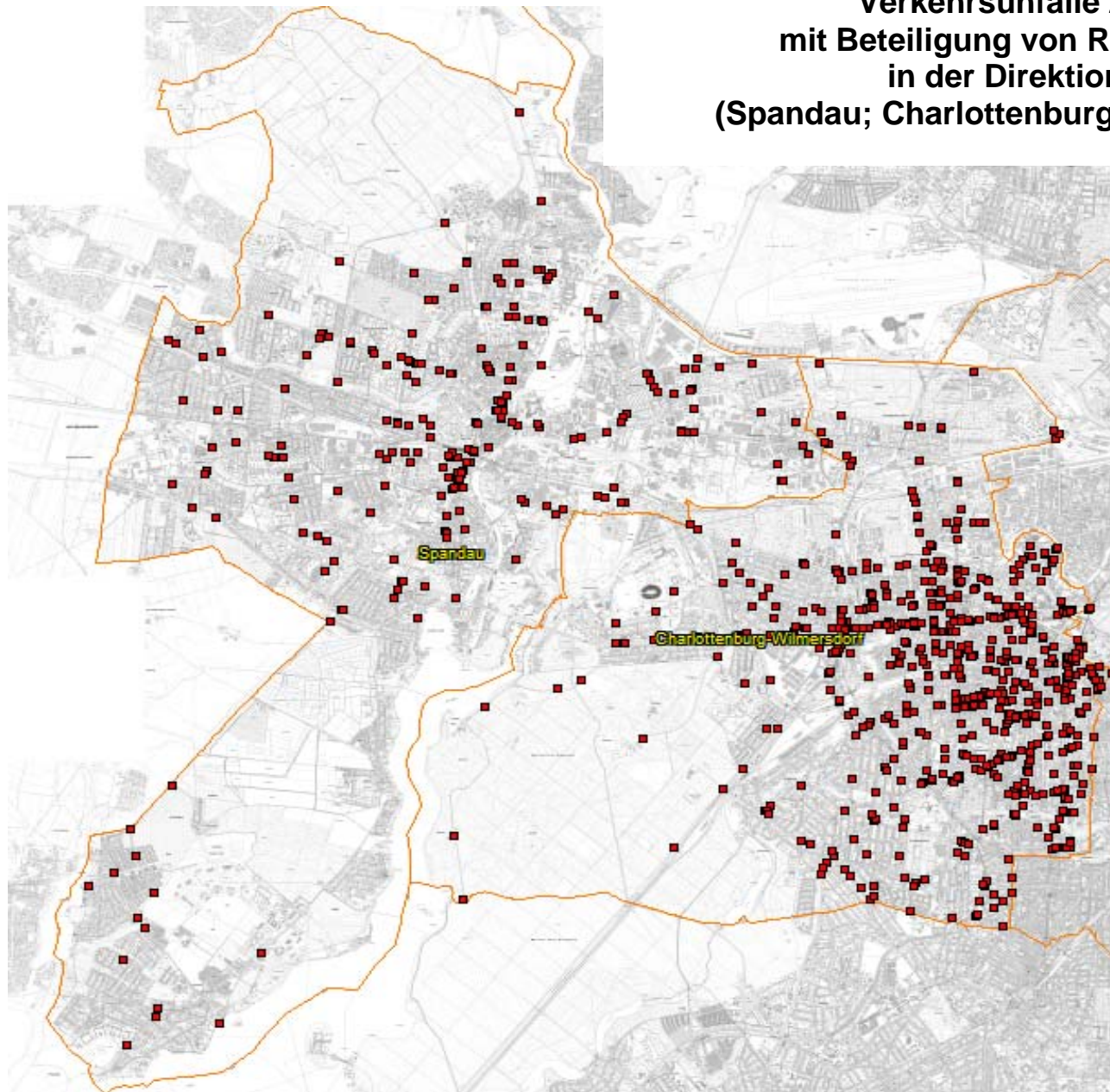
Pol. Abschnitt	Bezirk (alt)	Ort	Anzahl VU
16	PB	CHRISTBURGER STR. / PRENZLAUER ALLEE / SREDZKISTR.	1
		DANZIGER STR.	5
		DANZIGER STR. / BÖTZOWSTR.	2
		DANZIGER STR. / COTHENIUSSTR.	1
		DANZIGER STR. / DIESTERWEGSTR.	2
		DANZIGER STR. / ELLA-KAY-STR.	1
		DANZIGER STR. / ERICH-BOLTZE-STR. / MARGARETE-SOMMER-STR.	2
		DANZIGER STR. / EUGEN-SCHÖNHAAR-STR.	1
		DANZIGER STR. / GREIFSWALDER STR.	9
		DANZIGER STR. / HANS-OTTO-STR.	1
		DANZIGER STR. / PAUL-HEYSE-STR.	1
		DANZIGER STR. / PRENZLAUER ALLEE	12
		DANZIGER STR. / RUDI-ARNDT-STR.	1
		DANZIGER STR. / RYKESTR.	2
		DIESTERWEGSTR. / PRENZLAUER ALLEE / STARGARDER STR.	2
		ELLA-KAY-STR.	1
		ERICH-WEINERT-STR.	1
		ERICH-WEINERT-STR. / GREIFSWALDER STR. / THOMAS-MANN-STR.	2
		ERICH-WEINERT-STR. / GUBITZSTR.	1
		ERICH-WEINERT-STR. / HOSEMANNSTR.	1
		ERICH-WEINERT-STR. / SODTKESTR.	1
		ESMARCHSTR.	1
		FRÖBELSTR. / PRENZLAUER ALLEE / RAUMERSTR.	3
		GOETHESTR. / OSTSEESTR.	1
		GREIFSWALDER STR.	11
		GREIFSWALDER STR. / GRELLSTR. / STORKOWER STR.	2
		GREIFSWALDER STR. / HEINRICH-ROLLER-STR.	1
		GREIFSWALDER STR. / HUFELANDSTR. / MARIENBURGER STR.	4
		GREIFSWALDER STR. / JOHN-SCHEHR-STR.	2
		GREIFSWALDER STR. / KÄTHE-NIEDERKIRCHNER-STR.	1
		GREIFSWALDER STR. / LILLI-HENOCH-STR.	2
		GREIFSWALDER STR. / MICHELANGELOSTR. / OSTSEESTR.	5
		GREIFSWALDER STR. / NAUGARDER STR.	3
		GREIFSWALDER STR. / SCHIERITZSTR.	1
		GRELLSTR.	4
		GRELLSTR. / GUBITZSTR.	1
		GRELLSTR. / HOSEMANNSTR.	1
		GRELLSTR. / PREUßSTR.	1
		GÜRTELSTR.	2
		HEINRICH-ROLLER-STR.	1
		HERMANN-BLANKENSTEIN-STR.	1
		HERMANN-BLANKENSTEIN-STR. / OTTO-OSTROWSKI-STR.	1
		HIDDENSEER STR. / PRENZLAUER ALLEE	1
		STR.	1
		HOSEMANNSTR. / OSTSEESTR.	2
		IMMANUELKIRCHSTR.	1
		IMMANUELKIRCHSTR. / KNAACKSTR. / PRENZLAUER ALLEE	3
		JABLONSKISTR. / PRENZLAUER ALLEE	1
		KNAACKSTR.	1
		KNIPRODESTR.	5
KNIPRODESTR. / ALTENESCHER WEG	1		
KNIPRODESTR. / CONRAD-BLENKLE-STR.	1		
KNIPRODESTR. / DANZIGER STR.	2		
KNIPRODESTR. / MICHELANGELOSTR.	3		
KNIPRODESTR. / STORKOWER STR.	4		
LANDSBERGER ALLEE	2		

**Unfallörtlichkeiten von Radfahrerverkehrsunfällen
in der Direktion 1**

nach Bezirken (alt) und Polizeiabschnitten

Pol. Abschnitt	Bezirk (alt)	Ort	2017	Anzahl VU	
16	PB	LISELOTTE-HERRMANN-STR.		1	
		MANDELSTR. / OSTSEESTR.		1	
		MARIENBURGER STR.		2	
		MENDELSSOHNSTR.		1	
		METZER STR. / PRENZLAUER ALLEE		2	
		METZER STR. / STRAßBURGER STR.		1	
		MICHELANGELOSTR. / HANNS-EISLER-STR.		2	
		MÜLHAUSER STR. / PRENZLAUER ALLEE		1	
		OSTSEESTR.		3	
		OSTSEESTR. / SÜLTSTR.		1	
		OTTO-BRAUN-STR.		2	
		OTTO-BRAUN-STR. / AM FRIEDRICHSHAIN / GREIFSWALDER STR. / PRENZLAUER BERG / PLAT		2	
		OTTO-OSTROWSKI-STR. / ZUR MARKTFLAGGE / THAERSTR.		1	
		PIESKOWER WEG		1	
		PIESKOWER WEG / STORKOWER STR.		2	
		PRENZLAUER ALLEE		9	
		RAABESTR. / WINSSTR.		1	
		RYKESTR. / WÖRTHER STR.		1	
		SAARBRÜCKER STR.		1	
		SAARBRÜCKER STR. / STRAßBURGER STR.		1	
		SREDZKISTR.		1	
		STARGARDER STR.		1	
		STORKOWER STR.		12	
		STORKOWER STR. / LANDSBERGER ALLEE		3	
		STRAßBURGER STR.		2	
		SÜLTSTR.		1	
		WALTER-FRIEDLÄNDER-STR. / ERICH-NEHLHANS-STR. / THAERSTR.		1	
		WINSSTR.		1	
		WÖRTHER STR.		1	
		Verkehrsunfälle im Bezirk PB			201
	FH		OTTO-BRAUN-STR. / BARNIMSTR.		1
			OTTO-BRAUN-STR. / MENDELSSOHNSTR.		1
	Verkehrsunfälle im Bezirk FH			2	
Verkehrsunfälle im Polizeiabschnitt 16			203		
Gesamtergebnis			1116		

**Verkehrsunfälle 2017
mit Beteiligung von Radfahrern
in der Direktion 2
(Spandau; Charlottenburg/Wilmersdorf)**



**Unfallörtlichkeiten von Radfahrerkehrverhunsfällen
in der Direktion 2
nach Bezirken (alt) und Polizeabschnitten**

Pol. Abschnitt	Bezirk (alt)	Ort	2017	Anzahl VU
21	S	ACKERSTR. / ASKANIERRING / FALKENSEER CHAUSSEE		2
		ALTSTÄDTER RING / CARL-SCHURZ-STR. / KLOSTERSTR. / SEEGEFELDER STR. / STABHOLZGA		5
		ALTSTÄDTER RING / MORITZSTR.		1
		AM BAHNHOF SPANDAU		1
		AM JULIUSTURM		3
		AM JULIUSTURM / BEHNITZ / BREITE STR.		1
		AM JULIUSTURM / CARL-SCHURZ-STR. / HAVELSTR. / HOHER STEINWEG		2
		AM JULIUSTURM / DAUMSTR. / NONNENDAMMALLEE / FERDINAND-FRIEDENSBURG-PLATZ		1
		AM JULIUSTURM / ZITADELLENWEG		1
		AM JULIUSTURM / ZITADELLENWEG / AN DER SPREESCHANZE		1
		AM KIESTEICH		2
		AN DER KAPPE		1
		ASKANIERRING		1
		ASKANIERRING / HAVELSCHANZE / NEUENDORFER STR. / STREITSTR. / KGA KLECKERSDORF		1
		BAMIHLSTR.		1
		BAMIHLSTR. / CHAMISSOSTR.		1
		BISMARCKSTR.		1
		BISMARCKSTR. / NEUENDORFER STR.		2
		BORKZEILE		1
		BREITE STR. / MAUERSTR.		1
		CAUTIUSSTR. / MICHELSTADTER WEG		1
		CAUTIUSSTR. / SCHÖNWALDER ALLEE		2
		CAUTIUSSTR. / SCHWENDYWEG		1
		DAUMSTR.		1
		DAUMSTR. / RHENANIASTR.		1
		EISWERDERBRÜCKE (WESTL.)		1
		ELISABETHSTR. / SCHÖNWALDER STR.		1
		EMDENZEILE / SCHÖNWALDER STR.		1
		FALKENSEER CHAUSSEE		5
		FALKENSEER CHAUSSEE / FRANKENWALDSTR. / MÜLHEIMER STR.		2
		FALKENSEER CHAUSSEE / GERMERSHEIMER WEG		1
		FALKENSEER CHAUSSEE / HOHENZOLLERNRING		1
		FALKENSEER CHAUSSEE / STADTRANDSTR.		1
		FALKENSEER CHAUSSEE / STEIGERWALDSTR.		1
		FALKENSEER CHAUSSEE / WASSERWERKSTR. / AM KIESTEICH		2
		FALKENSEER CHAUSSEE / ZEPPELINSTR.		1
		FAUCHERWEG / GARTENFELDER STR.		1
		FELDSTR. / NEUENDORFER STR. / SCHÖNWALDER STR.		1
		FLATOWER STR.		1
		FREIHEIT		1
		FREUDENBERGER WEG		1
		GARTENFELDER STR.		2
		GARTENFELDER STR. / PAULSTERNSTR.		2
		GARTENFELDER STR. / SAATWINKLER DAMM / GARTENFELDER BRÜCKE		2
		GERMERSHEIMER PLATZ		1
		GOLTZSTR.		1
		GOLTZSTR. / RAUCHSTR.		1
		HASELHORSTER DAMM		4
		HASELHORSTER DAMM / SAATWINKLER DAMM		1
		HAVELSCHANZE		3
HOHENZOLLERNRING / SCHNEPFENREUTHER WEG		2		
HOHENZOLLERNRING / STREITSTR. / AM MASELAKEPARK		1		
JAGOWSTR.		1		

**Unfallörtlichkeiten von Radfahrerverkehrsunfällen
in der Direktion 2
nach Bezirken (alt) und Polizeiabschnitten**

Pol. Abschnitt	Bezirk (alt)	Ort	2017	Anzahl VU	
21	SP	JULIUSTURMBRÜCKE		1	
		JUNGFERNHEIDEWEG / NONNENDAMMALLEE / REISSTR. / SIEMENSDAMM		1	
		KIRCHHOFSTR.		1	
		KIRCHHOFSTR. / KÖRNERSTR. / NEUENDORFER STR.		1	
		KISSELNALLEE / PAUSINER STR. / RADELANDSTR.		1	
		KISSELNALLEE / PIONIERSTR. / ZEPPELINSTR. (ENDE)		1	
		KLEINE MITTELSTR. / SCHÖNWALDER STR.		1	
		KÖNIGSTR. / KRONPRINZENSTR.		1	
		KORNBURGER WEG		1	
		MORITZSTR.		1	
		MOTARDSTR. / ROHRDAMM / WOHLRABEDAMM		2	
		NATALISSTEIG		1	
		NAUENER STR. / SEEGEFELDER STR. / ZEPPELINSTR.		2	
		NEUENDORFER STR.		1	
		NEUENDORFER STR. / FALKENSEER PLATZ		2	
		NEUENDORFER STR. / HEIDETOR / ORANIENBURGER TOR		1	
		NIEDERNEUENDORFER ALLEE		2	
		NONNENDAMMALLEE		1	
		NONNENDAMMALLEE / BOLTONSTR.		2	
		NONNENDAMMALLEE / OTTERNBUCHTSTR. / PAULSTERNSTR.		1	
		OHMSTR.		1	
		PAULSTERNSTR.		1	
		RADELANDSTR.		2	
		RAUCHSTR.		2	
		ROHRDAMM		2	
		ROHRDAMM / STRAßE AM SCHALTWERK		1	
		RUHLEBENER STR.		1	
		RUHLEBENER STR. / TELTOWER STR.		2	
		RUPPINER-SEE-STR. / GLINDOWSEESTR.		1	
		SAATWINKLER DAMM		3	
		SCHÖNWALDER ALLEE		1	
SCHÖNWALDER STR.		1			
SCHWENDYWEG		1			
SEEGEFELDER STR.		3			
SPANDAUER DAMM / WIESENDAMM		3			
SPANDAUER-SEE-BRÜCKE / SPANDAUER HAVELPROMENADE / POHLESEESTR.		1			
SPEKTEWEG		1			
STAAKENER STR.		1			
TELTOWER STR.		1			
ZEPPELINSTR.		1			
Verkehrsunfälle im Bezirk SP				134	
Verkehrsunfälle im Polizeiabschnitt 21				134	
22	SP	CHARLOTTENBURGER CHAUSSEE		5	
		Verkehrsunfälle im Bezirk SP			5
		AHORNALLEE / KAISERDAMM / THEODOR-HEUSS-PLATZ		1	
		AHORNALLEE / PLATANENALLEE		1	
		ALEMANNENALLEE / HEERSTR.		1	
		BAYERNALLEE		1	
		BAYERNALLEE / FRANKENALLEE / HEERSTR. / KASTANIENALLEE		1	
		BOYENALLEE / TEUFELSSEESTR.		2	
		EICKAMPSTR.		1	
		EICKATZWEG / MAIKÄFERPFAD		1	
		ESCHENALLEE / ULMENALLEE		1	
		FREDERICIASTR.		1	
		FREDERICIASTR. / KÖNIGIN-ELISABETH-STR.		2	
		FÜRSTENBRUNNER WEG		1	

**Unfallörtlichkeiten von Radfahrerverkehrsunfällen
in der Direktion 2
nach Bezirken (alt) und Polizeiabschnitten**

Pol. Abschnitt	Bezirk (alt)	Ort	2017	Anzahl VU
22	C	FÜRSTENBRUNNER WEG / KÖNIGIN-ELISABETH-STR. / SPANDAUER DAMM		2
		GEIßLERPFAD / HECKERDAMM		1
		GOEBELSTR.		1
		GUTSMUTHSWEG / OLYMPISCHER PLATZ		1
		HALENSEESTR.		1
		HALENSEESTR. / MESSEDAMM / A 100 BAB / 100 AD FUNKTURM AUSFAHRT N MESSEDAMM,HALE		2
		HAMMARSKJÖLDPLATZ		1
		HEERSTR.		5
		HEERSTR. / JAFFÉSTR. / LÄNDERALLEE		1
		HEERSTR. / MOHRUNGER ALLEE / ORTELSBURGER ALLEE		4
		HEERSTR. / PASSENHEIMER STR.		1
		HEERSTR. / PREUßENALLEE		2
		HEERSTR. / TEUFELSSEESTR. / HEERSTRASSENBRÜCKE		2
		HEERSTR. / THEODOR-HEUSS-PLATZ		1
		HEILMANNRING		1
		HESSENALLEE		1
		HESSENALLEE / PLATANENALLEE / REICHSSTR.		1
		JAFFÉSTR. / BRÜCKE AM HEILIGENTALHÜGEL		1
		KAISERDAMM		1
		KAISERDAMM / KÖNIGIN-ELISABETH-STR. / MESSEDAMM		4
		KAISERDAMM / MEERSCHIEDTSTR.		1
		KAISERDAMM / ROGNITZSTR. / KAISERDAMMBRÜCKE		2
		KASTANIENALLEE / SPANDAUER DAMM		2
		KIRSCHENALLEE		1
		KNOBELSDORFFBRÜCKE		1
		KNOBELSDORFFSTR. / A 100 BAB / KNOBELSDORFFBRÜCKE / 100 AS KAISERDAMM AUSF N KNO		1
		KNOBELSDORFFSTR. / KÖNIGIN-ELISABETH-STR.		2
		KNOBELSDORFFSTR. / PLATANENALLEE / SOORSTR.		1
		KNOBELSDORFFSTR. / ROGNITZSTR. / A 100 BAB / KNOBELSDORFFBRÜCKE / 100 AS KAISERD KÖNIGIN-ELISABETH-STR.		1
		KURT-SCHUMACHER-DAMM / HECKERDAMM / A 111 BAB AUTOBAHNZUBRINGER HAMBURG / WELTLI		3
		LETTERHAUSWEG		1
		LETTERHAUSWEG / NIKOLAUS-GROB-WEG / SIEMENSDAMM / A 100 BAB / 100 AD CHARLOTTENB		1
		LINDENALLEE		1
		LINDENALLEE / REICHSSTR. / THEODOR-HEUSS-PLATZ		1
		MASURENALLEE / MESSEDAMM / NEUE KANTSTR.		3
		MAX-DOHRN-STR. / TEGELER WEG		1
		MESSEDAMM		3
		OLYMPISCHE STR. / WESTENDALLEE		1
		PASSENHEIMER STR. / JESSE-OWENS-ALLEE		1
		POPITZWEG		2
		REICHSSTR.		3
		REICHSSTR. / SPANDAUER DAMM		1
		REICHSSTR. / STEUBENPLATZ		1
SAATWINKLER DAMM		1		
SPANDAUER DAMM		2		
SPANDAUER DAMM / A 100 BAB / SPANDAUER-DAMM-BRÜCKE / 100 AS SPANDAUER DAMM AUSF		1		
TEUFELSSEESTR.		1		
THEODOR-HEUSS-PLATZ		1		
TRAKEHNER ALLEE / FLATOWALLEE / JESSE-OWENS-ALLEE / COUBERTINPLATZ		1		
WALDSCHULALLEE		1		

**Unfallörtlichkeiten von Radfahrerunfällen
in der Direktion 2
nach Bezirken (alt) und Polizeiabschnitten**

Pol. Abschnitt	Bezirk (alt)	Ort	2017	Anzahl VU
22		Verkehrsunfälle im Bezirk CH		92
	W	AM POSTFENN		2
		BERNADOTTESTR. / CLAYALLEE / HOHENZOLLERNDAMM		1
		BORNSTEDTER STR.		1
		EICKAMPSTR. / KÖNIGSWEG / AUERBACHTUNNEL		2
		EICKAMPSTR. / SCHMETTERLINGSPLATZ		1
		FONTANESTR. / HAGENSTR. / KOENIGSALLEE		2
		HAGENSTR.		1
		HAGENSTR. / HUBERTUSBADER STR. / WILDPFAD		1
		HAGENSTR. / MENZELSTR. / HAGENPLATZ		1
		HALENSEESTR.		2
		HALENSEESTR. / TRABENER STEG		1
		HAVELCHAUSSEE		3
		HOHENZOLLERNDAMM		1
		HOHENZOLLERNDAMM / RHEINBABENALLEE / TEPLITZER STR.		1
		HUBERTUSALLEE		2
		KOENIGSALLEE		2
		KÖNIGSWEG		1
		TEPLITZER STR.		1
		TEUFELSSEECHAUSSÉE		1
		Verkehrsunfälle im Bezirk WI		27
		Verkehrsunfälle im Polizeiabschnitt 22		124
23	S	ALTONAER STR.		3
		ALTONAER STR. / ELSFLEETHER WEG		2
		ALTONAER STR. / KLOSTERSTR.		4
		ALT-PICHELSDORF / HEERSTR. / PICHELSDORFER STR. / SÜDPARK		1
		AM DONNERBERG		1
		AM HEIDEBERG / TORWEG		1
		AM OMNIBUSHOF / WILHELMSTR.		1
		BARMBEKER WEG		1
		BRUNSBÜTTELER DAMM		3
		BRUNSBÜTTELER DAMM / AM BAHNHOF SPANDAU		2
		BRUNSBÜTTELER DAMM / KLOSTERSTR. / RUHLEBENER STR.		3
		BRUNSBÜTTELER DAMM / MAGISTRATSWEG		2
		BRUNSBÜTTELER DAMM / NAUENER STR.		2
		BRUNSBÜTTELER DAMM / PÄWESINER WEG		1
		BRUNSBÜTTELER DAMM / WILHELMSHAVENER STR.		1
		DIEDENHOFENER STR. / KLOSTERSTR.		2
		DORFSTR.		1
		EGELPFUHLSTR.		1
		FINKENKRUGER WEG		1
		FINKENKRUGER WEG / TORWEG		1
		FÖLDERICHSTR.		1
		FÖLDERICHSTR. / WEIßENBURGER STR.		1
		GATOWER STR.		2
		GATOWER STR. / HEERSTR.		2
		HAHNEBERGWEG		1
		HEERSTR.		1
		HEERSTR. / WEIDENWEG		1
		IMCHENALLEE		1
		ISENBURGER WEG / GEIßBLATTPFAD		1
		JADEWEG		1
		JÄGERSTR. / WEVERSTR.		1
		KLADOWER DAMM		1
		KLOSTERSTR.		2
		KLOSTERSTR. / SEDANSTR.		1

**Unfallörtlichkeiten von Radfahrerkehrverhunsfällen
in der Direktion 2
nach Bezirken (alt) und Polizeiabschnitten**

Pol. Abschnitt	Bezirk (alt)	Ort	2017	Anzahl VU
23	S	KLOSTERSTR. / SEEBURGER STR. / WILHELMSTR. / ZIEGELHOF		4
		KRAMPNITZER WEG		1
		KRUMME GÄRTEN		1
		LERCHENSTR. / RITTERFELDDAMM / JOHANN-LANDEFELDT-STR.		1
		LUCHWEG / ALBRECHTSHOFER WEG		1
		MAGISTRATSWEG		3
		MAGISTRATSWEG / RELSTABWEG		1
		METZER STR. / WILHELMSTR.		1
		NENNHAUSER DAMM		1
		NENNHAUSER DAMM / BUSCHOWER WEG		1
		NENNHAUSER DAMM / HAUPTSTR.		1
		NENNHAUSER DAMM / SPANDAUER STR.		1
		OBSTALLEE		2
		PÄWESINER WEG		1
		PICHELSDORFER STR.		1
		PICHELSDORFER STR. / WEIßENBURGER STR.		1
		PICHELSWERDERSTR. / RUHLEBENER STR. / SCHULENBURGSTR.		1
		POTSDAMER CHAUSSEE		1
		POTSDAMER CHAUSSEE / AM LANDSCHAFTSPARK GATOW		1
		REX-WAITE-STR. / AM LANDSCHAFTSPARK GATOW		1
		RITTERFELDDAMM		1
		RITTERFELDDAMM / SELBITZER STR.		1
		RUHLEBENER STR.		1
		SAKROWER LANDSTR.		2
		SANDSTR.		2
		SCHARFE LANKE		1
		SCHMIDT-KNOBELSDORF-STR. / SEEBURGER STR. / SEEBURGER WEG / ULRIKENSTR. / LUTONE		1
		SEEGERFELDER WEG		1
		SEEGERFELDER WEG / ALFONS-LOEWE-STR.		1
		SEEGERFELDER WEG / HAMBURGER STR.		1
		SEEGERFELDER WEG / KLOSTERBUSCHWEG / AM KIESTEICH		1
		SELBITZER STR.		1
		SPANDAUER STR.		1
STRABBURGER STR.		1		
UFERPROMENADE		1		
WEINMEISTERHORNWEG / WILHELMSTR.		3		
WEIßENBURGER STR.		1		
WILHELMSTR.		2		
Verkehrsunfälle im Bezirk SP				100
Verkehrsunfälle im Polizeiabschnitt 23				100
24	C	ALBRECHT-ACHILLES-STR. / DAHLMANNSTR. / KURFÜRSTENDAMM		2
		ALT-LIETZOW / WARBURGZEILE		1
		ALT-LIETZOW / WINTERSTEINSTR.		2
		ARCOSTR.		1
		BERNHARD-LICHTENBERG-STR. / HECKERDAMM		1
		BISMARCKSTR.		4
		BISMARCKSTR. / KAISERDAMM / SCHLOßSTR. / SUAREZSTR.		6
		BISMARCKSTR. / KAISER-FRIEDRICH-STR.		2
		BISMARCKSTR. / KRUMME STR.		2
		BISMARCKSTR. / RICHARD-WAGNER-STR. / SESENHEIMER STR.		4
		BONHOEFFERUFER		1
		BONHOEFFERUFER / MIERENDORFFSTR. / SCHLOßBRÜCKE / SCHLOßBRÜCKENSTEG		1
		BRAHESTR. / TEGELER WEG		1
		BRANDENBURGISCHE STR. / KURFÜRSTENDAMM / LEWISHAMSTR.		2
		BRAUHOFFSTR.		1

**Unfallörtlichkeiten von Radfahrerkehrverhunsfällen
in der Direktion 2
nach Bezirken (alt) und Polizeabschnitten**

Pol. Abschnitt	Bezirk (alt)	Ort	2017	Anzahl VU
24	C	CHARLOTTENBURGER UFER / LUISENPLATZ / SCHLOßBRÜCKE / SCHLOßBRÜCKENSTEG		1
		CHRISTSTR. / DANCKELMANNSTR.		1
		CLAUSEWITZSTR. / KURFÜRSTENDAMM		1
		DAMASCHKESTR. / JOACHIM-FRIEDRICH-STR. / KRACAUERPLATZ		2
		DANCKELMANNSTR.		2
		DANCKELMANNSTR. / KAISERDAMM / WITZLEBENPLATZ		1
		DANCKELMANNSTR. / SEELINGSTR.		1
		DERNBURGSTR. / HERBARTSTR.		1
		DERNBURGSTR. / NEUE KANTSTR. / WUNDTSTR.		1
		DROYSENSTR.		1
		DROYSENSTR. / GERVINUSSTR. / WINDSCHEIDSTR.		1
		EOSANDERSTR.		1
		ERNST-BUMM-WEG / SOPHIE-CHARLOTTEN-STR.		1
		FRIEDBERGSTR.		1
		GERVINUSSTR.		1
		GERVINUSSTR. / HEILBRONNER STR. / HOLTZENDORFFSTR. / KRACAUERPLATZ		2
		GERVINUSSTR. / LEWISHAMSTR. / MOMMSENSTR.		3
		GIERKEZEILE		2
		GIERKEZEILE / HAUBACHSTR.		2
		GIESEBRECHTSTR. / KURFÜRSTENDAMM		2
		GIESEBRECHTSTR. / WILMERSDORFER STR.		1
		GOERDELERDAMM / REICHWEINDAMM / A 100 BAB / 100 AD CHARLOTTENBURG AUSFAHRT N GOE		1
		HAUBACHSTR. / KAISER-FRIEDRICH-STR.		1
		ILSENBURGER STR. / KAISERIN-AUGUSTA-ALLEE		1
		KAISERDAMM		5
		KAISERDAMM / RIEHLSTR.		1
		KAISERDAMM / SOPHIE-CHARLOTTEN-STR.		1
		KAISERDAMM / WITZLEBENSTR.		3
		KAISERDAMM / WUNDTSTR.		1
		KAISER-FRIEDRICH-STR.		2
		KAISER-FRIEDRICH-STR. / KANTSTR.		2
		KAISER-FRIEDRICH-STR. / OTTO-SUHR-ALLEE / SPANDAUER DAMM / LUISENPLATZ		1
		KAISER-FRIEDRICH-STR. / PESTALOZZISTR.		1
		KAISER-FRIEDRICH-STR. / SCHILLERSTR.		2
		KAISER-FRIEDRICH-STR. / ZILLESTR.		1
		KAISERIN-AUGUSTA-ALLEE		2
		KAISERIN-AUGUSTA-ALLEE / SÖMMERINGSTR. / MIERENDORFFPLATZ		1
		KANTSTR.		2
		KANTSTR. / WILMERSDORFER STR.		2
		KNOBELSDORFFSTR. / SCHLOßSTR. / ZILLESTR.		2
		KNOBELSDORFFSTR. / SOPHIE-CHARLOTTEN-STR.		1
		KRUMME STR.		1
		KRUMME STR. / OTTO-SUHR-ALLEE / WARBURGZEILE		2
		KRUMME STR. / PESTALOZZISTR.		1
		KRUMME STR. / WILMERSDORFER STR. / STUTTGARTER PLATZ		2
		KURFÜRSTENDAMM		4
		KURFÜRSTENDAMM / LEIBNIZSTR.		1
		LEWISHAMSTR. / WILMERSDORFER STR.		1
		LISE-MEITNER-STR.		2
		LOHMEYERSTR.		1
LOHMEYERSTR. / OTTO-SUHR-ALLEE		2		
MAX-DOHRN-STR. / LISE-MEITNER-STR.		1		
MIERENDORFFPLATZ		1		
MIERENDORFFSTR. / TAUROGGENER STR. / TEGELER WEG		1		

**Unfallörtlichkeiten von Radfahrerverkehrsunfällen
in der Direktion 2
nach Bezirken (alt) und Polizeiabschnitten**

Pol. Abschnitt	Bezirk (alt)	Ort	2017	Anzahl VU		
24	C	MOMMSENSTR. / WILMERSDORFER STR.		2		
		NEHRINGSTR.		1		
		NEUE KANTSTR. / WITZLEBENSTR.		2		
		NIEBUHRSTR. / WILMERSDORFER STR.		1		
		NORDHAUSER STR. / SÖMMERINGSTR.		2		
		OLBERSSTR. / TEGELER WEG		1		
		OSNABRÜCKER STR. / MIERENDORFFPLATZ		1		
		OSNABRÜCKER STR. / TEGELER WEG		3		
		OTTO-SUHR-ALLEE		2		
		OTTO-SUHR-ALLEE / RICHARD-WAGNER-STR. / WINTERSTEINSTR. / RICHARD-WAGNER-PLATZ		3		
		PESTALOZZISTR.		2		
		PESTALOZZISTR. / STEIFENSANDSTR. / SUAREZSTR.		1		
		QUEDLINBURGER STR. / SÖMMERINGSTR.		1		
		REICHWEINDAMM / HECKERDAMM		2		
		RICHARD-WAGNER-STR.		1		
		RICHARD-WAGNER-STR. / THRASOLTSTR.		1		
		RÜCKERTSTR. / SCHILLERSTR.		1		
		SAATWINKLER DAMM		1		
		SAATWINKLER DAMM / ADAM-VON-TROTT-STR.		1		
		SCHILLERSTR.		2		
		SCHILLERSTR. / WILMERSDORFER STR.		1		
		SCHLOßSTR.		2		
		SCHUSTEHRUSSTR.		2		
		SEELINGSTR. / SOPHIE-CHARLOTTEN-STR.		1		
		SEESTR.		2		
		SOPHIE-CHARLOTTEN-STR.		3		
		SOPHIE-CHARLOTTEN-STR. / SPANDAUER DAMM		2		
		SPANDAUER DAMM		4		
		STEIFENSANDSTR.		1		
		SUAREZSTR.		1		
		SUAREZSTR. / AMTSGERICHTSPLATZ		1		
		SUAREZSTR. / WINDSCHEIDSTR.		1		
		SYBELSTR. / KRACAUERPLATZ		1		
		THRASOLTSTR. / WILMERSDORFER STR.		1		
		TRENDELENBURGSTR.		1		
		WILMERSDORFER STR.		2		
		WINDSCHEIDSTR.		8		
		WINDSCHEIDSTR. / STUTTGARTER PLATZ		1		
		WINTERSTEINSTR.		2		
		WITZLEBENPLATZ		1		
		WITZLEBENSTR.		1		
		ZILLESTR.		1		
		Verkehrsunfälle im Bezirk CH				184
			W	BORNSTEDTER STR. / KURFÜRSTENDAMM		1
BRANDENBURGISCHE STR.				1		
BRANDENBURGISCHE STR. / PAULSBORNER STR. / XANTENER STR.				4		
JOACHIM-FRIEDRICH-STR.				1		
JOACHIM-FRIEDRICH-STR. / KURFÜRSTENDAMM / AGATHE-LASCH-PLATZ				1		
JOHANN-GEORG-STR. / NESTORSTR. / WESTFÄLISCHE STR.				1		
KONSTANZER STR. / XANTENER STR. / OLIVAER PLATZ				1		
KURFÜRSTENDAMM				4		
KURFÜRSTENDAMM / WESTFÄLISCHE STR.				1		
SEESENER STR.				2		
WESTFÄLISCHE STR.				2		
XANTENER STR.				3		

**Unfallörtlichkeiten von Radfahrerverkehrsunfällen
in der Direktion 2
nach Bezirken (alt) und Polizeiabschnitten**

Pol. Abschnitt	Bezirk (alt)	Ort	2017	Anzahl VU
24		Verkehrsunfälle im Bezirk WI		22
Verkehrsunfälle im Polizeiabschnitt 24				206
25	C	ABBESTR. / FRAUNHOFERSTR.		1
		ALT-LIETZOW / LOSCHMIDTSTR.		2
		AM SCHILLERTHEATER / BISMARCKSTR. / MARIE-ELISABETH-LÜDERS-STR.		4
		AUGSBURGER STR.		1
		AUGSBURGER STR. / MARBURGER STR.		1
		BACHSTR. / STRAÙE DES 17. JUNI		5
		BISMARCKSTR.		4
		BISMARCKSTR. / ERNST-REUTER-PLATZ		3
		BISMARCKSTR. / LEIBNIZSTR.		6
		BLEIBTREUSTR.		1
		BLEIBTREUSTR. / KANTSTR.		2
		BLEIBTREUSTR. / KURFÜRSTENDAMM		1
		BLEIBTREUSTR. / MOMMSENSTR.		1
		BREITSCHEIDPLATZ		1
		BUDAPESTER STR.		1
		CAUERSTR. / EINSTEINUFER / GALVANISTR. / DOVEBRÜCKE		1
		CAUERSTR. / LEIBNIZSTR. / OTTO-SUHR-ALLEE		3
		DOVEST.		1
		DOVEST. / SALZUFER / DOVEBRÜCKE		1
		EINSTEINUFER		1
		EINSTEINUFER / MÜLLER-BRESLAU-STR. / STRAÙE DES 17. JUNI / CHARLOTTENBURGER BRÜC		2
		FASANENSTR.		1
		FASANENSTR. / HARDENBERGSTR.		2
		FASANENSTR. / KURFÜRSTENDAMM		4
		FASANENSTR. / LIETZENBURGER STR.		2
		FRANKLINSTR.		4
		FRANKLINSTR. / HELMHOLTZSTR. / GOTZKOWSKYBRÜCKE		2
		FRANKLINSTR. / SALZUFER / MARCHBRÜCKE		1
		GOETHESTR.		2
		GOETHESTR. / LEIBNIZSTR.		2
		GROLMANSTR.		1
		GUERICKESTR.		1
		HARDENBERGPLATZ		7
		HARDENBERGSTR.		3
		HARDENBERGSTR. / JEBENSSTR. / YVA-BOGEN		1
		HARDENBERGSTR. / JOACHIMSTHALER STR. / HARDENBERGPLATZ		5
		HARDENBERGSTR. / KNESEBECKSTR.		1
		HARDENBERGSTR. / STEINPLATZ		2
		HARDENBERGSTR. / TUNNEL ERNST-REUTER-PLATZ / ERNST-REUTER-PLATZ		1
		HELMHOLTZSTR.		3
		HELMHOLTZSTR. / MORSESTR.		1
		HERTZALLEE / JEBENSSTR. / HARDENBERGPLATZ		1
		JOACHIMSTHALER STR.		5
		JOACHIMSTHALER STR. / KURFÜRSTENDAMM / JOACHIMSTHALER PLATZ		3
		JOACHIMSTHALER STR. / LIETZENBURGER STR. / FRIEDRICH-HOLLAENDER-PLATZ		1
		KANTSTR.		8
		KANTSTR. / LEIBNIZSTR.		5
		KANTSTR. / SAVIGNYPLATZ		1
		KNESEBECKSTR.		3
		KNESEBECKSTR. / KURFÜRSTENDAMM		1
		KURFÜRSTENDAMM		8
		KURFÜRSTENDAMM / SCHLÜTERSTR.		2
		LEIBNIZSTR.		2

**Unfallörtlichkeiten von Radfahrerverkehrsunfällen
in der Direktion 2
nach Bezirken (alt) und Polizeiabschnitten**

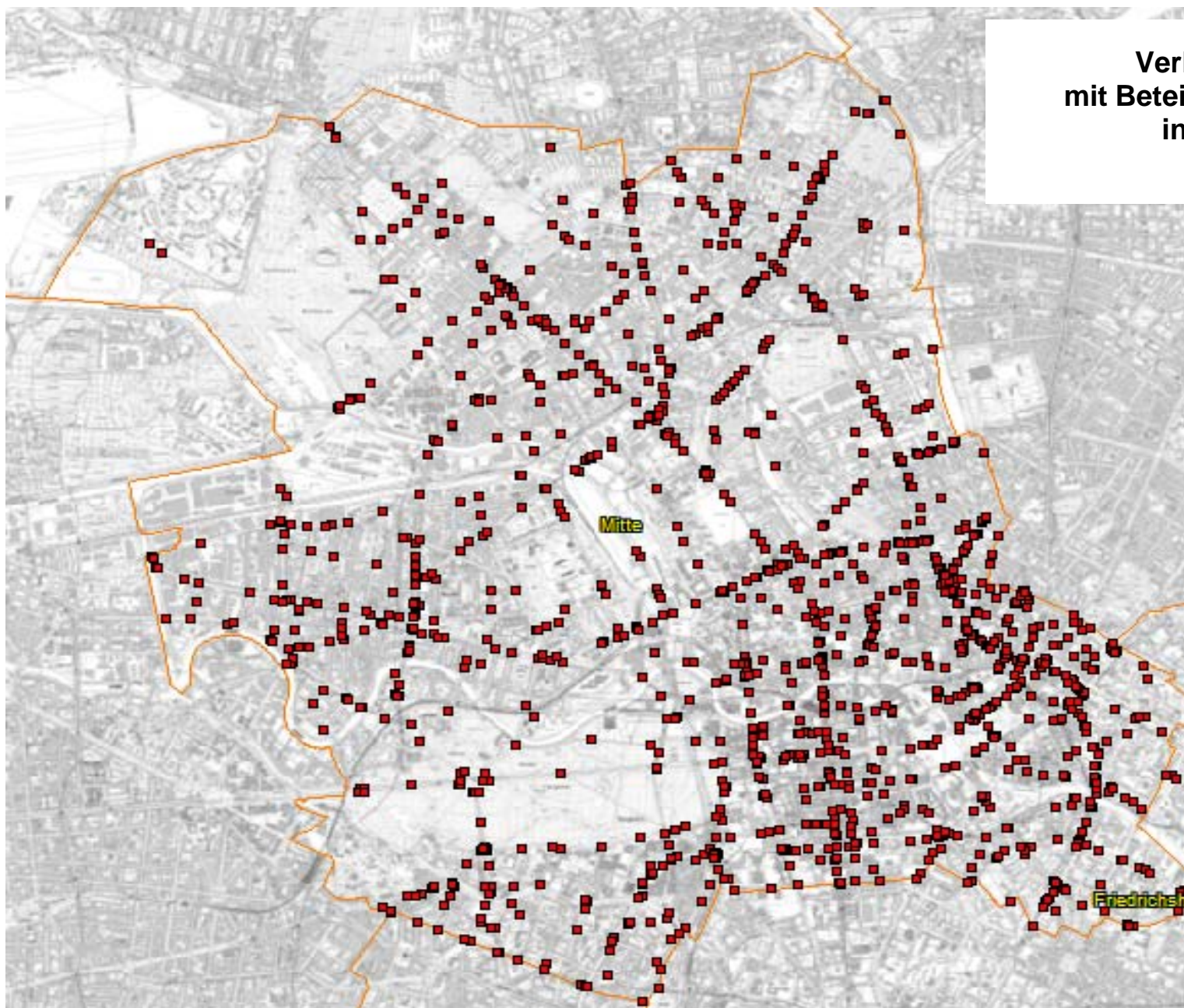
Pol. Abschnitt	Bezirk (alt)	Ort	2017	Anzahl VU
25	C	LEIBNIZSTR. / NIEBUHRSTR.		2
		LIETZENBURGER STR.		3
		LIETZENBURGER STR. / RANKESTR. / FRIEDRICH-HOLLAENDER-PLATZ		1
		LIETZENBURGER STR. / UHLANDSTR.		1
		LOSCHMIDTSTR. / OTTO-SUHR-ALLEE / ZILLESTR.		2
		MARBURGER STR.		1
		MARCHSTR.		1
		MARIE-ELISABETH-LÜDERS-STR. / OTTO-SUHR-ALLEE		1
		MEINEKESTR.		1
		MOMMSENSTR. / SCHLÜTERSTR.		1
		MORSESTR.		1
		NIEBUHRSTR.		1
		NIEBUHRSTR. / WIELANDSTR.		1
		NÜRNBERGER STR.		4
		OTTO-SUHR-ALLEE		1
		OTTO-SUHR-ALLEE / ERNST-REUTER-PLATZ		1
		SALZUFER		2
		SALZUFER / STRAÙE DES 17. JUNI / CHARLOTTENBURGER BRÜCKE		2
		SAVIGNYPLATZ		1
		SCHILLERSTR.		1
SCHLÜTERSTR.		6		
STRAÙE DES 17. JUNI		2		
STRAÙE DES 17. JUNI / ERNST-REUTER-PLATZ		2		
TAUENTZIENSTR.		5		
UHLANDSTR.		2		
Verkehrsunfälle im Bezirk CH				175
Verkehrsunfälle im Polizeiabschnitt 25				175
26	W	AM VOLKSPARK / BLISSESTR.		2
		AUGUSTE-VIKTORIA-STR.		2
		AUGUSTE-VIKTORIA-STR. / BERKAER STR.		1
		AUGUSTE-VIKTORIA-STR. / HOHENZOLLERNDAMM		1
		AUGUSTE-VIKTORIA-STR. / WARMBRUNNER STR.		1
		BABELSBERGER STR.		1
		BADENSCHER STR.		1
		BADENSCHER STR. / BUNDESALLEE		3
		BAMBERGER STR.		1
		BAMBERGER STR. / GÜNTZELSTR.		1
		BARSTR.		1
		BAYERISCHE STR. / DÜSSELDORFER STR.		1
		BERGHEIMER STR. / SÜDWESTKORSO		1
		BERKAER STR. / EGERSTR. / HOHENZOLLERNDAMM		1
		BERLINER STR.		6
		BERLINER STR. / BIELEFELDER STR. / HOHENZOLLERNDAMM		2
		BERLINER STR. / BLISSESTR. / BRANDENBURGISCHE STR.		1
		BERLINER STR. / BUNDESALLEE		4
		BERLINER STR. / LANDHAUSSTR.		1
		BERLINER STR. / NASSAUISCHE STR.		1
		BERLINER STR. / UHLANDSTR.		1
		BERNHARDSTR. / WEXSTR.		1
		BINGER STR.		1
		BLISSESTR. / MECKLENBURGISCHE STR. / UHLANDSTR.		2
		BORNIMER STR. / KURFÜRSTENDAMM / STORKWINKEL		1
		BRANDENBURGISCHE STR.		3
		BRANDENBURGISCHE STR. / FEHRBELLINER PLATZ		1
BRANDENBURGISCHE STR. / MANNHEIMER STR. / SÄCHSISCHE STR.		1		
BRANDENBURGISCHE STR. / MÜNSTERSCHE STR.		1		

**Unfallörtlichkeiten von Radfahrerkehrverhunsfällen
in der Direktion 2
nach Bezirken (alt) und Polizeiahschnitten**

Pol. Abschnitt	Bezirk (alt)	Ort	2017	Anzahl VU
26	W	BRANDENBURGISCHE STR. / WESTFÄLISCHE STR. / FEHRBELLINER PLATZ		1
		BREITE STR.		1
		BREITE STR. / HELGOLANDSTR. / MECKLENBURGISCHE STR. / ZOPPOTER STR.		1
		BRIENNER STR. / HOHENZOLLERNDAMM / RUHRSTR.		1
		BUNDESALLEE		3
		BUNDESALLEE / DETMOLDER STR. / WEXSTR. / BUNDESPLATZ		1
		BUNDESALLEE / DURLACHER STR. / HILDEGARDSTR.		2
		BUNDESALLEE / HOHENZOLLERNDAMM / NACHODSTR.		8
		BUNDESALLEE / MEIEROTTOSTR. / PARISER STR. / SPICHERNSTR.		1
		BUNDESALLEE / WAGHÄUSELER STR.		1
		BUNDESPLATZ		1
		CASPAR-THEYß-STR. / PAULSBORNER STR. / GRIESER PLATZ		1
		CHARLOTTENBRUNNER STR. / ORBER STR.		1
		CICEROSTR. / SEESENER STR.		1
		CLAYALLEE / MESSELSTR. / WALDMEISTERSTR.		1
		CUNOSTR.		1
		CUNOSTR. / FORCKENBECKSTR.		1
		CUNOSTR. / REICHENHALLER STR.		1
		DARMSTÄDTER STR. / SÄCHSISCHE STR.		1
		DEIDESHEIMER STR. / LAUBACHER STR.		1
		DELBRÜCKSTR. / KARLSBADER STR.		1
		DILLENBURGER STR. / LENTZEALLEE / SCHLANGENBADER STR.		1
		DURLACHER STR. / PRINZREGENTENSTR.		2
		EBERBACHER STR.		1
		EISENZAHNSTR.		3
		ELGERSBURGER STR. / FORCKENBECKSTR. / HOHENZOLLERNDAMM		1
		EMSER STR.		1
		EMSER STR. / GÜNTZELSTR. / HOHENZOLLERNDAMM		1
		EMSER STR. / LUDWIGKIRCHPLATZ		1
		EMSER STR. / PARISER STR. / LUDWIGKIRCHPLATZ		1
		FASANENSTR. / HOHENZOLLERNDAMM / NIKOLSBURGER STR.		2
		FASANENSTR. / PARISER STR.		1
		FECHNERSTR.		1
		FORCKENBECKSTR.		3
		FORCKENBECKSTR. / MECKLENBURGISCHE STR.		1
		FRIEDRICHSHALLER STR. / MECKLENBURGISCHE STR.		1
		GASTEINER STR.		1
		GEISBERGSTR. / NÜRNBERGER STR. / SCHAPERSTR. / SPICHERNSTR.		2
		GEISENHEIMER STR. / SÜDWESTKORSO		1
		GÜNTZELSTR.		1
		GÜNTZELSTR. / PRINZREGENTENSTR.		1
		GÜNTZELSTR. / UHLANDSTR.		1
		HAMMERSTEINSTR. / RHEINBABENALLEE		1
HANAUER STR. / SPESSARTSTR.		1		
HEYDENSTR. / RHEINBABENALLEE		2		
HILDEGARDSTR.		1		
HOHENZOLLERNDAMM		2		
HOHENZOLLERNDAMM / A 100 BAB / HOHENZOLLERNDAMMBRÜCKE / 100 AS				
HOHENZOLLERNDAMM		2		
HOHENZOLLERNDAMM / FEHRBELLINER PLATZ		5		
HOHENZOLLERNDAMM / HOLSTEINISCHE STR. / HOHENZOLLERNPLATZ		1		
HOHENZOLLERNDAMM / KONSTANZER STR.		2		
HOHENZOLLERNDAMM / LANDECKER STR. / SALZBRUNNER STR.		1		
HOHENZOLLERNDAMM / PFALZBURGER STR.		1		
HOHENZOLLERNDAMM / RUDOLSTÄDTER STR. / SEESENER STR.		3		
HOHENZOLLERNDAMM / SÄCHSISCHE STR.		3		

**Unfallörtlichkeiten von Radfahrerverkehrsunfällen
in der Direktion 2
nach Bezirken (alt) und Polizeiabschnitten**

Pol. Abschnitt	Bezirk (alt)	Ort	2017	Anzahl VU
26	W	HOHENZOLLERNDAMM / SIGMARINGER STR.		1
		HOHENZOLLERNDAMM / UHLANDSTR.		1
		KONSTANZER STR.		2
		KONSTANZER STR. / WESTFÄLISCHE STR.		2
		KREUZNACHER STR.		1
		KUDOWASTR.		1
		KUDOWASTR. / PAULSBORNER STR.		1
		KURFÜRSTENDAMM / SCHWARZBACHER STR.		2
		LANDHAUSSTR.		1
		LAUBACHER STR. / SÜDWESTKORSO / WIESBADENER STR.		1
		LENTZEALLEE / ZOPPOTER STR.		1
		LIETZENBURGER STR. / NÜRNBERGER STR.		1
		LUDWIGKIRCHPLATZ		1
		LUDWIGKIRCHSTR. / UHLANDSTR.		1
		MECKLENBURGISCHE STR. / PARETZER STR. / WALLENBERGSTR.		2
		MECKLENBURGISCHE STR. / SCHLANGENBADER STR. / A 100 BAB / 100 AS SCHMARGENDORF E		1
		NACHODSTR.		1
		PARISER STR.		1
		PARISER STR. / SÄCHSISCHE STR.		2
		PARISER STR. / WÜRTTEMBERGISCHE STR. / OLIVAER PLATZ		2
		PAULSBORNER STR. / WESTFÄLISCHE STR.		1
		PFALZBURGER STR.		2
		PRAGER PLATZ		1
		PRAGER STR.		1
		PRINZREGENTENSTR.		3
		PRINZREGENTENSTR. / WAGHÄUSELER STR.		1
		PÜCKLERSTR. / RHEINBABENALLEE / PLATZ AM WILDEN EBER		2
		REGENSBURGER STR.		1
		RHEINBABENALLEE		1
		RÜDESHEIMER STR.		3
		RUHRSTR.		1
		SÄCHSISCHE STR.		4
		SCHAPERSTR.		1
		SÜDWESTKORSO		3
TRAUTENAISTR.		2		
UHLANDSTR.		9		
WARNEMÜNDER STR.		2		
WESTFÄLISCHE STR.		2		
WEXSTR.		2		
WIESBADENER STR.		1		
WÜRTTEMBERGISCHE STR. / ZÄHRINGERSTR.		1		
ZOPPOTER STR.		1		
Verkehrsunfälle im Bezirk WI				200
Verkehrsunfälle im Polizeiabschnitt 26				200
Gesamtergebnis				939



**Verkehrsunfälle 2017
mit Beteiligung von Radfahrern
in der Direktion 3
(Mitte)**

**Unfallörtlichkeiten von Radfahrerverkehrsunfällen
in der Direktion 3
nach Bezirken (alt) und Polizeiabschnitten**

Pol. Abschnitt	Bezirk (alt)	Ort	2017	Anzahl VU
31	MI	ACKERSTR.		3
		ACKERSTR. / INVALIDENSTR.		4
		ACKERSTR. / TORSTR.		3
		ALBRECHTSTR.		1
		ALBRECHTSTR. / REINHARDTSTR.		2
		ALEXANDERUFER / KAPELLE-UFER		1
		ALMSTADTSTR. / ROSA-LUXEMBURG-STR.		1
		ALTE SCHÖNHAUSER STR.		5
		ALTE SCHÖNHAUSER STR. / LINIENSTR.		4
		ALTE SCHÖNHAUSER STR. / MULACKSTR. / SCHENDELGASSE		1
		ALTE SCHÖNHAUSER STR. / MÜNZSTR. / NEUE SCHÖNHAUSER STR. / WEINMEISTERSTR.		3
		AM NORDBAHNHOF		1
		ANKLAMER STR. / ZIONSKIRCHSTR.		1
		ANNA-LOUISA-KARSCH-STR.		2
		ANNA-LOUISA-KARSCH-STR. / AN DER SPANDAUER BRÜCKE / ROCHSTR.		3
		ANNA-LOUISA-KARSCH-STR. / SPANDAUER STR.		4
		AUGUSTSTR.		2
		AUGUSTSTR. / ORANIENBURGER STR.		1
		AUGUSTSTR. / ROSENTHALER STR.		1
		AUGUSTSTR. / TUCHOLSKYSTR.		2
		BERGSTR.		1
		BERGSTR. / TORSTR.		2
		BORSIGSTR.		1
		BOYENSTR.		1
		BRUNNENSTR.		11
		BRUNNENSTR. / ANKLAMER STR.		2
		BRUNNENSTR. / INVALIDENSTR. / VETERANENSTR.		6
		BRUNNENSTR. / RHEINSBERGER STR.		1
		BRUNNENSTR. / TORSTR. / ROSENTHALER PLATZ / ROSENTHALER STR. / WEINBERGSWEG		10
		BURGSTR.		4
		CHARITÉPLATZ		1
		CHARITÉSTR. / REINHARDTSTR.		1
		CHAUSSEESTR.		9
		CHAUSSEESTR. / FRIEDRICHSTR. / TORSTR. / HANNOVERSCHE STR. / ORANIENBURGER TOR		3
		CHAUSSEESTR. / HABERSAATHSTR.		1
		CHAUSSEESTR. / INVALIDENSTR.		5
		CHORINER STR.		1
		CHORINER STR. / LOTTUMSTR.		1
		CHORINER STR. / ZIONSKIRCHSTR.		1
		DIRCKSENSTR. / ROCHSTR.		2
		DIRCKSENSTR. / ROSA-LUXEMBURG-STR.		2
		EICHENDORFFSTR.		1
		EICHENDORFFSTR. / NOVALISSTR. / TIECKSTR.		1
		FEHRBELLINER STR. / KASTANIENALLEE / WEINBERGSWEG		3
		FEHRBELLINER STR. / VETERANENSTR.		2
		FRIEDRICHSTR.		3
		FRIEDRICHSTR. / CLAIRE-WALDOFF-STR.		1
		FRIEDRICHSTR. / ORANIENBURGER STR.		2
		FRIEDRICHSTR. / REINHARDTSTR.		5
		FRIEDRICHSTR. / ZIEGELSTR.		2
		GARTENSTR.		2
		GARTENSTR. / INVALIDENSTR.		2
		GARTENSTR. / SCHRÖDERSTR.		1
		GARTENSTR. / TORSTR. / KLEINE HAMBURGER STR.		1
		GIPSSSTR. / GORMANNSTR. / ROSENTHALER STR. / WEINMEISTERSTR.		4
		GIPSSSTR. / JOACHIMSTR.		2

**Unfallörtlichkeiten von Radfahrerverkehrsunfällen
in der Direktion 3
nach Bezirken (alt) und Polizeiabschnitten**

Pol. Abschnitt	Bezirk (alt)	Ort	2017	Anzahl VU
31	MI	GORMANNSTR. / MULACKSTR.		4
		GROÙE HAMBURGER STR.		1
		GROÙE HAMBURGER STR. / ORANIENBURGER STR.		1
		GROÙE PRÄSIDENTENSTR.		1
		HANNOVERSCHER STR.		3
		HANNOVERSCHER STR. / PLATZ VOR DEM NEUEN TOR / ROBERT-KOCH-PLATZ		1
		HIRTENSTR. / ROSA-LUXEMBURG-STR.		1
		INVALIDENSTR.		24
		INVALIDENSTR. / AM NORDBAHNHOF		1
		INVALIDENSTR. / ELISABETHKIRCHSTR.		1
		INVALIDENSTR. / HESSISCHE STR. / BRÜCKE AM NEUEN TOR (PANKE)		2
		INVALIDENSTR. / PLATZ VOR DEM NEUEN TOR		1
		JOHANNISSTR. / KALKSCHEUNENSTR.		1
		JULIE-WOLFHORN-STR. / AM NORDBAHNHOF / ZINNOWITZER STR.		1
		KAPELLE-UFER		1
		KASTANIENALLEE		2
		KASTANIENALLEE / ZIONSKIRCHSTR.		2
		KLEINE ROSENTHALER STR. / LINIENSTR.		1
		KLEINE ROSENTHALER STR. / MULACKSTR. / ROSENTHALER STR.		1
		KOPPENPLATZ		1
		KOPPENPLATZ / LINIENSTR.		1
		KRAUSNICKSTR. / MONBIJOUSTR. / ORANIENBURGER STR.		3
		LINIENSTR.		6
		LINIENSTR. / ROSENTHALER STR.		3
		LINIENSTR. / TUCHOLSKYSTR.		4
		LUISENSTR.		3
		MAX-BEER-STR.		3
		MAX-BEER-STR. / MÜNZSTR. / ROCHSTR. (ENDE)		2
		MEMHARDSTR. / MÜNZSTR. / ROSA-LUXEMBURG-STR.		9
		MULACKSTR.		1
		MÜNZSTR.		2
		NEUE SCHÖNHAUSER STR. / ROSENTHALER STR.		1
		ORANIENBURGER STR.		3
		ORANIENBURGER STR. / TUCHOLSKYSTR.		3
		REINHARDTSTR.		3
		REINHARDTSTR. / LUISENSTR.		2
		REINHARDTSTR. / REINHARDTSTR.		1
		RHEINSBERGER STR. / SCHWEDTER STR.		1
		ROCHSTR.		3
		ROSA-LUXEMBURG-PLATZ		1
		ROSA-LUXEMBURG-STR.		3
		ROSENTHALER STR.		6
		SCHARNHORSTSTR.		2
		SCHARNHORSTSTR. / HABERSAATHSTR.		1
		SCHIFFBAUERDAMM		2
		SCHLEGELSTR.		1
		SCHUMANNSTR.		2
		SCHUMANNSTR. / LUISENSTR.		2
		SOPHIENSTR.		1
		STRELITZER STR.		1
		TORSTR.		10
		TORSTR. / ALTE SCHÖNHAUSER STR. / SCHÖNHAUSER ALLEE / ROSA-LUXEMBURG-STR.		9
		TUCHOLSKYSTR.		7
		VETERANENSTR.		2
		WEINBERGSWEG		9
		WEINMEISTERSTR.		6

**Unfallörtlichkeiten von Radfahrerverkehrsunfällen
in der Direktion 3
nach Bezirken (alt) und Polizeiabschnitten**

Pol. Abschnitt	Bezirk (alt)	Ort	2017	Anzahl VU
31	MI	WEYDINGERSTR.		1
		ZINNOWITZER STR.		1
	Verkehrsunfälle im Bezirk MI			315
Verkehrsunfälle im Polizeiabschnitt 31				315
32	MI	ADALBERTSTR. / BETHANIENDAMM		3
		ADALBERTSTR. / KÖPENICKER STR.		1
		ALEXANDERPLATZ		1
		ALEXANDERSTR.		12
		ALEXANDERSTR. / GRUNERSTR.		9
		ALEXANDERSTR. / HOLZMARKTSTR. / STRALAUER STR.		10
		ALEXANDERSTR. / JACOBYSTR.		1
		ALEXANDERSTR. / KARL-LIEBKNECHT-STR. / MEMHARDSTR.		12
		ALEXANDERSTR. / MAGAZINSTR. / VOLTAIRESTR.		2
		ALEXANDERSTR. / SCHICKLERSTR.		2
		ALEXANDERSTR. / SCHILLINGSTR.		4
		ALEXANDRINENSTR.		1
		ALTE JAKOBSTR.		2
		ALTE JAKOBSTR. / ANNENSTR. / NEUE JAKOBSTR. / NEUE ROßSTR.		3
		ALTE JAKOBSTR. / KOMMANDANTENSTR.		2
		ALTE JAKOBSTR. / SEBASTIANSTR.		1
		ALTE LEIPZIGER STR. / KURSTR.		1
		AM KÖLLNISCHEN PARK		1
		AM KUPFERGRABEN		3
		AM KUPFERGRABEN / BAUHOFSTR.		1
		AM LUSTGARTEN / KARL-LIEBKNECHT-STR. / LUSTGARTEN		2
		ANNENSTR.		3
		ANNENSTR. / HEINRICH-HEINE-STR.		3
		AXEL-SPRINGER-STR. / BEUTHSTR.		1
		AXEL-SPRINGER-STR. / KOMMANDANTENSTR.		2
		AXEL-SPRINGER-STR. / KRAUSENSTR.		1
		AXEL-SPRINGER-STR. / LEIPZIGER STR.		3
		AXEL-SPRINGER-STR. / ZIMMERSTR.		2
		BEBELPLATZ / BEHRENSTR. / HEDWIGSKIRCHGASSE		1
		BEHRENSTR.		1
		BERNHARD-WEIß-STR. / ALEXANDERSTR.		2
		BERNHARD-WEIß-STR. / THEANOLTE-BÄHNISCH-STR.		1
		BERNHARD-WEIß-STR. / WADZECKSTR.		1
		BEROLINASTR. / KARL-MARX-ALLEE		3
		BETHANIENDAMM		2
		BREITE STR. / GERTRAUDENSTR. / MÜHLENDAMM / FISCHERINSEL		7
		BRÜCKENSTR.		2
		BRÜCKENSTR. / RUNGESTR.		4
		CHARLOTTENSTR.		3
		CHARLOTTENSTR. / BEHRENSTR.		3
		CHARLOTTENSTR. / FRANZÖSISCHE STR.		1
		CHARLOTTENSTR. / KRAUSENSTR.		1
		CHARLOTTENSTR. / KRONENSTR.		1
CHARLOTTENSTR. / LEIPZIGER STR.		4		
CHARLOTTENSTR. / MITTELSTR.		1		
CHARLOTTENSTR. / MOHRENSTR.		1		
CHARLOTTENSTR. / UNTER DEN LINDEN		1		
CHARLOTTENSTR. / ZIMMERSTR.		1		
DIRCKSENSTR.		1		
DIRCKSENSTR. / GRÜNERSTR.		2		
DIRCKSENSTR. / KARL-LIEBKNECHT-STR.		2		
DOROTHEENSTR.		4		

**Unfallörtlichkeiten von Radfahrerverkehrsunfällen
in der Direktion 3
nach Bezirken (alt) und Polizeiabschnitten**

Pol. Abschnitt	Bezirk (alt)	Ort	2017	Anzahl VU
32	MI	DOROTHEENSTR. / FRIEDRICHSTR.		1
		DOROTHEENSTR. / NEUSTÄDTISCHE KIRCHSTR.		2
		DRESDENER STR.		1
		DRESDENER STR. / VERBINDUNGSWEG ZW. DRESDENER STR. U. HEINRICH-HE / HEINRICH-HEI		2
		EBERTSTR. / HANS-VON-BÜLOW-STR. / VOßSTR.		1
		EBERTSTR. / POTSDAMER PLATZ / LEIPZIGER PLATZ		13
		FISCHERINSEL		2
		FRANZÖSISCHE STR.		4
		FRANZÖSISCHE STR. / GLINKASTR.		3
		FRANZÖSISCHE STR. / HINTER DER KATHOLISCHEN KIRCHE		1
		FRIEDRICHSTR.		12
		FRIEDRICHSTR. / BEHRENSTR.		6
		FRIEDRICHSTR. / FRANZÖSISCHE STR.		2
		FRIEDRICHSTR. / GEORGENSTR.		1
		FRIEDRICHSTR. / KRAUSENSTR.		1
		FRIEDRICHSTR. / KRONENSTR.		2
		FRIEDRICHSTR. / LEIPZIGER STR.		1
		FRIEDRICHSTR. / MITTELSTR.		1
		FRIEDRICHSTR. / MOHRENSTR.		1
		FRIEDRICHSTR. / REICHSTAGUFER / AM WEIDENDAMM / WEIDENDAMMER BRÜCKE (SPREE)		1
		FRIEDRICHSTR. / SCHÜTZENSTR.		1
		FRIEDRICHSTR. / TAUBENSTR.		1
		FRIEDRICHSTR. / UNTER DEN LINDEN		1
		FRIEDRICHSTR. / ZIMMERSTR.		4
		GEORGENSTR.		1
		GESCHWISTER-SHOLL-STR.		1
		GLINKASTR. / JÄGERSTR.		1
		GLINKASTR. / MOHRENSTR.		1
		GLINKASTR. / NEUSTÄDTISCHE KIRCHSTR. / UNTER DEN LINDEN		4
		GONTARDSTR.		1
		GONTARDSTR. / KARL-LIEBKNECHT-STR.		2
		GRUNERSTR.		1
		GRUNERSTR. / MOLKENMARKT / MÜHLENDAMM / SPANDAUER STR.		1
		GRÜNSTRABENBRÜCKE / NEUE GRÜNSTR. / WALLSTR.		1
		GUSTAV-BÖB-STR.		1
		HAUSVOGTEIPLATZ		1
		HAUSVOGTEIPLATZ / NIEDERWALLSTR.		1
		HAUSVOGTEIPLATZ / OBERWALLSTR.		1
		HEINRICH-HEINE-PLATZ		1
		HEINRICH-HEINE-STR.		4
		HIRTENSTR. / KARL-LIEBKNECHT-STR.		4
		HOLZMARKTSTR.		6
		JÄGERSTR.		1
		JANNOWITZBRÜCKE		1
		JANNOWITZBRÜCKE / BRÜCKENSTR. / MÄRKISCHES UFER		4
		JERUSALEMER STR. / LEIPZIGER STR.		1
		JÜDENSTR. / PAROCHIALSTR.		1
		KARL-LIEBKNECHT-STR.		11
		KARL-LIEBKNECHT-STR. / SPANDAUER STR.		6
		KARL-LIEBKNECHT-STR. / WADZECKSTR.		1
		KARL-MARX-ALLEE		2
		KARL-MARX-ALLEE / SCHILLINGSTR.		7
		KEIBELSTR.		1
		KEIBELSTR. / MOLLSTR.		1
		KEIBELSTR. / WADZECKSTR.		1
		KLEINE JÄGERSTR. / KURSTR.		1

**Unfallörtlichkeiten von Radfahrerverkehrsunfällen
in der Direktion 3
nach Bezirken (alt) und Polizeiabschnitten**

Pol. Abschnitt	Bezirk (alt)	Ort	Anzahl VU
32	MI	KLEINE KURSTR. / NIEDERWALLSTR.	1
		KLOSTERSTR. / STRALAUER STR.	1
		KÖPENICKER STR.	3
		KÖPENICKER STR. / BETHANIENDAMM	3
		KÖPENICKER STR. / BRÜCKENSTR. / HEINRICH-HEINE-STR.	4
		KÖPENICKER STR. / ENGELDAMM	2
		KÖPENICKER STR. / MICHAELKIRCHSTR.	6
		KÖPENICKER STR. / OHMSTR.	1
		KÖTHENER STR. / STRESEMANNSTR.	1
		KRAUSENSTR.	1
		KRAUSENSTR. / MAUERSTR.	1
		LEIPZIGER STR.	4
		LEIPZIGER STR. / MAUERSTR.	1
		LEIPZIGER STR. / NIEDERWALLSTR. / SEYDELSTR. / SPITTELMARKT	2
		LEUSCHNERDAMM / MICHAELKIRCHPLATZ / ENGELDAMM	1
		LICHTENBERGER STR. / SINGERSTR.	2
		LITTENSTR. / STRALAUER STR.	1
		MAGAZINSTR.	1
		MAGAZINSTR. / SCHILLINGSTR.	1
		MARKGRAFENSTR. / FRANZÖSISCHE STR.	1
		MARKGRAFENSTR. / JÄGERSTR. / GENDARMENMARKT	1
		MARKGRAFENSTR. / KRONENSTR.	1
		MARKGRAFENSTR. / LEIPZIGER STR.	1
		MARKGRAFENSTR. / SCHÜTZENSTR.	1
		MÄRKISCHES UFER	2
		MICHAELKIRCHPLATZ / MICHAELKIRCHSTR. / SCHMIDSTR.	1
		MOHRENSTR.	2
		MOLKENMARKT / MÜHLENDAMM / POSTSTR.	1
		MOLLSTR.	3
		NEUE GRÜNSTR.	1
		NEUE GRÜNSTR. / SEYDELSTR.	1
		NEUE JAKOBSTR.	1
		NEUE JÜDENSTR. / JÜDENSTR. / MOLKENMARKT / STRALAUER STR.	1
		NEUE ROßSTR. / WALLSTR.	2
		NEUSTÄDTISCHE KIRCHSTR.	1
		NIEDERKIRCHNERSTR.	1
		NIEDERKIRCHNERSTR. / STRESEMANNSTR.	1
		NIEDERKIRCHNERSTR. / ZIMMERSTR. / WILHELMSTR.	1
		NIEDERLAGSTR. / WERDERSCHER MARKT	2
		OTTO-BRAUN-STR. / ALEXANDERSTR. / KARL-MARX-ALLEE	10
		OTTO-BRAUN-STR. / MOLLSTR.	10
		OTTO-BRAUN-STR. / THEANOLTE-BÄHNISCH-STR.	3
		PLANCKSTR.	1
		PRINZENSTR. / SEBASTIANSTR. / HEINRICH-HEINE-STR.	1
RATHAUSSTR.	4		
REICHSTAGUFER	1		
SCHADOWSTR. / UNTER DEN LINDEN	1		
SCHINKELPLATZ / AM ZEUGHAUS / UNTER DEN LINDEN / SCHLOßBRÜCKE	1		
SCHLOßPLATZ	2		
SCHLOßPLATZ / BREITE STR.	1		
SCHLOßPLATZ / SCHLOßBRÜCKE / LUSTGARTEN	1		
SPANDAUER STR.	1		
SPANDAUER STR. / RATHAUSSTR.	3		
STRALAUER STR. / WAISENSTR.	1		
STRESEMANNSTR.	1		
STRESEMANNSTR. / POTSDAMER PLATZ	1		

**Unfallörtlichkeiten von Radfahrerverkehrsunfällen
in der Direktion 3
nach Bezirken (alt) und Polizeiabschnitten**

Pol. Abschnitt	Bezirk (alt)	Ort	2017	Anzahl VU
32	MI	TORSTR.		1
		TORSTR. / KARL-LIEBKNECHT-STR. / MOLLSTR. / PRENZLAUER ALLEE		2
		UNIVERSITÄTSSTR.		2
		UNTER DEN LINDEN		5
		VOLTAIRESTR.		1
		VOBSTR.		3
		WALLSTR.		2
		WILHELMINE-GEMBERG-WEG / KÖPENICKER STR.		1
		WILHELMSTR.		1
		WILHELMSTR. / LEIPZIGER STR.		7
		ZIETENPLATZ / WILHELMSTR. / MOHRENSTR. / VOBSTR.		1
		ZIMMERSTR.		1
		Verkehrsunfälle im Bezirk MI		
FH		LICHTENBERGER STR. / SINGERSTR.		1
Verkehrsunfälle im Bezirk FH				1
Verkehrsunfälle im Polizeiabschnitt 32				410
33	TG	ALT-MOABIT		2
		ALT-MOABIT / BEUSSELSTR. / KAISERIN-AUGUSTA-ALLEE		2
		ALT-MOABIT / BOCHUMER STR.		1
		ALT-MOABIT / GOTZKOWSKYSTR.		1
		ALT-MOABIT / JAGOWSTR.		1
		ALT-MOABIT / KREFELDER STR. / THUSNELDA-ALLEE		2
		ALT-MOABIT / OTTOSTR.		1
		ALT-MOABIT / STROMSTR.		5
		ALT-MOABIT / ZINZENDORFSTR.		2
		AN DER PUTLITZBRÜCKE / WESTHAFENSTR.		1
		BERLICHINGENSTR. / HUTTENSTR. / REUCHLINSTR.		1
		BEUSSELSTR.		3
		BEUSSELSTR. / HUTTENSTR. / TURMSTR.		2
		BEUSSELSTR. / SICKINGENSTR. / SIEMENSSTR.		2
		BEUSSELSTR. / WICLEFSTR. / WITTSTOCKER STR.		1
		BEUSSELSTR. / ZUFAHRTSTR. ZUM GROßMARKT		1
		BEUSSELSTR. / ZUFAHRTSTR. ZUM GROßMARKT / ZUFAHRTSTR. ZUM WESTHAFEN / BEUSSELSTR.		1
		BIRKENSTR.		2
		BIRKENSTR. / PUTLITZSTR. / STEPHANSTR. / STROMSTR.		1
		BREDOWSTR. / TURMSTR.		1
		BREMER STR. / QUITZOWSTR. / SIEMENSSTR.		1
		BREMER STR. / TURMSTR.		1
		BUGENHAGENSTR.		1
		BUNDESRATUFER / HANSA-UFER / LEVETZOWSTR. / HANSABRÜCKE		2
		DREYSESTR. / RATHENOWER STR.		1
		ELBERFELDER STR. / LEVETZOWSTR. / SOLINGER STR.		1
		ELLEN-EPSTEIN-STR.		3
		EMDENER STR. / WICLEFSTR.		1
		ESSENER STR. / STROMSTR.		1
		FRIEDRICH-KRAUSE-UFER		1
		FRIEDRICH-KRAUSE-UFER / HEIDESTR. / PERLEBERGER STR.		2
		FRIEDRICH-LIST-UFER / HEIDESTR. / INVALIDENSTR.		2
		GOTZKOWSKYBRÜCKE		1
		GOTZKOWSKYSTR.		4
		GOTZKOWSKYSTR. / LEVETZOWSTR.		2
		GOTZKOWSKYSTR. / TURMSTR. / WALDSTR.		1
HEIDESTR.		2		
HEIDESTR. / JEAN-MONNET-STR.		2		
HEIDESTR. / MINNA-CAUER-STR.		1		
HUTTENSTR.		2		

**Unfallörtlichkeiten von Radfahrerverkehrsunfällen
in der Direktion 3
nach Bezirken (alt) und Polizeiabschnitten**

Pol. Abschnitt	Bezirk (alt)	Ort	2017	Anzahl VU
33	TG	HUTTENSTR. / NEUES UFER		2
		HUTTENSTR. / WIEBESTR.		1
		INVALIDENSTR.		3
		JAGOWSTR.		1
		KAISERIN-AUGUSTA-ALLEE		2
		KAISERIN-AUGUSTA-ALLEE / NEUES UFER / KAISERIN-AUGUSTA-BRÜCKE		1
		KAISERIN-AUGUSTA-ALLEE / WIEBESTR.		1
		LEHRTER STR.		7
		LEHRTER STR. / CLARA-JASCHKE-STR. / INVALIDENSTR.		3
		LEHRTER STR. / PERLEBERGER STR.		1
		LEVETZOWSTR.		2
		LÜBECKER STR.		1
		LÜBECKER STR. / TURMSTR.		1
		MINNA-CAUER-STR. / TUNNEL TIERGARTEN SPREEBOGEN / INVALIDENSTR. / TUNNEL TIERGAR		4
		NEUES UFER / SICKINGENSTR. / SICKINGENBRÜCKE		2
		OLDENBURGER STR. / OTTOSTR. / TURMSTR.		1
		OTTOSTR.		1
		OTTOSTR. / ZWINGLISTR.		1
		PERLEBERGER STR.		4
		PERLEBERGER STR. / ELLEN-EPSTEIN-STR.		1
		PERLEBERGER STR. / RATHENOWER STR. / STENDALER STR.		2
		PERLEBERGER STR. / STEPHANSTR.		1
		QUITZOWSTR.		2
		RATHENOWER STR.		1
		RATHENOWER STR. / SEYDLITZSTR.		2
		SANDKRUGBRÜCKE / INVALIDENSTR.		1
		SEYDLITZSTR.		2
		SEYDLITZSTR. / CLAIRE-WALDOFF-PROMENADE		1
		SICKINGENSTR.		2
		SIEMENSSTR.		5
		STROMSTR.		12
STROMSTR. / TURMSTR.		2		
TURMSTR.		3		
TURMSTR. / WILHELMSHAVENER STR.		1		
WALDSTR. / WICLEFSTR.		1		
WASHINGTONPLATZ		1		
WICLEFSTR.		1		
WIEBESTR.		1		
WILSNACKER STR.		3		
WULLENWEBERSTR.		1		
Verkehrsunfälle im Bezirk TG				150
Verkehrsunfälle im Polizeiabschnitt 33				150
34	MI	DOROTHEENSTR. / WILHELMSTR.		2
		EBERTSTR.		1
		EBERTSTR. / BEHRENSTR.		3
		EBERTSTR. / HANNAH-ARENDT-STR.		1
		EBERTSTR. / IN DEN MINISTERGÄRTEN		1
		HANNAH-ARENDT-STR. / WILHELMSTR. / FRANZÖSISCHE STR.		2
		KRONPRINZENBRÜCKE / REINHARDTSTR. / SCHIFFBAUERDAMM / UNTERBAUMSTR. / KAPELLE-		1
		LENNÉSTR. / EBERTSTR.		2
		MARGARETE-STEFFIN-STR. / LUISENSTR.		1
		MARGARETE-STEFFIN-STR. / REINHARDTSTR.		2
		MARSCHALLBRÜCKE (SPREE) / SCHIFFBAUERDAMM / LUISENSTR.		1
		PLATZ DES 18. MÄRZ		1
		REICHSTAGUFER / WILHELMSTR. / MARSCHALLBRÜCKE (SPREE)		1
		SCHEIDEMANNSTR. / DOROTHEENSTR. / EBERTSTR. / FRIEDRICH-EBERT-PLATZ		1

**Unfallörtlichkeiten von Radfahrerkehrverhunsfällen
in der Direktion 3
nach Bezirken (alt) und Polizeabschnitten**

Pol. Abschnitt	Bezirk (alt)	Ort	2017	Anzahl VU
34	MI	WILHELMSTR.		4
		WILHELMSTR. / BEHRENSTR.		3
		WILHELMSTR. / UNTER DEN LINDEN		12
Verkehrsunfälle im Bezirk MI				39
TG		ALT-MOABIT		6
		ALT-MOABIT / CALVINSTR.		1
		ALT-MOABIT / MOLTKEBRÜCKE / ELISABETH-ABEGG-STR. / ELLA-TREBE-STR. / RAHEL-HIRSC		1
		ALT-MOABIT / PAULSTR. / RATHENOWER STR.		5
		ALT-MOABIT / SPENERSTR.		1
		ALT-MOABIT / WERFTSTR. / INVALIDENSTR.		1
		ALTONAER STR.		1
		ALTONAER STR. / BACHSTR. / LESSINGSTR.		2
		ALTONAER STR. / GROßER STERN		2
		AM KARLSBAD		2
		AN DER URANIA / KURFÜRSTENSTR. / SCHILLSTR.		3
		AUGUSTE-HAUSCHNER-STR. / POTSDAMER PLATZ		1
		BARTNINGALLEE		2
		BAYREUTHER STR. / KURFÜRSTENSTR.		2
		BELLEVUESTR. / LENNÉSTR. / KEMPERPLATZ		1
		BELLEVUE-UFER / JOHN-FOSTER-DULLES-ALLEE / SPREEWEG / LUTHERBRÜCKE		1
		BEN-GURION-STR.		1
		BISSINGZEILE / POTSDAMER STR.		4
		BUDAPESTER STR.		6
		BUDAPESTER STR. / KURFÜRSTENSTR. / NÜRNBERGER STR. / OLOF-PALME-PLATZ		2
		BUDAPESTER STR. / LÜTZOWUFER / CORNELIUSBRÜCKE / KATHARINA-HEINROTH-UFER		2
		BUDAPESTER STR. / WICHMANNSTR.		1
		DENNEWITZSTR. / FLOTTWELLSTR. / POHLSTR.		1
		DERFFLINGERSTR. / KIELGANSTR. / KURFÜRSTENSTR.		1
		EICHHORNSTR. / POTSDAMER STR. / BEN-GURION-STR.		4
		FLENSBURGER STR. / LESSINGSTR.		4
		FLOTTWELLSTR.		1
		GABRIELE-TERGIT-PROMENADE		2
		GENTHINER STR.		1
		GENTHINER STR. / KURFÜRSTENSTR.		2
		GROßER STERN / HOFJÄGERALLEE		3
		GROßER STERN / SPREEWEG		1
		GROßER STERN / STRAßE DES 17. JUNI		7
		HOFJÄGERALLEE		1
		HOFJÄGERALLEE / KLINGELHÖFERSTR. / STÜLERSTR. / TIERGARTENSTR.		8
		JOACHIM-KARNATZ-ALLEE		1
		JOHN-FOSTER-DULLES-ALLEE		1
		JOHN-FOSTER-DULLES-ALLEE / SCHEIDEMANNSTR.		1
		KEITHSTR.		1
		KEITHSTR. / LÜTZOWUFER		1
		KEITHSTR. / WICHMANNSTR.		1
		KIRCHSTR.		2
		KLINGELHÖFERSTR.		2
KLINGELHÖFERSTR. / KÖBISSTR. / RAUCHSTR.		1		
KLINGELHÖFERSTR. / VON-DER-HEYDT-STR.		2		
KLOPSTOCKSTR. / STRAßE DES 17. JUNI		2		
KLUCKSTR. / LÜTZOWSTR.		1		
KLUCKSTR. / SCHÖNEBERGER UFER / BENDLERBRÜCKE		1		
KONRAD-ADENAUER-STR. / OTTO-VON-BISMARCK-ALLEE		1		
KURFÜRSTENSTR.		3		
KURFÜRSTENSTR. / KARL-HEINRICH-ULRICHS-STR.		2		
KURFÜRSTENSTR. / POTSDAMER STR.		4		

**Unfallörtlichkeiten von Radfahrerverkehrsunfällen
in der Direktion 3
nach Bezirken (alt) und Polizeiabschnitten**

Pol. Abschnitt	Bezirk (alt)	Ort	2017	Anzahl VU
34	TG	LENNÉSTR.		1
		LESSINGBRÜCKE		1
		LESSINGSTR.		1
		LINKSTR. / REICHPietsCHUFER		1
		LÜTZOWPLATZ / KARL-HEINRICH-ULRICHS-STR.		2
		LÜTZOWSTR.		2
		LÜTZOWSTR. / POTSDAMER STR.		1
		LÜTZOWUFER		1
		LÜTZOWUFER / LÜTZOWPLATZ / HERKULESBRÜCKE		1
		PAUL-LÖBE-ALLEE / OSTUMFAHRUNG		2
		PAULSTR.		1
		POHLSTR.		1
		POTSDAMER PLATZ		1
		POTSDAMER STR.		7
		POTSDAMER STR. / POTSDAMER PLATZ		1
		POTSDAMER STR. / REICHPietsCHUFER / POTSDAMER BRÜCKE		4
		POTSDAMER STR. / SCHAROUNSTR.		1
		POTSDAMER STR. / SIGISMUNDSTR.		2
		RAUCHSTR. / STÜLERSTR.		1
		REICHPietsCHUFER / GEORGE-C.-MARSHALL-BRÜCKE / TUNNEL TIERGARTEN SPREEBOGEN / T		1
		REICHPietsCHUFER / HIROSHIMASTR.		1
		REICHPietsCHUFER / STAUFFENBERGSTR. / BENDLERBRÜCKE		2
		SCHEIDEMANNSTR.		1
		SCHILLSTR. / WICHMANNSTR. / LÜTZOWPLATZ		2
		SCHÖNEBERGER UFER		1
		SCHÖNEBERGER UFER / GEORGE-C.-MARSHALL-BRÜCKE		1
		STAUFFENBERGSTR. / TIERGARTENSTR.		1
		STRABE DES 17. JUNI		3
		STRABE DES 17. JUNI / BELLEVUEALLEE / KLEINER STERN		1
		STRABE DES 17. JUNI / PLATZ DES 18. MÄRZ		1
		STRABE DES 17. JUNI / YITZHAK-RABIN-STR.		2
		THOMASIVSSTR.		1
TIERGARTENSTR.		3		
TIERGARTENSTR. / HERBERT-VON-KARAJAN-STR.		1		
TIERGARTENSTR. / HIROSHIMASTR.		1		
TIERGARTENSTR. / KEMPERPLATZ / BEN-GURION-STR. / TUNNEL TIERGARTEN SPREEBOGEN /		1		
VON-DER-HEYDT-STR.		1		
WILLY-BRANDT-STR.		1		
WILLY-BRANDT-STR. / HEINRICH-VON-GAGERN-STR. / PAUL-LÖBE-ALLEE		1		
YITZHAK-RABIN-STR.		1		
Verkehrsunfälle im Bezirk TG				171
Verkehrsunfälle im Polizeiabschnitt 34				210
35	W	AFRIKANISCHE STR.		2
		AFRIKANISCHE STR. / AMRUMER STR. / SEESTR.		1
		AFRIKANISCHE STR. / MÜLLERSTR.		2
		AFRIKANISCHE STR. / TRANSVAALSTR.		1
		AM NORDHAFEN / FENNSTR.		1
		AMRUMER STR. / FÖHRER STR. / LUXEMBURGER STR. / TORFSTR.		5
		AMRUMER STR. / OSTENDER STR.		1
		AMSTERDAMER STR. / BRÜSSELER STR. / MÜLLERSTR.		1
		ANTONSTR. / MÜLLERSTR.		1
		ANTWERPENER STR. / BRÜSSELER STR.		1
		ANTWERPENER STR. / SEESTR. / TOGOSTR.		1
		ARMENISCHE STR. / UNGARNSTR.		1
		BARFUSSTR.		1
		BARFUSSTR. / MÜLLERSTR. / TRANSVAALSTR.		1

**Unfallörtlichkeiten von Radfahrerkehrverhunsfällen
in der Direktion 3
nach Bezirken (alt) und Polizeabschnitten**

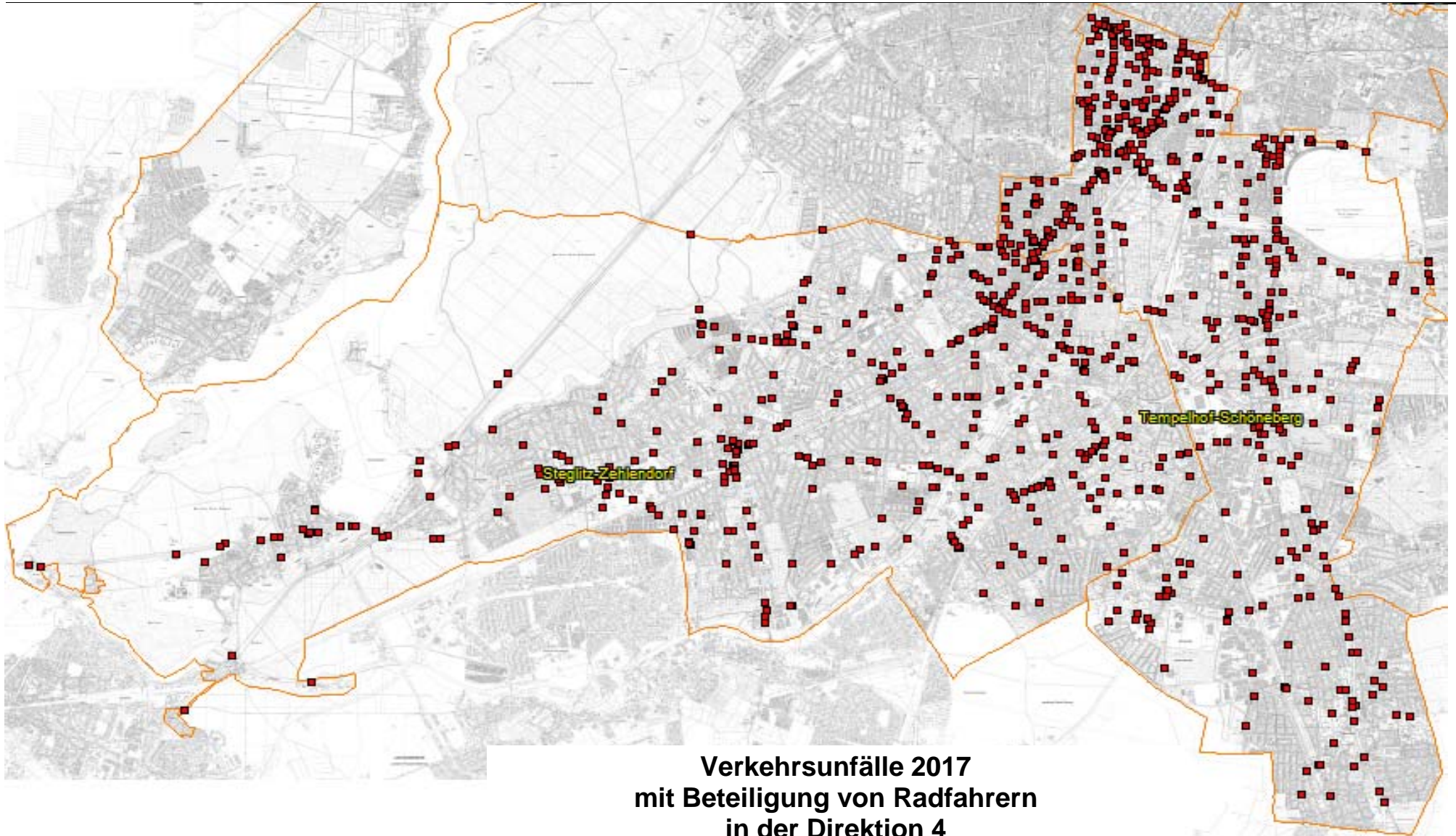
Pol. Abschnitt	Bezirk (alt)	Ort	2017	Anzahl VU
35	W	BRÜSSELER STR.		1
		BRÜSSELER STR. / GENTER STR.		2
		BUCHSTR. / FÖHRER STR.		2
		BURGSORFSTR. / MÜLLERSTR.		1
		BURGSORFSTR. / WILLDENOWSTR.		1
		CHARLES-CORCELLE-RING		2
		DOHNAGESTELL / SEESTR.		2
		DUBLINER STR. / MÜLLERSTR.		1
		EDINBURGER STR.		1
		EDINBURGER STR. / SCHÖNINGSTR.		1
		FENNSTR.		7
		FENNSTR. / MÜLLERSTR.		8
		FENNSTR. / REINICKENDORFER STR. / SCHÖNWALDER STR.		3
		FENNSTR. / TEGELER STR.		7
		FÖHRER STR. / NORDUFER / FÖHRER BRÜCKE		3
		GENTER STR.		1
		GENTER STR. / LÜDERITZSTR. / SEESTR.		3
		GENTER STR. / TRIFTSTR.		2
		GERICHTSTR.		2
		GERICHTSTR. / MÜLLERSTR. / TRIFTSTR. / MAX-JOSEF-METZGER-PLATZ		3
		GERICHTSTR. / REINICKENDORFER STR.		3
		GLASGOWER STR.		1
		GLASGOWER STR. / SCHÖNINGSTR.		1
		GUINEASTR.		1
		GUINEASTR. / LÜTTICHER STR. / SEESTR.		1
		HOCHSTÄDTER STR.		1
		INDISCHE STR.		1
		INDISCHE STR. / OUDENARDE STR. / SEESTR. / WILHELM-HASENCLEVER-PLATZ		2
		KAMERUNER STR. / MÜLLERSTR.		2
		LIEBENWALDER STR.		1
		LIEBENWALDER STR. / REINICKENDORFER STR.		1
		LINDOWER STR.		1
		LIVERPOOLER STR. / MÜLLERSTR.		1
		LÜDERITZSTR.		1
		LUXEMBURGER STR. / MÜLLERSTR. / SCHULSTR.		1
		LUXEMBURGER STR. / TEGELER STR.		2
		LYNARSTR. / TEGELER STR.		1
		MARKSTR. / REGINHARDSTR. / UNGARNSTR. / LOUISE-SCHROEDER-PLATZ		1
		MAXSTR. / SCHULSTR.		1
		MÜLLERSTR.		15
		MÜLLERSTR. / OSTENDER STR. / UTRECHTER STR.		1
		MÜLLERSTR. / OTAWISTR. / SCHÖNINGSTR.		2
		MÜLLERSTR. / SEESTR.		11
		NAZARETHKIRCHSTR.		2
		NORDUFER		1
		NORDUFER / SAMOASTR.		1
		NORDUFER / SEESTR. / SEESTRAßENBRÜCKE NÖRDLICH		3
		OSLOER STR. / REINICKENDORFER STR. / SEESTR. / LOUISE-SCHROEDER-PLATZ		3
		OSTENDER STR.		1
		OTAWISTR.		2
		OUDENARDE STR.		1
		OUDENARDE STR. / REINICKENDORFER STR.		1
		PLANTAGENSTR. / REINICKENDORFER STR.		1
		PRINZ-EUGEN-STR.		1
		PRINZ-EUGEN-STR. / SCHULSTR.		1
		RAVENÉSTR. / REINICKENDORFER STR.		1

**Unfallörtlichkeiten von Radfahrerkehrverhunsfällen
in der Direktion 3
nach Bezirken (alt) und Polizeiabschnitten**

Pol. Abschnitt	Bezirk (alt)	Ort	2017	Anzahl VU
35	W	REINICKENDORFER STR.		5
		REINICKENDORFER STR. / REINICKENDORFER STR.		1
		REINICKENDORFER STR. / SCHULSTR.		1
		RUHEPLATZSTR. / SCHULSTR. / TURINER STR.		1
		SCHULSTR.		2
		SEESTR.		4
		SEESTR. / SYLTER STR.		2
		SEESTR. / TURINER STR.		1
		SPRENGELSTR.		1
		TEGELER STR. / TRIFTSTR.		1
		TOGOSTR.		1
		TRANSVAALSTR.		2
		TRIFTSTR.		2
		UNGARNSTR. / LOUISE-SCHROEDER-PLATZ		1
		WINKELRIEDSTR.		1
Verkehrsunfälle im Bezirk WD				171
Verkehrsunfälle im Polizeiabschnitt 35				171
36	W	WACKERSTR. / BERNAUER STR.		1
		BADSTR.		2
		BADSTR. / BASTIANSTR.		1
		BADSTR. / BÖTTGERSTR. / BEHMSTR.		4
		BADSTR. / BUTTMANNSTR.		1
		BADSTR. / EXERZIERSTR. / KOLONIESTR. / SCHWEDENSTR. / UFERSTR.		1
		BADSTR. / GRÜNTALER STR.		3
		BADSTR. / HOCHSTR.		2
		BADSTR. / PANKSTR. / PRINZENALLEE		2
		BEHMSTR.		1
		BELLERMANNSTR.		2
		BELLERMANNSTR. / JÜLICHER STR. / BEHMSTR.		2
		BELLERMANNSTR. / PRINZENALLEE		3
		BERNAUER STR.		2
		BERNAUER STR. / RUPPINER STR.		2
		BERNAUER STR. / SWINEMÜNDER STR.		1
		BERNAUER STR. / WOLLINER STR.		3
		BIESENTALER STR. / PRINZENALLEE		1
		BORNEMANNSTR. / UFERSTR.		1
		BORNHOLMER STR.		1
		BÖTTGERSTR. / PANKSTR. / THURNEYSSERSTR.		2
		BRUNNENSTR.		6
		BRUNNENSTR. / BERNAUER STR.		7
		CHAUSSEESTR.		1
		CHAUSSEESTR. / LIESENSTR.		4
		DEMMINER STR.		2
		DEMMINER STR. / SWINEMÜNDER STR.		1
		DEMMINER STR. / USEDOMER STR. / BRUNNENSTR.		1
		DRONTHEIMER STR.		2
		DRONTHEIMER STR. / KOLONIESTR. / OSLOER STR.		6
		EXERZIERSTR.		1
		EXERZIERSTR. / GOTTSCHEDSTR.		1
		GARTENPLATZ / GARTENSTR.		1
		GERICHTSTR. / HOCHSTR. / NEUE HOCHSTR.		1
GLEIMSTR.		3		
GOTENBURGER STR. / PRINZENALLEE		1		
GOTTSCHALKSTR.		1		
GOTTSCHALKSTR. / WOLLANKSTR.		1		
GOTTSCHEDSTR.		1		

**Unfallörtlichkeiten von Radfahrerkehrsunfällen
in der Direktion 3
nach Bezirken (alt) und Polizeiabschnitten**

Pol. Abschnitt	Bezirk (alt)	Ort	2017	Anzahl VU
36	W	W GRENZSTR. / NEUE HOCHSTR. / SCHULZENDORFER STR.		1
		GRÜNTALER STR. / OSLOER STR. / BORNHOLMER STR.		2
		HANSASTR. / RESIDENZSTR.		1
		HOCHSTR.		7
		HOCHSTR. / WIESENSTR. / WIESENBRÜCKE		1
		HUSSITENSTR. / BERNAUER STR.		6
		JULIE-WOLFTHORN-STR. / GARTENSTR. / BERNAUER STR.		5
		KOLONIESTR.		1
		KOLONIESTR. / SOLDINER STR.		1
		LORTZINGSTR. / VOLTASTR. / BRUNNENSTR.		2
		MÜLLERSTR.		2
		MÜLLERSTR. / SCHULZENDORFER STR. / SELLERSTR.		3
		NEUE HOCHSTR.		2
		NEUE HOCHSTR. / SCHÖNWALDER STR.		2
		NORDBAHNSTR. / WOLLANKSTR.		2
		ORTHSTR. / SCHÖNSTEDTSTR.		1
		OSLOER STR.		2
		OSLOER STR. / PRINZENALLEE		1
		OSLOER STR. / SCHWEDENSTR.		2
		OSLOER STR. / STOCKHOLMER STR. / TRAVEMÜNDER STR. / OSLOER-STRABEN-BRÜCKE		1
		PANKSTR.		12
		PANKSTR. / WIESENSTR.		1
		PRINZENALLEE		6
		PRINZENALLEE / SOLDINER STR.		4
		RAMLERSTR. / BRUNNENSTR.		1
		REGINHARDSTR. / RESIDENZSTR.		1
		REINICKENDORFER STR.		1
		RESIDENZSTR.		1
		RÜGENER STR. / GLEIMSTR. / SWINEMÜNDER STR.		1
		SCHERINGSTR.		1
		SCHERINGSTR. / GARTENSTR. / LIESENSTR.		7
		SCHWEDENSTR.		2
SOLDINER STR.		1		
STEEGERSTR.		1		
STRALSUNDER STR. / WATTSTR. / STRELITZER STR.		1		
SWINEMÜNDER STR.		1		
USEDOMER STR. / WATTSTR.		1		
WIESENSTR.		2		
WOLGASTER STR. / BERNAUER STR.		2		
WOLLANKSTR.		2		
Verkehrsunfälle im Bezirk WD				173
Verkehrsunfälle im Polizeiabschnitt 36				173
Gesamtergebnis				1429



**Verkehrsunfälle 2017
mit Beteiligung von Radfahrern
in der Direktion 4
(Steglitz-Zehlendorf, Tempelhof-Schöneberg)**

**Unfallörtlichkeiten von Radfahrerkehrverhunsfällen
in der Direktion 4
nach Bezirken (alt) und Polizeiahschnitten**

Pol. Abschnitt	Bezirk (alt)	Ort	Anzahl VU
41	SB	AKAZIENSTR.	3
		AKAZIENSTR. / APOSTEL-PAULUS-STR.	1
		AKAZIENSTR. / GOLTZSTR. / GRUNEWALDSTR.	1
		ALVENSLEBENSTR. / BÜLOWSTR. / KULMER STR.	1
		AN DER URANIA	3
		AN DER URANIA / KLEISTSTR. / LIETZENBURGER STR. / MARTIN-LUTHER-STR.	7
		ANSBACHER STR.	1
		ANSBACHER STR. / MOTZSTR.	1
		ASCHAFFENBURGER STR.	1
		BARBAROSSASTR. / HEILBRONNER STR.	1
		BAYERISCHER PLATZ	1
		BAYREUTHER STR.	1
		BAYREUTHER STR. / KLEISTSTR. / WITTENBERGPLATZ	2
		BELZIGER STR.	2
		BÜLOWSTR.	5
		BÜLOWSTR. / GOEBENSTR. / MANSTEINSTR. / YORCKSTR.	2
		BÜLOWSTR. / NOLLENDORFPLATZ / ELSE-LASKER-SCHÜLER-STR.	2
		BÜLOWSTR. / POTSDAMER STR.	2
		BÜLOWSTR. / STEINMETZSTR.	1
		BÜLOWSTR. / ZIETENSTR.	2
		COURBIÈRESTR. / EISENACHER STR. / KLEISTSTR.	1
		DENNEWITZSTR.	1
		EISENACHER STR.	4
		EISENACHER STR. / GRUNEWALDSTR.	3
		EISENACHER STR. / LUITPOLDSTR.	1
		EISENACHER STR. / MOTZSTR.	1
		ELBHOLZSTR. / GRUNEWALDSTR.	2
		ELBHOLZSTR. / PALLASSTR.	1
		FUGGERSTR.	1
		FUGGERSTR. / MARTIN-LUTHER-STR.	3
		GEISBERGSTR.	1
		GLEDITSCHSTR.	1
		GLEDITSCHSTR. / PALLASSTR.	2
		GOEBENSTR. / KULMER STR.	2
		GOEBENSTR. / PALLASSTR. / POTSDAMER STR.	2
		GOLTZSTR.	2
		GROßGÖRSCHENSTR.	1
		GROßGÖRSCHENSTR. / HAUPTSTR. / POTSDAMER STR.	3
		GRUNEWALDSTR.	2
		GRUNEWALDSTR. / BAYERISCHER PLATZ	1
		GRUNEWALDSTR. / HAUPTSTR. / LANGENSCHIEDTSTR.	2
		HABSBURGERSTR. / WINTERFELDTSTR.	1
		HOHENSTAUFENSTR.	1
		HOHENSTAUFENSTR. / MARTIN-LUTHER-STR.	2
HOHENSTAUFENSTR. / MÜNCHENER STR.	1		
KIRCHBACHSTR.	1		
KLEISTSTR.	2		
LANGENSCHIEDTSTR. / WILLMANNNDAMM	1		
LIETZENBURGER STR. / MARTIN-LUTHER-STR.	2		
LIETZENBURGER STR. / WELSERSTR.	1		
MAAßENSTR.	2		
MAAßENSTR. / NOLLENDORFPLATZ	2		
MARTIN-LUTHER-STR.	5		
MARTIN-LUTHER-STR. / MOTZSTR.	1		
MARTIN-LUTHER-STR. / WINTERFELDTSTR.	1		
MOTZSTR.	1		

**Unfallörtlichkeiten von Radfahrerunfällen
in der Direktion 4
nach Bezirken (alt) und Polizeiabschnitten**

Pol. Abschnitt	Bezirk (alt)	Ort	2017	Anzahl VU
41	SB	MOTZSTR. / NOLLENDORFPLATZ		2
		MÜNCHENER STR.		1
		NOLLENDORFPLATZ / KARL-HEINRICH-ULRICH-STR.		1
		PALLASSTR.		1
		PASSAUER STR. / TAUMENTZENSTR.		1
		POTSDAMER STR.		5
		ROSENHEIMER STR.		1
		WESTARPSTR.		1
		WINTERFELDTSTR.		2
		WITTENBERGPLATZ		2
Verkehrsunfälle im Bezirk SB				118
Verkehrsunfälle im Polizeiabschnitt 41				118
42	SB	AKAZIENSTR. / HAUPTSTR. / KAISER-WILHELM-PLATZ		4
		ALBERTSTR. / EISENACHER STR. / HAUPTSTR.		1
		ALBESTR. / LAUTERSTR.		1
		AM LOKDEPOT		1
		BADENSCHER STR. / MARTIN-LUTHER-STR.		1
		BAHNHOFSTR. / WIELANDSTR.		1
		BAUMEISTERSTR. / RUBENSSTR.		1
		BAUTZENER STR.		1
		BAUTZENER STR. / MONUMENTENSTR. / MONUMENTENBRÜCKE		2
		BECKERSTR.		1
		BECKERSTR. / KNAUSSTR. / SAARSTR.		1
		BECKERSTR. / RUBENSSTR.		1
		BELZIGER STR.		3
		BELZIGER STR. / DOMINICUSSTR. / MARTIN-LUTHER-STR. / JOHN-F.-KENNEDY-PLATZ		3
		BELZIGER STR. / EISENACHER STR.		1
		BELZIGER STR. / GOTHAER STR.		1
		BORNSTR. / HACKERSTR.		1
		BORNSTR. / SCHLOßSTR.		1
		BUNDESALLEE		5
		BUNDESALLEE / GÖRRESSTR. / SARRAZINSTR. / FRIEDRICH-WILHELM-PLATZ		2
		BUNDESALLEE / KUNDRYSTR.		1
		BUNDESALLEE / RHEINSTR. / SCHLOßSTR. / SCHÖNEBERGER STR. / WALTHER-SCHREIBER-PLA		2
		BUNDESALLEE / SÜDWESTKORSO / VARZINER STR.		1
		CZEMINSKISTR.		2
		DICKHARDTSTR.		1
		DICKHARDTSTR. / RHEINSTR. / ROENNEBERGSTR.		1
		DOMINICUSSTR. / EBERSSTR.		2
		DOMINICUSSTR. / FEURIGSTR. / FRITZ-REUTER-STR.		1
		DOMINICUSSTR. / HAUPTSTR.		3
		DOMINICUSSTR. / MARTIN-LUTHER-STR.		2
		EBERSSTR.		1
		EBERSSTR. / A 100 BAB / INNSBRUCKER PLATZ / 100 AS INNSBRUCKER (ÖSTL T) AUSF N I		2
		EBERSSTR. / KÄRNTENER STR.		1
		EISACKSTR. / RUBENSSTR.		1
		EISENACHER STR.		3
		EISENACHER STR. / WARTBURGSTR.		1
ERFURTER STR. / FRITZ-ELSAS-STR.		2		
FEURIGSTR.		2		
FREGESTR.		1		
FREGESTR. / HAUPTSTR. / STIERSTR.		1		
FREIHERR-VOM-STEIN-STR.		1		
FRITZ-ELSAS-STR.		3		
FRITZ-ELSAS-STR. / HEWALDSTR.		1		
FRITZ-ELSAS-STR. / MARTIN-LUTHER-STR.		2		

**Unfallörtlichkeiten von Radfahrerkehrverhunsfällen
in der Direktion 4
nach Bezirken (alt) und Polizeabschnitten**

Pol. Abschnitt	Bezirk (alt)	Ort	2017	Anzahl VU
42	SB	GOTENSTR.		2
		GOTHAER STR. / WARTBURGSTR.		2
		GRAZER DAMM / MUNSTERDAMM / PRELLERWEG / INSULANERPARK		4
		GRAZER DAMM / VORARLBERGER DAMM / A 100 BAB / 100 AK SCHÖNEBERG EINF V GRAZER N		1
		GRUNEWALDSTR.		1
		GRUNEWALDSTR. / MARTIN-LUTHER-STR.		1
		HACKERSTR.		1
		HÄHNELSTR. / HAUPTSTR. / SPONHOLZSTR.		1
		HANDJERYSTR.		1
		HAUPTSTR.		26
		HAUPTSTR. / HELMSTR.		3
		HAUPTSTR. / KAISER-WILHELM-PLATZ		5
		HAUPTSTR. / RUBENSSTR.		1
		HAUPTSTR. / WEXSTR. / A 100 BAB / INNSBRUCKER PLATZ / 100 AS INNSBRUCKER (ÖSTL T		4
		HERBERTSTR. / KOLONNENSTR.		1
		HILDEGARD-KNEF-PLATZ		2
		HOCHKIRCHSTR.		1
		INNSBRUCKER STR.		4
		INNSBRUCKER STR. / WARTBURGSTR.		1
		JOHN-F.-KENNEDY-PLATZ		1
		KATZLERSTR. / YORCKSTR.		1
		KOLONNENSTR.		1
		KOLONNENSTR. / WILHELM-KABUS-STR.		1
		KREUZNACHER STR.		1
		LEBERSTR.		1
		LEUTHENER STR.		1
		MARTIN-LUTHER-STR.		1
		MARTIN-LUTHER-STR. / WARTBURGSTR.		1
		MONUMENTENSTR.		2
		NAUMANNSTR. / WILHELM-KABUS-STR.		1
		NORDMANNZEILE / RIEMENSCHNEIDERWEG / VORARLBERGER DAMM		1
		ODENWALDSTR.		2
		OFFENBACHER STR.		1
		PRELLERWEG / SEMBRITZKISTR. / INSULANERPARK		1
		RETDORFFPROMENADE / RHEINGAUSR.		1
		RHEINGAUSR.		1
		RHEINGAUSR. / SÜDWESTKORSO		1
		RHEINGAUSR. / WILHELMSHÖHER STR. / LIANE-BERKOWITZ-PLATZ		1
		RHEINSTR.		7
		RHEINSTR. / SAARSTR. / SCHMILJANSTR.		4
		RIEMENSCHNEIDERWEG / GRAZER PLATZ		1
		RUBENSSTR.		4
		SAARSTR.		1
		SACHSENDAMM		2
		SACHSENDAMM / A 100 BAB / HEDWIG-DOHM-STR. / 100 AS ALBOINSTR. (WESTL.), EINF V		1
		SACHSENDAMM / A 103 BAB ABZWEIG ZEHLENDORF / FRIEDRICH-GERLACH-BRÜCKE / UNBEN.		1
		SACHSENDAMM / TEMPELHOFFER WEG / WERDAUER WEG		5
		SARRAZINSTR.		1
		SCHMILJANSTR.		1
		SCHWALBACHER STR.		1
		SIEGLINDEST.		1
		STUBENRAUCHSTR.		1
		TEMPELHOFFER WEG		1
		TORGAUER STR.		1
		VARZINER STR.		1
		WEXSTR.		1

**Unfallörtlichkeiten von Radfahrerverkehrsunfällen
in der Direktion 4
nach Bezirken (alt) und Polizeiabschnitten**

Pol. Abschnitt	Bezirk (alt)	Ort	2017	Anzahl VU
42	SB	WIESBADENER STR.		1
		WILHELM-KABUS-STR.		5
		YORCKBRÜCKEN		1
Verkehrsunfälle im Bezirk SB				196
Verkehrsunfälle im Polizeiabschnitt 42				196
43	ZD	ALBRECHTS TEEROFEN		1
		ALT-SCHÖNOW / TELTOWER DAMM		1
		AM ANGER / THIELALLEE		1
		AM FISCHTAL / RIEMEISTERSTR.		1
		AM GROßEN WANNSEE		1
		AM HEGEWINKEL / AM WIESELBAU		1
		AM KLEINEN WANNSEE		1
		AM SCHLACHTENSEE		1
		AM SCHLACHTENSEE / ELVIRASTEIG / GOETHESTR.		1
		AM WALDFRIEDHOF / ARGENTINISCHE ALLEE / WALTRAUDSTR.		2
		AM WILDGATTER		1
		ANDRÉEZEILE / TELTOWER DAMM		1
		ARGENTINISCHE ALLEE		3
		ARGENTINISCHE ALLEE / CLAYALLEE / SAARGEMÜNDER STR.		1
		ARGENTINISCHE ALLEE / FISCHERHÜTTENSTR. / RAUWEILERSTEIG		1
		ARGENTINISCHE ALLEE / LINDENTHALER ALLEE / MEXIKOPLATZ		1
		ARGENTINISCHE ALLEE / MARSHALLSTR.		1
		ARGENTINISCHE ALLEE / TESCHENER WEG		1
		BEERENSTR. / FÜRSTENSTR.		1
		BEESKOWDAMM / KLEINMACHNOWER WEG / TELTOWER DAMM		1
		BERGSTR. / STRAßE ZUM LÖWEN		1
		BERLEPSCHSTR. / CLAUERTSTR. / LUDWIGSFELDER STR.		1
		BERLEPSCHSTR. / MACHNOWER STR.		1
		BERNHARD-BEYER-STR.		1
		BEUCKESTR.		1
		BEUCKESTR. / MARTIN-BUBER-STR. / NENTERSHÄUSER PLATZ		1
		BISMARCKSTR. / GIMPELSTEIG / MACHNOWER STR.		2
		BÖCKMANNBRÜCKE		1
		BORUSSENSTR. / SPANISCHE ALLEE / A 115 BAB AUTOBAHNZUBRINGER MAGDEBG/LEIPZ (AVU)		1
		BREISGAUER STR. / SPANISCHE ALLEE / TEWSSTR. / GUERNICAPLATZ		1
		BUSCHGRABENWEG / GUTZMANNSTR. / MACHNOWER STR.		3
		BUSSEALLEE / NEUE STR. / POTSDAMER STR.		1
		CLAUERTSTR.		2
		CLAUERTSTR. / KÖNIGSWEG		1
		CLAUERTSTR. / LINDENTHALER ALLEE		2
		CLAYALLEE		4
CLAYALLEE / HÜTTENWEG		2		
CLAYALLEE / KÖNIGIN-LUISE-STR. / IM JAGEN		1		
CLAYALLEE / SOPHIE-CHARLOTTE-STR.		1		
CONRADSTR. / KÖNIGSTR.		1		
EDWIN-C.-DILTZ-STR.		1		
ELVIRASTEIG / KLOPSTOCKSTR.		1		
ERNST-LEMMER-RING		1		
ESCHERSHAUSER WEG / ONKEL-TOM-STR.		1		
FISCHERHÜTTENSTR. / POTSDAMER STR.		1		
FRIEDENSTR. / KÖNIGSTR.		2		
GARTENSTR. / TELTOWER DAMM		1		
GELFERTSTR.		1		
GÜTERGOTZER STR. / LUDWIGSFELDER STR.		1		
HAMPSTEADSTR. / MACHNOWER STR. / TELTOWER DAMM		2		
HÜTTENWEG / KOENIGSALLEE / ONKEL-TOM-STR. / KLEINER STERN		1		

**Unfallörtlichkeiten von Radfahrerkehrverhunsfällen
in der Direktion 4
nach Bezirken (alt) und Polizeiabschnitten**

Pol. Abschnitt	Bezirk (alt)	Ort	2017	Anzahl VU
43	ZD	ISOLDESTR. / POTSDAMER CHAUSSEE / A 115 BAB AUTOBAHNZUBRINGER MAGDEBG/LEIPZ (AV)		1
		JOHANNESSTR. / LEO-BAECK-STR.		1
		KÖNIGSTR.		11
		KÖNIGSTR. / KRONPRINZESSINNENWEG		1
		KÖNIGSTR. / MARTIN-BUBER-STR.		1
		KÖNIGSTR. / MARTIN-BUBER-STR. / ONKEL-TOM-STR. / POTSDAMER STR.		1
		KÖNIGSTR. / WERNERSTR.		1
		KRONPRINZESSINNENWEG		4
		KURSTR.		1
		KURSTR. / POTSDAMER CHAUSSEE		1
		KYLLMANNSTR.		1
		LAHRSTR. / TELTOWER DAMM		1
		LEO-BAECK-STR.		1
		LEO-BAECK-STR. / TELTOWER DAMM		1
		LINDENTHALER ALLEE		1
		LINDENTHALER ALLEE / LISSABONALLEE		2
		LINDENTHALER ALLEE / POTSDAMER CHAUSSEE		2
		LLOYD-G.-WELLS-STR.		1
		LUDWIGSFELDER STR. / MACHNOWER STR. / SACHTLEBENSTR.		2
		LUDWIGSFELDER STR. / NEURUPPNER STR. / ERNST-LEMMER-RING		1
		MACHNOWER STR.		1
		MARSHALLSTR.		1
		NIERITZWEG		1
		NIKASSTR. / SPANISCHE ALLEE		1
		NYMPHENUFER		1
		ONKEL-TOM-STR.		1
		ONKEL-TOM-STR. / QUERMATENWEG / RIEMEISTERSTR.		1
		ONKEL-TOM-STR. / SCHÜTZALLEE / SVEN-HEDIN-STR.		1
		PALMZEILE / SPANISCHE ALLEE		1
		PFEDDERSHEIMER WEG		1
		POTSDAMER CHAUSSEE		2
		POTSDAMER CHAUSSEE / HOHENTWIELSTEIG		1
		POTSDAMER CHAUSSEE / STAHNSDORFER DAMM		1
		POTSDAMER CHAUSSEE / WASGENSTEIG / WASGENSTR.		1
		POTSDAMER STR.		1
		POTSDAMER STR. / TELTOWER DAMM		1
		RIEMEISTERSTR. / SPRUNGSCHANZENWEG		1
		RIEMEISTERSTR. / WILSKISTR.		1
		SAARGEMÜNDER STR.		2
		SACHTLEBENSTR.		1
		SCHÖNOWER STR.		1
		SPANISCHE ALLEE		2
		SPANISCHE ALLEE / A 115 BAB AUTOBAHNZUBRINGER MAGDEBG/LEIPZ (AVUS) / SPANISCHE A		1
		STAHNSDORFER DAMM		1
		STRABE ZUM LÖWEN		1
		TAYLORSTR.		1
		TELTOWER DAMM		10
WASGENSTR.		1		
WASGENSTR. / WESTHOFENER WEG		1		
WOLZOGENSTR.		1		
Verkehrsunfälle im Bezirk ZD				143
Verkehrsunfälle im Polizeiabschnitt 43				143
44	SB	ALBOINSTR. / ARNUFSTR.		1
		ALBOINSTR. / SACHSENDAMM / SCHÖNEBERGER STR.		1
		ARNULFSTR. / PRELLERWEG / RÖBLINGSTR.		1
		BESSEMERSTR. / EYTHSTR.		1

**Unfallörtlichkeiten von Radfahrerkehrverhunsfällen
in der Direktion 4
nach Bezirken (alt) und Polizeabschnitten**

Pol. Abschnitt	Bezirk (alt)	Ort	2017	Anzahl VU
44	SB	PRELLERWEG		1
		REICHARTSTR.		1
		RÖBLINGSTR.		1
		SACHSENDAMM / BALLONFAHRERWEG / FRIEDRICH-HAAK-BRÜCKE		2
Verkehrsunfälle im Bezirk SB				9
TE		ALBRECHTSTR.		2
		ALT-MARIENDORF		1
		ALT-MARIENDORF / FORDDAMM		2
		ALT-MARIENDORF / GROßBEERENSTR. / RATHAUSSTR.		1
		ALT-MARIENDORF / MARIENDORFER DAMM		4
		ALT-TEMPELHOF		1
		ALT-TEMPELHOF / BURCHARDSTR. / MANTEUFFELSTR.		1
		ALT-TEMPELHOF / FUHRMANNSTR. / GERMANIASTR. / DORFAUE TEMPELHOF / STRAßE 20A		1
		ALT-TEMPELHOF / MANTEUFFELSTR. / SCHÖNEBERGER STR.		1
		ALT-TEMPELHOF / TEMPELHOFFER DAMM / U-BHF. ALT-TEMPELHOF / DORFAUE TEMPELHOF		1
		ARNULFSTR. / WITTEKINDSTR.		1
		ATTILASTR.		1
		ATTILASTR. / CHLODWIGSTR. / MARIENHÖHER WEG / PAUL-SCHMIDT-STR.		1
		ATTILASTR. / FRIEDRICH-KARL-STR.		1
		ATTILASTR. / GERSDORFSTR. / RÖBLINGSTR.		1
		ATTILASTR. / RINGSTR.		1
		BÄUMERPLAN / LOEWENHARDTDAMM / SCHREIBERRING / SPIELPARK BÄUMERPLAN,ZW.WÜST		1
		BAYERNRING / KAISERKORSO		1
		BAYERNRING / MUSSEHLSTR.		1
		BAYERNRING / SCHULENBURGRING		1
		BAYERNRING / TEMPELHOFFER DAMM		1
		BLUMENWEG / GERSDORFSTR. / KÖNIGSTR.		1
		BOELCKESTR.		1
		BOELCKESTR. / HESSENRING		1
		BORUSSIASTR.		2
		BOSESTR. / WITTEKINDSTR.		1
		BUNDESRING / PARADESTR.		1
		BURGEMEISTERSTR.		2
		CANTORSTEIG / KÖNIGSTR.		1
		COLUMBIADAMM		4
		COLUMBIADAMM / GOLßENER STR.		3
		COLUMBIADAMM / LILIENTHALSTR.		1
		COLUMBIADAMM / PLATZ DER LUFTBRÜCKE / EHEMALIGER FLUGHAFEN TEMPELHOF		2
		DEDERINGSTR. / LANKWITZER STR. / ALTES GASWERK MARIENDORF		1
		EISENACHER STR.		1
		ESCHERSHEIMER STR.		3
		ESCHERSHEIMER STR. / GOTTLIEB-DUNKEL-STR. / MARIENDORFER WEG		1
		FRIEDRICH-FRANZ-STR. / FRIEDRICH-KARL-STR. / OTTOKARSTR.		1
		FRIEDRICH-FRANZ-STR. / KAISERIN-AUGUSTA-STR.		1
		FRIEDRICH-KARL-STR. / KONRADINSTR. (ENDE)		1
		FRIEDRICH-KARL-STR. / ORDENSMEISTERSTR. / TEMPELHOFFER DAMM		1
		FRIEDRICH-KARL-STR. / WERDERSTR.		1
		GERMANIASTR.		1
GERMANIASTR. / KOMTURSTR. / OBERLANDSTR.		1		
GERSDORFSTR.		1		
GONTERMANNSTR.		1		
GOTTLIEB-DUNKEL-STR. / HOLZMANNSTR.		1		
GOTTLIEB-DUNKEL-STR. / SAALBURGSTR.		1		
GÖTZSTR. / TEMPELHOFFER DAMM		1		
GROßBEERENSTR.		1		
HOEPPNERSTR. / HOEPPNERSTR.		1		

**Unfallörtlichkeiten von Radfahrerverkehrsunfällen
in der Direktion 4
nach Bezirken (alt) und Polizeiabschnitten**

Pol. Abschnitt	Bezirk (alt)	Ort	2017	Anzahl VU
44	TE	HOEPPNERSTR. / MANFRED-VON-RICHTHOFEN-STR. / TEMPELHOFFER DAMM		2
		IMBROS WEG		2
		KAISERSTR. / MARIENDORFER DAMM / WESTPHALWEG		1
		KAISERSTR. / RATHAUSSTR.		1
		KOLLOSTR. / WESTPHALWEG		1
		KÖNIGSTR. / MARIENDORFER DAMM		1
		KURFÜRSTENSTR.		1
		LANKWITZER STR.		1
		LANKWITZER STR. / PORSCHESTR.		1
		LEONHARDY WEG / SCHULENBURGRING / WOLFFRING		1
		LUISE-HENRIETTE-STR. / TEMPELHOFFER DAMM		1
		MACHONSTR.		1
		MANFRED-VON-RICHTHOFEN-STR.		2
		MANFRED-VON-RICHTHOFEN-STR. / WERNER-VOß-DAMM		1
		MANTEUFFELSTR.		2
		MANTEUFFELSTR. / RINGBAHNSTR.		1
		MARIENDORFER DAMM		2
		MARIENDORFER DAMM / MARKGRAFENSTR.		1
		MARIENDORFER DAMM / ULLSTEINSTR.		1
		MUSSEHLSTR.		2
		OBERLANDSTR. / A 100 BAB / 100 AS OBERLANDSTR AUSF N OBERLANDSTR WEST / 100 AS O		1
		ORDENSMEISTERSTR.		2
		ORDENSMEISTERSTR. / WENCKEBACHSTR.		1
		PAUL-SCHMIDT-STR. / TANKREDSTR.		1
		PETER-STRASSER-WEG / TEMPELHOFFER DAMM		1
		RATHAUSSTR.		1
		RATHAUSSTR. / REULESTR.		1
		RATHAUSSTR. / RINGSTR.		1
		REINHARDTSTR.		1
		RINGBAHNSTR.		3
		RINGBAHNSTR. / TEMPELHOFFER DAMM		1
		RINGSTR.		1
		RINGSTR. / ALTES GASWERK MARIENDORF		1
		RIXDORFER STR.		4
		RÖBLINGSTR.		1
		SCHAFFHAUSENER STR.		2
		SCHULENBURGRING		1
		STEINHELLENWEG		1
		TEMPELHOFFER DAMM		11
		TEMPELHOFFER DAMM / A 100 BAB / 100 AS TEMPELHOFFER D AUSF N TEMPELHOFFER D NORD /		1
		TEMPELHOFFER DAMM / A 100 BAB / 100 AS TEMPELHOFFER D AUSF N TEMPELHOFFER D SÜD / 1		1
		TEMPELHOFFER DAMM / PLATZ DER LUFTBRÜCKE		4
TEMPELHOFFER DAMM / THUYRING		1		
TEMPELHOFFER DAMM / VIKTORIASTR.		1		
ULLSTEINSTR.		1		
WESTPHALWEG		1		
WOLFFRING		1		
WOLFRAMSTR.		1		
Verkehrsunfälle im Bezirk TE				140
Verkehrsunfälle im Polizeiabschnitt 44				149
45	ZD	ALTENSTEINSTR. / WICHERNSTR.		1
		AM ERLENBUSCH / BUGGESTR. / ENGLERALLEE / ERLENBUSCHPARK		1
		ARNIMALLEE		1
		BRÜMMERSTR.		1
		CLAYALLEE / IM DOL		2
		CLAYALLEE / PÜCKLERSTR.		1

**Unfallörtlichkeiten von Radfahrerverkehrsunfällen
in der Direktion 4
nach Bezirken (alt) und Polizeiabschnitten**

Pol. Abschnitt	Bezirk (alt)	Ort	2017	Anzahl VU
45	ZD	DILLENBURGER STR. / SCHILDHORNSTR. / SÜDWESTKORSO / BREITENBACHPLATZ		1
		EHRENBERGSTR. / HABELSCHWERDTER ALLEE		1
		ENGLERALLEE		1
		ENGLERALLEE / PODBIELSKIALLEE		1
		ENGLERALLEE / ROHLFSSTR. / GUSTAV-MAHLER-PLATZ		1
		ENGLERALLEE / SCHORLEMERALLEE / SPILSTR.		1
		IM GEHEGE		1
		LANDOLTWEG / THIELALLEE / TRIESTPARK		1
		SCHORLEMERALLEE		1
		THIELALLEE		1
Verkehrsunfälle im Bezirk ZD				17
ST		ALBRECHTSTR.		2
		ALBRECHTSTR. / AM FENN		1
		ALBRECHTSTR. / BERLINICKESTR. / ROBERT-LÜCK-STR.		1
		ALBRECHTSTR. / DÜPPELSTR. / KUHLLIGSHOFSTR.		2
		ALBRECHTSTR. / GRUNEWALDSTR. / SCHLOßSTR.		2
		ALBRECHTSTR. / HERMESWEG / PRESSELSTR.		1
		ALBRECHTSTR. / KLINGSORSTR. / NEUE FILANDASTR. / SELERWEG		3
		ALBRECHTSTR. / LAUENBURGER STR. / SEDANSTR.		4
		ALBRECHTSTR. / PLANTAGENSTR.		1
		ALSENSTR.		3
		ALTMARKSTR. / CANOVASTR. / CRANACHSTR. / SACHSENWALDSTR. / THORWALDSENSTR.		1
		AM BÄKEQUELL / SCHLOßSTR.		1
		AUGUSTASTR.		1
		AUGUSTASTR. / HINDENBURGDAMM / KLINGSORSTR.		1
		AUGUSTASTR. / MOLTKESTR.		1
		BERGSTR.		3
		BERGSTR. / BISMARCKSTR.		2
		BERGSTR. / HEESESTR.		1
		BERGSTR. / KÖRNERSTR.		1
		BERGSTR. / LAUENBURGER STR.		1
		BERGSTR. / LESSINGSTR. / SCHÖNHAUSER STR.		1
		BERGSTR. / MENCKENSTR.		1
		BIRKBUSCHSTR. / DALANDWEG / PAUL-SCHWARZ-PROMENADE / SEDANSTR. / PRINZREGENT-LU		1
		BIRKBUSCHSTR. / ERLenstr.		1
		BIRKBUSCHSTR. / KLINGSORSTR.		1
		BISMARCKSTR.		1
		BISMARCKSTR. / FEUERBACHSTR. / KNAUSSTR. / KNAUSPLATZ		2
		BISMARCKSTR. / HORST-KOHL-STR.		1
		BISMARCKSTR. / POSCHINGERSTR.		2
		BRAHMSSTR. / KLINGSORSTR.		1
		BRILLESTR. / HINDENBURGDAMM / SCHLOßSTR.		1
		BRENTANOSTR. / BUGGESTR.		1
		BRENTANOSTR. / SCHILDHORNSTR.		1
		BUGGESTR. / FORSTSTR.		2
BUHROWSTR. / GRABERTSTR. / STEGLITZER DAMM		1		
DALANDWEG		1		
DEITMERSTR. / SCHLOßSTR.		1		
DIJONSTR. / SEDANSTR.		1		
ERMANSTR. / FLEMMINGSTR.		1		
FABECKSTR.		1		
FEUERBACHSTR. / KÖRNERSTR. / LAUENBURGER STR. / SCHÖNHAUSER STR.		2		
FILANDASTR. / SÜDENDSTR.		1		
FLEMMINGSTR. / GRITZNERSTR.		2		
FLEMMINGSTR. / LEPSIUSSTR. / ZIMMERMANNSTR.		1		
FLOTOWSTR. / HINDENBURGDAMM / ROONSTR.		1		

**Unfallörtlichkeiten von Radfahrerkehrsunfällen
in der Direktion 4
nach Bezirken (alt) und Polizeiabschnitten**

Pol. Abschnitt	Bezirk (alt)	Ort	Anzahl VU
45	ST	FRIEDRICHSRUHER STR. / LAUENBURGER STR.	1
		FRONHOFERSTR. / WOLFENSTEINDAMM / A 103 BAB ABZWEIG ZEHLENDORF / 103 AS WOLFENS	1
		GARDESCHÜTZENWEG / GELIEUSTR. / HINDENBURGDAMM	1
		GÖTTINGER STR.	1
		GRENZBURGSTR. / SCHLOßSTR.	1
		GRUNEWALDSTR.	2
		GRUNEWALDSTR. / ROTHENBURGSTR.	4
		HALSKESTR.	2
		HALSKESTR. / MUNSTERDAMM / STEGLITZER DAMM	1
		HANSTEDTER WEG / IMMENWEG / MUNSTERDAMM	1
		HEESESTR.	1
		HINDENBURGDAMM / MOLTKESTR.	1
		HINDENBURGDAMM / STOCKWEG / DORFAUE LICHTERFELDE	1
		HUBERTUSSTR. / SCHLOßSTR.	1
		IMMENWEG / KELLERSTR. / STEGLITZER DAMM	1
		KIELER STR. / SCHLOßSTR.	2
		KLINGSORSTR.	1
		KUHLIGKSHOFSTR. / SCHLOßSTR. / WOLFENSTEINDAMM / A 103 BAB ABZWEIG ZEHLENDORF /	3
		LAUENBURGER STR.	2
		LEPSIUSSTR.	1
		LEPSIUSSTR. / MARKELSTR. / MAßMANNSTR.	1
		LIEBENOWZEILE	1
		LILIENCRONSTR. / STINDESTR. / MARKUSPLATZ	1
		MARKELSTR.	2
		MARKELSTR. / SCHLOßSTR.	1
		MAßMANNSTR.	1
		PATSCHKAUER WEG / UNTER DEN EICHEN	1
		PAULSENSTR.	1
		PRESSELSTR. / STEGLITZER DAMM	1
		ROTHENBURGSTR.	1
SCHILDHORNSTR.	1		
SCHLOßSTR.	5		
SCHÖNEBERGER STR.	2		
SCHÖNHAUSER STR.	1		
SEDANSTR.	1		
SEMBRITZKISTR.	1		
STEGLITZER DAMM	3		
UNTER DEN EICHEN	6		
VIKTORIASTR. / AUGUSTAPLATZ	1		
Verkehrsunfälle im Bezirk ST			124
Verkehrsunfälle im Polizeiabschnitt 45			141
46	ZD	BEESKOWDAMM / GOERZALLEE / WUPPERSTR.	2
		BERLINER STR.	2
		BERLINER STR. / DAHLEMER WEG / THIELALLEE / UNTER DEN EICHEN	1
		BERLINER STR. / GARTENSTR.	1
		BERLINER STR. / SEEHOFSTR.	1
		BERLINER STR. / SUNDGAUER STR.	1
		BERLINER STR. / WINFRIEDSTR.	2
		DAHLEMER WEG	1
		DAHLEMER WEG / FINCKENSTEINALLEE / MÜHLENSTR.	2
		DAHLEMER WEG / PERSANTESTR.	1
		HAMPSTEADSTR.	1
		MÜHLENSTR. / SUNDGAUER STR.	2
		SCHÜTZALLEE	1
SUNDGAUER STR.	1		
Verkehrsunfälle im Bezirk ZD			19

**Unfallörtlichkeiten von Radfahrerkehrverhunsfällen
in der Direktion 4
nach Bezirken (alt) und Polizeabschnitten**

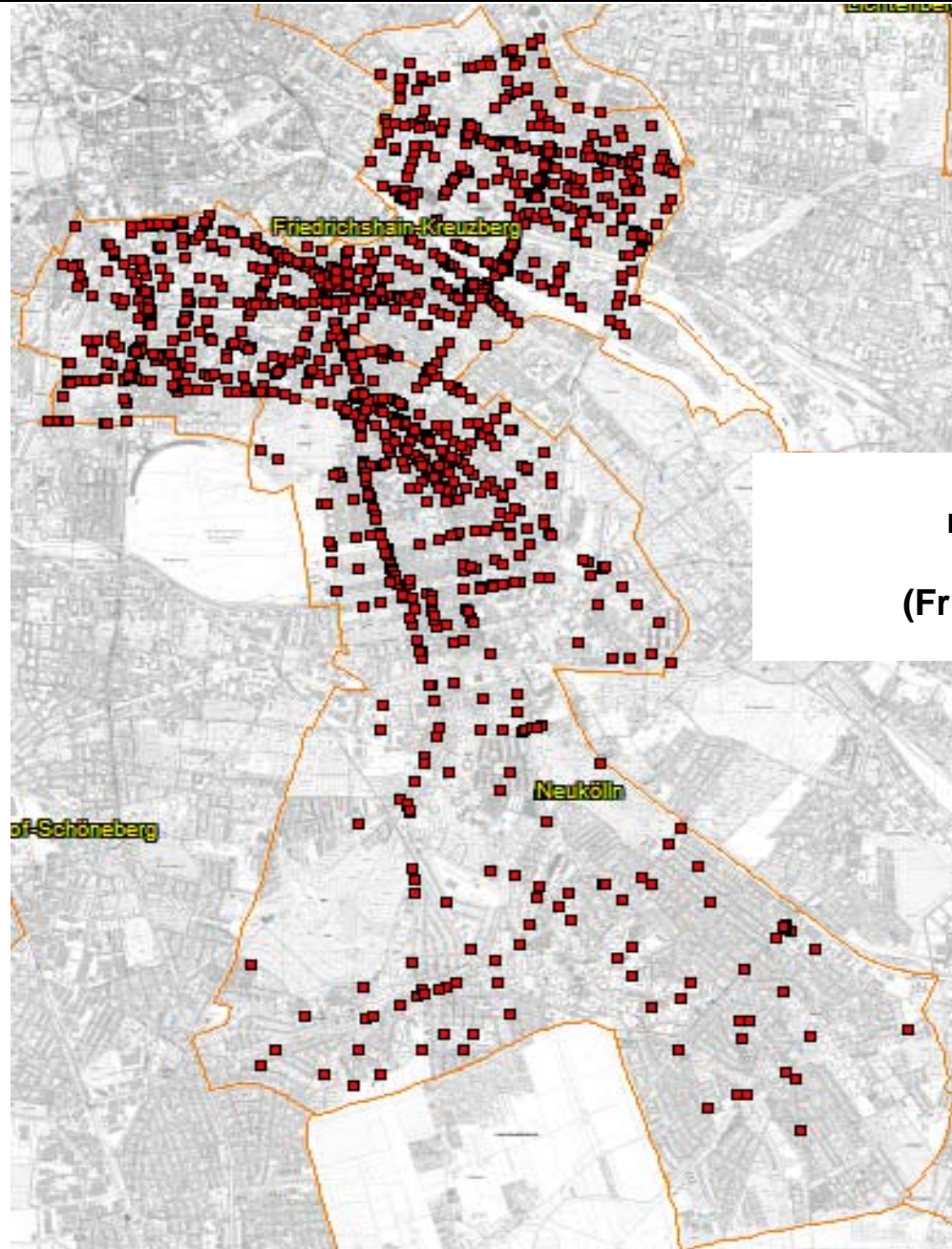
Pol. Abschnitt	Bezirk (alt)	Ort	Anzahl VU
46	ST	ALTDORFER STR.	2
		ALTDORFER STR. / BREMER STR. / GOERZALLEE	1
		ALTENAUER WEG / HEINERSDORFER STR.	1
		ALT-LANKWITZ / EDENKOBENER WEG / KAISER-WILHELM-STR.	1
		BÄKESTR. / HINDENBURGDAMM / KARWENDELSTR.	1
		BÄKESTR. / OSTPREUßENDAMM / RITTERSTR.	1
		BASELER STR. / CURTIUSSTR.	1
		BASELER STR. / LUZERNER STR.	1
		BASSERMANNWEG / MARIENSTR.	1
		BEETHOVENSTR.	1
		BEETHOVENSTR. / KAULBACHSTR.	2
		BELLINGSTR. / SEYDLITZSTR.	1
		BELßSTR.	1
		BELßSTR. / AM GEMEINDEPARK / MALTESERSTR. / GEMEINDEPARK LANKWITZ	2
		BELßSTR. / WEDELLSTR.	1
		BERNER STR. / FINCKENSTEINALLEE / KOMMANDANTENSTR.	1
		BOGENSTR. / GOETHESTR. / MORGENSTERNSTR. / OSTPREUßENDAMM	1
		BRAUERSTR.	1
		BRIEGER STR. / WEDELLSTR.	1
		DESSAUERSTR.	1
		DESSAUERSTR. / SEYDLITZSTR.	1
		DILLGESSTR. / KAISER-WILHELM-STR. / DILLGESPARK	1
		DITTERSBACHER WEG / KAMENZER DAMM / KGA ALT-LANKWITZ	1
		DRAKESTR.	6
		STR.	3
		DRAKESTR. / HABELSCHWERDTER ALLEE / UNTER DEN EICHEN	3
		DÜRERSTR.	1
		EISWALDTSTR.	1
		ELISABETHSTR.	1
		ENGADINER WEG / GOERZALLEE / ORTLERWEG	1
		FERDINANDSTR. / JÄGERSTR.	1
		FERDINANDSTR. / KIESSTR. / LANGE STR. / SONNEBERGER WEG	1
		FERDINANDSTR. / LANKWITZER STR. / KRANOLDPLATZ	1
		FINCKENSTEINALLEE	3
		FINCKENSTEINALLEE / KARWENDELSTR.	2
		FINCKENSTEINALLEE / THEKLASTR.	1
		FRANKENHAUSER STR. / TRIPPSTEINSTR.	1
		FRIEDRICHRODAER STR. / MALTESERSTR.	1
		FROBENSTR. / GALLWITZALLEE / AM GEMEINDEPARK	1
		GALLWITZALLEE	1
		GALLWITZALLEE / KAMERADENWEG	1
		GÄRTNERSTR. / OSTPREUßENDAMM / SIEMENSSTR.	1
		GERAER STR.	1
		GERAER STR. / ZERBSTER STR.	1
		GIESENSDORFER STR.	1
		GIESENSDORFER STR. / KÖNIGSBERGER STR. / PARK AM TELTOWKANAL	2
		GIESENSDORFER STR. / OSTPREUßENDAMM	1
		GOERZALLEE	2
		GOERZALLEE / PLATZ DES 4. JULI / KGA PARKKOLONIE NORD / KGA PARKKOLONIE SÜD	1
		GOERZALLEE / WILLIAM-H.-TUNNER-STR.	1
GROßBEERENSTR. / KAISERSTR.	1		
HAVENSTEINSTR. / SEYDLITZSTR.	1		
HAYNAUER STR.	1		
HEINRICHSTR. / OSTPREUßENDAMM	1		
HILDBURGHAEUSER STR. / OBERHOFER WEG / SCHEELESTR.	1		
HILDBURGHAEUSER STR. / OSDORFER STR. / SCHWATLOSTR.	2		

**Unfallörtlichkeiten von Radfahrerverkehrsunfällen
in der Direktion 4
nach Bezirken (alt) und Polizeiabschnitten**

Pol. Abschnitt	Bezirk (alt)	Ort	2017	Anzahl VU
46	ST	HILDBURGHAUSER STR. / STANZER ZEILE		1
		JUNGFERNSTIEG / KÖNIGSBERGER STR. / MORGENSTERNSTR.		1
		KAISER-WILHELM-STR.		6
		KAISER-WILHELM-STR. / KURFÜRSTENSTR.		1
		KAISER-WILHELM-STR. / LEONORENSTR. / PAUL-SCHNEIDER-STR.		1
		KAMENZER DAMM		2
		KAULBACHSTR.		1
		KAULBACHSTR. / LEONORENSTR. / BLW UNTERBEZIRK STEGLITZ GRUPPE LEONORENSTR.		1
		KÖNIGSBERGER STR.		1
		KÖNIGSBERGER STR. / OSTPREUßENDAMM		2
		KURFÜRSTENSTR.		1
		LANGKOFELWEG		1
		LANKWITZER STR.		1
		LANKWITZER STR. / LORENZSTR.		1
		LANKWITZER STR. / LUISENSTR.		1
		LAUSANNER STR. / GLARNER STR.		1
		LEONORENSTR.		4
		LICHTERFELDER RING		2
		MERCATORWEG		1
		OSDORFER STR.		3
		OSDORFER STR. / OSTPREUßENDAMM		1
		OSTPREUßENDAMM		1
		PAUL-SCHNEIDER-STR.		1
		PRETTAUER PFAD / WISMARER STR.		1
		PROMENADENSTR.		1
		RINGSTR.		1
		SCHULSTR.		1
		SEYDLITZSTR.		1
SIBYLLENSTR.		1		
TAUTENBURGER STR.		1		
UNTER DEN EICHEN		1		
Verkehrsunfälle im Bezirk ST				118
Verkehrsunfälle im Polizeiabschnitt 46				137
47	TE	AHRENSDORFER STR. / LUCKEWEG		1
		AHRENSDORFER STR. / TIRSCHENREUTHER RING		1
		ALBANSTR.		1
		ALT-LICHTENRADE		1
		ALT-LICHTENRADE / LICHTENRADER DAMM / POTSDAMER STR.		1
		ALT-MARIENDORF / BRITZER STR. / REIßBECKSTR. / RIXDORFER STR.		1
		ANKOGELWEG / MARIENDORFER DAMM		2
		BAHNHOFSTR.		3
		BAHNHOFSTR. / BRIESINGSTR. / STEINSTR. / PFARRER-LÜTKEHAUS-PLATZ		1
		BALDERSHEIMER WEG / LICHTENRADER DAMM		1
		BARNETSTR.		3
		BARNETSTR. / GROß-ZIETHENER STR. / LICHTENRADER DAMM		1
		BIRNHORNWEG / HIRZERWEG		1
		BIRNHORNWEG / MARIENDORFER DAMM		1
		BRITZER STR.		1
		BRITZER STR. / GOLDENES HORN		1
		BUCKOWER CHAUSSEE		2
		BUCKOWER CHAUSSEE / HALKER ZEILE / RICHARD-TAUBER-DAMM		1
		BUCKOWER CHAUSSEE / KETTINGER STR.		1
		BUCKOWER CHAUSSEE / LICHTENRADER DAMM / MARIENDORFER DAMM / MARIENFELDER CH		1
		BUCKOWER CHAUSSEE / MOTZENER STR. / ZEHRENSDORFER STR.		1
		DAIMLERSTR. / DAIMLERSTR.		1
DAIMLERSTR. / RICHARD-TAUBER-DAMM / SÄNTISSTR.		1		

**Unfallörtlichkeiten von Radfahrerkehrverhunsfällen
in der Direktion 4
nach Bezirken (alt) und Polizeiabschnitten**

Pol. Abschnitt	Bezirk (alt)	Ort	2017	Anzahl VU
47	TE	DIEDERSDORFER WEG		1
		DIELINGSGRUND / LICHTENRADER DAMM		1
		EGESTORFFSTR.		1
		FORDDAMM		1
		FREIBERGSTR. / KÖRTINGSTR. / KGA GERDSMEYER		1
		FREIERTWEG / LICHTENRADER DAMM		1
		FRIEDENSTR.		2
		FRIEDENSTR. / REIBECKSTR. / MARIENDORFER DAMM		1
		FRITZ-WERNER-STR.		1
		GLÄRNISCHWEG / MARIENDORFER DAMM		2
		GOETHESTR. / LICHTENRADER DAMM		1
		GRIMMINGWEG		1
		GRIMMSTR. / LUTHERSTR.		2
		GRIMMSTR. / SCHILLERSTR.		1
		GROß-ZIETHENER STR.		1
		GROß-ZIETHENER STR. / NAHARIYASTR.		1
		HALKER ZEILE		2
		HANIELWEG		1
		HILBERTSTR.		1
		HILDBURGHAUSER STR.		1
		HILDBURGHAUSER STR. / FRIEDENFELSER STR.		1
		HILDBURGHAUSER STR. / WALDSASSENER STR. / WESKAMMSTR.		1
		HOCHGALLWEG		1
		HOCHKALTERWEG / MUTTLERWEG		1
		HOMBURGSTR. / KÖNIGSTEINSTR.		1
		HORSTWALDER STR. / KESSELSTR. / PETKUSSER STR.		1
		HORSTWALDER STR. / KIRCHHAINER DAMM / WITTELSBACHERSTR.		1
		JOHN-LOCKE-STR.		1
		KETTINGER STR.		1
		KIRCHHAINER DAMM		1
		KRUCKENBERGSTR.		1
		LESSINGSTR. / LICHTENRADER DAMM		1
		LICHTENRADER DAMM		5
		LUCKEWEG		1
		MALTESERSTR.		1
		MARIENDORFER DAMM		3
		MARIENDORFER DAMM / SÄNTISSTR. / TAUERNALLEE		1
		MARIENFELDER ALLEE		7
		MARIENFELDER ALLEE / FRIEDENFELSER STR.		3
		MOTZENER STR. / NAHMITZER DAMM / GUTSPARK MARIENFELDE		4
		MOTZENER STR. / SPERENBERGER STR.		1
		RICHARD-TAUBER-DAMM		2
		SÄNTISSTR.		1
		SCHICHAUWEG		1
		TAUERNALLEE		2
		TENNSTEDTER STR.		1
		TIRSCHENREUTHER RING		2
TÖPCHINER WEG / KLOSTER-ZINNA-STR.		1		
TÖPCHINER WEG / WIESBADENER STR.		1		
WALDSASSENER STR.		1		
WOLZIGER ZEILE		1		
Verkehrsunfälle im Bezirk TE				104
Verkehrsunfälle im Polizeiabschnitt 47				104
Gesamtergebnis				988



**Verkehrsunfälle 2017
mit Beteiligung von Radfahrern
in der Richtung 5
(Friedrichshain-Kreuzberg,Neukölln)**

**Unfallörtlichkeiten von Radfahrerverkehrsunfällen
in der Direktion 5
nach Bezirken (alt) und Polizeiabschnitten**

Pol. Abschnitt	Bezirk (alt)	Ort	2017	Anzahl VU
51	FH	ALT-STRALAU / KYNASTSTR. / PARKWEG		3
		AM OSTBAHNHOF / ANDREASSTR.		1
		AM OSTBAHNHOF / KOPPENSTR.		1
		AM POSTBAHNHOF / MÜHLENSTR.		3
		AM RUDOLFPLATZ		1
		AM WRIEZENER BAHNHOF		1
		AM WRIEZENER BAHNHOF / STRAÙE DER PARISER KOMMUNE		1
		AN DEN TREPTOWERS / ELSENBRÜCKE (SPREE)		1
		AN DER OSTBAHN / ERICH-STEINFURTH-STR. / STRAÙE DER PARISER KOMMUNE		1
		ANDREASSTR.		4
		ANDREASSTR. / HOLZMARKTSTR. / STRALAUER PLATZ / AN DER SCHILLINGBRÜCKE		6
		ANDREASSTR. / KARL-MARX-ALLEE / LEBUSER STR.		2
		ANDREASSTR. / LANGE STR.		1
		ANDREASSTR. / SINGERSTR.		1
		AUERSTR.		1
		AUERSTR. / STRAÙMANNSTR. / RICHARD-SORGE-STR.		1
		AUGUST-LINDEMANN-STR. / DOLZIGER STR. / ELDNAER STR. / PROSKAUER STR.		3
		BÄNSCHSTR. / SAMARITERSTR.		1
		BERSARINPLATZ / RIGAER STR.		2
		BERSARINPLATZ / WEIDENWEG		2
		BOSESTR. / STRALAUER ALLEE		1
		BOXHAGENER STR.		7
		BOXHAGENER STR. / GABRIEL-MAX-STR. / KREUTZIGERSTR.		1
		BOXHAGENER STR. / GRYPHIUSSTR.		2
		BOXHAGENER STR. / HOLTEISTR.		3
		BOXHAGENER STR. / LENBACHSTR. / WÜHLISCHSTR.		3
		BOXHAGENER STR. / NEUE BAHNHOFSTR.		5
		BOXHAGENER STR. / NIEDERBARNIMSTR. / SIMON-DACH-STR.		1
		BOXHAGENER STR. / WARSCHAUER STR.		2
		BOXHAGENER STR. / WISMARPLATZ		1
		BÜSCHINGSTR.		1
		COLBESTR. / FRANKFURTER ALLEE		2
		COLBESTR. / SCHARNWEBERSTR.		1
		DANNECKERSTR. / STRALAUER ALLEE		1
		DANZIGER STR. / LANDSBERGER ALLEE / PETERSBURGER STR.		1
		DOLZIGER STR. / PETTENKOFERSTR.		1
		EBERTYSTR. / CONRAD-BLENKLE-STR. / LANDSBERGER ALLEE		4
		EHRENBERGSTR. / ROTHERSTR.		1
		EHRENBERGSTR. / STRALAUER ALLEE		1
		ELSENSTR. / ALT-STRALAU / MARKGRAFENDAMM / STRALAUER ALLEE		2
		ERNST-ZINNA-WEG / LANDSBERGER ALLEE		2
		FINOWSTR. / ODERSTR.		1
		FINOWSTR. / SCHARNWEBERSTR.		1
		FRANKFURTER ALLEE		16
		FRANKFURTER ALLEE / JESSNERSTR. / PETTENKOFERSTR.		7
		FRANKFURTER ALLEE / JUNGSTR. / VOIGTSTR.		5
		FRANKFURTER ALLEE / KINZIGSTR.		2
		FRANKFURTER ALLEE / MAINZER STR.		3
		FRANKFURTER ALLEE / NIEDERBARNIMSTR. / PROSKAUER STR.		5
		FRANKFURTER ALLEE / SAMARITERSTR.		2
		FRANKFURTER TOR / FRANKFURTER TOR		13
		FREDERSDORFER STR. / RÜDERSDORFER STR.		1
		FRIEDENSTR. / PLATZ DER VEREINTEN NATIONEN		3
		FRIEDENSTR. / PLATZ DER VEREINTEN NATIONEN / LANDSBERGER ALLEE		2
		FRIEDENSTR. / STRAÙE DER PARISER KOMMUNE / PALISADENSTR. / WEIDENWEG		4
		FRIEDRICHBERGER STR. / LEBUSER STR. / PALISADENSTR.		1

**Unfallörtlichkeiten von Radfahrerkehrverhunsfällen
in der Direktion 5
nach Bezirken (alt) und Polizeiahschnitten**

Pol. Abschnitt	Bezirk (alt)	Ort	Anzahl VU
51	FH	FRTZ-RIEDEL-STR. / HAUSBURGSTR. / LANDSBERGER ALLEE	3
		GABRIEL-MAX-STR.	1
		GABRIEL-MAX-STR. / GRÜNBERGER STR.	3
		GABRIEL-MAX-STR. / WÜHLISCHSTR.	1
		GÄRTNERSTR. / SIMPLONSTR. / MODERSOHNSTR.	1
		GÄRTNERSTR. / WÜHLISCHSTR.	4
		GLASBLÄSERALLEE / DORA-BENJAMIN-PARK / ALT-STRALAU	1
		GRÜNBERGER STR.	3
		GRÜNBERGER STR. / GUBENER STR. / WEDEKINDSTR.	2
		GRÜNBERGER STR. / KADINER STR.	1
		GRÜNBERGER STR. / SIMON-DACH-STR.	1
		GRÜNBERGER STR. / WARSCHAUER STR.	7
		GUBENER STR.	2
		GUBENER STR. / HILDEGARD-JADAMOWITZ-STR.	1
		GUBENER STR. / KOPERNIKUSSTR. / TORELLSTR.	1
		GUBENER STR. / WARSCHAUER STR.	1
		GÜRTELSTR.	2
		GÜRTELSTR. / NEUE BAHNHOFSTR. / WESERSTR.	1
		HAUPTSTR. / MARKGRAFENDAMM	1
		HEIDENFELDSTR. / PETERSBURGER STR.	1
		HELSINGFORSER PLATZ / MARCHLEWSKISTR. / REVALER STR.	1
		HILDEGARD-JADAMOWITZ-STR.	1
		HOLTEISTR. / SONNTAGSTR.	2
		HOLTEISTR. / WEICHSELSTR. / WESERSTR.	2
		HOLZMARKTSTR.	2
		JUNGSTR.	2
		KARL-MARX-ALLEE	17
		KARL-MARX-ALLEE / KOPPENSTR.	3
		KARL-MARX-ALLEE / STRAUSBERGER PLATZ	1
		KNORRPROMENADE / WÜHLISCHSTR.	1
		KOCHHANNSTR.	1
		KOPERNIKUSSTR.	5
		KOPERNIKUSSTR. / LIBAUER STR.	2
		KOPERNIKUSSTR. / SIMON-DACH-STR. / WÜHLISCHSTR.	1
		KOPERNIKUSSTR. / WARSCHAUER STR.	12
		KOPPENSTR.	3
		KOPPENSTR. / SINGERSTR.	2
		KRAUTSTR. / SINGERSTR.	2
		KYNASTSTR. / KYNASTSTR.	1
		LANDSBERGER ALLEE	5
		LEBUSER STR. / NEUE WEBERSTR.	1
		LENBACHSTR.	1
		LIBAUER STR.	1
		LICHTENBERGER STR.	2
LICHTENBERGER STR. / PALISADENSTR. / WEYDEMEYERSTR. / PLATZ DER VEREINTEN NATION	1		
LICHTENBERGER STR. / SINGERSTR.	1		
LICHTENBERGER STR. / STRAUSBERGER PLATZ	2		
MAINZER STR.	1		
MAINZER STR. / SCHARNWEBERSTR.	1		
MARCHLEWSKISTR.	2		
MARCHLEWSKISTR. / WARSCHAUER STR. / WARSCHAUER BRÜCKE	3		
MARKGRAFENDAMM	4		
MARKGRAFENDAMM / PERSIUSSTR.	1		
MILDRED-HARNACK-STR. / MÜHLENSTR.	1		
MODERSOHNSTR.	2		
MÜHLENSTR.	6		

**Unfallörtlichkeiten von Radfahrerverkehrsunfällen
in der Direktion 5
nach Bezirken (alt) und Polizeiabschnitten**

Pol. Abschnitt	Bezirk (alt)	Ort	2017	Anzahl VU
51	FH	MÜHLENSTR. / STRALAUER ALLEE / WARSCHAUER STR. / AM OBERBAUM		15
		MÜHSAMSTR. / PETERSBURGER STR.		1
		NEUE BAHNHOFSTR.		2
		NEUE BAHNHOFSTR. / SIMPLONSTR. / SONNTAGSTR.		1
		OBERBAUMBRÜCKE (SPREE)		2
		PETERSBURGER STR.		3
		PETTENKOFERSTR.		2
		PLATZ DER VEREINTEN NATIONEN		1
		PLATZ DER VEREINTEN NATIONEN / PLATZ DER VEREINTEN NATIONEN		3
		PROSKAUER STR.		3
		REVALER STR.		4
		REVALER STR. / MODERSOHNSTR.		4
		REVALER STR. / WARSCHAUER STR.		3
		RICHARD-ERMISCH-STR. / ELDNAER STR. / LIEBIGSTR.		1
		RICHARD-SORGE-STR.		1
		RICHARD-SORGE-STR. / LANDSBERGER ALLEE		2
		RIGAER STR.		5
		ROCHOWSTR. / STRALAUER ALLEE		4
		RÜDERSDORFER STR.		1
		RUDOLFSTR. / MODERSOHNSTR.		3
		SCHARNWEBERSTR.		1
		SCHREINERSTR.		2
		SILVIO-MEIER-STR. / FRANKFURTER ALLEE		2
		SIMPLONSTR.		1
		SIMPLONSTR. / WÜHLISCHSTR.		1
		STRALAUER ALLEE		1
		STRALAUER ALLEE / MODERSOHNSTR.		6
		STRALAUER ALLEE / WARSCHAUER PLATZ		2
		STRALAUER PLATZ		1
		STRAÙE DER PARISER KOMMUNE		2
		STRAÙE DER PARISER KOMMUNE / FRANZ-MEHRING-PLATZ		1
		STRAÙE DER PARISER KOMMUNE / KARL-MARX-ALLEE		17
		STRAÙE DER PARISER KOMMUNE / LANGE STR.		1
		STRAÙE DER PARISER KOMMUNE / RÜDERSDORFER STR.		1
		STRAÙE DER PARISER KOMMUNE / WRIEZENER KARREE		1
		STRAÙMANNSTR.		2
		STRAÙMANNSTR. / PETERSBURGER STR.		2
		STRAUSBERGER STR.		1
		TAMARA-DANZ-STR. / MÜHLENSTR.		1
		VIEHTRIFT / THAERSTR.		1
		VOIGTSTR.		1
WARSCHAUER STR.		17		
WEDEKINDSTR. / RÜDERSDORFER STR.		1		
WEICHSELSTR.		2		
WEIDENWEG		2		
WILHELM-STOLZE-STR.		1		
WISMARPLATZ		1		
Verkehrsunfälle im Bezirk FH				413
Verkehrsunfälle im Polizeiabschnitt 51				413
52	KB	AM TEMPELHOFER BERG / BERGMANNSTR.		2
		BAERWALDSTR. / BERGMANNSTR.		1
		BAERWALDSTR. / BLÜCHERSTR.		3
		BAERWALDSTR. / GNEISENAUSTR.		1
		BAERWALDSTR. / URBANSTR. / BAERWALDPARK		5
		BAERWALDSTR. / WILMSSTR. / BAERWALDPARK		1
		BARUTHER STR. / SOLMSSTR.		1

**Unfallörtlichkeiten von Radfahrerkehrunfällen
in der Direktion 5
nach Bezirken (alt) und Polizeiabschnitten**

Pol. Abschnitt	Bezirk (alt)	Ort	Anzahl VU
52	KB	BARUTHER STR. / ZOSSENER STR.	2
		BERGMANNSTR.	3
		BERGMANNSTR. / GNEISENAUSTR. / SÜDSTERN	2
		BERGMANNSTR. / KREUZBERGSTR. / MEHRINGDAMM	6
		BERGMANNSTR. / MITTENWALDER STR.	1
		BERGMANNSTR. / NOSTITZSTR.	1
		BERGMANNSTR. / SCHLEIERMACHERSTR.	1
		BERGMANNSTR. / ZOSSENER STR.	2
		BLÜCHERSTR.	1
		BLÜCHERSTR. / BRACHVOGELSTR. / MITTENWALDER STR.	1
		BLÜCHERSTR. / MEHRINGDAMM / OBENTRAUTSTR.	9
		BLÜCHERSTR. / URBANSTR.	3
		BLÜCHERSTR. / ZOSSENER STR.	4
		BÖCKHSTR. / BÜRKNERSTR. / KOTTBUSSE DAMM / SCHÖNLEINSTR.	9
		BÖCKHSTR. / GRAEFESTR.	1
		BOELCKESTR. / DUDENSTR. / KATZBACHSTR.	2
		BOPPSTR. / KOTTBUSSE DAMM	4
		BOPPSTR. / SCHÖNLEINSTR.	1
		BRACHVOGELSTR. / JOHANNITERSTR. / CARL-HERZ-PARK	2
		BURGHERRNSTR. / DUDENSTR.	1
		DIEFFENBACHSTR.	1
		DIEFFENBACHSTR. / GRAEFESTR.	1
		DIEFFENBACHSTR. / GRIMMSTR. / GRIMMPARK	1
		DUDENSTR.	1
		DUDENSTR. / EYLAUER STR.	1
		DUDENSTR. / HÖHNDORFSTR.	1
		DUDENSTR. / METHFESSELSTR. / MUSSEHLSTR.	1
		FICHTESTR. / GRIMMSTR. / KÖRTESTR. / URBANSTR. / GRIMMPARK	3
		FIDICINSTR. / MEHRINGDAMM	2
		FONTANEPROMENADE / FREILIGRATHSTR.	1
		FREILIGRATHSTR. / KÖRTESTR.	1
		FRIESENSTR.	1
		FÜRBRINGERSTR.	1
		GEIBELSTR. / URBANSTR.	2
		GNEISENAUSTR.	7
		GNEISENAUSTR. / MEHRINGDAMM / YORCKSTR.	5
		GNEISENAUSTR. / MITTENWALDER STR.	1
		GNEISENAUSTR. / NOSTITZSTR.	4
		GNEISENAUSTR. / SOLMSSTR.	3
		GNEISENAUSTR. / ZOSSENER STR. / U-BHF. GNEISENAUSTR.	2
		GRAEFESTR.	3
		GRAEFESTR. / HASENHEIDE / VOLKSPARK HASENHEIDE	1
		GRAEFESTR. / URBANSTR.	1
		GRIMMSTR.	1
		GRIMMSTR. / PLANUFER / ADMIRALBRÜCKE	1
		GROßBEERENSTR.	3
		GROßBEERENSTR. / HAGELBERGER STR.	1
		GROßBEERENSTR. / HORNSTR. / YORCKSTR.	2
		GROßBEERENSTR. / KREUZBERGSTR. / VIKTORIAPARK	1
		GROßBEERENSTR. / TEMPELHOFE UFER / GROßBEERENBRÜCKE	1
HAGELBERGER STR.	1		
HAGELBERGER STR. / MEHRINGDAMM	1		
HASENHEIDE	10		
HASENHEIDE / LILIENTHALSTR. / SÜDSTERN	3		
HASENHEIDE / WISSMANNSTR.	1		
HORNSTR.	1		

**Unfallörtlichkeiten von Radfahrerkehrverhunsfällen
in der Direktion 5
nach Bezirken (alt) und Polizeiabschnitten**

Pol. Abschnitt	Bezirk (alt)	Ort	2017	Anzahl VU
52	KB	JOHANNITERSTR. / ZOSSENER STR.		2
		KATZBACHSTR. / KREUZBERGSTR.		4
		KATZBACHSTR. / YORCKSTR.		4
		KÖRTESTR.		3
		KOTTBUSSE DAMM		14
		KOTTBUSSE DAMM / LACHMANNSTR.		4
		KOTTBUSSE DAMM / MAYBACHUFER / PLANUFER / KOTTBUSSE BRÜCKE		2
		KOTTBUSSE DAMM / SANDERSTR.		1
		KOTTBUSSE DAMM / SCHINKESTR.		1
		KOTTBUSSE DAMM / WESERSTR.		1
		KREUZBERGSTR.		3
		KREUZBERGSTR. / METHFESSELSTR.		1
		KREUZBERGSTR. / MÖCKERNSTR.		1
		MARHEINEKEPLATZ		1
		MEHRINGDAMM		8
		MEHRINGDAMM / TEMPELHOFE UFER / MEHRINGBRÜCKE		12
		METHFESSELSTR.		1
		MÖCKERNSTR.		1
		MÖCKERNSTR. / TEMPELHOFE UFER / MÖCKERNBRÜCKE		2
		MONUMENTENSTR.		1
		NOSTITZSTR.		1
		OBENTRAUTSTR.		1
		SCHÖNEBERGER UFER		1
		SOLMSSTR.		2
		SÜDSTERN		1
		TEMPELHOFE UFER		2
		TEMPELHOFE UFER / TREBBINER STR.		1
		URBANSTR.		10
		YORCKSTR.		3
		ZOSSENER STR.		1
Verkehrsunfälle im Bezirk KB				232
NK		KOTTBUSSE DAMM / URBANSTR. / HERMANNPLATZ / SONNENALLEE		2
Verkehrsunfälle im Bezirk NK				2
Verkehrsunfälle im Polizeiabschnitt 52				234
53	KB	ADALBERTSTR.		13
		ADMIRALSTR. / FRAENKELUFER / ADMIRALBRÜCKE		1
		ADMIRALSTR. / KOHLFURTER STR.		1
		ADMIRALSTR. / KOTTBUSSE STR. / REICHENBERGER STR. / SKALITZER STR. / ADALBERTST		7
		ALEXANDRINENSTR.		1
		ALEXANDRINENSTR. / KOMMANDANTENSTR.		1
		ALTE JAKOBSTR.		1
		AM BERLIN MUSEUM / LINDENSTR. / MARKGRAFENSTR.		1
		ANHALTER STR. / ASKANISCHER PLATZ / STRESEMANNSTR.		3
		AXEL-SPRINGER-STR.		1
		BERGFRIEDSTR. / RITTERSTR.		1
		BESSELSTR. / FRIEDRICHSTR.		2
		BESSELSTR. / MARKGRAFENSTR.		1
		BEVERNSTR. / OBERBAUMSTR. / OPELNER STR. / SCHLESISCHE STR. / SKALITZER STR. /		7
		BRANDESSTR. / ALTE JAKOBSTR. / LINDENSTR.		3
		CHARLOTTENSTR.		1
		CHARLOTTENSTR. / RUDI-DUTSCHKE-STR.		1
		CUVRYSTR. / SCHLESISCHE STR.		2
		DRESDENER STR.		2
		DRESDENER STR. / ORANIENPLATZ		7
		EISENBAHNSTR.		1
		ERKELENZDAMM / SKALITZER STR. / WASSERTORPLATZ		2

**Unfallörtlichkeiten von Radfahrerkehrverhunsfällen
in der Direktion 5
nach Bezirken (alt) und Polizeabschnitten**

Pol. Abschnitt	Bezirk (alt)	Ort	Anzahl VU
53	KB	FALCKENSTEINSTR.	6
		FALCKENSTEINSTR. / GÖRLITZER STR.	1
		FALCKENSTEINSTR. / MAY-AYIM-UFER / OBERBAUMBRÜCKE (SPREE)	1
		FALCKENSTEINSTR. / SCHLESISCHE STR.	2
		FEILNERSTR. / LINDENSTR.	1
		FORSTER STR. / WIENER STR.	2
		FRAENKELUFER / KOHLFURTER STR. / KOTTBUSSE STR. / MARIANNENSTR. / PAUL-LINCKE-U	3
		FRANZ-KLÜHS-STR.	1
		FRANZ-KÜNSTLER-STR.	1
		FRIEDRICH-STAMPFER-STR. / STRESEMANNSTR. / WILHELMSTR.	3
		FRIEDRICHSTR.	1
		GITSCHINER STR.	5
		GITSCHINER STR. / ALEXANDRINENSTR.	2
		GITSCHINER STR. / PRINZENSTR.	6
		GITSCHINER STR. / SEGITZDAMM / WASSERTORSTR. / WASSERTORPLATZ	2
		GITSCHINER STR. / ZOSSENER STR. / LINDENSTR.	3
		GLOGAUER STR.	3
		GLOGAUER STR. / PAUL-LINCKE-UFER / THIELENBRÜCKE	3
		GLOGAUER STR. / REICHENBERGER STR.	1
		GÖRLITZER STR.	1
		GÖRLITZER STR. / LÜBBENER STR.	1
		GÖRLITZER STR. / OPPELNER STR. / GÖRLITZER TUNNEL / GÖRLITZER-PARK	1
		GÖRLITZER STR. / SKALITZER STR. / LAUSITZER PLATZ / GÖRLITZER-PARK	4
		GÖRLITZER STR. / SORAUER STR.	1
		GROßBEERENSTR. / HALLESCHES STR. / IDA-WOLFF-PLATZ / STRESEMANNSTR.	1
		HALLESCHES STR. / MÖCKERNSTR.	1
		HALLESCHES UFER	3
		HALLESCHES UFER / MEHRINGBRÜCKE / WILHELMSTR.	3
		HALLESCHES UFER / SCHÖNEBERGER STR. / SCHÖNEBERGER BRÜCKE / MENDELSSOHN-BARTH	1
		HECKMANNUFER / SCHLESISCHE STR. / SCHLESISCHE BRÜCKE	1
		HEDEMANNSTR.	1
		HEDEMANNSTR. / STRESEMANNSTR.	3
		HEDEMANNSTR. / WILHELMSTR.	4
		KOCHSTR.	2
		KOCHSTR. / RUDI-DUTSCHKE-STR. / FRIEDRICHSTR.	2
		KOCHSTR. / WILHELMSTR.	1
		KÖPENICKER STR.	6
		KÖTHENER STR.	1
		KOTTBUSSE STR.	1
		LAUSITZER STR. / SKALITZER STR. / LAUSITZER PLATZ	5
		LAUSITZER STR. / WIENER STR.	1
		LINDENSTR.	4
		LOBECKSTR. / ORANIENSTR.	2
LOBECKSTR. / RITTERSTR.	1		
LOHMÜHLENUFERBRÜCKE	1		
LÜBBENER STR. / SKALITZER STR. / WRANGELSTR.	1		
LUCKAUER STR. / ORANIENSTR.	2		
MANTEUFFELSTR.	2		
MANTEUFFELSTR. / KÖPENICKER STR.	5		
MANTEUFFELSTR. / NAUNYNSTR.	1		
MANTEUFFELSTR. / ORANIENSTR. / SKALITZER STR. / WIENER STR.	11		
MANTEUFFELSTR. / REICHENBERGER STR.	1		
MANTEUFFELSTR. / WALDEMARSTR.	1		
MANTEUFFELSTR. / WRANGELSTR.	2		
MARIANNENPLATZ	1		
MARIANNENSTR.	1		

**Unfallörtlichkeiten von Radfahrerverkehrsunfällen
in der Direktion 5
nach Bezirken (alt) und Polizeiabschnitten**

Pol. Abschnitt	Bezirk (alt)	Ort	2017	Anzahl VU
53	KB	MARIANNENSTR. / ORANIENSTR. / HEINRICHPLATZ		2
		MARIANNENSTR. / REICHENBERGER STR.		1
		MARIANNENSTR. / SKALITZER STR.		1
		MARKGRAFENSTR.		1
		MÖCKERNSTR. / ASKANISCHER PLATZ / STRESEMANNSTR.		2
		MUSKAUER STR. / MARIANNENPLATZ		1
		NAUNYNSTR.		4
		NAUNYNSTR. / ADALBERTSTR.		3
		OBERBAUMSTR.		1
		OHLAUER STR. / WIENER STR. / GÖRLITZER-PARK		3
		OPPELNER STR. / SKALITZER STR.		1
		OPPELNER STR. / WRANGELSTR.		2
		ORANIENPLATZ		1
		ORANIENSTR.		28
		ORANIENSTR. / ADALBERTSTR.		4
		ORANIENSTR. / ALEXANDRINENSTR.		4
		ORANIENSTR. / ALTE JAKOBSTR.		2
		ORANIENSTR. / AXEL-SPRINGER-STR. / RUDI-DUTSCHKE-STR. / LINDENSTR.		4
		ORANIENSTR. / MORITZPLATZ		8
		ORANIENSTR. / ORANIENPLATZ		4
		ORANIENSTR. / PRINZESSINNENSTR.		2
		ORANIENSTR. / STALLSCHREIBERSTR.		3
		PAUL-LINCKE-UFER		1
		PFUELSTR. / KÖPENICKER STR.		1
		PRINZENSTR.		9
		PRINZENSTR. / MORITZPLATZ		4
		PRINZENSTR. / RITTERSTR.		1
		PRINZENSTR. / WASSERTORSTR.		2
		PÜCKLERSTR. / KÖPENICKER STR.		1
		PÜCKLERSTR. / WRANGELSTR.		1
		PUTTKAMERSTR. / FRIEDRICHSTR.		1
		RAHEL-VARNHAGEN-PROMENADE		1
		REICHENBERGER STR.		3
		RITTERSTR.		2
		RITTERSTR. / ALTE JAKOBSTR.		4
		RUDI-DUTSCHKE-STR.		1
		RUDI-DUTSCHKE-STR. / MARKGRAFENSTR.		5
		SCHLESISCHE STR.		6
		SCHLESISCHE STR. / TABORSTR.		1
		SCHÖNEBERGER STR.		1
		SKALITZER STR.		9
SKALITZER STR. / SPREEWALDPLATZ		1		
SKALITZER STR. / ZEUGHOFSTR.		2		
SORAUER STR. / WRANGELSTR.		1		
STRESEMANNSTR.		3		
VOR DEM SCHLESISCHEN TOR		1		
WALDEMARSTR.		4		
WALDEMARSTR. / DRESDENER STR.		2		
WALDEMARSTR. / LEUSCHNERDAMM / WALDEMARBRÜCKE		1		
WALDEMARSTR. / MARIANNENPLATZ		3		
WASSERTORSTR.		1		
WILHELMSTR.		8		
WRANGELSTR.		6		
ZEUGHOFSTR. / KÖPENICKER STR.		3		
Verkehrsunfälle im Bezirk KB				360
Verkehrsunfälle im Polizeiabschnitt 53				360

**Unfallörtlichkeiten von Radfahrerverkehrsunfällen
in der Direktion 5
nach Bezirken (alt) und Polizeiabschnitten**

Pol. Abschnitt	Bezirk (alt)	Ort	2017	Anzahl VU
54	NK	ANZENGRÜBERSTR. / DONAUSTR.		1
		BERGIUSSTR.		1
		BERTHELSDORFER STR. / DONAUSTR.		1
		BERTHELSDORFER STR. / RICHARDSTR.		1
		BÖHMISCHE STR.		1
		BÖHMISCHE STR. / HERTZBERGSTR.		1
		BÖHMISCHE STR. / SCHUDOMASTR.		1
		BÖHMISCHE STR. / THIEMANNSTR.		1
		BOSCHWEG / NOBELSTR.		1
		BRAUNSCHWEIGER STR.		2
		BRAUNSCHWEIGER STR. / SCHUDOMASTR. / SCHWARZASTR. / ESPERANTOPLATZ		1
		BRUSENDORFER STR. / MARESCHSTR.		1
		BÜRKNERSTR.		3
		BÜRKNERSTR. / FRIEDELSTR. / MAYBACHUFER / HOBRECHTBRÜCKE		2
		BÜRKNERSTR. / HOBRECHTSTR.		1
		DONAUSTR. / ERKSTR.		4
		DONAUSTR. / GANGHOFERSTR.		1
		DONAUSTR. / WEICHSELSTR.		1
		EDERSTR.		2
		ELBESTR. / SONNENALLEE		1
		ELBESTR. / WEIGANDUFER		1
		ELBESTR. / WESERSTR.		1
		ELSENSTR. / HARZER STR.		4
		ERKSTR.		2
		ERKSTR. / SONNENALLEE / WILDENBRUCHSTR.		6
		FRIEDELSTR. / SANDERSTR.		1
		FRIEDELSTR. / SONNENALLEE		1
		FRIEDELSTR. / WESERSTR.		2
		FULDASTR.		2
		FULDASTR. / SONNENALLEE		6
		FULDASTR. / WESERSTR.		1
		GRENZALLEE		2
		GRENZALLEE / DAMMWEG / SONNENALLEE		3
		HARZER STR.		1
		HARZER STR. / ONCKENSTR.		1
		HARZER STR. / WILDENBRUCHSTR.		1
		HERMANNPLATZ		2
		HERTZBERGSTR. / RICHARDPLATZ		1
		HERTZBERGSTR. / SONNENALLEE / TREPTOWER STR.		2
		HOBRECHTSTR. / LENAUSTR.		1
		HOBRECHTSTR. / SONNENALLEE		2
		HOBRECHTSTR. / WESERSTR.		1
		INNSTR. / WEIGANDUFER / ELSENSTEG / WILDENBRUCHPARK		1
		JANSASTR. / SONNENALLEE		2
		KARL-MARX-PLATZ / RICHARDPLATZ / RICHARDPARK		1
		KIEHLUFER		1
		KIEHLUFER / TEUPITZER STR. / TEUPITZER BRÜCKE		1
		LAHNSTR.		4
		LAHNSTR. / MIERSTR.		1
		LAHNSTR. / MITTELBUSCHWEG		1
		LAHNSTR. / NAUMBURGER STR.		2
		LAHNSTR. / NIEMETZSTR.		1
		LOHMÜHLENPLATZ / HARZER STR.		2
		MANITIUSSTR. / PANNIERSTR.		1
		MAYBACHUFER		4
		MAYBACHUFER / LOHMÜHLENBRÜCKE		2

**Unfallörtlichkeiten von Radfahrerverkehrsunfällen
in der Direktion 5
nach Bezirken (alt) und Polizeiabschnitten**

Pol. Abschnitt	Bezirk (alt)	Ort	2017	Anzahl VU
54	NK	MAYBACHUFER / PANNIERSTR. / THIELENBRÜCKE		7
		MICHAEL-BOHNEN-RING / SONNENALLEE		1
		NEUKÖLLNISCHE ALLEE / FORSTHAUSALLEE		1
		NEUKÖLLNISCHE ALLEE / KGA KARLSRUHE 2 / CHRIS-GUEFFROY-ALLEE		1
		NEUKÖLLNISCHE ALLEE / PLANETENSTR.		1
		NOBELSTR. / SCHMALENBACHSTR.		1
		PANNIERSTR.		3
		PANNIERSTR. / SONNENALLEE		5
		REUTERSTR. / SONNENALLEE		1
		REUTERSTR. / WESERSTR.		2
		RICHARDSTR.		3
		RICHARDSTR. / RICHARDPLATZ		1
		ROSEGGGERSTR.		1
		ROSEGGGERSTR. / SONNENALLEE		1
		ROSEGGGERSTR. / WILHELM-BUSCH-STR.		1
		SAALESTR. / SONNENALLEE		3
		SAALESTR. / UNSTRUTSTR.		1
		SAALESTR. / WIPPERSTR.		1
		SCHÖNSTEDTSTR.		1
		SONNENALLEE		30
		TELLSTR. / SONNENALLEE		2
		TEUPITZER STR.		1
		THIEMANNSTR. / SONNENALLEE		1
		TREPTOWER STR.		1
		WEICHSELSTR. / SONNENALLEE		1
		WEIGANDUFER		3
		WEIGANDUFER / TREPTOWER BRÜCKE / TREPTOWER STR.		2
		WEIGANDUFER / WILDENBRUCHBRÜCKE / WILDENBRUCHPARK / WILDENBRUCHSTR.		3
		WESERSTR.		8
WESERSTR. / WILDENBRUCHSTR.		2		
WILDENBRUCHSTR.		3		
WIPPERSTR.		1		
Verkehrsunfälle im Bezirk NK				190
Verkehrsunfälle im Polizeiabschnitt 54				190
55	NK	ALLERSTR. / HERMANNSTR.		1
		ALTENBRAKER STR. / EMSER STR.		1
		ALTENBRAKER STR. / SIEGFRIEDSTR.		1
		ANZENGRÜBERSTR. / KARL-MARX-STR.		2
		BENDASTR.		2
		BENDASTR. / DELBRÜCKSTR.		1
		BENDASTR. / GLASOWER STR.		1
		BENDASTR. / JULIUSSTR.		1
		BENDASTR. / KRANOLDPLATZ		1
		BENDASTR. / SILBERSTEINSTR. / EDUARD-MÜLLER-PLATZ		1
		BODDINSTR.		1
		BODDINSTR. / ISARSTR.		1
		BODDINSTR. / KARL-MARX-STR.		2
		BRAUNSCHWEIGER STR. / KARL-MARX-STR.		1
		BRITZER DAMM / GERMANIAPROMENADE		2
		BRITZER DAMM / JAHNSTR.		1
		BRITZER DAMM / WEDERSTR. / A 100 BAB / 100 AS BRITZER DAMM AUSFAHRT N BRITZER DA		1
		BÜRGERSTR.		1
		BÜRGERSTR. / RUNGIUSSTR.		1
		BUSCHKRUGALLEE		1
COLUMBIADAMM		3		
COLUMBIADAMM / FLUGHAFENSTR. / FONTANESTR.		1		

**Unfallörtlichkeiten von Radfahrerverkehrsunfällen
in der Direktion 5
nach Bezirken (alt) und Polizeiabschnitten**

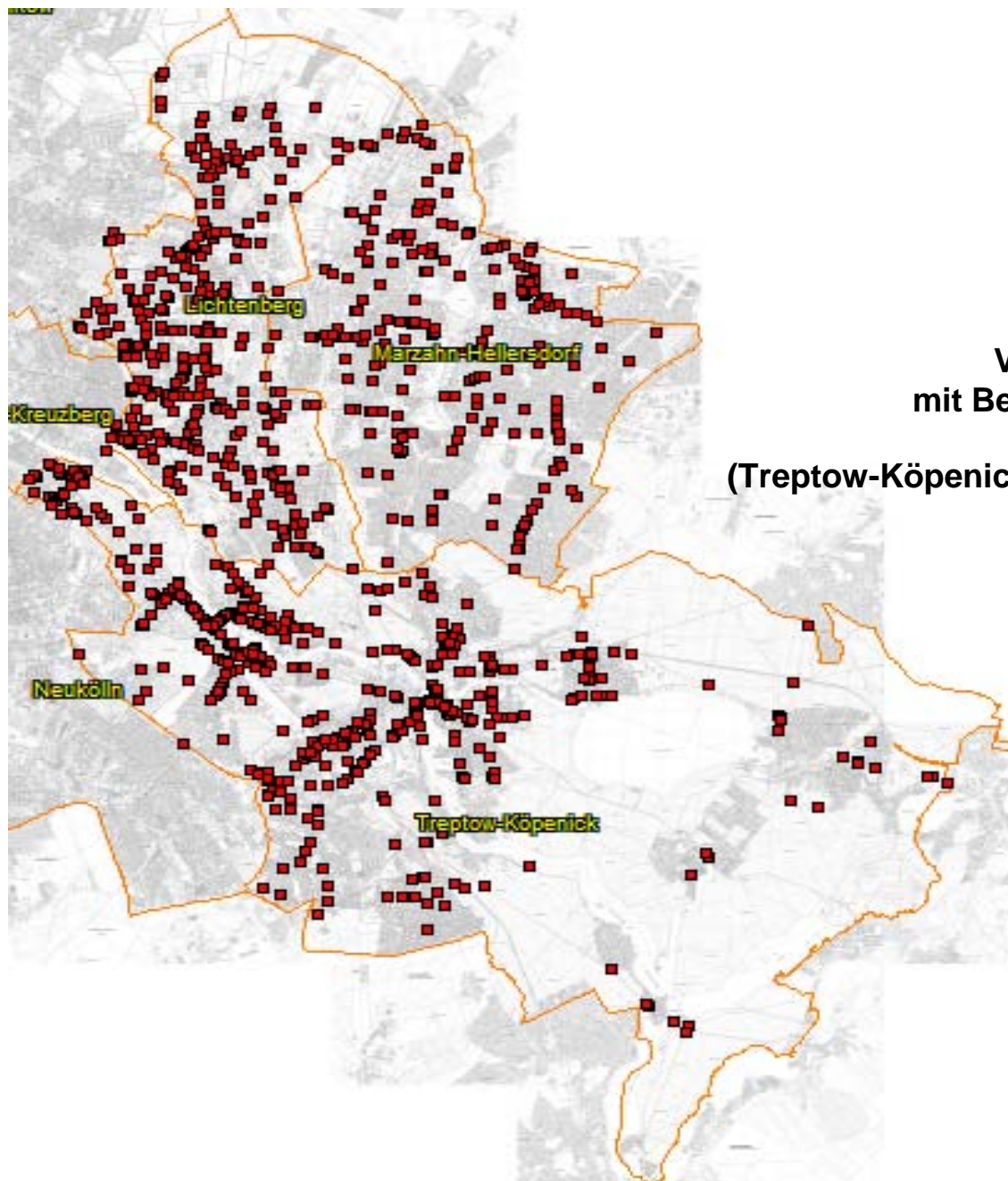
Pol. Abschnitt	Bezirk (alt)	Ort	2017	Anzahl VU
55	NK	DELBRÜCKSTR. / HERMANNSTR. / HERTA STR. / MARIENDORFER WEG		1
		DELBRÜCKSTR. / KARL-MARX-STR. / WALTERSTR.		1
		EMSER STR.		1
		EMSER STR. / HERMANNSTR.		2
		EMSER STR. / KARL-MARX-STR. / SAALESTR.		1
		EMSER STR. / ODERSTR.		1
		ERKSTR. / KARL-MARX-STR.		3
		ERLANGER STR. / FLUGHAFENSTR. / ISARSTR.		1
		ERLANGER STR. / REUTERSTR.		1
		FLUGHAFENSTR.		6
		FLUGHAFENSTR. / FULDASTR. / KARL-MARX-STR.		4
		FLUGHAFENSTR. / HERMANNSTR. / U-BHF. BODDINSTR.		2
		FLUGHAFENSTR. / MAINZER STR.		1
		FONTANESTR. / MAHLOWER STR.		1
		GANGHOFERSTR. / KARL-MARX-STR. / RICHARDSTR. / WERBELLINSTR. / ALFRED-SCHOLZ-PLA		3
		HASENHEIDE / HERMANNSTR. / KARL-MARX-STR. / HERMANNPLATZ		12
		HERMANNSTR.		23
		HERMANNSTR. / HERRFURTHSTR. / WERBELLINSTR.		3
		HERMANNSTR. / KOPFSTR.		1
		HERMANNSTR. / LEINESTR.		4
		HERMANNSTR. / MAHLOWER STR.		1
		HERMANNSTR. / NOGATSTR.		2
		HERMANNSTR. / SCHIERKER STR.		1
		HERMANNSTR. / SELCHOWER STR.		1
		HERMANNSTR. / SILBERSTEINSTR.		1
		HERMANNSTR. / THOMASSTR.		5
		HERMANNSTR. / WARTHESTR.		2
		HERRFURTHSTR.		2
		HERRFURTHSTR. / ODERSTR. / KGA ODERTAL / STRAÙE 645 (SCHWARZER WEG)		1
		HERTA STR.		1
		HERTA STR. / SILBERSTEINSTR.		1
		ILSESTR. / THOMASSTR.		1
		JULIUSSTR.		1
		JULIUSSTR. / KARL-MARX-STR.		1
		KARL-MARX-STR.		10
		KARL-MARX-STR. / LAHNSTR. / SILBERSTEINSTR.		1
		KARL-MARX-STR. / NECKARSTR.		2
		KARL-MARX-STR. / REUTERSTR.		3
		KARL-MARX-STR. / ROLLBERGSTR. / ALFRED-SCHOLZ-PLATZ		1
		KARL-MARX-STR. / SCHÖNSTEDTSTR.		2
KARL-MARX-STR. / THOMASSTR. / KARL-MARX-PLATZ		2		
KIENTZER STR.		1		
LEINESTR.		2		
LEINESTR. / ODERSTR.		1		
MITTELWEG / THOMASSTR.		1		
MORUSSTR. / WERBELLINSTR.		1		
ODERSTR.		2		
REUTERSTR.		1		
RÜBELANDSTR. / THOMASSTR. / RÜBELANDPARK		1		
SIEGFRIEDSTR.		1		
SILBERSTEINSTR.		3		
WARTHESTR. / WARTHEPLATZ		1		
WERBELLINSTR.		1		
WERBELLINSTR. / HANS-SCHIFTAN-STR.		1		
Verkehrsunfälle im Bezirk NK				159
Verkehrsunfälle im Polizeiabschnitt 55				159

**Unfallörtlichkeiten von Radfahrerkehrunfällen
in der Direktion 5
nach Bezirken (alt) und Polizeiabschnitten**

Pol. Abschnitt	Bezirk (alt)	Ort	Anzahl VU
56	NK	ALT-BRITZ / BRITZER DAMM / BUCKOWER DAMM / MOHRINER ALLEE	2
		ALT-BUCKOW	1
		ALT-BUCKOW / AN DEN ACHTERHÖFEN / MARIENFELDER CHAUSSEE / RUFACHER WEG	1
		ALT-BUCKOW / BUCKOWER DAMM / JOHANNISTHALER CHAUSSEE	2
		ALT-BUCKOW / LANDSCHÖPPENPFAD	1
		BAUFÜHRERWEG / TISCHLERZEILE	1
		BERNSTEINRING	1
		BILDHAUERWEG	1
		BLASCHKOALLEE / BRITZER DAMM / GRADESTR.	1
		BLASCHKOALLEE / BUSCHKRUGALLEE / SPÄTHSTR.	2
		BLASCHKOALLEE / FRITZ-REUTER-ALLEE (ENDE)	1
		BLASCHKOALLEE / ONKEL-BRÄSIG-STR. / RIESESTR.	1
		BRITZER DAMM	4
		BRITZER DAMM / FULHAMER ALLEE / TEMPELHOFFER WEG	2
		BRITZER DAMM / WUSSOWSTR.	1
		BUCKOWER DAMM	6
		BUCKOWER DAMM / HÜFNERWEG / KGA ZUR WINDMÜHLE	1
		BÜHLER WEG / MARIENFELDER CHAUSSEE	2
		BUSCHKRUGALLEE / GIELOWER STR. / GRÜNER WEG / RUDOWER STR.	1
		BUSCHKRUGALLEE / MARIENTALER STR.	1
		BUSCHKRUGALLEE / PARCHIMER ALLEE	1
		DRÖPKEWEG	1
		DRUSENHEIMER WEG / ERNST-ARNDT-WEG	1
		EHRENPREISWEG / ALT-RUDOW	1
		FENCHELWEG / JOHANNISTHALER CHAUSSEE	1
		FENCHELWEG / SEIDELBASTWEG	1
		FRITZ-ERLER-ALLEE	2
		FRITZ-ERLER-ALLEE / GRÜNER WEG / GUTSCHMIDTSTR. / KOLIBRIWEG	1
		FRITZ-ERLER-ALLEE / LIPSCHITZALLEE	1
		FRITZ-ERLER-ALLEE / WILDMEISTERDAMM	1
		FRITZ-ERLER-ALLEE / ZADEKSTR.	1
		FRITZ-REUTER-ALLEE	1
		FULHAMER ALLEE	1
		GERLINGER STR.	1
		GERLINGER STR. / CHRISTIAN-HENKEL-STR.	1
		GERLINGER STR. / WARMENSTEINACHER STR.	1
		GLOCKENBLUMENWEG	1
		GOLDRAUTENWEG / STUBENRAUCHSTR.	1
		GRADESTR.	1
		GROß-ZIETHENER CHAUSSEE	1
		GROß-ZIETHENER CHAUSSEE / NEUKÖLLNER STR.	1
		GROß-ZIETHENER CHAUSSEE / RHODELÄNDERWEG	1
		GROß-ZIETHENER CHAUSSEE / ZITTAUER STR. / PARK AM RUDOWER FLIEß	1
		GUTSCHMIDTSTR.	1
HAARLEMER STR. / NEUE SPÄTHSTR. / SPÄTHSTR.	1		
HAEWERERWEG	1		
HEIDELÄUFERWEG / MOLLNERWEG	1		
HEIMSBRUNNER STR.	1		
HORST-CASPAR-STEIG	1		
JOACHIM-GOTTSCHALK-WEG	1		
JOCHEN-NÜBLER-STR. / PARCHIMER ALLEE	1		
JOHANNISTHALER CHAUSSEE	5		
KANALSTR.	3		
KANALSTR. / SEIDELBASTWEG / STUBENRAUCHSTR.	2		
KIRSCHNERWEG / JOHANNISTHALER CHAUSSEE	1		
KOLIBRIWEG / KORMORANWEG	1		

**Unfallörtlichkeiten von Radfahrerkehrunfällen
in der Direktion 5
nach Bezirken (alt) und Polizeiabschnitten**

Pol. Abschnitt	Bezirk (alt)	Ort	2017	Anzahl VU
56	NK	KÖPENICKER STR.		1
		KOPPELWEG		1
		KROKUSSTR. / MARGUERITENRING		1
		KÜNHEIMER WEG		1
		LIPSCHITZALLEE		1
		MARTIN-MÄHRLEIN-WEG		1
		MOHRINER ALLEE / AM BRANDPFUHL		1
		NEUDECKER WEG / AUGUST-FROEHLICH-STR. / AN DER WERDERLAKE		1
		NEUKÖLLNER STR.		1
		NEUKÖLLNER STR. / SCHÖNEFELDER STR. / WALTERSDORFER CHAUSSEE		1
		OTTO-WELS-RING		1
		PINTSCHALLEE		1
		POLIERWEG / SCHLOSSERWEG		1
		QUARZWEG		1
		RINGSLEBENSTR. / MOLLNERWEG		1
		RUDOWER STR. / JOHANNISTHALER CHAUSSEE		1
		RUDOWER STR. / STORCHENWEG		2
		SCHNEEBALLENWEG		1
		SCHÖNEFELDER STR.		1
		SPÄTHSTR.		4
		STEINTRÄGERWEG / HEIDELÄUFERWEG / JOHANNISTHALER CHAUSSEE		1
		STELZENWEG / JOHANNISTHALER CHAUSSEE		1
		STRASSE 614		1
		STUBENRAUCHSTR.		1
		TEMPELHOFER WEG		1
		WERMUTHWEG / WILDMEISTERDAMM / KÖLNER DAMM		1
		WILDHÜTERWEG		1
		ZAANDAMER STR.		1
		ZADEKSTR.		1
		ZWICKAUER DAMM		1
Verkehrsunfälle im Bezirk NK				111
Verkehrsunfälle im Polizeiabschnitt 56				111
Gesamtergebnis				1467



**Verkehrsunfälle 2017
mit Beteiligung von Radfahrern
in der Richtung 6
(Treptow-Köpenick; Marzahn-Hellersdorf; Lichtenberg)**

**Unfallörtlichkeiten von Radfahrerkehrsunfällen
in der Direktion 6
nach Bezirken (alt) und Polizeiabschnitten**

Pol. Abschnitt	Bezirk (alt)	Ort	2017	Anzahl VU
61	HS	AHRENSFELDER CHAUSSEE		1
		AHRENSFELDER CHAUSSEE / DESSAUER STR.		2
		ALLENDORFER WEG / RHINSTR.		1
		AM FAULEN SEE / TAMSELER STR.		1
		ARENDSWEG		1
		BARTHER STR.		1
		BARTHER STR. / DARBER STR.		1
		BENNOSTR. / GEHRENSEESTR.		1
		BIESENBROWER STR. / VINCENT-VAN-GOGH-STR.		1
		BORNER STR. / DARBER STR.		1
		BUNDESSTR. 2		1
		BUNDESSTR. 2 / BLANKENBURGER PFLASTERWEG / DORFSTR.		1
		CHOPINSTR. / HANSASTR. / INDIRA-GANDHI-STR.		1
		DARBER STR.		1
		DEGNERSTR.		1
		DEGNERSTR. / MALCHOWER WEG		1
		DEGNERSTR. / NIEHOFER STR.		1
		DEGNERSTR. / WALDOWSTR.		1
		DIERHAGENER STR.		1
		DORFSTR.		3
		DORFSTR. / LINDENBERGER STR.		2
		DORFSTR. / NEUBRANDENBURGER STR. / PRENDENER STR.		1
		DORFSTR. / WARTENBERGER WEG		1
		ERNST-BARLACH-STR.		1
		FALKENBERGER CHAUSSEE		2
		FALKENBERGER CHAUSSEE / FALKENBERGER BRÜCKE		1
		FALKENBERGER CHAUSSEE / HANSASTR. / MALCHOWER WEG / DARBER STR.		1
		FALKENBERGER CHAUSSEE / PRENDENER STR. / VINCENT-VAN-GOGH-STR.		1
		FALKENBERGER CHAUSSEE / WUSTROWER STR.		1
		FERDINAND-SCHULTZE-STR. / STRAÙE 109		1
		GÄRTNERSTR. / GROÙE-LEEGE-STR.		1
		GÄRTNERSTR. / MARZAHNER STR. / RHINSTR.		2
		GEHRENSEESTR.		1
		GEHRENSEESTR. / WOLLENBERGER STR.		1
		GENSLERSTR.		2
		GOECKESTR. / WERNEUCHENER STR.		1
		GOTTFRIEDSTR.		1
		GREVESMÜHLENER STR.		1
		GROÙE-LEEGE-STR.		5
		GRÜNE TRIFT / HAUPTWEG		1
		HANSASTR.		3
		HAUPTSTR.		1
		INDIRA-GANDHI-STR.		2
		KÖNIGSWALDER STR. / MALCHOWER WEG / PRIVATSTR. 5		1
		KONRAD-WOLF-STR.		7
		KONRAD-WOLF-STR. / DEGNERSTR. / MANETSTR. / SCHÖNEICHER STR.		2
		KONRAD-WOLF-STR. / FREIENWALDER STR. / ORANKESTR.		1
		KONRAD-WOLF-STR. / HAUPTSTR. / SUERMONDTSTR. / SEEFELDER STR.		1
		KONRAD-WOLF-STR. / ROEDERNSTR. / WRIEZENER STR.		5
		KONRAD-WOLF-STR. / SANDINOSTR.		1
		KONRAD-WOLF-STR. / SIMON-BOLIVAR-STR.		1
		KONRAD-WOLF-STR. / WERNEUCHENER STR.		1
		KÜSTRINER STR. / WRIEZENER STR.		1
		LIEBENWALDER STR.		1
		LIEBENWALDER STR. / LIEBENWALDER STR.		1
		LINDENBERGER STR. / FENNPFUHLWEG		1

**Unfallörtlichkeiten von Radfahrerverkehrsunfällen
in der Direktion 6
nach Bezirken (alt) und Polizeiabschnitten**

Pol. Abschnitt	Bezirk (alt)	Ort	2017	Anzahl VU
61	HS	MALCHOWER WEG		1
		MARIE-ELISABETH-VON-HUMBOLDT-STR.		1
		MARZAHNER STR. / PLAUENER STR.		1
		MARZAHNER STR. / WOLLENBERGER STR.		1
		MATENZEILE / ROTKAMP		1
		MITTELSTR. / ALTENHOFER STR.		1
		NORDRING / HOHENSCHÖNHAUSER STR.		5
		ORANKEWEG		1
		PABLO-PICASSO-STR. / SEEHAUSENER STR.		1
		PREROWER PLATZ		3
		RANDOWSTR. / WELSESTR.		1
		RHINSTR.		1
		RIBNITZER STR.		2
		RIBNITZER STR. / BARTHER STR.		1
		ROEDERNSTR.		1
		SUERMONDTSTR.		1
		WARNEMÜNDER STR. / ROSTOCKER STR.		1
		WARNITZER STR. / VINCENT-VAN-GOGH-STR.		1
		WEIßENSEER WEG		3
		WERNEUCHENER STR.		1
		WUSTROWER STR.		1
		WUSTROWER STR. / AHRENSHOOPER STR.		1
		ZECHLINER STR.		1
ZINGSTER STR.		3		
ZINGSTER STR. / AHRENSHOOPER STR.		1		
Verkehrsunfälle im Bezirk HS				117
Verkehrsunfälle im Polizeiabschnitt 61				117
62	MZ	AHRENSFELDER CHAUSSEE / MÄRKISCHE ALLEE		2
		ALLEE DER KOSMONAUTEN		3
		ALLEE DER KOSMONAUTEN / ALLEE DER KOSMONAUTEN		3
		ALLEE DER KOSMONAUTEN / MÄRKISCHE ALLEE / BRÜCKE ALLEE DER KOSMONAUTEN		2
		ALT-BIESDORF		1
		ALT-BIESDORF / GRABENSBRUNG / OBERFELDSTR.		3
		ALT-BIESDORF / KÖPENICKER STR. / BLUMBERGER DAMM		1
		ALT-BIESDORF / LÖTSCHBERGSTR. / MOZARTSTR.		1
		ALT-BIESDORF / MÄRKISCHE ALLEE		1
		ALTENTREPTOWER STR.		1
		ALTENTREPTOWER STR. / BLUMBERGER DAMM		3
		AM GEWERBEPARK / BLUMBERGER DAMM		1
		ANSELMSTR. / KÖPENICKER STR.		1
		APOLLOFALTERALLEE / LINDENSTR.		2
		APOLLOFALTERALLEE / RAPSWEIßLINGSTR.		1
		ARNSBERGER STR.		1
		BÄRENSTEINSTR. / EISENACHER STR. / BLUMBERGER DAMM		3
		BELZIGER RING		2
		BENTSCHENER WEG / ECKERMANNSTR.		1
		BERNBÜRGER STR.		1
		BORKHEIDER STR.		1
		BOSCHPOLER STR. / ECKERMANNSTR.		1
		BRÜCKE ALLEE DER KOSMONAUTEN		1
		BRUNO-BAUM-STR.		1
		BRUNO-BAUM-STR. / MARZAHNER PROMENADE / LANDSBERGER ALLEE		2
		CECILIESTR.		1
		CECILIESTR. / BLUMBERGER DAMM		2
		DINGELSTÄDTER STR. / THEMARER STR. / LANDSBERGER ALLEE		1
DORNACHER STR. / GARZINER PLATZ / STRAUBINGER STR.		1		

**Unfallörtlichkeiten von Radfahrerkehrunfällen
in der Direktion 6
nach Bezirken (alt) und Polizeiabschnitten**

Pol. Abschnitt	Bezirk (alt)	Ort	2017	Anzahl VU
62	MZ	ECKERMANNSTR. / BIESDORFER PROMENADE		1
		EISENACHER STR.		1
		EITELSTR. / LUISE-ZIETZ-STR. / ALLEE DER KOSMONAUTEN		1
		ELISABETHSTR. / BLUMBERGER DAMM		1
		FLÄMINGSTR. / EICHHORSTER STR. / HAVEMANNSTR.		1
		FRANZ-STENZER-STR.		2
		FRIDOLINWEG / CECILIENSTR.		1
		GARZAUER STR.		1
		GARZAUER STR. / GARZAUER STR.		1
		GEORG-KNORR-STR. / FRANK-SCHWEITZER-STR. / GEORG-KNORR-PLATZ / WIESENBURGER WEG		1
		GRABENSPRUNG		1
		HAFERSTEIG / KORNMANDELWEG		1
		HASENHOLZER ALLEE		1
		HAVEMANNSTR. / MÄRKISCHE ALLEE		1
		HELENE-WEIGEL-PLATZ		2
		JAN-PETERSEN-STR.		1
		KIEBITZGRUND / BRUNO-BAUM-STR.		1
		KÖPENICKER STR.		1
		KÖPENICKER STR. / PAULINENAUER STR.		1
		KÖPENICKER STR. / WULKOWER STR.		1
		LANDSBERGER ALLEE		3
		LANDSBERGER ALLEE / BLUMBERGER DAMM		1
		LANDSBERGER ALLEE / MÄRKISCHE ALLEE		2
		LEA-GRUNDIG-STR.		2
		LEA-GRUNDIG-STR. / LEA-GRUNDIG-STR.		2
		LEA-GRUNDIG-STR. / MARZAHNER PROMENADE / BÜRGERPARK MARZAHN / RAOUL-WALLENBERG-STR.		1
		MARATSTR.		2
		MÄRKISCHE ALLEE		2
		MÄRKISCHE ALLEE / MEHROWER ALLEE		2
		MÄRKISCHE SPITZE / BENTSCHENER WEG / MÄRKISCHE ALLEE		1
		MARZAHNER CHAUSSEE / ALLEE DER KOSMONAUTEN		1
		MEERANER STR. / ALLEE DER KOSMONAUTEN		1
		MOHRENFALTERSTR.		1
		MOHRENFALTERSTR. / KÖPENICKER STR. (ENDE)		1
		OBERFELDSTR.		1
		OBERFELDSTR. / CECILIENSTR.		1
		OBERFELDSTR. / ÖSELER STR. / RAPSWEG		1
		OBERWEIßBACHER STR. / MEHROWER ALLEE		1
		OPPERMANNSTR.		1
		OTTO-ROSENBERG-STR. / BITTERFELDER STR. / WOLFENER STR.		3
		PEKRUNSTR. / SCHEIBENBERGSTR.		1
		POELCHAUSTR.		1
		PÖHLBERGSTR. / BLUMBERGER DAMM		2
		PYRAMIDENRING / RHINSTR.		1
		RABENSTEINER STR. / GOLLINER STR. / HAVEMANNSTR.		1
		RAOUL-WALLENBERG-STR.		1
		REBHUHNWEG		1
		RHINSTR.		2
		RINGENWALDER STR.		1
		RINGENWALDER STR. / HOHENSATENER STR.		1
		RINGENWALDER STR. / LANDSBERGER ALLEE / LANDSBERGER ALLEE STRAßENBAHNHOF MARZAHN		1
		ROTRAUDSTR. / CECILIENSTR.		2
		SCHWARZWURZELSTR.		1
		SITZENDORFER STR. / BLUMBERGER DAMM		1
		SPITZMÜHLER STR. / PÖHLBERGSTR. / BLUMBERGER DAMM		1
		TRUSETALER STR. / MAX-HERRMANN-STR. / MEHROWER ALLEE		1

**Unfallörtlichkeiten von Radfahrerverkehrsunfällen
in der Direktion 6
nach Bezirken (alt) und Polizeiabschnitten**

Pol. Abschnitt	Bezirk (alt)	Ort	2017	Anzahl VU
62	MZ	WALTER-FELSENSTEIN-STR. / BITTERFELDER STR.		1
		WARENER STR.		1
		WÖRLITZER STR. / HAVEMANNSTR.		1
		WUHLESTR. / CECILIENSTR.		1
		WUHLETALSTR. / WUHLETALSTR.		1
Verkehrsunfälle im Bezirk MZ				121
Verkehrsunfälle im Polizeiabschnitt 62				121
63	HD	ADOLFSTR.		1
		AKAZIENALLEE / HULTSCHINER DAMM		1
		ALICE-SALOMON-PLATZ / KURT-WEILL-GASSE / PETER-WEISS-GASSE / NELLY-SACHS-STR. /		1
		ALTE HELLERSDORFER STR.		1
		ALT-KAULSDORF / ALT-MAHLSDORF / AM KORNFELD / KRESSENWEG		1
		ALT-KAULSDORF / CHEMNITZER STR. / DORFSTR.		1
		ALT-KAULSDORF / MYSLOWITZER STR.		1
		ALT-MAHLSDORF / HÖNOWER STR. / HULTSCHINER DAMM		1
		ALT-MAHLSDORF / NEUENHAGENER STR.		1
		AM KORNFELD / WILHELMSMÜHLENWEG		1
		AM NIEDERFELD / CHEMNITZER STR.		1
		AM ROSENHAG / FLORASTR.		1
		AM THEODORPARK / ARTURWEG / ELLAWEG		1
		AN DER WUHLE / LINDENSTR.		1
		BAUSDORFSTR.		1
		BERGEDORFER STR.		1
		BÜTOWER STR. / HULTSCHINER DAMM		2
		CECILIENSTR.		1
		CHEMNITZER STR.		1
		CHEMNITZER STR. / HEERSTR.		3
		CHEMNITZER STR. / LINDENSTR.		1
		DAHLWITZER STR. / HAMBURGER STR.		1
		ERICH-BARON-WEG / HULTSCHINER DAMM		3
		FRITZ-REUTER-STR. / HÖNOWER STR.		1
		GOTHAER STR. / NEURUPPNER STR. / ALTE HELLERSDORFER STR.		1
		GRUNOWSTR. / HULTSCHINER DAMM		2
		GÜLZOWER STR.		1
		GÜLZOWER STR. / HELLERSDORFER STR.		1
		GÜSTROWER STR. / RIDBACHER STR.		1
		GUTENBERGSTR. / HEINRICH-GRÜBER-STR.		1
		HEIDENAUER STR. / RATHENER STR.		1
		HEINRICH-GRÜBER-PLATZ / MÄDEWALDER WEG		1
		HELLERSDORFER STR.		3
HELLERSDORFER STR. / CECILIENSTR.		1		
HELLERSDORFER STR. / FELDBERGER RING		1		
HELLERSDORFER STR. / KASTANIENALLEE / FGB KASTANIENALLEE		2		
HENNY-PORTEN-STR. / KASTANIENALLEE		1		
HENNY-PORTEN-STR. / QUEDLINBURGER STR. / STENDALER STR.		1		
HERINGSDORFER STR. / GÜLZOWER STR.		1		
HÖNOWER STR.		5		
HÖNOWER STR. / KARLSHAFENER STR.		1		
HULTSCHINER DAMM		2		
HULTSCHINER DAMM / MANNHEIMER STR. / PAUL-WEGENER-STR.		1		
HULTSCHINER DAMM / NEUDAMMER STR.		1		
HULTSCHINER DAMM / PILSENER STR.		1		
HULTSCHINER DAMM / RAHNSDORFER STR.		4		
HULTSCHINER DAMM / ROTDORNALLEE		1		
HULTSCHINER DAMM / RÜSTERNALLEE		2		
HULTSCHINER DAMM / WILLESTR.		2		

**Unfallörtlichkeiten von Radfahrerkehrverhunsfällen
in der Direktion 6
nach Bezirken (alt) und Polizeabschnitten**

Pol. Abschnitt	Bezirk (alt)	Ort	2017	Anzahl VU
63	HD	JANUSZ-KORCZAK-STR.		1
		JANUSZ-KORCZAK-STR. / FRITZ-LANG-STR.		1
		JANUSZ-KORCZAK-STR. / HELLERSDORFER STR.		4
		JERICHOWER STR. / STENDALER STR.		1
		KASTANIENALLEE		1
		KASTANIENALLEE / COTTBUSSE STR.		1
		KIELER STR.		1
		KOSEROWER STR.		1
		LANDSBERGER CHAUSSEE / STENDALER STR.		1
		LEDEBOURSTR.		1
		LICHTENHAINER STR. / RIESAER STR. / JENAER STR.		1
		LOUIS-LEWIN-STR.		1
		LUDWIGSFELDER STR.		2
		LUDWIGSLUSTER STR.		1
		MANNHEIMER STR.		1
		MARTIN-RIESENBURGER-STR. / JOHANNES-BOBROWSKI-STR.		1
		MYSLOWITZER STR. / PLANITZSTR.		1
		PARISER STR. / ROEDERNSTR. / WIELANDSTR.		1
		QUEDLINBURGER STR. / SCHÖNBURGER STR. / OSCHATZER RING		1
		RAHNSDORFER STR.		1
		REMBRANDTSTR. / SUDERMANNSTR.		1
		RIDBACHER STR. / HEINRICH-GRÜBER-STR.		2
		RIDBACHER STR. / SLABYSTR.		1
		RIESAER STR.		3
		RIESAER STR. / HEIDENAUER STR.		1
		RIESAER STR. / NOSSENER STR. / MARK-TWAIN-STR.		1
		SCHÖNEWALDER STR.		1
		SPREMBERGER STR.		1
		STENDALER STR.		3
		STEPHAN-BORN-STR. / KLAUSDORFER STR.		1
STOLLBERGER STR.		1		
TETEROWER RING		1		
ULMENSTR.		1		
WERNERSTR.		1		
ZIPSER WEG		1		
ZOSSENER STR.		1		
Verkehrsunfälle im Bezirk HD				113
Verkehrsunfälle im Polizeabschnitt 63				113
64	LB	ALBERT-HÖBLER-STR.		1
		ALFRED-KOWALKE-STR.		1
		ALFREDSTR. / FRANKFURTER ALLEE		3
		ALFREDSTR. / ROEDELIIUSPLATZ		1
		ALLEE DER KOSMONAUTEN		2
		ALT-FRIEDRICHFELDE		3
		AM CARLSGARTEN		1
		AM CONTAINERBAHNHOF / MÖLLENDORFFSTR.		2
		AM STADTPARK / SCHEFFELSTR. / ALFRED-JUNG-STR.		1
		AM TIERPARK		1
		AM TIERPARK / ALFRED-KOWALKE-STR.		1
		AM TIERPARK / ERICH-KURZ-STR.		1
		AM TIERPARK / RHINSTR. / ALT-FRIEDRICHFELDE		1
		AM TIERPARK / SEWANSTR.		2
		AM WASSERWERK		1
		AM WASSERWERK / HERZBERGSTR.		1
		ANDERNACHER STR.		1
		ARCHENHOLDSTR. / EINBECKER STR.		1

**Unfallörtlichkeiten von Radfahrerverkehrsunfällen
in der Direktion 6
nach Bezirken (alt) und Polizeiabschnitten**

Pol. Abschnitt	Bezirk (alt)	Ort	2017	Anzahl VU
64	LB	ARCHIBALDWEG / LEOPOLDSTR.		1
		ARENDSWEG / LANDSBERGER ALLEE		2
		ARISTOTELESSTEIG / CÄSARSTR.		2
		ATZPODIENSTR.		1
		BERNHARD-BÄSTLEIN-STR.		2
		BERNHARD-BÄSTLEIN-STR. / WEIßENSEER WEG		3
		BORNITZSTR.		3
		BORNITZSTR. / RUSCHESTR.		1
		BORNITZSTR. / SIEGFRIEDSTR.		1
		BOXHAGENER STR. / HIRSCHBERGER STR. / KYNASTSTR. / MARKTSTR.		7
		BUCHBERGER STR.		1
		BUCHBERGER STR. / COPPISTR.		1
		CHARLOTTENSTR.		1
		DEUTSCHMEISTERSTR. / MÖLLENDORFFSTR.		1
		DIETLINDESTR.		1
		DOLGENSEESTR.		1
		DOLGENSEESTR. / SEWANSTR.		1
		DÖNHOFSTR.		1
		DÖNHOFSTR. / SANGEALLEE / WALLENSTEINSTR.		1
		DÖNHOFSTR. / TRESKOWALLEE		1
		EHRENFELSSSTR.		2
		EHRENFELSSSTR. / RHEINSTEINSTR. / TRESKOWALLEE		2
		EHRENFELSSSTR. / STOLZENFELSSSTR. / VERLÄNGERTE WALDOWALLEE / WALDOWALLEE / WIES		1
		EHRlichSTR. / TRESKOWALLEE		1
		EINBECKER STR.		1
		EINBECKER STR. / LINCOLNSTR.		1
		EINBECKER STR. / MARIE-CURIE-ALLEE		1
		EINBECKER STR. / ROSENFELDER STR.		1
		EMANUELSTR. / LÜCKSTR.		1
		EMMA-IHRER-STR. / HAUPTSTR.		1
		EMMA-IHRER-STR. / HAUPTSTR. / SCHLICHTALLEE		2
		FANNINGERSTR. / SIEGFRIEDSTR.		1
		FISCHERSTR. / SCHLICHTALLEE		2
		FRANKFURTER ALLEE		5
		FRANKFURTER ALLEE / FRANKFURTER ALLEE		1
		FRANKFURTER ALLEE / GÜRTELSTR. / MÖLLENDORFFSTR.		7
		FRANKFURTER ALLEE / HUBERTUSSTR.		2
		FRANKFURTER ALLEE / MAGDALENENSTR.		4
		FRANKFURTER ALLEE / ROSENFELDER STR. / ALT-FRIEDRICHSFELDE		1
		FRANKFURTER ALLEE / RUSCHESTR. / SCHULZE-BOYSEN-STR.		1
		FRANKFURTER ALLEE / SIEGFRIEDSTR.		1
		FRANZ-JACOB-STR.		1
		FRANZ-JACOB-STR. / KARL-LADE-STR.		1
		FRANZ-METT-STR.		1
		GENSINGER STR. / ALT-FRIEDRICHSFELDE / GENSINGER BRÜCKE		1
		GEORG-LÖWENSTEIN-STR. / HAUPTSTR.		1
		GEUSENSTR. / TÜRRSCHMIDTSTR.		1
		GOTLINDESTR.		1
		GOTLINDESTR. / SIEGFRIEDSTR.		1
		GUDRUNSTR. / GUNTHERSTR.		1
		GÜRTELSTR. / WILHELM-GUDDORF-STR.		2
		GUSTAV-HOLZMANN-STR.		1
		HAGENSTR.		1
		HARNACKSTR.		1
		HAUFFSTR. / SCHREIBERHAUER STR.		1
		HAUPTSTR.		5

**Unfallörtlichkeiten von Radfahrerkehrverhunsfällen
in der Direktion 6
nach Bezirken (alt) und Polizeabschnitten**

Pol. Abschnitt	Bezirk (alt)	Ort	Anzahl VU
64	LB	HAUPTSTR. / KARLSHORSTER STR.	2
		HAUPTSTR. / KYNASTSTR.	1
		HAUPTSTR. / SAGANER STR.	1
		HENDRICHPLATZ / RUDOLF-REUSCH-STR. / RUTNIKSTR.	1
		HERZBERGSTR.	7
		HERZBERGSTR. / SIEGFRIEDSTR.	3
		HERZBERGSTR. / VULKANSTR.	1
		HOHENSCHÖNHAUSER STR.	1
		HÖNOWER WEG	1
		ILSESTR.	1
		ILSESTR. / MARKSBURGSTR. / WALKÜRENSTR.	1
		JOSEF-ORLOPP-STR. / SIEGFRIEDSTR.	1
		JOSEF-ORLOPP-STR. / STORKOWER STR. / MÖLLENDORFFSTR.	1
		JUDITH-AUER-STR. / FRANZ-JACOB-STR. / LANDSBERGER ALLEE	3
		KARLSHORSTER STR. / NÖLDNERSTR.	1
		KASKELSTR. / PFARRSTR.	1
		KÖNIGSWINTERSTR. / RHEINSTEINSTR.	1
		KÖPENICKER ALLEE / RHEINSTEINSTR.	1
		KÖPENICKER CHAUSSEE	1
		KYNASTSTR.	1
		LANDSBERGER ALLEE	6
		LANDSBERGER ALLEE / WEIßENSEER WEG	4
		LÜCKSTR. / NÖLDNERPLATZ / NÖLDNERSTR.	2
		LÜCKSTR. / RUMMELSBURGER STR. / SEWANSTR. (ENDE)	1
		LÜCKSTR. / WEITLINGSTR.	1
		MARGARETENSTR.	1
		MARGARETENSTR. / WEITLINGSTR.	1
		MARIE-CURIE-ALLEE	1
		MARIE-CURIE-ALLEE / RUMMELSBURGER STR.	1
		MARKSBURGSTR. / RHEINGOLDSTR.	1
		MARKTSTR. / SCHREIBERHAUER STR.	1
		MARZAHNER CHAUSSEE / SEDDNER STR.	1
		MAX-BRUNNOW-STR. / STORKOWER STR.	1
		MELLEENSEESTR. / SEWANSTR.	1
		MÖLLENDORFFSTR.	2
		MÜNSTERLANDSTR. / WEITLINGSTR.	1
		NÖLDNERSTR.	1
		ODERBRUCHSTR. / LANDSBERGER ALLEE	1
		ONTARIOSEESTR.	1
		PAUL-JUNIUS-STR. / WEIßENSEER WEG	1
		RATHAUSSTR.	1
		RIBBECKER STR. / RUMMELSBURGER STR. / VOLKRADSTR.	1
		RICHARD-KOLKWITZ-WEG / URSULA-GOETZE-STR.	1
		ROBERT-UHRIG-STR. / ALT-FRIEDRICHSELDE	1
RÖMERWEG	2		
RÖMERWEG / TRESKOWALLEE	3		
ROSENFELDER RING	1		
RÜDIGERSTR. / SCHOTTSTR.	1		
RUDOLF-RÜHL-ALLEE / KÖPENICKER ALLEE / VERLÄNGERTE WALDOWALLEE	2		
RUDOLF-SEIFFERT-STR.	2		
RUMMELSBURGER STR. / ROBERT-UHRIG-STR.	1		
RUMMELSBURGER STR. / RUMMELSBURGER STR.	1		
RUSCHESTR.	2		
SCHEFFELSTR.	1		
SCHEFFELSTR. / PAUL-JUNIUS-STR.	2		
SCHLICHTALLEE / ZOBTENER STR.	1		

**Unfallörtlichkeiten von Radfahrerverkehrsunfällen
in der Direktion 6
nach Bezirken (alt) und Polizeiabschnitten**

Pol. Abschnitt	Bezirk (alt)	Ort	2017	Anzahl VU
64	LB	SCHOTTSTR.		2
		SCHULZE-BOYSEN-STR.		1
		SEDDINER STR.		1
		SEWANSTR.		5
		SEWANSTR. / ONTARIOSEESTR.		1
		SEWANSTR. / SEWANSTR.		1
		SIEGFRIEDSTR.		6
		SIEGFRIEDSTR. / LIEBENWALDER STR. / LANDSBERGER ALLEE		1
		SILBERWEIDENWEG / BORNITZSTR.		1
		SPLANEMANNSTR. / SEWANSTR. / ERIESEERING		1
		STADTHAUSSTR. / TÜRRSCHMIDTSTR.		1
		STOLZENFELSSTR. / TRESKOWALLEE		1
		STORKOWER STR.		3
		STORKOWER STR. / ALFRED-JUNG-STR.		1
		STORKOWER STR. / PAUL-JUNIUS-STR.		4
		TASDORFER STR.		1
		THEATERGASSE / STOLZENFELSSTR.		1
		TRAUTENAUER STR.		1
		TRESKOWALLEE		1
		VERLÄNGERTE WALDOWALLEE		1
		VOLKRADSTR.		2
		VOLKRADSTR. / SEWANSTR.		1
		VULKANSTR.		1
		VULKANSTR. / ELLI-VOIGT-STR.		2
		WALDOWALLEE / RHEINSTEINSTR.		1
		WALDOWALLEE / TRESKOWALLEE		1
		WALLENSTEINSTR.		1
WEITLINGSTR.		4		
WÖNNICHSTR.		1		
ZOBTENER STR.		2		
ZWIESELER STR.		2		
Verkehrsunfälle im Bezirk LB				254
Verkehrsunfälle im Polizeiabschnitt 64				254
65	TP	ADLERGESTELL		1
		ADLERGESTELL / DÖRPFELDSTR. / RUDOWER CHAUSSEE		2
		ADLERGESTELL / GLIENICKER WEG / KÖPENICKER STR.		6
		ADLERGESTELL / NELTESTR.		1
		ADLERGESTELL / SEIDENBAUSTR.		1
		ADLERGESTELL / WEERTHSTR.		1
		AGNES-HACKER-STR.		1
		ALBERT-EINSTEIN-STR. / AM STUDIO		1
		ALBERT-EINSTEIN-STR. / ERNST-RUSKA-UFER		1
		ALEXANDER-MEIßNER-STR. / B 96A (SÜD)		1
		ALT-TREPTOW		1
		ALT-TREPTOW / BULGARISCHE STR. / NEUE KRUGALLEE		6
		AM KIESBERG / WEGEDORNSTR.		1
		AM STUDIO / KÖPENICKER STR.		2
		AM STUDIO / RUDOWER CHAUSSEE		1
		AM TREPTOWER PARK / BULGARISCHE STR. / KÖPENICKER LANDSTR.		1
		AM TREPTOWER PARK / KARPFENTEICHSTR. / TREPTOWER PARK		1
		AM TREPTOWER PARK / PUDERSTR. / TREPTOWER PARK		1
		AM TREPTOWER PARK / RETHELSTR.		2
		AN DEN TREPTOWERS		2
		ANNA-NEMITZ-BRÜCKE / NEUE SPÄTHSTR. / A 113 BAB AUTOBAHNZUBRINGER DRESDEN / 113		1
		AUERSWALDSTR. / BOHNSDORFER WEG / ORTOLFSTR.		1
		BÄRENLAUCHSTR. / OBERSPREESTR.		2

**Unfallörtlichkeiten von Radfahrerverkehrsunfällen
in der Direktion 6
nach Bezirken (alt) und Polizeiabschnitten**

Pol. Abschnitt	Bezirk (alt)	Ort	2017	Anzahl VU
65	TP	BAUMSCHULENSTR.		3
		BAUMSCHULENSTR. / BEHRINGSTR.		1
		BAUMSCHULENSTR. / FRAUENLOBSTR.		1
		BAUMSCHULENSTR. / GLANZSTR. / STORMSTR.		2
		BAUMSCHULENSTR. / KÖPENICKER LANDSTR.		3
		BAUMSCHULENSTR. / NEUE KRUGALLEE / PLÄNTERWALD		1
		BERNHARD-LANGWALDT-WEG / PUSCHKINALLEE / TREPTOWER PARK		2
		BOUCHÉSTR. / AM TREPTOWER PARK / PUSCHKINALLEE		2
		BRIGITTENWEG		1
		BRÜCKENSTR.		1
		BRUNO-BÜRCEL-WEG / OBERSPREESTR. / SCHNELLERSTR.		1
		BUNTZELSTR. / GROTTIEWITZSTR. / SCHULZENDORFER STR. / WALTERSDORFER STR.		2
		BUNTZELSTR. / PARADIESSTR.		1
		CHORWEILERSTR.		1
		DAHMESTR.		2
		DAHMESTR. / KABLOWER WEG		1
		DAHMESTR. / SCHULZENDORFER STR.		1
		DAMMWEG / KÖPENICKER LANDSTR.		1
		DOROTHEA-VIEHMANN-STR.		1
		DÖRPFELDSTR.		3
		DÖRPFELDSTR. / ANNA-SEGHERS-STR.		1
		DÖRPFELDSTR. / FLORIAN-GEYER-STR. / THOMAS-MÜNTZER-STR.		1
		DÖRPFELDSTR. / HACKENBERGSTR.		1
		DÖRPFELDSTR. / WALDSTR.		2
		DÖRPFELDSTR. / ZINSGUTSTR.		1
		EICHBUSCHALLEE		2
		EICHENSTR.		1
		EISENHUTWEG		1
		ELLERNWEG / STERN DAMM / WALDSTR.		1
		ELSENSTR.		5
		ELSENSTR. / AM TREPTOWER PARK		6
		ELSENSTR. / AN DEN TREPTOWERS / MARTIN-HOFFMANN-STR.		2
		ELSENSTR. / HEIDELBERGER STR.		2
		ELSENSTR. / KARL-KUNGER-STR.		2
		ELSENSTR. / PUSCHKINALLEE		3
		ELSTERSTR. / KRUMME STR. / WALTERSDORFER STR.		1
		ELSTERSTR. / SCHULZENDORFER STR.		1
		ERNST-RUSKA-UFER / HAVESTADTPLATZ		1
		ERNST-RUSKA-UFER / NORTH-WILLYS-STR.		3
		ERNST-RUSKA-UFER / WEGEDORNSTR. / TELTOWKANALBRÜCKE		4
		FENNSTR. / SCHNELLERSTR.		1
		FRANZ-EHRLICH-STR. / WAGNER-RÉGENY-STR. / RUDOWER CHAUSSEE		3
		FREYSTADTER WEG / OBERSPREESTR.		1
		FRIEDLANDER STR. / OBERSPREESTR.		1
		GELLERTSTR. / RADICKESTR.		1
		GLIENICKER WEG		4
		GLIENICKER WEG / ANNA-SEGHERS-STR.		1
		GLIENICKER WEG / NIPKOWSTR.		2
		GRIMAUSTR.		2
		GROß-BERLINER DAMM		3
		GROß-BERLINER DAMM / LANDFLIEGERSTR. / SEGELFLIEGERDAMM		1
		GROß-BERLINER DAMM / RUDOWER CHAUSSEE		2
		GROTTIEWITZSTR.		1
		GRÜNAUER STR. / KÖPENICKER STR.		1
		GRÜNBERGALLEE		1
		GÜLDENHOFER UFER / KÖPENICKER LANDSTR.		1

**Unfallörtlichkeiten von Radfahrerkehrverhunsfällen
in der Direktion 6
nach Bezirken (alt) und Polizeabschnitten**

Pol. Abschnitt	Bezirk (alt)	Ort	2017	Anzahl VU
65	TP	HAGEDORNSTR.		1
		HAINSTR.		1
		HÄNSELSTR.		1
		HASSELWERDERSTR.		2
		HEIDELBERGER STR.		2
		HERMANN-DORNER-ALLEE / EISENHUTWEG / RUDOWER CHAUSSEE		2
		HERMANN-DORNER-ALLEE / IGO-ETRICH-STR. / GROß-BERLINER DAMM		4
		HUSSTR. / VOGELBEERSTR.		1
		JOHANNISTHALER CHAUSSEE		2
		JOHANNISTHALER CHAUSSEE / KÖNIGSHEIDEWEG		3
		JUSTUS-VON-LIEBIG-STR. / AM STUDIO		1
		KABLOWER WEG		1
		KARL-KUNGER-STR.		1
		KARLSHORSTER STR.		1
		KARLSHORSTER STR. / RIXDORFER STR.		1
		KARLSHORSTER STR. / SCHNELLERSTR.		3
		KARLSHORSTER STR. / STUBENRAUCHBRÜCKE		1
		KIEFHOLZSTR.		4
		KIEFHOLZSTR. / BAUMSCHULENSTR.		3
		KIEFHOLZSTR. / DAMMWEG		4
		KIEFHOLZSTR. / ELSENSTR.		4
		KIEFHOLZSTR. / LOHMÜHLENSTR.		1
		KIEFHOLZSTR. / MOSISCHSTR.		1
		KIEFHOLZSTR. / PLESSER STR.		1
		KIEFHOLZSTR. / PUDERSTR.		1
		KIEFHOLZSTR. / RINKARTSTR.		1
		KIEFHOLZSTR. / TREPTOWER STR.		2
		KÖLLNISCHE STR.		1
		KÖNIGSHEIDEWEG		1
		KÖNIGSHEIDEWEG / STERNDAMM		3
		KÖPENICKER LANDSTR.		5
		KÖPENICKER LANDSTR. / RODELBERGWEG		1
		KÖPENICKER STR.		2
		LOHMÜHLENSTR.		1
		LOHNAUER STEIG / WÜNSCHELBURGER GANG		1
		MAGNUSSTR. / RUDOWER CHAUSSEE		1
		MARTIN-HOFFMANN-STR.		1
		MASSANTEBRÜCKE / HERMANN-GLADENBECK-BRÜCKE / STUBENRAUCHSTR. / A 113 BAB AUTO		1
		MICHAEL-BRÜCKNER-STR. / BRITZER STR. / FENNSTR.		1
		MICHAEL-BRÜCKNER-STR. / BRÜCKENSTR. / SCHNELLERSTR.		1
		MICHAEL-BRÜCKNER-STR. / HASSELWERDERSTR.		2
		NELTESTR.		1
		NEPTUNSTR. / SCHULZENDORFER STR.		1
		NEUE KRUGALLEE		1
		NEUE KRUGALLEE / WILLI-SÄNGER-STR. / PLÄNTERWALD		1
		NIPKOWSTR. / RADICKESTR.		1
		NORTH-WILLYS-STR. / JAMES-FRANCK-STR. / RUDOWER CHAUSSEE		1
		ORTOLFSTR.		1
		ORTOLFSTR. / MOHNWEG		1
		ORTOLFSTR. / WEGEDORNSTR.		1
		PARCHWITZER STR.		1
		PFARRWÖHRDE / RUDOWER STR.		1
		PIETSCHKERSTR. / STAUDENWEG / STERNDAMM		2
		PLESSER STR.		1
		PUSCHKINALLEE		4
		PUSCHKINALLEE / EICHENSTR.		2

**Unfallörtlichkeiten von Radfahrerunfällen
in der Direktion 6
nach Bezirken (alt) und Polizeiabschnitten**

Pol. Abschnitt	Bezirk (alt)	Ort	2017	Anzahl VU
65	TP	RADICKESTR.		1
		RIXDORFER STR. / SCHNELLERSTR.		2
		ROSESTR.		1
		RUDOWER STR.		2
		SCHNELLERSTR.		15
		SCHÖNEFELDER CHAUSSEE		1
		SCHÖNEFELDER CHAUSSEE / SIRIUSSTR.		1
		SELCHOWSTR. / WASSERMANNSTR.		1
		SEMMELWEISSSTR.		1
		SEMMELWEISSSTR. / WEGEDORNSTR.		1
		SONNENALLEE / BAUMSCHULENSTR. / HEIDEKAMPWEG / SÜDOSTALLEE		3
		SPÄTHSFELDER WEG		1
		STERNDAMM		5
		STERNDAMM / SÜDOSTALLEE		1
		STERNDAMM / TRÜTZSCHLERSTR.		1
		STRAÙE AM FLUGPLATZ		1
		SÜDOSTALLEE		5
		SÜBER GRUND / DÖRPFELDSTR. / GENOSSENSCHAFTSSTR.		1
		VENUSSTR.		1
		VOLMERSTR. / ERICH-THILO-STR. / RUDOWER CHAUSSEE		1
		VOLMERSTR. / ERNST-RUSKA-UFER		1
		VOR DEM SCHLESISCHEN TOR / OBERE FREIARCHENBRÜCKE / PUSCHKINALLEE / AM FLUTGRA		1
		WAGNER-RÉGENY-STR. / HANS-SCHMIDT-STR.		1
WASSERMANNSTR.		1		
WASSERMANNSTR. / RADICKESTR.		1		
WEGEDORNSTR.		1		
WILDENBRUCHSTR. / KARL-KUNGER-STR.		1		
Verkehrsunfälle im Bezirk TP				281
Verkehrsunfälle im Polizeiabschnitt 65				281
66	KP	ADLERGESTELL		4
		ADLERGESTELL / GODBERSENSTR.		1
		ADLERGESTELL / GRAUAMMERPFAD		1
		ADLERGESTELL / RABINDRANATH-TAGORE-STR.		2
		ADLERGESTELL / RICHTERSTR. / WASSERSPORTALLEE		2
		ADLERGESTELL / VETSCHAUER ALLEE		1
		ADLERSHOFER STR. / GLIENICKER STR. / MAHLÖWER STR.		1
		AHORNWEG / FÜRSTENWALDER DAMM		3
		ALLEDEWEG / WENDENSCHLOßSTR.		1
		ALTE KAULSDORFER STR. / AM BAHNDAMM		1
		ALTER FISCHERWEG		1
		ALT-KÖPENICK		1
		ALT-KÖPENICK / FREIHEIT		1
		ALT-KÖPENICK / FREIHEIT / KIRCHSTR. / LUISENHAIN		1
		ALT-KÖPENICK / GRÜNSTR.		1
		ALT-KÖPENICK / MÜGGELHEIMER STR. / LUISENHAIN / LANGE BRÜCKE (DAHME)		1
		ALT-MÜGGELHEIM / GEINSHEIMER WEG / GOSENER DAMM / KRAMPENBURGER WEG		1
		ALT-MÜGGELHEIM / ODERNHEIMER STR.		1
		AM BAHNDAMM		1
		AM GOLDMANNPARK / BÖLSCHESTR. / SCHMALER WEG		1
		AM KRUSENICK / FRIEDRICHSHAGENER STR.		1
		AMTSSTR.		1
		AN DER WUHLHEIDE		5
		AN DER WUHLHEIDE / EDISONSTR. / ROEDERNSTR. / RUMMELSBURGER STR. / TRESKOWALLEE		4
		AN DER WUHLHEIDE / FONTANESTR.		1
		AN DER WUHLHEIDE / LINDENSTR.		1
		AN DER WUHLHEIDE / TRESKOWSTR.		1

**Unfallörtlichkeiten von Radfahrerverkehrsunfällen
in der Direktion 6
nach Bezirken (alt) und Polizeiabschnitten**

Pol. Abschnitt	Bezirk (alt)	Ort	Anzahl VU
66	KP	ARGENAUER STR. / GEHSENER STR. / KAULSDORFER STR. / WONGROWITZER STEIG	1
		AßMANNSTR.	1
		BACHWITZER STR.	1
		BADERSEESTR. / WASSERSPORTALLEE	1
		BAHNHOFSTR.	4
		BAHNHOFSTR. / FRIEDRICHSHAGENER STR.	3
		BAHNHOFSTR. / SEELENBINDERSTR.	1
		BAHRENDORFER STR. / KAULSDORFER STR. / KLEINSCHESKYSTR.	1
		BELLEVUESTR.	1
		BELLEVUESTR. / SEELENBINDERSTR.	1
		BÖLSCHESTR.	5
		BÖLSCHESTR. / DAHLWITZER LANDSTR. / FÜRSTENWALDER DAMM	2
		BÖLSCHESTR. / MYLIUSGARTEN	1
		BORGMANNSTR. / MANDRELLAPLATZ / PUCHANSTR. / SEELENBINDERSTR.	1
		BUTTENSTEDTWEG	1
		CARDINALSTR. / LINDENSTR.	1
		DOROTHEENSTR. / GRÜNE TRIFT / MÜGGELHEIMER DAMM / MÜGGELHEIMER STR. / PABLO- NERU	2
		DREGERHOFFSTR.	2
		EDISONSTR.	1
		EDISONSTR. / GRIECHISCHE ALLEE / SIEMENSSTR.	1
		EICHBERGSTR. / FRANKENBERGSTR.	1
		ELCKNERPLATZ	2
		EMRICHSTR. / MÜGGELSEEDAMM	1
		ERLENSTR. / MÜGGELSCHLÖßCHENWEG	1
		ERNST-GRUBE-STR. / OBERSPREESTR. / OTTOMAR-GESCHKE-STR.	1
		FIRLSTR. / LAUFFENER STR. / WILHELMINENHOFSTR.	1
		FREIHEIT	1
		FRIEDRICHSHAGENER STR.	1
		FRIEDRICHSHAGENER STR. / PUCHANSTR. (ENDE)	1
		FRITZ-KIRSCH-ZEILE / WATTSTR.	1
		FRITZ-KÖNIG-WEG / SCHWARZER WEG	1
		FÜRSTENWALDER ALLEE	5
		FÜRSTENWALDER ALLEE / HOCHLANDSTR. / RIALTORING	3
		FÜRSTENWALDER ALLEE / LINDENSTR.	1
		FÜRSTENWALDER ALLEE / SCHÖNBlickER STR.	3
		FÜRSTENWALDER DAMM	4
		GARTENSTR. / MÜGGELHEIMER STR.	1
		GLIENICKER STR.	4
		GLIENICKER STR. / GLIENICKER STR.	1
		GLIENICKER STR. / GRÜNAUER STR.	3
		GLIENICKER STR. / PESTALOZZISTR.	1
		GRENZWEG / RUMMELSBURGER LANDSTR. / RUMMELSBURGER STR. / WATTSTR.	2
		GRIECHISCHE ALLEE	2
		GRIECHISCHE ALLEE / TRINIUSSTR.	1
		GRÜNAUER STR.	3
		GRÜNE TRIFT	1
		GRÜNSTR.	1
		GUTENBERGSTR. / KÖLLNISCHER PLATZ / OBERSPREESTR. / LANGE BRÜCKE (DAHME)	6
		HARTLEBENSTR. / FÜRSTENWALDER DAMM	1
		HINTER DEM KURPARK	1
		HOPPENDORFER STR. / KAULSDORFER STR.	2
		INGEBORG-HUNZINGER-STR.	1
		INGEBORG-HUNZINGER-STR. / FÜRSTENWALDER ALLEE / FÜRSTENWALDER DAMM	1
INGRID-GOLTSCHE-SCHWARZ-STR. / STILLERZEILE / FÜRSTENWALDER DAMM	1		
JASTROWER WEG / FÜRSTENWALDER DAMM	1		

**Unfallörtlichkeiten von Radfahrerkehrunfällen
in der Direktion 6
nach Bezirken (alt) und Polizeiabschnitten**

Pol. Abschnitt	Bezirk (alt)	Ort	2017	Anzahl VU
66	KP	KARLSTR.		2
		KAULSDORFER STR.		1
		KAULSDORFER STR. / MAHLSDORFER STR.		1
		KIRCHSTR.		1
		KIRCHSTR. / LAURENZSTR.		1
		KLARA STR. / WILHELMINENHOFSTR.		1
		KÖPENICKER STR.		3
		KÖPENZEILE		2
		KÖPENZEILE / PRITSTABELSTR.		2
		KOTTMEIERSTR.		3
		KRAMPENBURGER WEG / MITTELBRUNNER STEIG		1
		LINDENSTR.		3
		MAHLSDORFER STR.		2
		MAHLSDORFER STR. / WONGROWITZER STEIG		1
		MAYSCHWEG / WENDENSCHLOßSTR.		1
		MENTELINSTR. / RUMMELSBURGER STR.		4
		MÜGGELHEIMER STR.		3
		MÜGGELHEIMER STR. / WENDENSCHLOßSTR.		2
		MÜGGELSCHLÖßCHENWEG / ALFRED-RANDT-STR.		1
		MÜGGELSCHLÖßCHENWEG / ERWIN-BOCK-STR.		1
		MÜGGELSEEDAMM		3
		MÜGGELSEEDAMM / FÜRSTENWALDER DAMM		1
		MÜGGELSEEDAMM / PETER-HILLE-STR.		1
		MÜGGELSEEDAMM / SCHARNWEBERSTR.		1
		NALEPASTR. / RUMMELSBURGER LANDSTR.		1
		NALEPASTR. / SIEMENSSTR. / WILHELMINENHOFSTR.		1
		OBERSPREESTR. / WESTENDSTR.		1
		OSTENDSTR. / SLABYSTR.		1
		PABLO-NERUDA-STR.		2
		PLÖNZEILE		2
		PRITSTABELSTR. / WENDENSCHLOßSTR.		1
		RAHNSDORFER STR.		1
		REGATTA STR.		1
		REINBECKSTR. / WILHELMINENHOFSTR.		1
		RUDOLF-RÜHL-ALLEE		1
		RUDOLF-RÜHL-ALLEE / AN DER WUHLHEIDE		2
		RUDOLF-RÜHL-ALLEE / KÖPENICKER STR. / KÖPENICKER-ALLEE-BRÜCKE		1
		RUDOWER STR.		2
		RUMMELSBURGER LANDSTR.		3
		RUMMELSBURGER STR.		1
		SALVADOR-ALLENDE-STR.		3
		SALVADOR-ALLENDE-STR. / ANEMONENSTR.		1
		SALVADOR-ALLENDE-STR. / BELLEVUESTR. / FÜRSTENWALDER DAMM		2
		SALVADOR-ALLENDE-STR. / FRIEDRICHSHAGENER STR.		3
		SALVADOR-ALLENDE-STR. / WENDENSCHLOßSTR.		1
		SCHILLERPROMENADE / WILHELMINENHOFSTR.		1
		SCHMÖCKWITZER DAMM		1
		SCHMÖCKWITZER DAMM / WERNSDORFER STR.		1
		SCHÖNHORSTER STR.		2
		SEELENBINDERSTR.		1
		SEESTR.		1
		SIEMENSSTR.		3
		SPINDLERSFELDER STR. / GLIENICKER STR.		2
		SPORTPROMENADE		1
		STELLINGDAMM		1
		STRASSE ZUM FEZ / AN DER WUHLHEIDE		1

**Unfallörtlichkeiten von Radfahrerverkehrsunfällen
in der Direktion 6
nach Bezirken (alt) und Polizeiabschnitten**

Pol. Abschnitt	Bezirk (alt)	Ort	2017	Anzahl VU
66	KP	STUBENRAUCHBRÜCKE		1
		THÜRNAGELSTR.		1
		TRESKOWALLEE		1
		WALDNESSELWEG / MÜGGELHEIMER DAMM / ERWIN-BOCK-STR.		2
		WENDENSCHLOßSTR.		3
		WERNSDORFER STR.		1
		WILHELMINENHOFSTR.		11
		Verkehrsunfälle im Bezirk KP		244
Verkehrsunfälle im Polizeiabschnitt 66				244
Gesamtergebnis				1130

Sonderuntersuchung Radfahrerverkehrsunfälle in Berlin



Impressum

Herausgeber: Der Polizeipräsident in Berlin

Redaktion: Dir E BVkD VSD 3

Gestaltung: Verkehrslagebild, Dipl.-Ing.-Ök. K. Bergmann, 4664-746313

Erscheinungsweise: jährlich