

# Der Polizeipräsident in Berlin

Dir E BVkD VSD 3

Verkehrslagebild



## Sonderuntersuchung

"Radfahrerverkehrsunfälle"

in Berlin

2016



<b>Inhaltsverzeichnis</b>	<b>Seite</b>
Einführung	
- Verkehrsunfallentwicklung des Radfahrerverkehrs in Berlin 2016	2
- Eckzahlen des Verkehrsunfallgeschehens in Berlin 2016 nach Bezirken (alt)	7
- Anzahl der Verkehrsunfälle und Verunglückten in Berlin 2016 nach Bezirken (alt)	8
- Eckzahlen des Verkehrsunfallgeschehens in Berlin 2016 nach Polizeidirektionen	8.1
- Eckzahlen des Verkehrsunfallgeschehens in Berlin 2016 nach Verwaltungsbezirken	8.2
- Verkehrsunfälle in den Bezirken (alt) 2016 nach Kategorien	9
- Anteile der Kategorien an den Gesamt-VU in Berlin 2016	10
- Verkehrsunfälle in den Polizeidirektionen 2016 nach Kategorien	10.1
- Verkehrsunfälle in den Verwaltungsbezirken 2016 nach Kategorien	10.2
- Unfallfolgen der beteiligten Verkehrsteilnehmer in Berlin 2016 nach Bezirken (alt)	11
- Unfallfolgen der beteiligten Verkehrsteilnehmer in Berlin 2016	12
- Verkehrsunfälle in den Bezirken (alt) 2016 nach Monaten	13
- Anzahl der Verkehrsunfälle in Berlin 2016 nach Monaten	14
- Tageszeitliche Verteilung der Verkehrsunfälle in Berlin 2016 nach Monaten	15
- Anzahl der Verkehrsunfälle in Berlin 2016 nach Tagesstunden	16
- Verkehrsunfälle in den Bezirken (alt) 2016 nach Wochentagen	17
- Summe der Verkehrsunfälle bezogen auf Werktage und Wochenenden in Berlin 2016 nach Polizeiabschnitten	18
- Durchschnittliche Anzahl der Verkehrsunfälle in Berlin 2016 nach Wochentagen	19
- Unfallbeteiligte in Berlin 2016, darunter mit Straftatbestand § 142 StGB (unerlaubtes Entfernen vom Unfallort)	20
- Unfallverursacher in den Bezirken (alt) 2016 nach Verkehrsteilnehmerart	21
- Anteilmäßige Verteilung der Unfallverursacher in Berlin 2016 nach Verkehrsteilnehmerart	22
- Hauptunfallursachen der Radfahrer in Berlin 2016 nach Bezirken (alt)	23
- Anzahl ausgewählter Hauptunfallursachen von Radfahrern in Berlin 2016	24
- Hauptunfallursachen der anderen Verkehrsunfallbeteiligten in Berlin 2016 nach Bezirken (alt)	25
- Anzahl ausgewählter Hauptunfallursachen von anderen Verkehrsunfallbeteiligten in Berlin 2016	26
- Radfahrer 2016 nach Altersgruppen und Bezirke (alt)	27
- Radfahrer in Berlin 2016 nach Altersgruppen und Verursacher	28
Auflistungen von Unfallörtlichkeiten von Radfahrerverkehrsunfällen nach Polizeiabschnitten in den Polizeidirektionen	<b>Anlage</b>
- Direktion 1 (Reinickendorf, Prenzlauer Berg, Pankow, Weißensee)	1
- Direktion 2 (Spandau, Charlottenburg, Wilmersdorf)	2
- Direktion 3 (Mitte, Tiergarten, Wedding)	3
- Direktion 4 (Schöneberg, Zehlendorf, Steglitz, Tempelhof)	4
- Direktion 5 (Kreuzberg, Neukölln, Friedrichshain)	5
- Direktion 6 (Hohenschönhausen, Marzahn, Lichtenberg, Treptow, Köpenick, Hellersdorf)	6

---

## Verkehrsunfallentwicklung des Radfahrverkehrs in Berlin 2016

### Allgemeine Verkehrsunfallentwicklung

Das Verkehrsunfallgeschehen im Jahr 2016 in Berlin unter Beteiligung von Radfahrern war - im Gegensatz zur Gesamtunfallentwicklung - leicht rückläufig.

7.495 Verkehrsunfälle (VU) mit Radfahrerbeteiligung wurden im Jahr 2016 registriert. Im Vergleich zum Vorjahreszeitraum (7.724 VU) wurde ein Rückgang um 2,96% verzeichnet.

Entsprechend der Gesamtanzahl der Verkehrsunfälle in Berlin entsprach der Anteil der VU mit Radfahrerbeteiligung 5,10% (2015: 5,61%, 2014: 5,80%; 2013: 5,31%; 2012: 5,61%; 2011: 5,65%; 2010: 4,73%; 2009: 5,64%; 2008: 6,19% ; 2007: 5,51%; 2006: 5,39%; 2005: 5,45%; 2004: 4,87% , 2003: 4,76%, 2002: 4,37%, 2001: 4,06%).

Die Folgen dieser Verkehrsunfälle hatten differenzierte Entwicklungen gegenüber dem Vorjahr.

Die Anzahl der schwerverletzten Unfallbeteiligten sank 2016 auf 653 Schwerverletzte (SV), - 4,74% (2015: 675 SV; 2014: 639 SV; 2013: 631 SV; 2012: 684 SV; 2011: 655 SV; 2010: 515 SV; 2009: 582 SV; 2008: 584 SV; 2007: 568 SV; 2006: 569 SV; 2005: 541 SV; 2004: 529 SV; 2003: 508 SV; 2002: 519 SV; 2001: 480 SV).

Desgleichen sank die Anzahl der leichtverletzten Unfallbeteiligten um - 1,94%

(2016: 5.116 Leichtverletzte (LV); 2015: 5.217 SV; 2014: 5.279 LV; 2013: 4.759 LV; 2012: 5.025 LV; 2011: 4.978 LV; 2010: 4.207 LV; 2009: 4.780 LV; 2008: 5.307 LV; 2007: 4.646 LV; 2006: 4.462 LV; 2005: 4.601 LV; 2004: 4.171 LV; 2003: 4.162 LV; 2002: 4.083 LV; 2001: 3.945 LV; 2000: 4.282 LV).

Bei der Betrachtung der Verkehrstoten konnte auch hier keine positive Bilanz gezogen werden; so wurden 9 Verkehrstote mehr registriert (2016: 19 Tote; 2015: 10 Tote; 2014: 12 Tote; 2013: 9 Tote; 2012: 15 Tote; 2011: 11 Tote; 2010: 6 Tote; 2009: 11 Tote; 2008: 12 Tote; 2007: 14 Tote; 2006: 10 Tote; 2005: 7 Tote; 2004: 11 Tote; 2003: 24 Tote; 2002: 18 Tote; 2001: 10 Tote; 2000: 17 Tote).

Der Anteil der tödlich verunglückten Verkehrsteilnehmer bei Verkehrsunfällen unter Radfahrerbeteiligung überschreitet mit 33,93% bei weitem den allgemeinen Anteil dieser Verkehrsunfälle an der Gesamt-VU-Zahl (s.o.). Somit war jeder 3. Verkehrstote bei einem Verkehrsunfall mit Radfahrerbeteiligung zu beklagen.

Aber auch die Anteile der Schwerverletzten mit 30,82% und der Leichtverletzten mit 33,54% an den jeweiligen Gesamtzahlen verdienen besonderes Augenmerk.

Jeder 3. Verunglückte (33,22%) wird bei Verkehrsunfällen mit Radfahrerbeteiligung verzeichnet.

Die Betrachtung der Verkehrsunfallschwere, die sich in den Unfallkategorien widerspiegelt, dokumentiert deutlich, dass Verkehrsunfälle mit Radfahrerbeteiligung zu 72,49% mit Personenschäden enden.

Im Gegensatz dazu wird nur bei jedem 10. Verkehrsunfall insgesamt in Berlin ein Verkehrsteilnehmer körperlich geschädigt.

Diese erschreckende Tatsache wird nur dadurch etwas gemildert, dass 88,05% der Verkehrsunfälle mit Personenschäden unter Radfahrerbeteiligung Verkehrsunfälle sind, bei denen es nur zu leichten Verletzungen der Beteiligten gekommen ist.

Aus diesem Grund ist in der polizeilichen Verkehrssicherheitsarbeit ein Hauptaugenmerk auf die Risikogruppe der Radfahrer zu legen, insbesondere vor dem Hintergrund, dass der Anteil der radfahrenden Verkehrsteilnehmer weiter ansteigen wird.

---

## Unfallfolgen der Beteiligten

Durch die Betrachtung der Unfallfolgen aller Beteiligten nach der Verkehrsteilnehmerart wird deutlich, dass die Gruppe der Radfahrer hier selbst am gefährdetsten ist.

Ihr Anteil an der Gesamtzahl der Verunglückten bei Verkehrsunfällen unter Radfahrerbeteiligung beträgt 91,26%. Hierbei verzeichneten die Radfahrer einen Anteil von 89,47% (17) bei den Verkehrstoten und einen Anteil von 90,67% (583) bei den Schwerverletzten, auch andere Verkehrsunfallbeteiligte trugen körperliche Schädigungen davon.

Der größte Anteil hierbei wurde bei den Fußgängern verzeichnet (5,11%).

Alle anderen Verkehrsteilnehmergruppen wiesen Anteile zwischen 1,06% (Pkw-Führer) und 0,16% (Lkw-Führer) auf. Damit wird deutlich, dass auf Grund des Fehlens einer schützenden Hülle die Gefahr einer körperlichen Schädigung besonders groß ist.

Bemerkenswert hierbei sind die geringen körperlichen Schädigungen bei den motorisierten Zweiradfahrern (0,93%), denen es ebenfalls an einer schützenden Fahrgastzelle fehlt.

## Örtliche Verteilung der Radfahrerverkehrsunfälle

Das Untersuchungsergebnis der Verteilung der Radfahrerverkehrsunfälle ergab eine Konzentration im Innenstadtbereich.

Hier sind hauptsächlich die Bezirke Mitte mit einem Anteil von 20,27% (1.519 VU), Friedrichshain-Kreuzberg mit einem Anteil von 14,% (1.096 VU), Pankow mit einem Anteil von 11,69% (876 VU) sowie Charlottenburg-Wilmersdorf mit einem Anteil von 10,65% (798 VU) zu erwähnen.

Im Gegensatz dazu konnten in den Bezirken Marzahn-Hellersdorf (236 VU= 3,15%), Spandau (284 VU= 3,79 %) und Reinickendorf (311 VU = 4,15%) die niedrigsten Verkehrsunfallzahlen registriert werden.

Vollzog sich insgesamt ein Rückgang der Verkehrsunfälle unter Radfahrerbeteiligung, mussten in drei Bezirken Anstiege verzeichnet werden wie in den Bezirken Sandau (+ 2,90%), Pankow (+ 2,46%) und Charlottenburg-Wilmersdorf (+ 1,92%).

Dagegen wurden in den Bezirken Steglitz-Zehlendorf (- 11,04%), Marzahn-Hellersdorf (- 8,17%) und Treptow-Köpenik ( - 7,97%) erhebliche Rückgänge im Unfallgeschehen erkannt.

## Zeitliche Verteilung der Radfahrerverkehrsunfälle

Die zeitliche Verteilung der Verkehrsunfälle bekräftigte die Erkenntnis, dass Radfahrer überwiegend saisonabhängig ihr Fahrrad nutzen und es demzufolge in den Frühjahrs- und Sommermonaten verstärkt zu diesen Verkehrsunfällen kommt. Aber auch milde Witterungslagen in den Wintermonaten führen zu einer erhöhten Fahrradnutzung.

Im vergangenen Jahr begann die Radsaison aufgrund der Wetterlage schon im März. Der Juni verzeichnete den VU-Spitzenwert (1.034 VU) gefolgt von September (1.001 VU) und Juli (915 VU).

Die Berliner Polizei registrierte aber auch im Mai (888 VU) und im April (696 VU) hohe Verkehrsunfallzahlen unter Radfahrerbeteiligung. Sogar der November verbuchte noch 520 VU.

Die durchschnittliche Anzahl von Verkehrsunfällen unter Radfahrerbeteiligung lag im Jahresverlauf bei 625 Verkehrsunfällen. Somit lagen die Monate Januar (199 VU) und Februar (275 VU) weit unter dem Jahresdurchschnitt.

---

Der tageszeitliche Verlauf des Verkehrsunfallgeschehens mit Radfahrerbeteiligung gestaltete sich ähnlich wie der Gesamtverlauf des Unfallgeschehens.

Ab 6:00 Uhr setzte das Unfallgeschehen ein und steigerte sich kontinuierlich.

Den Höhepunkt erreichte das Unfallgeschehen in der Zeit zwischen 16:00 und 16:59 Uhr (660 VU), auch die Stunden zwischen 17:00 und 18:59 bzw. 15:00 und 15:59 wiesen ein nahezu einheitlich hohes Verkehrsunfallaufkommen auf. Ein starker Rückgang setzte erst ab 21:00 Uhr ein.

Innerhalb der einzelnen Monate kommt es nochmals im tageszeitlichen Ablauf zu leichten Verschiebungen. Die Unfallhäufigkeiten in den Sommermonaten sind noch bis in die späten Abendstunden zu verzeichnen, in den Herbst- und Wintermonaten hingegen lässt die Unfallhäufigkeit spätestens ab 20:00 Uhr sehr stark nach.

Der Wochentagsverlauf gibt nochmals einen besonderen Aspekt der Fahrradnutzung wieder. Die Wochentage Montag (1.136 VU) bis Freitag (1.248 VU) weisen nahezu gleiche Belastungen mit Verkehrsunfällen auf. Mit einem Spitzenwert am Donnerstag (1.357 VU) bilden sie den absoluten Schwerpunkt (85,20%). Demgegenüber sind die Tage des Wochenendes weitaus weniger mit Verkehrsunfällen belastet.

Durchschnittlich werden jeden Tag 20 Verkehrsunfälle mit Radfahrerbeteiligung verzeichnet.

### **Unfallverursacher von Verkehrsunfällen unter Radfahrerbeteiligung**

Die Betrachtung der Unfallverursacher (Haupt- und Mitverursacher) ergab ein bemerkenswertes Ergebnis: 47,61% aller Verursacher waren Radfahrer (3.848 insgesamt, 3.331 als Hauptverursacher (HV), 517 als Mitverursacher (MV) ).

An zweiter Stelle standen als Haupt- u. Mitverursacher die Führer von Pkw (3.415, 3.308 HV, 107 MV) mit einem Anteil von 42,25%.

In der weiteren Folge wurden Führer von Lkw (336, 329 HV, 7 MV) 4,16%, Fußgänger (220, 216 HV, 4 MV) 2,72%, Führer von Bussen (36, 36 HV, 0 MV) 0,45%, Führer von motorisierten Zweirädern (48, 45 HV, 3 MV) 0,59% sowie sonstigen Verkehrsbeteiligten (178, 175 HV, 3 MV) 2,20% ebenfalls als Haupt- u. Mitverursacher verzeichnet.

Gemessen am Gesamtunfallgeschehen setzten 3,66% aller Unfallverursacher als Radfahrer eine Unfallursache. Sie stehen somit an vierter Stelle hinter Führern von Pkw und Lkw sowie sonstigen Verursachern.

Bemerkenswert ist auch die Betrachtung der **Altersgruppen der Radfahrer** unter dem Aspekt der Verursachung.

Hierbei wird besonders deutlich, dass Kinder noch nicht über ausreichende Kenntnisse und Fähigkeiten zum Führen von Fahrrädern verfügen. Von den insgesamt 459 beteiligten Kindern als Radfahrer, setzten 329 eine Unfallursache durch ihr eigenes Fehlverhalten. Mit einem Anteil von 71,68% wurde hierbei eine der größten Diskrepanzen festgestellt.

Jugendliche im Alter von 15 bis unter 18 Jahren treten sowohl als Beteiligte (251) als auch als Unfallverursacher (170) seltener in Erscheinung, haben aber dennoch mit einem Anteil von 67,73% eine der höchsten Verursacherquoten.

Dagegen nehmen junge Erwachsene im Alter zwischen 18 und unter 25 Jahren wieder eine deutlich größere Gruppe bei den Beteiligten (681) ein. Der Anteil der Verursacher (361) andererseits ist mit 53,01% deutlich geringer.

Den größten Anteil der Radfahrer nimmt die Altersgruppe der Erwachsenen im Alter zwischen 25 und unter 45 Jahren (3.359) ein. Hierbei konnte ein geringerer Anteil an Verursachern (1.465) mit 43,61% registriert werden.

---

Die Altersgruppe der Erwachsenen zwischen 45 und unter 65 Jahren (1.991) tritt in einem wesentlich geringeren Anteil in Erscheinung. Der Anteil der Verursacher hat hier seine geringste Ausprägung mit 38,32%.

Bei der Altersgruppe der Senioren (558) wird erkennbar, dass diese Altersgruppe wesentlich seltener am Verkehrsunfallgeschehen mit Radfahrerbeteiligung als Radfahrer beteiligt war. Der Anteil der Verursacher lag bei 45,88%.

Nicht bei allen Radfahrern konnte das Lebensalter ermittelt werden (siehe §142 StGB).

Ihr Anteil (573) blieb im letzten Jahr nahezu identisch. In diesem Segment liegt der Anteil der Verursacher mit 86,74% besonders hoch!

### **Unfallursachen der Radfahrer**

An erster Stelle bei den Hauptunfallursachen der Radfahrer steht der ungenügende Sicherheitsabstand, der oft als „Durchschlängeln“ ohne den ausreichenden Platz dafür zu haben und damit verbunden Sachschäden an Fahrzeugen verursacht (957; - 13,31%).

Die falsche oder verbotswidrige Benutzung von Fahrbahnen und Straßenteilen (837; - 34,99%) steht an zweiter Stelle. Das Befahren von Gehwegen und die Benutzung von Radwegen in falscher Richtung sind hier besonders hervorzuheben.

Eine weitere Hauptunfallursache ist das falsche Verhalten beim Einfahren in den Fließverkehr (680; - 0,87%). Meist werden nach einer verbotswidrigen Benutzung des Gehweges Fahrbahnen gekreuzt. Dem Fließverkehr ist hier der Vorrang einzuräumen. Falsches Einschätzungsvermögen und die Überschätzung der eigenen Fähigkeiten sind oft Voraussetzungen für solche Fehlverhaltensweisen.

Neben den erstgenannten Unfallursachen tritt die nicht angepasste Geschwindigkeit (366; + 12,61%) auch bei den Radfahrern immer mehr in Erscheinung.

Leichtgängige Fahrräder, mit modernen Gangschaltungen, ermöglichen ein zügiges Fahren; gepaart mit einem falschen Einschätzungsvermögen der eigenen Fahrfähigkeiten wird diese Kombination leicht zur Unfallursache.

Das Befahren von Gehwegen in Verbindung mit falschem Verhalten gegenüber Fußgängern (87; - 12,12%) führt oft zu Verkehrsunfällen.

Vorfahrts- (207; - 8,00%) und Rotlichtmissachtungen (211; - 7,86%) sowie falsches Verhalten beim Abbiegen (157; - 16,04%) lassen Radfahrer immer wieder zu Unfallverursachern werden.

### **Unfallursachen der anderen Verkehrsunfallbeteiligten**

Die Unfallursachen der anderen Verkehrsbeteiligten spiegeln gleichzeitig die Verkehrsbeteiligungsart wider. Führer von Pkw, welche die größte Gruppe der Unfallgegner bilden und Führer von Lastkraftwagen haben hier deutlich Fehlverhaltensweisen beim Abbiegen (1582; + 1,09%) gezeigt. Die Problematik des „Toten Winkels“ kommt besonders in dieser Unfallursache einhergehend mit schwersten Unfallfolgen zum Ausdruck.

Das Nichtgewähren der Vorfahrt (618; - 1,28%) steht an zweiter Stelle der Unfallursachen bei Verkehrsunfällen unter Radfahrerbeteiligung. Auf Grund der schmalen Silhouette des Fahrradfahrers und der oftmals falschen Benutzung von Radwegen in entgegengesetzter Richtung, kommt es zum Nichtgewähren der Vorfahrt durch die anderen Verkehrsbeteiligten.

---

Das Einfahren in den Fließverkehr (441; + 3,289%) ist eine weitere Unfallursache. Überwiegend Fahrer von aus Grundstücksausfahrten kommenden Fahrzeugen können den Straßenraum, in den sie einfahren wollen, nicht im ausreichenden Maße einsehen. Die bereits genannte schmale Silhouette und das Befahren von Gehwegen bilden dann oftmals begünstigende Faktoren für das Zustandekommen von Verkehrsunfällen.

Hinzu kommen die Unfallursachen wie ungenügender Seitenabstand (158; - 11,24%), das Nichtbeachten der Lichtzeichenanlage (84; + 7,69%) sowie nicht angepasste Geschwindigkeit (11; - 15,38%).

Darüber hinaus sind Fehlverhaltensweisen von Fußgängern (218; - 8,40%) gleichermaßen zu erkennen. Das Überschreiten von Radwegen, ohne auf den Radfahrerverkehr zu achten, liegt hier an erster Stelle.

### **Unerlaubtes Entfernen vom Unfallort gemäß § 142 StGB**

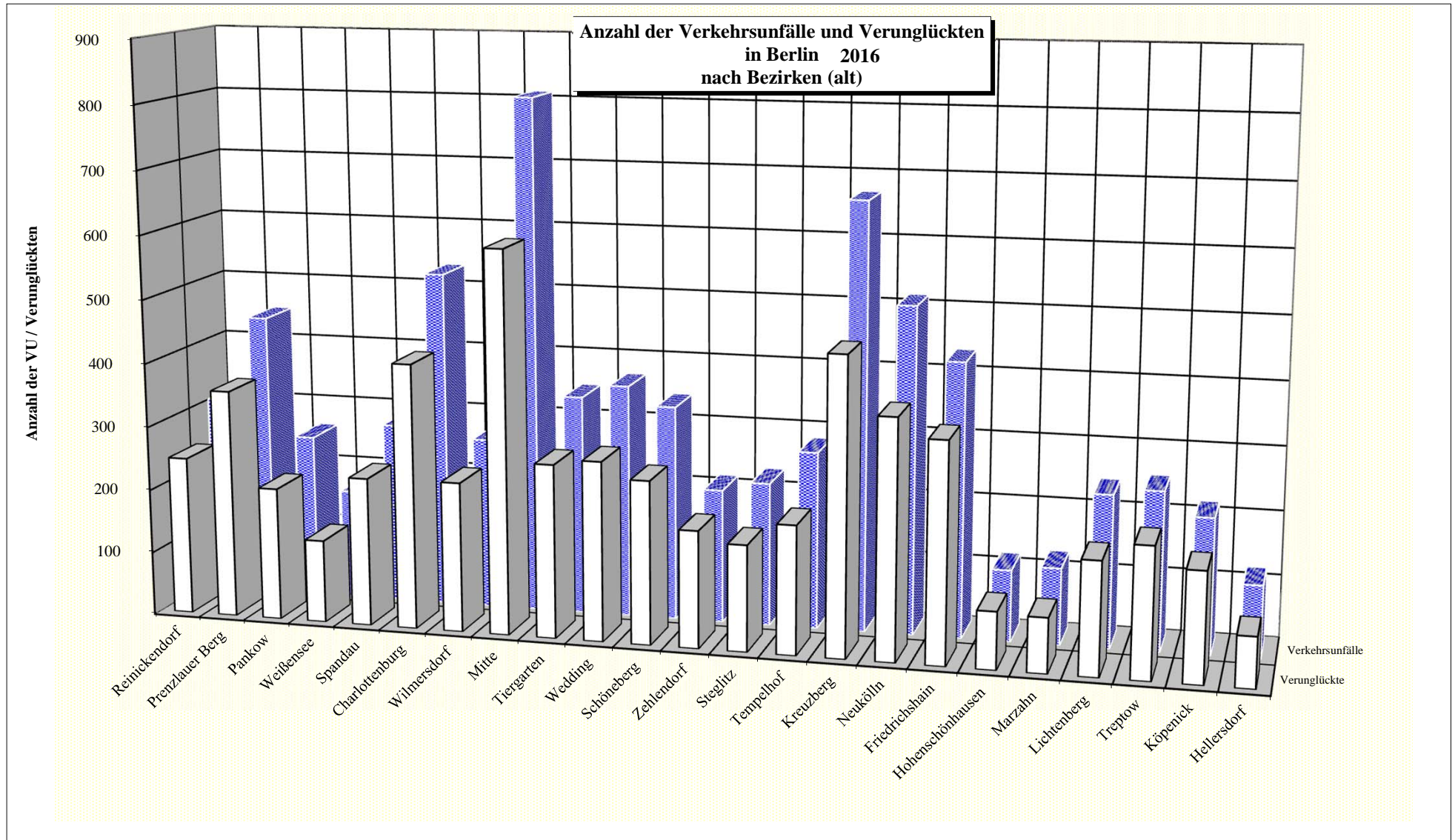
Ob Verursacher oder nur Unfallbeteiligter, nicht jedem Verkehrsunfallbeteiligten sind im ausreichenden Maße die Pflichten bewusst, die sich nach dem Ereignis eines Verkehrsunfalls für alle Beteiligten ergeben. Häufig kommt es nicht zur direkten Kollision zwischen den Beteiligten, sondern nur zu einer Schädigung Anderer (Ausweichmanöver, Sturz des Anderen u. dgl.). Damit war es für einige Beteiligte nicht zwingend notwendig, hier "Farbe zu bekennen" und sie entzogen sich ihren gesetzlichen Pflichten. Die Gruppe dieser Verkehrsunfallbeteiligten ist zwar nicht besonders groß, spiegelt aber eine bestimmte Einstellung wider.

Zwischen 5% und 27%, je nach Verkehrsbeteiligungsart, liegt hier die Größenordnung. Dabei sind Fahrzeugführer von Lkw (57= 12,87%), Pkw (481= 8,22%) und motorisierten Zweirädern (7= 5,04%) sowie Fußgänger (45= 8,37%) beteiligt.

Keine Ausnahme bilden hierbei die Radfahrer, die ebenfalls solchen Verhaltensweisen zeigten (692= 8,79%).

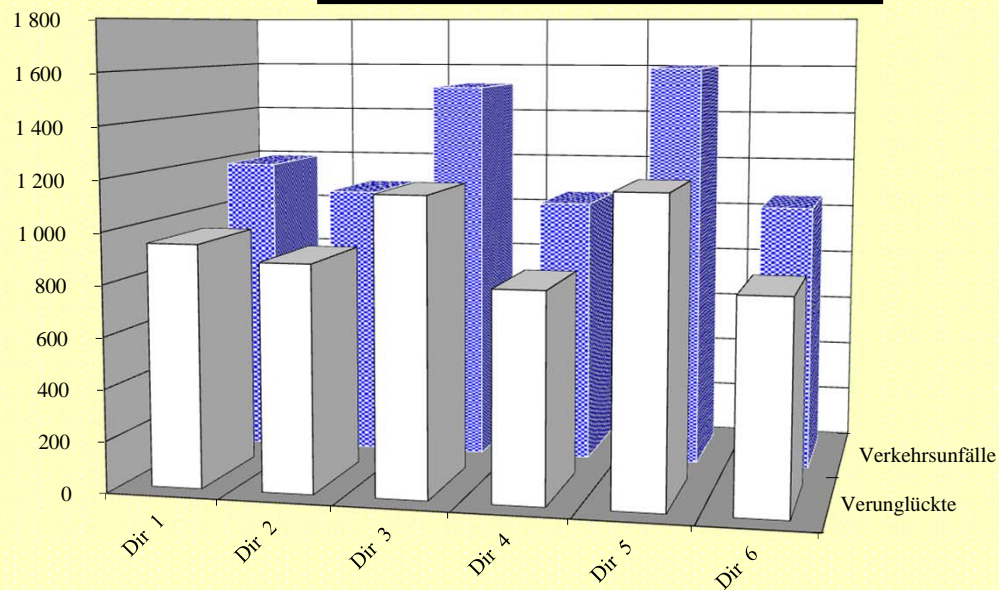
Bezirk(alt)	Anzahl der VU		Anzahl der Toten		Anzahl der Schwerverletzten		Anzahl der Leichtverletzten		Anteil an VU insgesamt in %		Anteil an Verunglückten in %		Anzahl der Verunglückten insgesamt	
	2016	2015	2016	2015	2016	2015	2016	2015	2016	2015	2016	2015	2016	2015
Reinickendorf	311	321	0	0	27	17	221	223	4,15	4,16	4,29	4,07	248	240
Prenzlauer Berg	447	442	0	1	48	48	310	314	5,96	5,72	6,20	6,15	358	363
Pankow	257	251	0	1	32	21	176	174	3,43	3,25	3,60	3,32	208	196
Weißensee	172	162	1	0	15	14	114	105	2,29	2,10	2,25	2,02	130	119
Spandau	284	276	1	0	32	39	200	198	3,79	3,57	4,03	4,02	233	237
Charlottenburg	529	488	3	2	42	45	370	336	7,06	6,32	7,18	6,49	415	383
Wilmersdorf	269	295	2	1	20	32	213	214	3,59	3,82	4,07	4,19	235	247
Mitte	808	858	2	0	56	58	539	580	10,78	11,11	10,33	10,81	597	638
Tiergarten	345	369	1	0	23	31	248	250	4,60	4,78	4,71	4,76	272	281
Wedding	366	380	0	0	25	32	256	268	4,88	4,92	4,86	5,08	281	300
Schöneberg	337	345	0	0	32	29	224	227	4,50	4,47	4,43	4,34	256	256
Zehlendorf	210	215	1	0	27	22	156	147	2,80	2,78	3,18	2,86	184	169
Steglitz	225	274	2	0	18	16	147	181	3,00	3,55	2,89	3,34	167	197
Tempelhof	278	281	0	1	25	31	177	193	3,71	3,64	3,50	3,81	202	225
Kreuzberg	667	690	0	1	37	40	425	437	8,90	8,93	8,00	8,10	462	478
Neukölln	511	519	2	1	35	38	336	327	6,82	6,72	6,46	6,20	373	366
Friedrichshain	429	423	0	0	32	31	311	295	5,72	5,48	5,94	5,52	343	326
Hohenschönhausen	113	123	0	0	9	12	82	85	1,51	1,59	1,57	1,64	91	97
Marzahn	121	140	0	0	16	12	71	95	1,61	1,81	1,51	1,81	87	107
Lichtenberg	239	253	1	2	27	24	150	163	3,19	3,28	3,08	3,20	178	189
Treptow	249	246	2	0	29	32	174	156	3,32	3,18	3,55	3,19	205	188
Köpenick	213	256	1	0	31	42	141	163	2,84	3,31	2,99	3,47	173	205
Hellersdorf	115	117	0	0	5	9	75	86	1,53	1,51	1,38	1,61	80	95
Berlin (Insgesamt)	7.495	7.724	19	10	643	675	5.116	5.217	100,00	100,00	100,00	100,00	5.778	5.902





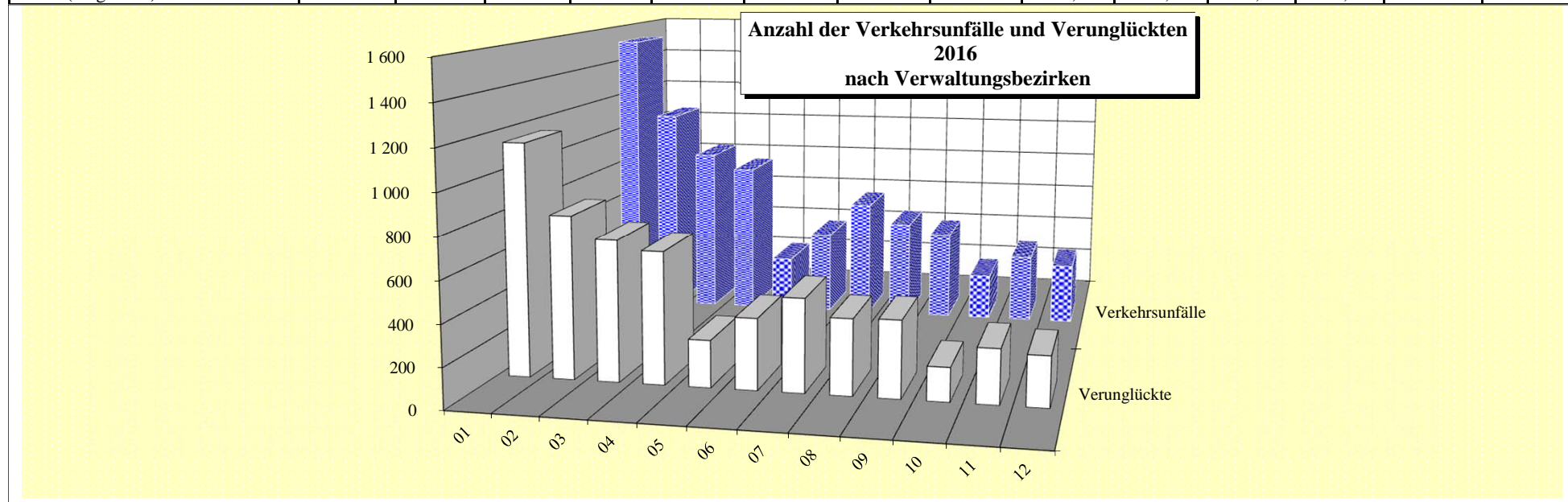
Polizeidirektion	Anzahl der VU		Anzahl der Toten		Anzahl der Schwerverletzten		Anzahl der Leichtverletzten		Anteil an VU insgesamt in %		Anteil an Verunglückten in %		Anzahl der Verunglückten insgesamt	
	2016	2015	2016	2015	2016	2015	2016	2015	2016	2015	2016	2015	2016	2015
Dir 1	1 191	1 176	1	2	123	100	822	816	15,89	15,23	16,37	15,55	946	918
Dir 2	1 082	1 059	6	3	94	116	783	748	14,44	13,71	15,28	14,69	883	867
Dir 3	1 520	1 607	3	0	104	121	1 043	1 098	20,28	20,81	19,90	20,65	1 150	1.219
Dir 4	1 050	1 115	3	1	102	98	704	748	14,01	14,44	14,00	14,35	809	847
Dir 5	1 602	1 632	2	2	103	109	1 071	1 059	21,37	21,13	20,35	19,82	1 176	1.170
Dir 6	1 050	1 135	4	2	117	131	693	748	14,01	14,69	14,09	14,93	814	881
<b>Berlin (Insgesamt)</b>	<b>7 495</b>	<b>7 724</b>	<b>19</b>	<b>10</b>	<b>643</b>	<b>675</b>	<b>5 116</b>	<b>5 217</b>	<b>100,00</b>	<b>100,00</b>	<b>100,00</b>	<b>100,00</b>	<b>5 778</b>	<b>5.902</b>

**Anzahl der Verkehrsunfälle und Verunglückten  
2016  
nach Polizeidirektionen**



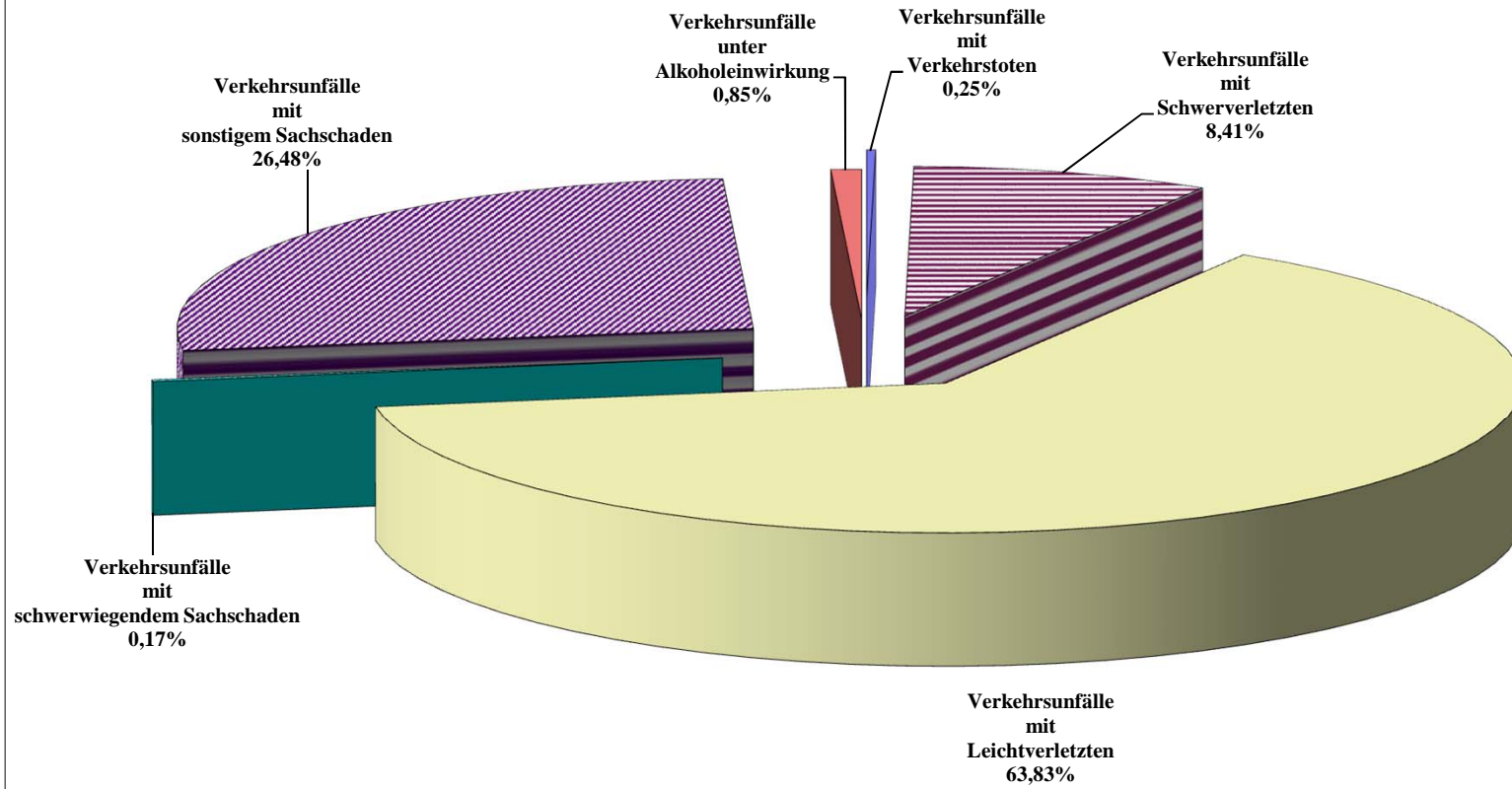
Verkehrslagebild

Verwaltungsbezirke	Anzahl der VU		Anzahl der Toten		Anzahl der Schwerverletzten		Anzahl der Leichtverletzten		Anteil an VU insgesamt in %		Anteil an Verunglückten in %		Anzahl der Verunglückten insgesamt	
	2016	2015	2016	2015	2016	2015	2016	2015	2016	2015	2016	2015	2016	2015
Mitte (01)	1 519	1 607	3	0	104	121	1 043	1 098	20,27	20,81	19,90	20,65	1 150	1 219
Friedrichshain-Kreuzberg (02)	1 096	1 113	0	1	69	71	736	732	14,62	14,41	13,93	13,62	805	804
Pankow (03)	876	855	1	2	95	83	600	593	11,69	11,07	12,05	11,49	696	678
Charlottenburg-Wilmersdorf (04)	798	783	5	3	62	77	583	550	10,65	10,14	11,25	10,67	650	630
Spandau (05)	284	276	1	0	32	39	200	198	3,79	3,57	4,03	4,02	233	237
Steglitz-Zehlendorf (06)	435	489	3	0	45	38	303	328	5,80	6,33	6,07	6,20	351	366
Tempelhof-Schöneberg (07)	615	626	0	1	57	60	401	420	8,21	8,10	7,93	8,15	458	481
Neukölln (08)	511	519	2	1	35	38	336	327	6,82	6,72	6,46	6,20	373	366
Treptow-Köpenick (09)	462	502	3	0	60	74	315	319	6,16	6,50	6,54	6,66	378	393
Mahrzahn-Hellersdorf (10)	236	257	0	0	21	21	146	181	3,15	3,33	2,89	3,42	167	202
Lichtenberg (11)	352	376	1	2	36	36	232	248	4,70	4,87	4,66	4,85	269	286
Reinickendorf (12)	311	321	0	0	27	17	221	223	4,15	4,16	4,29	4,07	248	240
Berlin (Insgesamt)	7 495	7 724	19	10	643	675	5 116	5 217	100,00	100,00	100,00	100,00	5 778	5 902



Bezirk (alt)	Verkehrsunfälle in den Bezirken (alt) 2016 nach Kategorien					
	Verkehrsunfälle mit Verkehrstoten	Verkehrsunfälle mit Schwerverletzten	Verkehrsunfälle mit Leichtverletzten	Verkehrsunfälle mit schwerwiegendem Sachschaden	Verkehrsunfälle mit sonstigem Sachschaden	Verkehrsunfälle unter Alkoholeinwirkung
Reinickendorf	0	27	199	1	83	1
Prenzlauer Berg	0	48	285	0	107	7
Pankow	0	32	160	1	64	0
Weißensee	1	15	107	0	47	2
Spandau	1	31	189	0	60	3
Charlottenburg	3	41	350	1	133	1
Wilmersdorf	2	20	201	2	43	1
Mitte	2	54	510	3	232	7
Tiergarten	1	22	227	0	94	1
Wedding	0	25	239	0	98	4
Schöneberg	0	32	210	0	93	2
Zehlendorf	1	27	141	0	40	1
Steglitz	2	18	140	0	63	2
Tempelhof	0	25	166	0	83	4
Kreuzberg	0	36	401	1	221	8
Neukölln	2	33	316	2	147	11
Friedrichshain	0	31	281	1	111	5
Hohenschönhausen	0	9	79	0	25	0
Marzahn	0	15	69	0	37	0
Lichtenberg	1	26	142	1	68	1
Treptow	2	28	162	0	55	2
Köpenick	1	30	135	0	47	0
Hellersdorf	0	5	75	0	34	1
Berlin	19	630	4.784	13	1.985	64

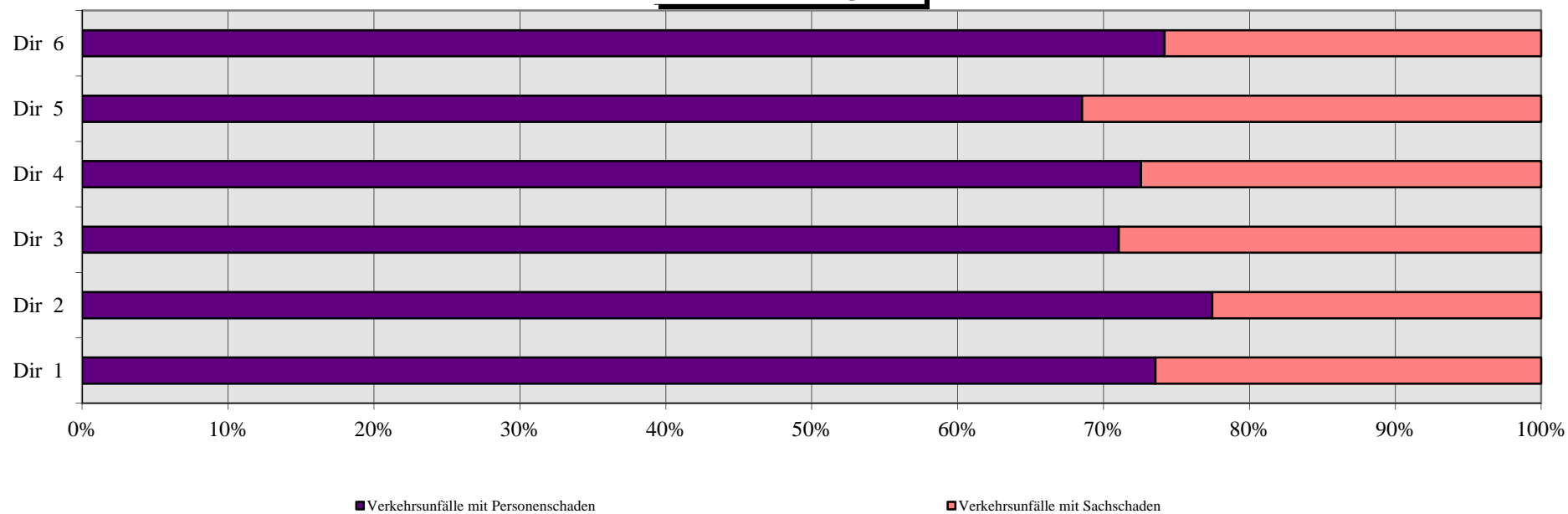
**Anteile der Kategorien an den Gesamt-VU in Berlin  
2016**



Verkehrslagebild

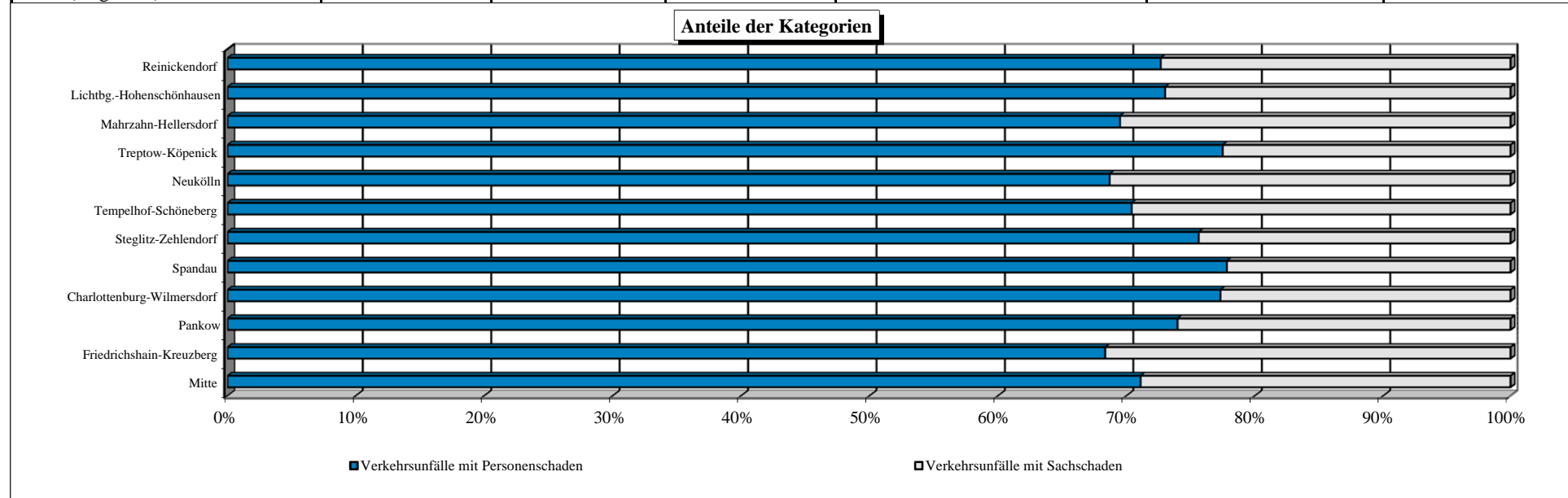
Polizeidirektion	Verkehrsunfälle in den Polizeidirektionen 2016 nach Kategorien					
	Verkehrsunfälle mit Verkehrstoten	Verkehrsunfälle mit Schwerverletzten	Verkehrsunfälle mit Leichtverletzten	Verkehrsunfälle mit schwerwiegendem Sachschaden	Verkehrsunfälle mit sonstigem Sachschaden	Verkehrsunfälle unter Alkoholeinwirkung
Dir 1	1	123	752	2	303	10
Dir 2	6	92	740	3	236	5
Dir 3	3	101	976	3	425	12
Dir 4	3	102	657	0	279	9
Dir 5	2	99	997	4	476	24
Dir 6	4	113	662	1	266	4
Berlin	19	630	4.784	13	1.985	64

Anteile der Kategorien



Verkehrslagebild

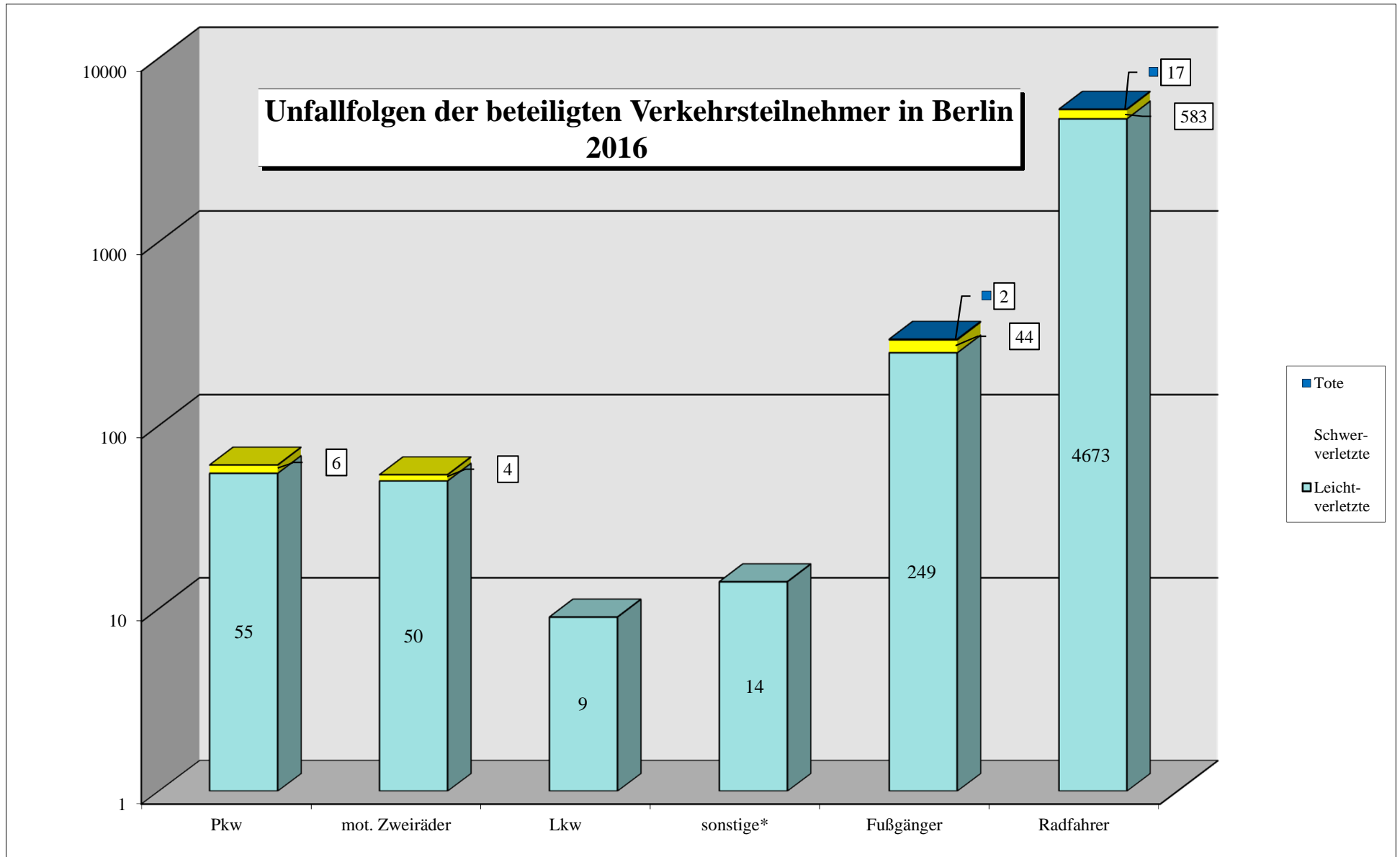
Verwaltungsbezirke		Verkehrsunfälle in den Verwaltungsbezirken 2016 nach Kategorien					
		Verkehrsunfälle mit Verkehrstoten	Verkehrsunfälle mit Schwerverletzten	Verkehrsunfälle mit Leichtverletzten	Verkehrsunfälle mit schwerwiegendem Sachschaden	Verkehrsunfälle mit sonstigem Sachschaden	Verkehrsunfälle unter Alkoholeinwirkung
Mitte	(01)	3	101	976	3	424	12
Friedrichshain-Kreuzberg	(02)	0	67	682	2	332	13
Pankow	(03)	1	95	552	1	218	9
Charlottenburg-Wilmersdorf	(04)	5	61	551	3	176	2
Spandau	(05)	1	31	189	0	60	3
Steglitz-Zehlendorf	(06)	3	45	281	0	103	3
Tempelhof-Schöneberg	(07)	0	57	376	0	176	6
Neukölln	(08)	2	33	316	2	147	11
Treptow-Köpenick	(09)	3	58	297	0	102	2
Mahrzahn-Hellersdorf	(10)	0	20	144	0	71	1
Lichtenberg	(11)	1	35	221	1	93	1
Reinickendorf	(12)	0	27	199	1	83	1
Berlin (Insgesamt)		19	630	4.784	13	1.985	64



Bezirk (alt)	Unfallfolgen der beteiligten Verkehrsteilnehmer in Berlin 2016 nach Bezirken (alt)																	
	Pkw			mot. Zweiräder			Lkw			sonstige*			Fußgänger			Radfahrer		
	Tote	Schwer- verletzte	Leicht- verletzte	Tote	Schwer- verletzte	Leicht- verletzte	Tote	Schwer- verletzte	Leicht- verletzte	Tote	Schwer- verletzte	Leicht- verletzte	Tote	Schwer- verletzte	Leicht- verletzte	Tote	Schwer- verletzte	Leicht- verletzte
Reinickendorf	-	-	7	-	-	2	-	-	-	-	-	-	-	5	14	-	22	195
Prenzlauer Berg	-	-	5	-	1	1	-	-	-	-	-	3	-	2	11	-	43	287
Pankow	-	-	2	-	-	1	-	-	1	-	-	4	-	-	6	-	31	159
Weißensee	-	-	2	-	-	2	-	-	-	-	-	-	-	2	3	1	13	106
Spandau	-	1	-	-	-	2	-	-	-	-	-	-	1	1	14	-	30	181
Charlottenburg	-	-	5	-	1	1	-	-	-	-	-	2	-	5	22	3	36	336
Wilmersdorf	-	-	2	-	-	2	-	-	-	-	-	-	-	3	10	2	17	199
Mitte	-	-	5	-	1	9	-	-	-	-	-	1	-	5	28	2	50	490
Tiergarten	-	-	2	-	-	2	-	-	1	-	-	-	-	1	10	1	22	228
Wedding	-	1	4	-	-	2	-	-	-	-	-	1	-	-	11	-	24	236
Schöneberg	-	-	-	-	-	4	-	-	1	-	-	-	-	2	8	-	30	209
Zehlendorf	-	-	5	-	-	2	-	-	2	-	-	1	-	1	5	1	25	135
Steglitz	-	-	2	-	-	-	-	-	1	-	-	-	-	-	6	2	18	136
Tempelhof	-	-	2	-	-	3	-	-	1	-	-	-	-	1	8	-	23	162
Kreuzberg	-	-	3	-	-	3	-	-	-	-	-	-	-	3	25	-	34	388
Neukölln	-	1	2	-	-	2	-	-	1	-	-	1	-	6	22	2	27	303
Friedrichshain	-	-	3	-	1	6	-	-	1	-	-	1	-	3	18	-	28	277
Hohenschönhausen	-	-	-	-	-	-	-	-	-	-	-	-	-	-	3	-	9	77
Marzahn	-	1	-	-	-	1	-	-	-	-	-	-	-	-	-	-	15	68
Lichtenberg	-	1	2	-	-	1	-	-	-	-	-	-	-	-	7	1	26	139
Treptow	-	-	1	-	-	1	-	-	-	-	-	-	1	2	9	1	27	163
Köpenick	-	1	1	-	-	3	-	-	-	-	-	-	-	2	7	1	28	127
Hellersdorf	-	-	-	-	-	-	-	-	-	-	-	-	-	-	2	-	5	72
Berlin	0	6	55	0	4	50	0	0	9	0	0	14	2	44	249	17	583	4673

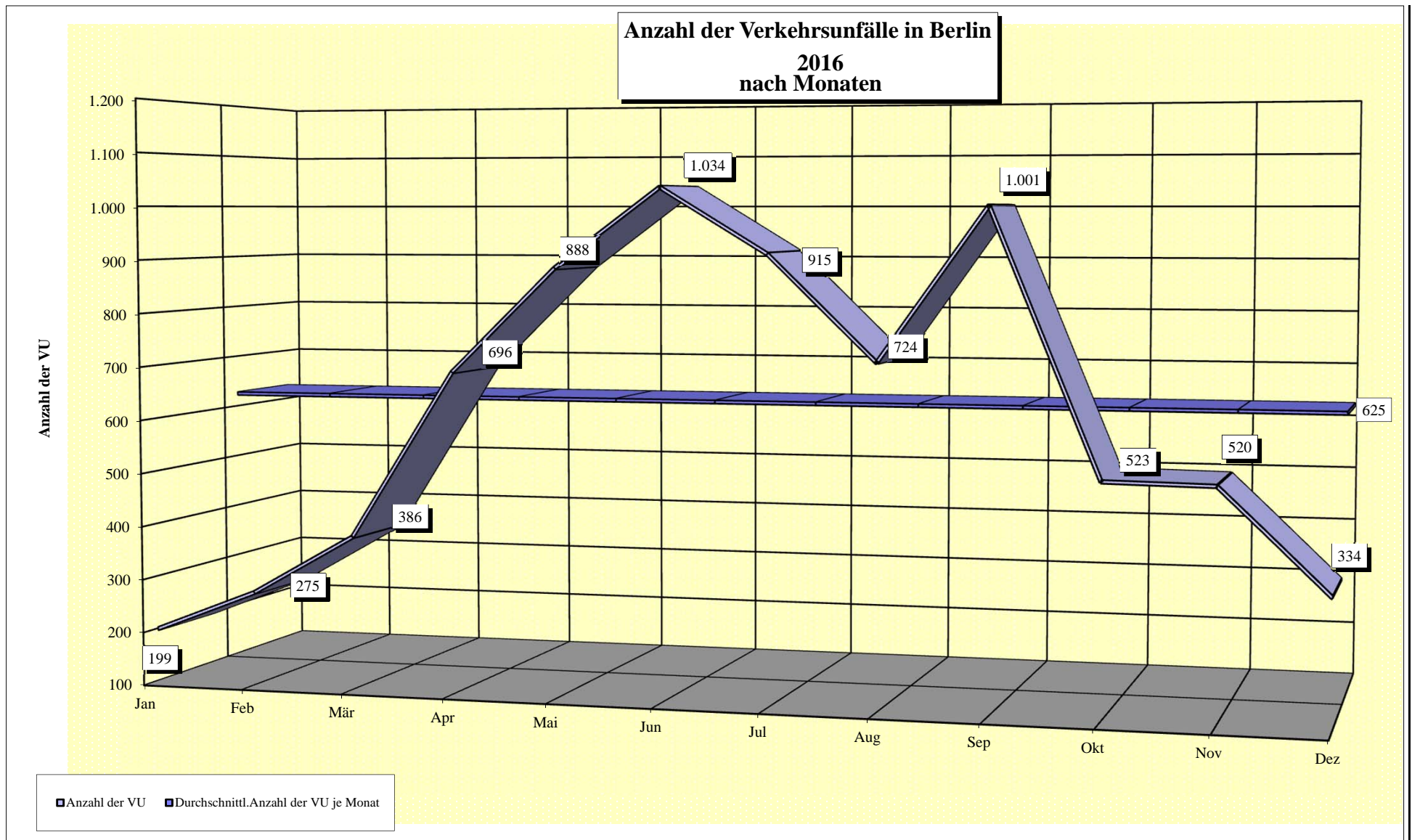
\* alle nicht genannten Verkehrsbeteiligten / keine Insassen und Soziusfahrer



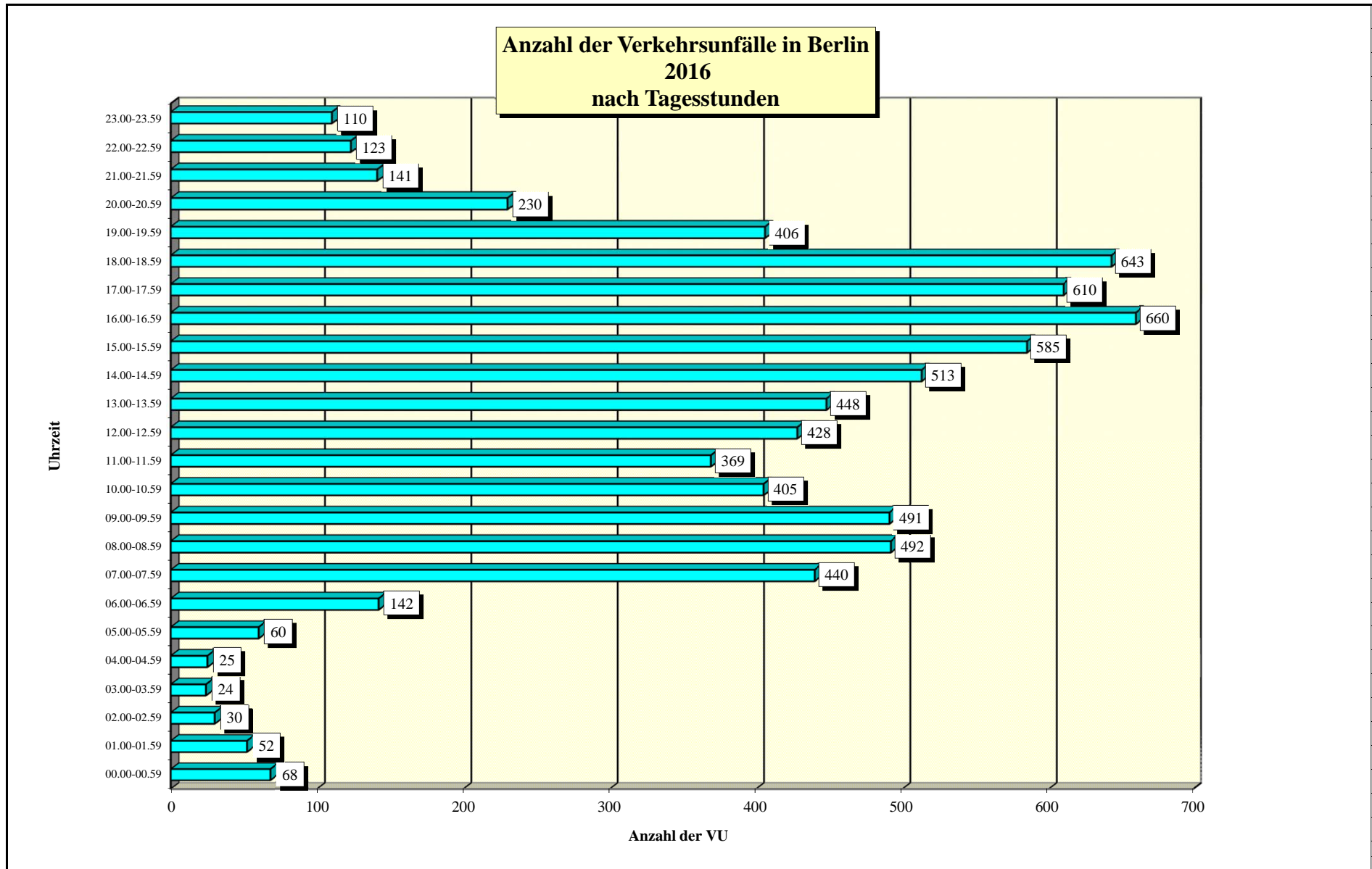


\* alle nicht genannten Verkehrsbeteiligten / keine Insassen und Soziasfahrer

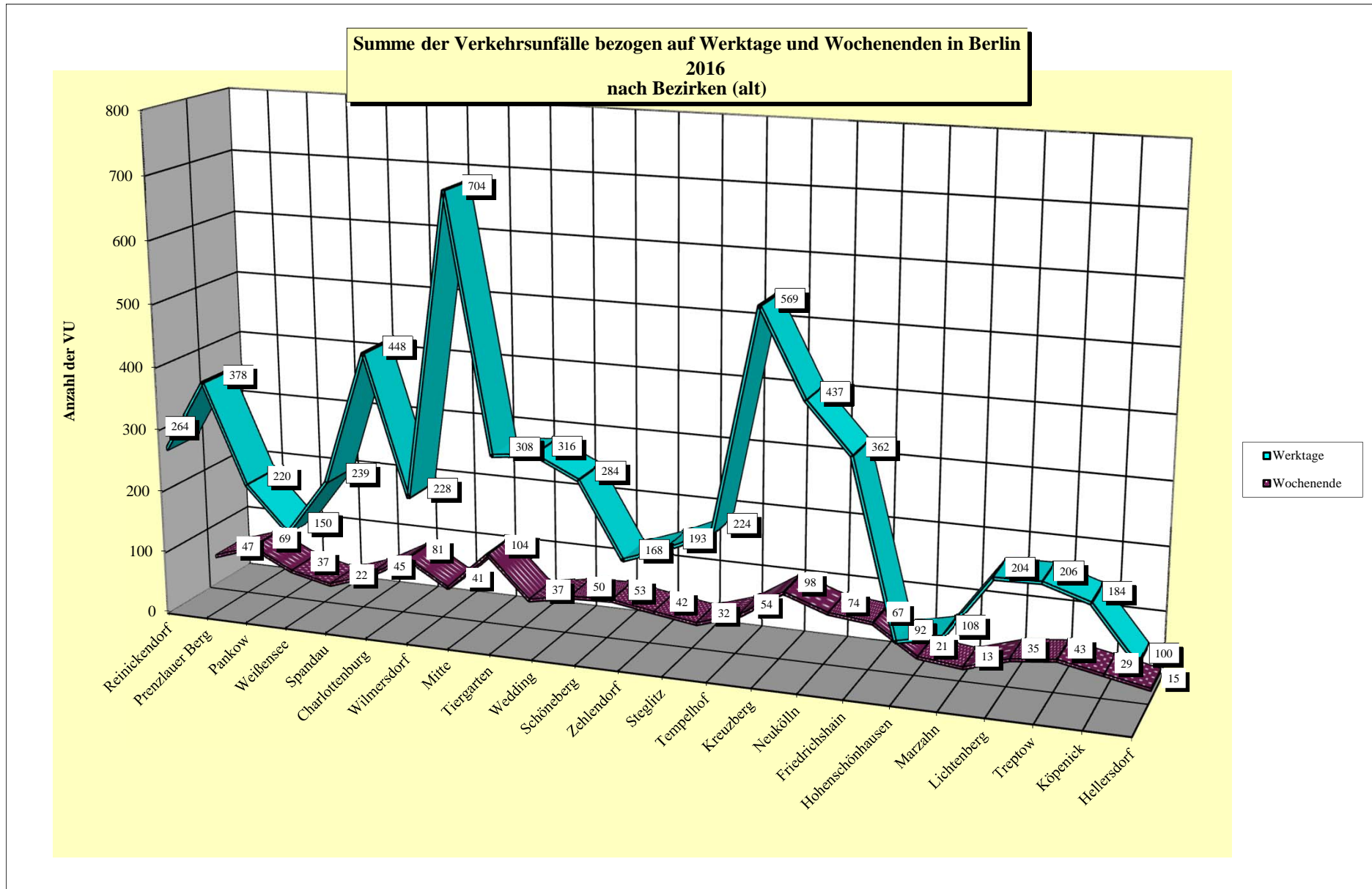
Bezirk (alt)	Verkehrsunfälle in den Bezirken (alt) 2016 nach Monaten												
	Jan	Feb	Mär	Apr	Mai	Jun	Jul	Aug	Sep	Okt	Nov	Dez	insges.
Reinickendorf	9	6	10	29	45	36	41	28	54	23	19	11	311
Prenzlauer Berg	14	15	16	50	51	74	43	32	55	33	36	28	447
Pankow	5	8	17	27	26	43	34	12	36	16	21	12	257
Weißensee	4	9	10	10	20	23	12	17	31	18	9	9	172
Spandau	11	6	17	24	40	49	28	26	40	18	17	8	284
Charlottenburg	10	25	39	47	57	78	80	50	54	33	30	26	529
Wilmersdorf	10	10	17	13	31	43	47	22	30	17	21	8	269
Mitte	21	33	36	63	88	95	101	97	106	60	63	45	808
Tiergarten	15	13	14	33	36	43	36	37	61	22	21	14	345
Wedding	9	17	19	40	44	46	35	30	56	22	33	15	366
Schöneberg	8	19	14	34	29	47	38	32	50	27	23	16	337
Zehlendorf	2	7	10	22	29	37	25	18	27	11	11	11	210
Steglitz	12	4	8	21	37	25	28	19	36	12	14	9	225
Tempelhof	2	9	16	32	30	39	32	32	36	17	20	13	278
Kreuzberg	19	19	34	56	85	90	82	71	76	52	49	34	667
Neukölln	10	17	25	44	72	69	60	65	66	34	33	16	511
Friedrichshain	11	17	20	37	46	51	65	46	53	35	33	15	429
Hohenschönhausen	2	2	7	12	14	16	14	11	15	9	6	5	113
Marzahn	0	4	5	12	12	18	16	16	15	11	7	5	121
Lichtenberg	7	11	13	21	30	32	30	20	28	16	23	8	239
Treptow	8	12	17	27	36	35	26	16	32	15	16	9	249
Köpenick	7	9	13	24	18	32	29	17	29	16	6	13	213
Hellersdorf	3	3	9	18	12	13	13	10	15	6	9	4	115
Berlin	199	275	386	696	888	1.034	915	724	1.001	523	520	334	7.495

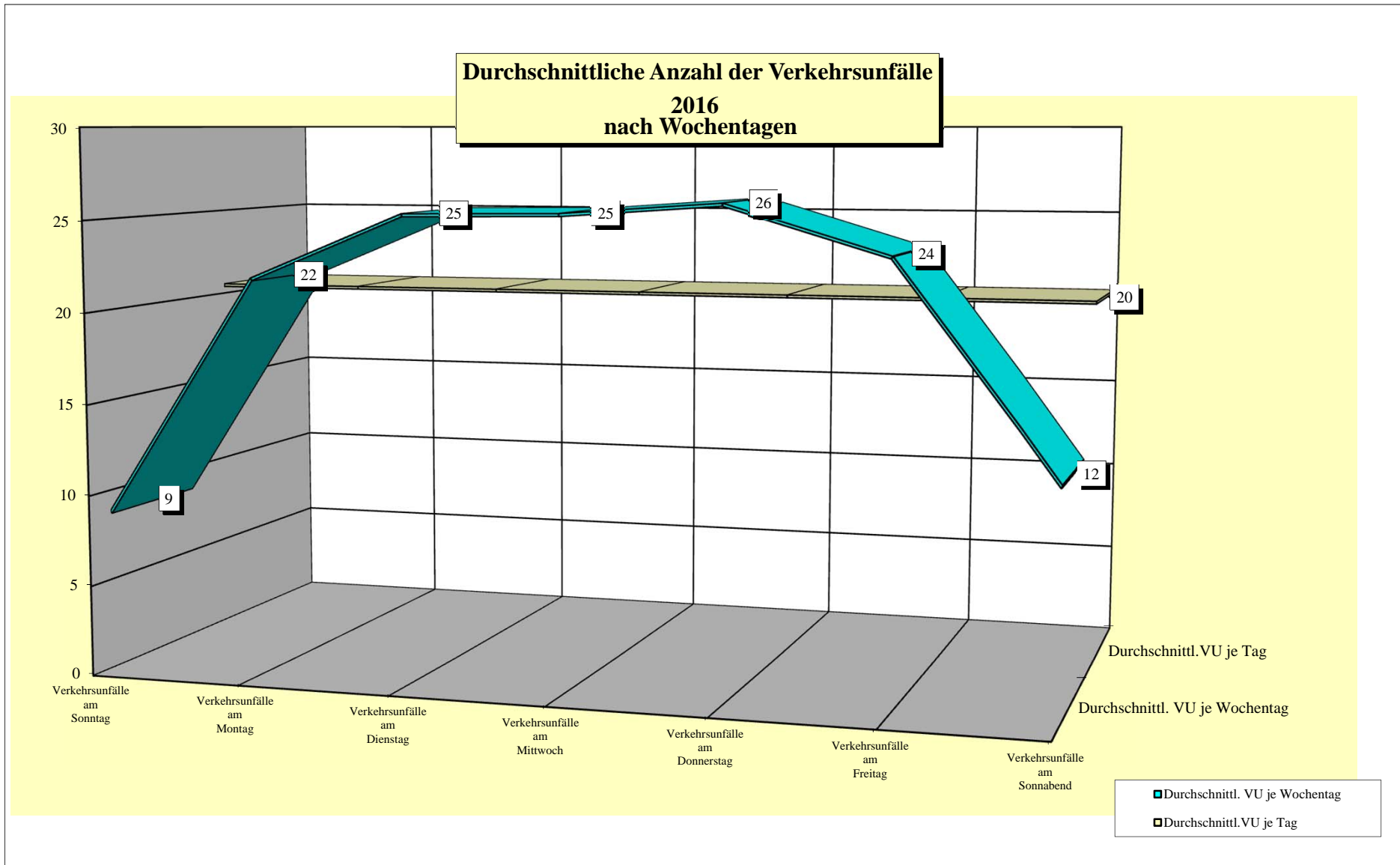


Stunde	Tageszeitliche Verteilung der Verkehrsunfälle in Berlin 2016 nach Monaten											
	Januar	Februar	März	April	Mai	Juni	Juli	August	September	Oktober	November	Dezember
00.00-00.59	2	0	2	8	6	11	11	3	12	6	2	5
01.00-01.59	6	0	1	3	5	8	8	4	4	6	2	5
02.00-02.59	1	1	2	2	4	2	4	2	6	2	3	1
03.00-03.59	0	1	0	2	2	2	5	8	2	1	1	0
04.00-04.59	1	0	1	3	2	4	3	4	0	2	4	1
05.00-05.59	2	3	3	4	3	4	8	6	12	5	8	2
06.00-06.59	6	4	9	7	17	19	20	14	11	18	10	7
07.00-07.59	10	22	32	41	46	70	53	24	61	27	33	21
08.00-08.59	14	17	33	44	48	66	57	42	70	31	49	21
09.00-09.59	14	21	16	52	54	65	50	59	70	33	39	18
10.00-10.59	8	24	22	43	55	43	51	39	50	22	31	17
11.00-11.59	17	13	17	32	35	49	46	44	44	24	30	18
12.00-12.59	11	20	23	43	58	48	46	36	63	34	26	20
13.00-13.59	15	15	31	48	69	47	45	49	54	29	25	21
14.00-14.59	13	16	28	51	69	75	62	46	68	28	33	24
15.00-15.59	10	18	40	64	62	80	68	48	94	46	33	22
16.00-16.59	16	22	29	54	85	100	78	58	89	53	43	33
17.00-17.59	13	19	22	63	73	96	82	45	77	50	37	33
18.00-18.59	20	22	29	56	79	103	71	75	71	37	58	22
19.00-19.59	10	18	20	36	45	54	64	49	47	29	18	16
20.00-20.59	3	9	14	16	25	32	27	33	38	11	11	11
21.00-21.59	3	5	6	11	18	19	19	12	21	11	10	6
22.00-22.59	3	2	3	10	18	17	17	9	18	9	11	6
23.00-23.59	1	3	3	3	10	20	20	15	19	9	3	4
Insgesamt	199	275	386	696	888	1.034	915	724	1.001	523	520	334



Bezirk (alt)	Verkehrsunfälle in den Bezirken (alt) 2016 nach Wochentagen						
	Verkehrsunfälle am Sonntag	Verkehrsunfälle am Montag	Verkehrsunfälle am Dienstag	Verkehrsunfälle am Mittwoch	Verkehrsunfälle am Donnerstag	Verkehrsunfälle am Freitag	Verkehrsunfälle am Sonnabend
Reinickendorf	19	43	49	67	53	52	28
Prenzlauer Berg	25	63	76	81	78	80	44
Pankow	16	48	40	47	47	38	21
Weißensee	11	21	38	31	37	23	11
Spandau	18	44	48	49	55	43	27
Charlottenburg	32	68	109	90	93	88	49
Wilmerdorf	22	49	47	50	39	43	19
Mitte	30	109	144	146	172	133	74
Tiergarten	15	56	73	69	57	53	22
Wedding	26	51	64	70	71	60	24
Schöneberg	21	66	54	48	64	52	32
Zehlendorf	20	32	34	31	30	41	22
Steglitz	11	35	43	36	38	41	21
Tempelhof	23	34	53	38	53	46	31
Kreuzberg	51	111	116	114	117	111	47
Neukölln	25	80	75	89	82	111	49
Friedrichshain	26	72	86	69	71	64	41
Hohenschönhausen	8	20	15	20	20	17	13
Marzahn	5	24	25	17	26	16	8
Lichtenberg	14	33	42	47	52	30	21
Treptow	18	37	36	44	47	42	25
Köpenick	13	28	33	51	37	35	16
Hellersdorf	6	12	20	21	18	29	9
Berlin	455	1.136	1.320	1.325	1.357	1.248	654

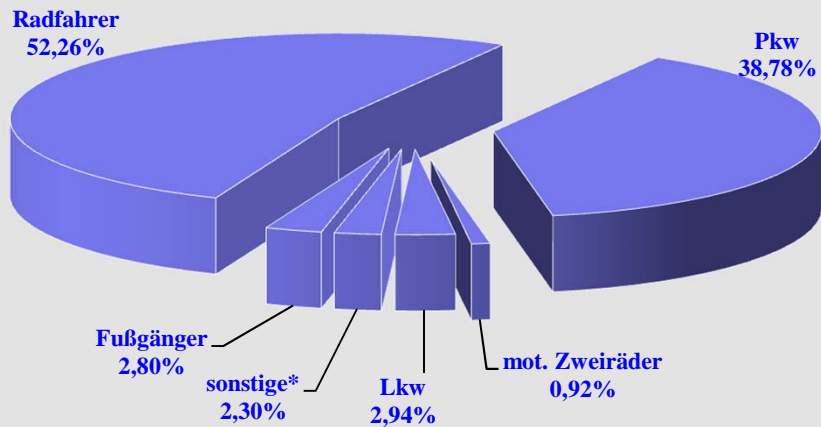







Direktionen	Unfallbeteiligte in Berlin 2016 darunter mit Straftatbestand § 142 StGB (unerlaubtes Entfernen vom Unfallort)											
	Anzahl	Pkw darunter mit § 142	mot. Zweiräder Anzahl darunter mit § 142	Lkw Anzahl darunter mit § 142	sonstige* Anzahl darunter mit § 142	Fußgänger Anzahl darunter mit § 142	Radfahrer Anzahl darunter mit § 142					
Dir 1	900	56	21	0	78	14	61	15	65	8	1266	98
Dir 2	850	85	18	2	64	5	45	13	70	5	1130	109
Dir 3	1177	99	30	2	94	14	73	15	83	12	1598	152
Dir 4	852	70	24	2	47	8	46	12	47	4	1105	86
Dir 5	1268	96	26	1	96	11	76	25	110	10	1691	170
Dir 6	806	75	20	0	64	5	46	15	47	6	1097	77
Berlin	5853	481	139	7	443	57	347	95	422	45	7887	692
Anteil des § 142 an der Art der Verkehrsbeteiligung		8,22%		5,04%		12,87%		27,38%		10,66%		8,77%

**Anteil der Unfallbeteiligten in Berlin 2016 nach Art der Verkehrsbeteiligung**



**Anteil der Unfallbeteiligten mit § 142 in Berlin 2016 nach Art der Verkehrsbeteiligung**

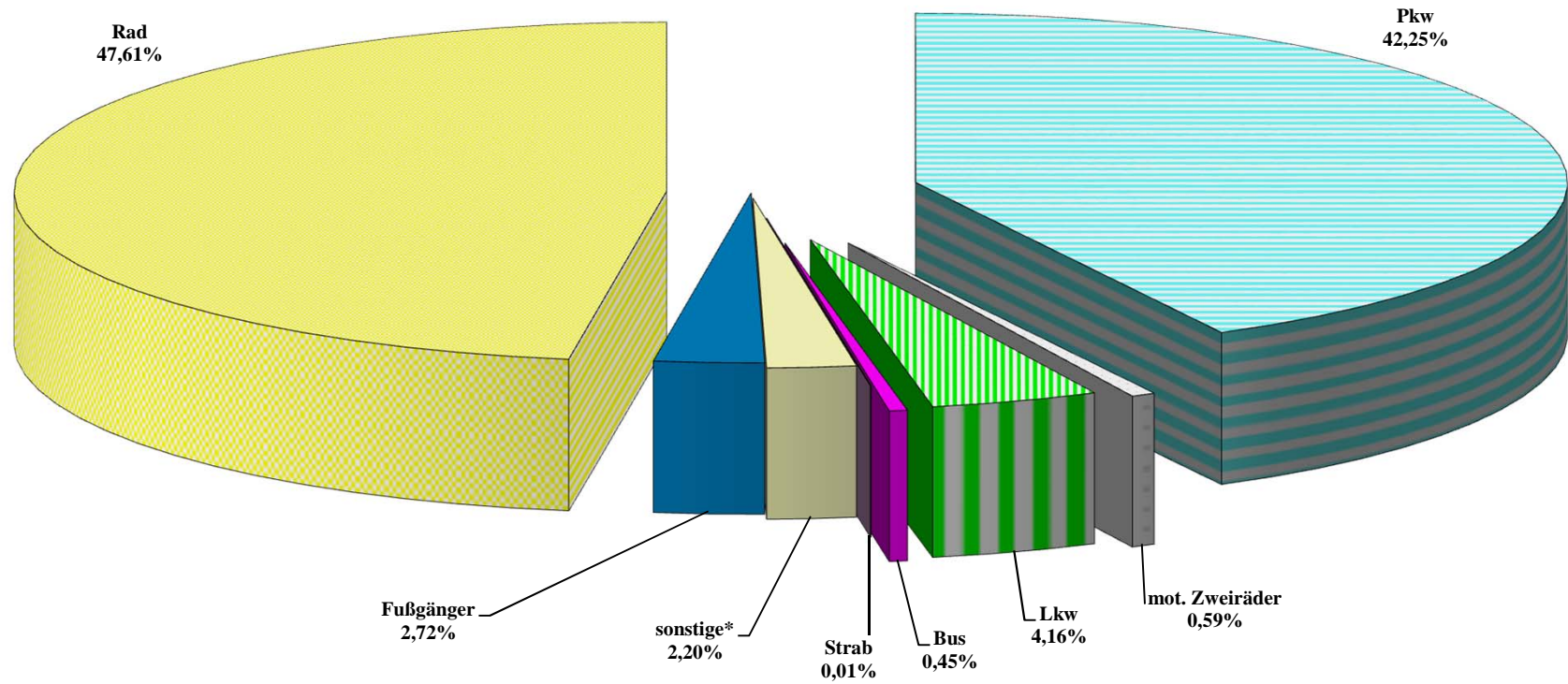


\*alle nicht genannten Verkehrsbeteiligte

Bezirk (alt)	Unfallverursacher in den Bezirken (alt) 2016 nach Verkehrsteilnehmerart							
	Pkw	mot. Zweiräder	Lkw	Bus	Strab	sonstige*	Fußgänger	Rad
Reinickendorf	146	3	10	0	0	9	16	168
Prenzlauer Berg	188	3	31	3	0	15	14	222
Pankow	124	1	8	2	0	6	4	146
Weißensee	92	0	9	1	0	0	2	87
Spandau	149	0	8	3	0	6	9	140
Charlottenburg	242	5	25	2	0	14	17	261
Wilmersdorf	147	3	16	0	0	5	10	103
Mitte	313	7	41	5	1	20	28	426
Tiergarten	175	4	20	3	0	5	10	155
Wedding	162	4	17	1	0	8	11	183
Schöneberg	149	1	11	3	0	6	12	169
Zehlendorf	100	2	8	2	0	6	3	111
Steglitz	117	0	5	1	0	4	5	115
Tempelhof	132	3	12	1	0	8	5	143
Kreuzberg	311	4	19	3	0	20	17	323
Neukölln	220	1	19	1	0	14	22	263
Friedrichshain	161	4	29	1	0	13	20	229
Hohenschönhausen	56	0	3	1	0	0	1	63
Marzahn	59	2	4	0	0	0	2	73
Lichtenberg	102	0	11	0	0	6	4	141
Treptow	111	0	22	3	0	3	4	143
Köpenick	100	1	7	0	0	8	4	119
Hellersdorf	59	0	1	0	0	2	0	65
Berlin	3.415	48	336	36	1	178	220	3.848

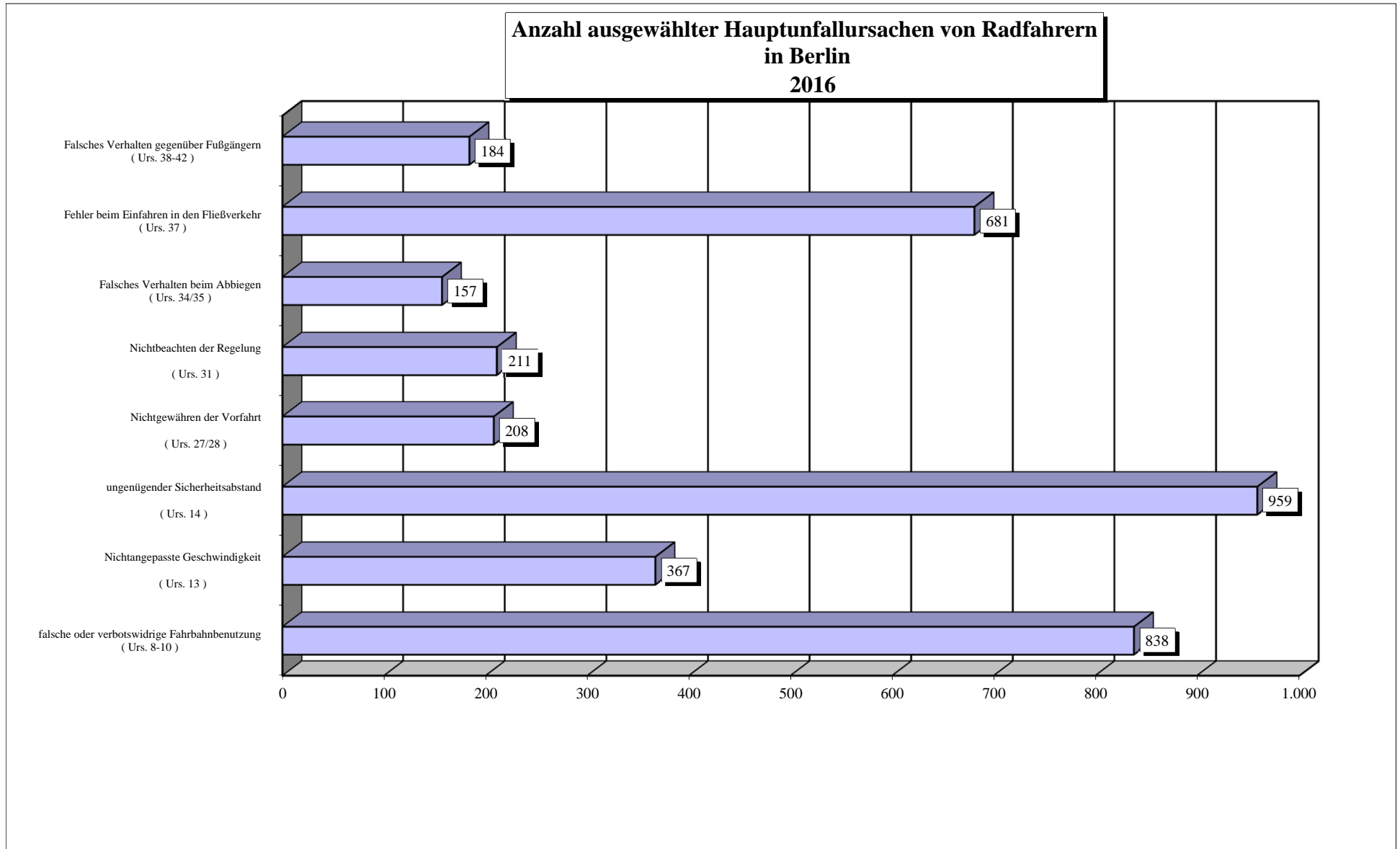
\* Sonstige : alle Verursacher bei denen Vk-Art nicht bekannt, bzw. alle nicht aufgeführten Beteiligungsarten

**Anteilmäßige Verteilung der Unfallverursacher in Berlin  
2016  
nach Verkehrsteilnehmerart**



\* Sonstige : alle Verursacher bei denen Vk-Art nicht bekannt, bzw.alle nicht aufgeführten Beteiligungsarten

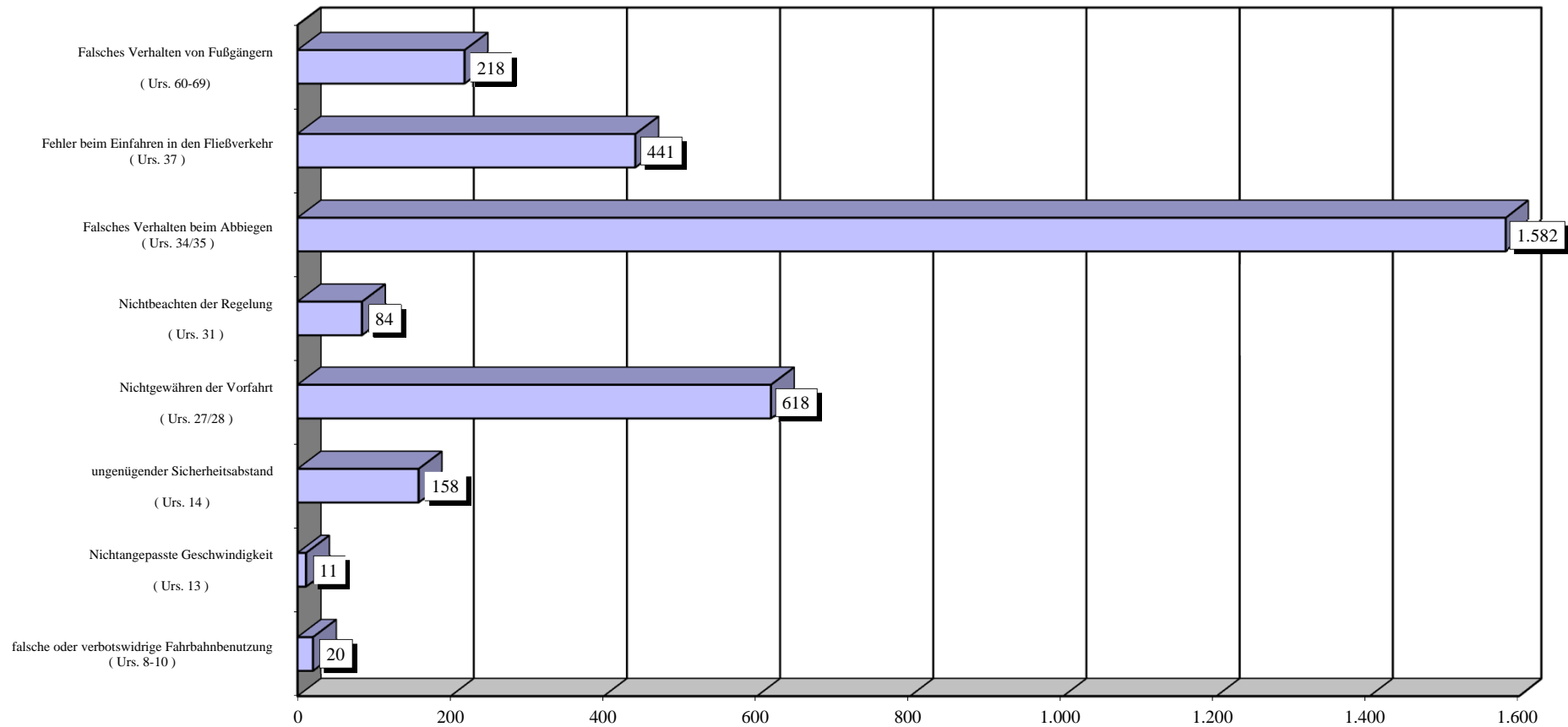
Bezirk (alt)	Hauptunfallursachen der Radfahrer in Berlin 2016 nach Bezirken (alt)							
	falsche oder verbotswidrige Fahrbahnbenutzung ( Urs. 8-10 )	Nichtangepasste Geschwindigkeit ( Urs. 13 )	ungenügender Sicherheitsabstand ( Urs. 14 )	Nichtgewähren der Vorfahrt ( Urs. 27/28 )	Nichtbeachten der Regelung ( Urs. 31 )	Falsches Verhalten beim Abbiegen ( Urs. 34/35 )	Fehler beim Einfahren in den Fließverkehr ( Urs. 37 )	Falsches Verhalten gegenüber Fußgängern ( Urs. 38-42 )
Reinickendorf	54	5	36	7	10	7	35	9
Prenzlauer Berg	49	30	43	12	12	2	41	8
Pankow	41	15	30	4	3	3	38	6
Weißensee	23	3	15	10	0	6	21	3
Spandau	55	12	26	4	10	5	17	11
Charlottenburg	52	19	75	10	17	17	33	18
Wilmersdorf	21	14	19	10	7	4	13	5
Mitte	36	76	121	28	28	15	56	17
Tiergarten	40	8	37	3	18	8	24	6
Wedding	38	14	46	7	17	5	38	6
Schöneberg	19	14	49	9	14	11	33	6
Zehlendorf	29	9	25	8	1	3	24	4
Steglitz	22	13	31	4	6	7	21	6
Tempelhof	33	12	43	6	6	4	24	8
Kreuzberg	59	23	107	21	14	14	47	20
Neukölln	45	25	88	22	11	10	42	13
Friedrichshain	48	29	50	9	14	6	37	14
Hohenschönhausen	15	10	11	0	1	6	18	3
Marzahn	25	3	15	3	2	6	20	0
Lichtenberg	33	10	23	14	10	6	34	6
Treptow	41	11	24	6	9	5	29	7
Köpenick	40	10	31	5	0	3	20	6
Hellersdorf	20	2	14	6	1	4	16	2
Berlin	838	367	959	208	211	157	681	184



\* Mehrfachnennungen möglich

Bezirk (alt)	Hauptunfallursachen der anderen Verkehrsunfallbeteiligten in Berlin 2016 nach Bezirken (alt)							
	falsche oder verbotswidrige Fahrbahnbenutzung ( Urs. 8-10 )	Nichtangepasste Geschwindigkeit ( Urs. 13 )	ungenügender Sicherheitsabstand ( Urs. 14 )	Nichtgewähren der Vorfahrt ( Urs. 27/28 )	Nichtbeachten der Regelung ( Urs. 31 )	Falsches Verhalten beim Abbiegen ( Urs. 34/35 )	Fehler beim Einfahren in den Fließverkehr ( Urs. 37 )	Falsches Verhalten von Fußgängern ( Urs. 60-69 )
Reinickendorf	2	0	3	24	1	82	25	16
Prenzlauer Berg	1	1	7	41	5	99	29	14
Pankow	1	0	4	33	2	49	18	4
Weißensee	0	0	4	22	1	30	16	2
Spandau	1	1	6	37	3	72	20	8
Charlottenburg	1	2	7	21	6	106	27	17
Wilmersdorf	0	0	5	23	5	74	21	10
Mitte	2	1	29	59	5	125	26	28
Tiergarten	1	1	7	20	6	101	25	10
Wedding	1	0	10	22	4	83	12	11
Schöneberg	4	1	5	6	6	58	12	12
Zehlendorf	0	0	9	22	1	56	13	3
Steglitz	0	0	7	23	1	42	18	5
Tempelhof	1	0	7	16	6	74	20	5
Kreuzberg	1	2	13	43	7	120	37	17
Neukölln	1	1	11	39	5	97	23	22
Friedrichshain	0	0	6	37	10	98	10	19
Hohenschönhausen	0	0	1	11	0	24	12	1
Marzahn	0	0	2	17	0	31	10	2
Lichtenberg	1	0	4	22	4	52	13	4
Treptow	1	1	3	23	5	63	23	4
Köpenick	0	0	6	27	1	38	17	4
Hellersdorf	1	0	2	30	0	8	14	0
Berlin	20	11	158	618	84	1.582	441	218

**Anzahl ausgewählter Hauptunfallursachen von anderen Verkehrsunfallbeteiligten  
in Berlin  
2016**

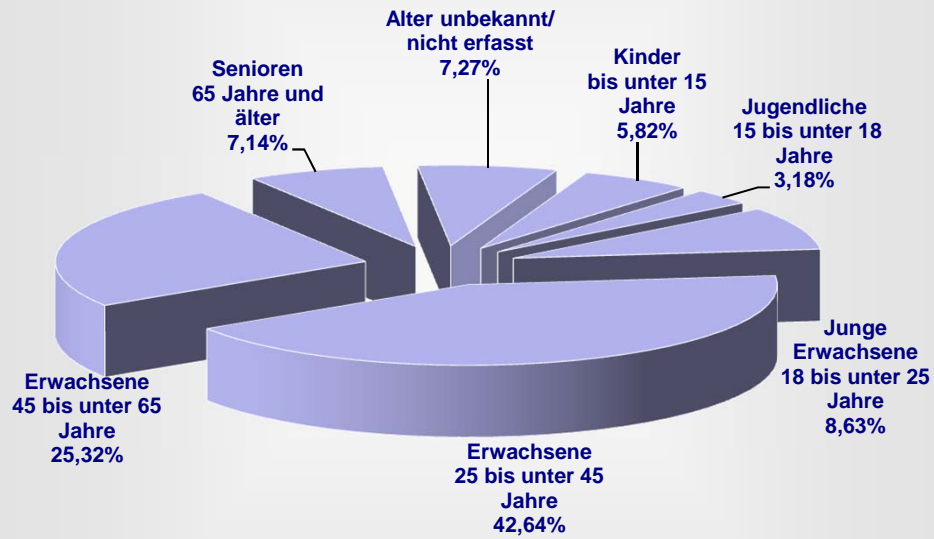


\* Mehrfachnennungen möglich

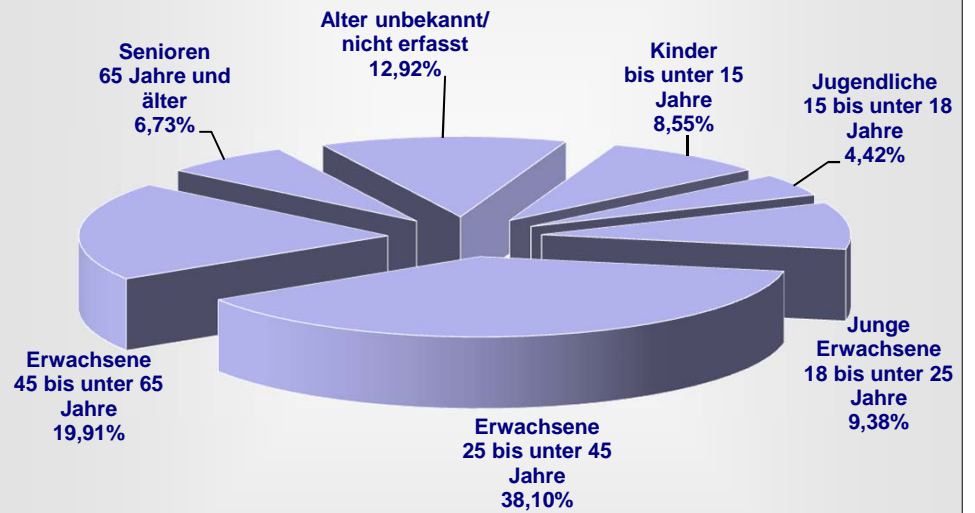
Bezirk (alt)	Radfahrer 2016 nach Altersgruppen und Bezirke (alt)													
	Kinder bis unter 15 Jahre		Jugendliche 15 bis unter 18 Jahre		Junge Erwachsene 18 bis unter 25 Jahre		Erwachsene 25 bis unter 45 Jahre		Erwachsene 45 bis unter 65 Jahre		Senioren 65 Jahre und älter		Alter unbekannt/ nicht erfasst	
	insgesamt	Verursacher	insgesamt	Verursacher	insgesamt	Verursacher	insgesamt	Verursacher	insgesamt	Verursacher	insgesamt	Verursacher	insgesamt	Verursacher
Reinickendorf	34	24	16	13	27	11	98	42	92	47	35	12	22	19
Prenzlauer Berg	31	24	12	6	53	31	249	85	104	46	6	2	33	28
Pankow	41	24	12	10	15	11	96	41	54	22	33	20	19	18
Weißensee	15	8	12	8	15	11	68	26	43	16	15	6	12	12
Spandau	27	19	14	8	21	8	76	35	98	33	40	17	21	20
Charlottenburg	22	16	16	11	55	29	185	82	184	67	46	19	44	37
Wilmersdorf	18	7	10	6	17	6	87	35	97	23	37	14	15	12
Mitte	11	10	13	8	102	59	446	214	192	73	20	8	63	54
Tiergarten	7	5	7	5	34	18	183	75	96	29	13	5	26	18
Wedding	13	9	7	6	29	18	197	75	83	33	19	10	36	32
Schöneberg	13	11	7	7	32	11	132	59	121	55	26	10	21	16
Zehlendorf	25	18	17	10	27	13	47	17	64	27	35	18	10	8
Steglitz	24	16	21	12	20	9	60	29	68	24	34	13	13	12
Tempelhof	18	13	10	6	26	17	105	45	75	30	29	11	25	21
Kreuzberg	14	10	12	10	70	35	376	152	157	55	14	8	61	53
Neukölln	27	20	14	8	37	22	261	125	112	39	36	17	35	32
Friedrichshain	18	16	8	5	35	18	275	111	80	33	6	3	48	43
Hohenschönhausen	20	16	7	4	11	6	40	19	31	13	6	3	3	2
Marzahn	15	13	7	7	8	5	45	26	22	4	20	12	7	6
Lichtenberg	15	10	5	3	15	6	128	67	55	27	12	7	23	21
Treptow	22	19	11	7	17	8	110	52	59	27	28	16	16	14
Köpenick	12	10	6	5	8	5	73	41	79	30	31	17	12	11
Hellersdorf	17	11	7	5	7	4	26	13	31	13	22	11	8	8
Berlin	459	329	251	170	681	361	3.363	1.466	1.997	766	563	259	573	497
Anteil der Verursacher an der Altersgruppe		71,68%		67,73%		53,01%		43,59%		38,36%		46,00%		86,74%

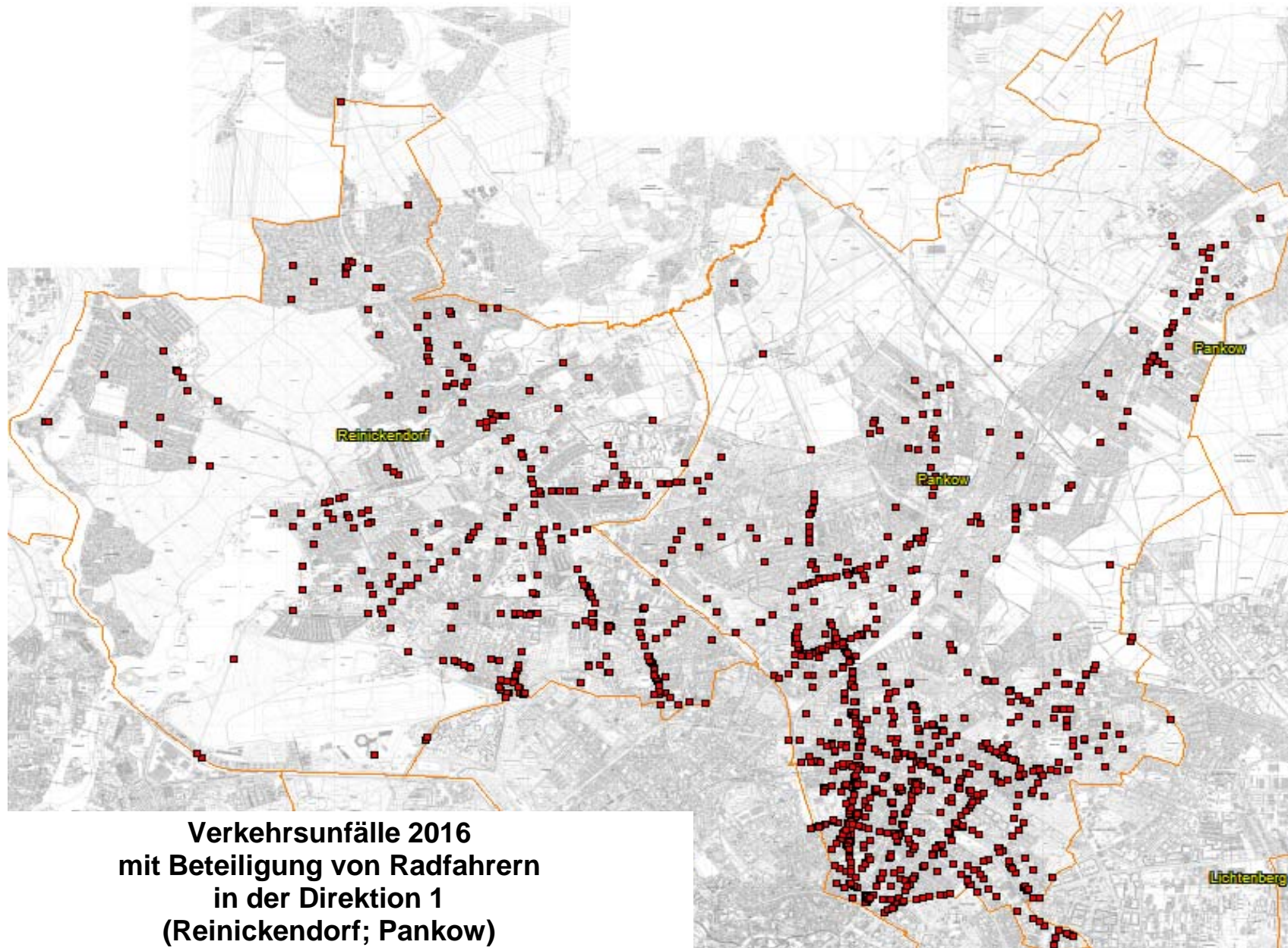


**Unfallbeteiligte Radfahrer nach Altersgruppen  
in Berlin  
2016**



**Radfahrer als Verursacher nach Altersgruppen  
in Berlin  
2016**





**Unfallörtlichkeiten von Radfahrerverkehrsunfällen  
in der Direktion 1  
nach Bezirken (alt) und Polizeiabschnitten**

Pol. Abschnitt	Bezirk (alt)	Ort	2016	Anzahl VU
11	RD	ALT-HEILIGENSEE		2
		ALT-REINICKENDORF / ROEDERNALLEE / VELTENER STR.		2
		AM DACHSBAU / HEILIGENSEESTR.		1
		AM NORDGRABEN		1
		AM NORDGRABEN / EICHBORNDAMM		2
		AM NORDGRABEN / TRIFTSTR. / TRIFTBRÜCKE		2
		AN DER MÜHLE / KAROLINENSTR. / WAIDMANNSLUSTER DAMM / FLIEBBRÜCKE		1
		ANTONIENSTR.		1
		ANTONIENSTR. / SCHARNWEBERSTR. / A 111 BAB AUTOBAHNZUBRINGER HAMBURG / 111 AS EI		1
		AROSER ALLEE		2
		AROSER ALLEE / LINDAUER ALLEE		6
		AROSER ALLEE / ZERMATTER STR.		1
		AUGUSTE-VIKTORIA-ALLEE / HUMBOLDTSTR. / OLLENHAUERSTR.		1
		BARNABASSTR.		1
		BERENHORSTSTR. / ZOBELTITZSTR.		1
		BERLINER STR. / BERNAUER STR. / HOLZHAUSER STR. / SEIDELSTR. / BERNHARD-LICHTENB		1
		BERLINER STR. / BIEDENKOPFER STR.		1
		BERLINER STR. / ERNSTSTR. / AM BORSIGTURM		1
		BERLINER STR. / KAROLINENSTR. / SCHLOßSTR. / AM TEGELER HAFEN		1
		BERLINER STR. / NAMSLAUSTR.		1
		BERNAUER STR.		2
		BERNAUER STR. / MESCHEDER WEG		1
		BERNAUER STR. / SEIDELSTR.		1
		BERNAUER STR. / STRAÙE L (HOKA III)		1
		BIEDENKOPFER STR. / STERKRADER STR.		1
		BISONWEG		1
		BLANKESTR. / SCHARNWEBERSTR.		2
		BORSIGDAMM		2
		BORSIGWALDER WEG / MIRAUSTR.		1
		BRUNOWSTR.		1
		BUDDESTR.		2
		BUDDESTR. / BERNSTORFFSTR.		1
		BUDDESTR. / WAIDMANNSLUSTER DAMM		2
		CONRADSTR.		1
		DÜNENWEG / WAIDMANNSLUSTER DAMM		1
		EICHBORNDAMM		1
		ELCHDAMM / HEILIGENSEESTR.		1
		ERNSTSTR. / RÄUSCHSTR.		1
		FLOTTENSTR. / ROEDERNALLEE		3
		FLUGHAFEN TEGEL		1
		GABRIELENSTR.		2
		GORKISTR.		1
		GORKISTR. / ZIEKOWSTR.		1
		GOTTHARDSTR. / KAPWEG / SCHARNWEBERSTR.		4
		GOTTHARDSTR. / ROMANSHORNER WEG		1
		GOTTHARDSTR. / TEICHSTR.		2
		GRAF-HAESELER-STR. / SCHARNWEBERSTR.		1
		GROßKOPFSTR. / OLLENHAUERSTR.		1
		HATZFELDTALLEE		1
		HATZFELDTALLEE / ZIEKOWSTR.		1
		HECHELSTR. / ZOBELTITZSTR.		1
		HEILIGENSEESTR. / KONRADSHÖHER STR.		1
		HERMSDORFER DAMM / WAIDMANNSLUSTER DAMM / A 111 BAB AUTOBAHNZUBRINGER HAMBURG /		1

**Unfallörtlichkeiten von Radfahrerverkehrsunfällen  
in der Direktion 1  
nach Bezirken (alt) und Polizeiabschnitten**

Pol. Abschnitt	Bezirk (alt)	Ort	2016	Anzahl VU
11	RD	HOLZHAUSER STR.		3
		HOLZHAUSER STR. / A 111 BAB AUTOBAHNZUBRINGER HAMBURG / 111 AS HOLZHAUSER STR AU		1
		HOLZHAUSER STR. / JACOBSENWEG		1
		HOLZHAUSER STR. / MIRAISTR.		1
		HOLZHAUSER STR. / RÄUSCHSTR.		1
		HOLZHAUSER STR. / WITTESTR.		2
		HUMBOLDTSTR.		1
		HUMBOLDTSTR. / LINDAUER ALLEE		1
		IM BRACHFELDWINKEL		1
		JACOBSENWEG		1
		KAPWEG		2
		KAPWEG / KURT-SCHUMACHER-DAMM		2
		KAROLINENSTR.		1
		KGA AM HOHENZOLLERNKANAL		1
		KIEFHEIDER WEG / RUPPNER CHAUSSEE		1
		KURT-SCHUMACHER-DAMM / ARISTIDE-BRIAND-BRÜCKE / CHARLES-CORCELLE-RING		1
		KURT-SCHUMACHER-DAMM / OLLENHAUERSTR. / SCHARNWEBERSTR. / KURT-SCHUMACHER-PLATZ		1
		KURT-SCHUMACHER-DAMM / RUE AMBROISE PARÉ / A 111 BAB AUTOBAHNZUBRINGER HAMBURG /		1
		KURT-SCHUMACHER-DAMM / STRAÙE 442 / CHARLES-CORCELLE-RING		1
		LINDAUER ALLEE		1
		LINDAUER ALLEE / OLLENHAUERSTR. / WALDSTR.		2
		LINDAUER ALLEE / ROEDERNALLEE / TEICHSTR.		2
		MATTENBUDER PFAD / PLATENHOFER WEG		1
		MEDEBACHER WEG / AM TEGELER HAFEN		1
		MIRAISTR.		1
		MOORWEG / SCHOLLENWEG		1
		NORDLICHTSTR.		2
		OLLENHAUERSTR.		3
		OLLENHAUERSTR. / VON-DER-GABLENTZ-STR.		1
		REIHERALLEE		1
		ROEDERNALLEE		6
		RUPPNER CHAUSSEE		3
		RUPPNER CHAUSSEE / SCHULZENDORFER STR. / ZUR BAB A111-E26		2
		RUPPNER CHAUSSEE / STOLPMÜNDER WEG		1
		SCHARNWEBERSTR.		9
		SCHARNWEBERSTR. / URANUSWEG		1
		SEIDELSTR.		1
		SEIDELSTR. / AVENUE JEAN MERMOZ		1
		SEPTIMERSTR.		1
		TEGELER HAFEN		1
		TEICHSTR.		1
		TRIFTSTR.		1
		WAIDMANNSLUSTER DAMM		1
		WALDSTR.		5
WILDGANSSTEIG		1		
WITTESTR.		3		
ZERMATTER STR.		1		
Verkehrsunfälle im Bezirk RD				154
Verkehrsunfälle im Polizeiabschnitt 11				154
12	RD	ALBTALWEG / BENEKENDORFFSTR.		1
		ALT-REINICKENDORF / RESIDENZSTR. / KLEMKESTR. / KOPENHAGENER STR.		4
		ALT-WITTENAU		1
		ALT-WITTENAU / EICHBORNDAMM		2

**Unfallörtlichkeiten von Radfahrerkehrverhunsfällen  
in der Direktion 1  
nach Bezirken (alt) und Polizeiabschnitten**

Pol. Abschnitt	Bezirk (alt)	Ort	2016	Anzahl VU
12	RD	AM FREIBAD / AM VIERRUTENBERG / ZEHNTWERDERWEG		1
		AM LEHNSHOF / BERLINER STR.		1
		AM NORDGRABEN		2
		AM NORDGRABEN / BRÜCKE ÜBER DEN NORDGRABEN		1
		AM NORDGRABEN / ORANIENBURGER STR. / ORANIENBURGER BRÜCKE		1
		AM NORDGRABEN / ROEDERNALLEE / ROEDERNBRÜCKE		2
		AM WAIMANNSECK / HERMSDORFER STR.		1
		AMENDESTR. / RESIDENZSTR.		1
		ARMBRUSTWEG / EMMENTALER STR. / REGINHARDSTR.		1
		ARTEMISSTR. / DIANA STR.		1
		AUGUSTE-VIKTORIA-STR. / BERLINER STR.		1
		BENEKENDORFFSTR. / ORANIENDAMM		1
		BERLINER STR.		3
		BERLINER STR. / ODILOSTR.		1
		BERLINER STR. / ROBINIENWEG		1
		BERLINER STR. / SCHILDOWER STR.		1
		BLUNCKSTR. / OLLENHAUERSTR. / ORANIENBURGER STR.		1
		BREITKOPFSTR. / EMMENTALER STR.		1
		BURGFRAUENSTR.		1
		BURGFRAUENSTR. / IM FISCHGRUND / FISCHGRUNDBRÜCKE		2
		DANNENWALDER WEG		1
		DANNENWALDER WEG / FINSTERWALDER STR. / WILHELMSRUHER DAMM		1
		DEUTSCHE STR. / FRIEDRICH-WILHELM-STR. / RESIDENZSTR.		2
		DIANA STR. / WAIMANNSLUSTER DAMM		1
		DIETRICHINGER WEG / ORANIENBURGER STR. / WITTENAUER STR.		3
		EICHBORNDAMM / ORANIENBURGER STR. / WILHELMSRUHER DAMM		2
		EICHBORNDAMM / SPIßWEG		1
		EICHHORSTER WEG / LÜBARSER STR.		1
		ELSESTR. / VELTHEIMSTR.		1
		EMMENTALER STR.		1
		EMMENTALER STR. / RESIDENZSTR.		1
		FALKENTALER STEIG / FROHNAUER STR.		2
		FRÄSERSTEIG / ROEDERNALLEE		1
		FROHNAUER STR. / KLOSTERHEIDER WEG		1
		HAUSOTTERSTR. / RESIDENZSTR. / STARGARDTSTR.		1
		HEINSESTR.		2
		HERBSTSTR. / SOMMERSTR.		1
		HERMSDORFER DAMM / HOHEFELDSTR.		1
		HERMSDORFER DAMM / MELANCHTHONSTR.		1
		HERMSDORFER STR.		1
		HERMSDORFER STR. / ORANIENBURGER STR.		1
		HOHEFELDSTR. / ROSWITHASTR.		1
		HOLLÄNDERSTR.		1
		HOLLÄNDERSTR. / MARKSTR.		2
		INVALIDENSIEDLUNG		1
		JEAN-JAURÈS-STR.		1
		KARMEITERWEG / OLWENSTR.		1
		KASINOWEG / KREUZRITTERSTR. / FISCHGRUNDBRÜCKE		1
		KLEMKESTR.		3
		KÖNIGSHORSTER STR.		1
		KOPENHAGENER STR.		2
		KÜHLEWEINSTR. / REGINHARDSTR.		1
		KURFÜRSTENSTR.		1
		LENGEDER STR. / KOPENHAGENER STR.		1
		LENGEDER STR. / ROEDERNALLEE		1
		LÜBARSER STR. / ORANIENBURGER STR.		1

**Unfallörtlichkeiten von Radfahrerverkehrsunfällen  
in der Direktion 1  
nach Bezirken (alt) und Polizeiabschnitten**

Pol. Abschnitt	Bezirk (alt)	Ort	2016	Anzahl VU		
12	RD	LUDOLFINGERWEG		2		
		MARKSTR.		2		
		MARKSTR. / PANKOWER ALLEE / RESIDENZSTR.		2		
				MAXIMILIANKORSO		2
				MAXIMILIANKORSO / SPEERWEG		1
				OLAFSTR.		1
				ORANIENBURGER STR.		8
				ORANIENBURGER STR. / GÖSCHENPLATZ		1
				ORANIENBURGER STR. / ROEDERNALLEE		1
				ORANIENDAMM		1
				QUICKBORNER STR.		2
				RASCHDORFFSTR. / RESIDENZSTR. / THATERSTR.		2
				RATHAUSPROMENADE		1
				RESIDENZSTR.		8
				RESIDENZSTR. / RITTERLANDWEG		1
				RESIDENZSTR. / RORSCHACHER ZEILE		1
				RESIDENZSTR. / SIMMELSTR.		1
				RITTERLANDWEG		1
				ROBINIENWEG / TEGELER STR.		1
				ROEDERNALLEE / TESSENOWSTR.		1
				SCHLOßSTR.		1
				SCHLUCHSEESTR.		1
				SCHÖNFLIEßER STR. / ZELTINGER STR.		1
				SCHULZENDORFER STR. / BRANDTSTR. / HEINSESTR.		2
				SCHULZENDORFER STR. / FICHTESTR. / HEIDESTR.		1
				SENFTENBERGER RING		5
				SIGISMUNDKORSO		1
				SIGISMUNDKORSO / TANNENSTR.		1
				SIMMELSTR. / WERFTENDENSTEIG		1
				THILOWEG / TRIFTSTR. / AM TRIFTPARK		1
				TRIFTSTR.		1
				ULMENSTR.		1
		VELTHEIMSTR.		1		
		WAIDMANNSLUSTER DAMM		3		
		WAIDMANNSLUSTER DAMM / JEAN-JAURÈS-STR.		1		
		WILHELMSRUHER DAMM		12		
		ZABEL-KRÜGER-DAMM		4		
<b>Verkehrsunfälle im Bezirk RD</b>				<b>157</b>		
<b>Verkehrsunfälle im Polizeiabschnitt 12</b>				<b>157</b>		
13	P	AM FEUCHTEN WINKEL / PASEWALKER STR.		1		
		AM SCHLOßPARK / OSSIETZKYSTR. / PARKSTR.		1		
		AMALIENPARK / BREITE STR.		1		
		ANGERWEG		1		
		ANGERWEG / SCHILLERSTR. / SCHÖNHOLZER WEG		1		
		ANLAGE EINIGKEIT / BLANKENFELDER CHAUSSEE / ROSENTHALER WEG		1		
		ARNOLD-ZWEIG-STR.		1		
		BERLINER STR.		17		
		BERLINER STR. / BORKUMSTR.		1		
		BERLINER STR. / BREITE STR.		2		
		BERLINER STR. / BRENNERSTR. / MÜHLENSTR. / VINETASTR.		4		
		BERLINER STR. / ESPLANADE / WESTERLANDSTR.		3		
		BERLINER STR. / GRANITZSTR. / KISSINGENSTR.		3		
		BERLINER STR. / HADLICHSTR.		1		
		BERLINER STR. / MAXIMILIANSTR.		2		
		BERLINER STR. / MÜHLENSTR. / TIROLER STR.		2		
		BERLINER STR. / SCHULSTR.		1		

**Unfallörtlichkeiten von Radfahrerkehrverhunsfällen  
in der Direktion 1  
nach Bezirken (alt) und Polizeiabschnitten**

Pol. Abschnitt	Bezirk (alt)	Ort	2016	Anzahl VU
13	P	BINZSTR. / PRENZLAUER PROMENADE		3
		BIRNBAUMRING / SCHILDOWER STR.		1
		BLANKENBURGER STR.		11
		BLANKENBURGER STR. / BLANKENBURGER STR.		1
		BLANKENBURGER STR. / DIETZGENSTR. / OSSIETZKYPLATZ		3
		BLANKENBURGER STR. / HANS-JÜRGEN-STR.		1
		BLANKENBURGER STR. / KLOTHILDESTR.		1
		BLANKENBURGER STR. / SIEGFRIEDSTR.		2
		BLANKENFELDER CHAUSSEE / HAUPTSTR.		2
		BLANKENFELDER STR. / GARTENSTR.		1
		BLEICHERODER STR. / MENDELSTR. / STIFTSWEG		1
		BREITE STR.		8
		BUCHER STR.		1
		BUCHER STR. / PANKGRAFENSTR.		1
		CÉSAR-FRANCK-STR. / BRATVOGELWEG / KASTANIENALLEE		1
		CHAMISSOSTR.		1
		CUNISTR. / ROSENTHALER WEG		1
		DAMEROWSTR.		1
		DAMEROWSTR. / HADLICHSTR. / STIFTSWEG / BREITE STR.		2
		DAMMSMÜHLER STR. / DIETZGENSTR.		2
		DIETZGENSTR.		4
		DIETZGENSTR. / KASTANIENALLEE		1
		DIETZGENSTR. / MITTELSTR.		1
		DIETZGENSTR. / SCHILLERSTR. / SCHÖNHAUSER STR.		1
		DIETZGENSTR. / WACKENBERGSTR.		1
		DOLOMITENSTR.		1
		DUSEKESTR. / FLORASTR.		1
		EDELWEISSTR. / HAUPTSTR.		1
		EINTRACHTSTR. / BREITE STR.		1
		ELSA-BRÄNDSTRÖM-STR.		2
		ELSA-BRÄNDSTRÖM-STR. / NEUMANNSTR. (ENDE)		1
		ELSA-BRÄNDSTRÖM-STR. / PRENZLAUER PROMENADE		6
		ESPLANADE / TOBLACHER STR.		1
		FLORASTR.		4
		FLORASTR. / GRUNOWSTR.		1
		FRIEDRICH-ENGELS-STR.		2
		FRIEDRICH-ENGELS-STR. / LUTHERSTR.		1
		GALENUSSTR. / PARACELUSSTR.		1
		GERMANENSTR.		1
		GÖRSCHSTR.		1
		GRABBEALLEE		4
		GRABBEALLEE / HEINRICH-MANN-STR. / SCHÖNHOLZER STR. / SCHÖNHOLZER BRÜCKE (PANKE)		1
		GRABBEALLEE / PFEILSTR.		1
		GRABBEALLEE / TSCHAIKOWSKISTR.		1
		GRANITZSTR. / PRENZLAUER PROMENADE / ROTHENBACHSTR.		2
		GRUMBKOWSTR. / WACKENBERGSTR.		1
		GÜLLWEG / WALDSTR. / HERMANN-HESSE-STR.		2
		HADLICHSTR.		1
		HALLANDSTR. / NEUMANNSTR.		1
		HAUPTSTR.		8
		HAUPTSTR. / LESSINGSTR. (ENDE)		2
		HAUPTSTR. / SCHILLERSTR.		1
		HEINRICH-BÖLL-STR. / DIETZGENSTR. / UHLANDSTR.		1
		HEINRICH-MANN-STR. / HERMANN-HESSE-STR.		3
		HERMANN-HESSE-STR.		3

**Unfallörtlichkeiten von Radfahrerverkehrsunfällen  
in der Direktion 1  
nach Bezirken (alt) und Polizeiabschnitten**

Pol. Abschnitt	Bezirk (alt)	Ort	2016	Anzahl VU
13	P	HERMANN-HESSE-STR. / PASTOR-NIEMÖLLER-PLATZ		1
		HERTHAPLATZ		1
		HEYNSTR.		1
		HOMEYERSTR. / HERMANN-HESSE-STR.		1
		IDASTR.		1
		KALVINISTENWEG / BLANKENFELDER STR.		1
		KGA RÜGEN / SCHÖNHAUSER STR. / ZIMBELSTR.		1
		KISSINGENPLATZ / KISSINGENSTR. / NEUMANNSTR.		2
		KLOTHILDESTR.		2
		KREUZSTR.		1
		KREUZSTR. / PARKSTR. / SCHÖNHOLZER STR.		3
		KUCKHOFFSTR.		1
		KURZE STR. / THULESTR.		1
		LAUDAER STR. / NEUMANNSTR.		1
		MARGARETENAUE / PASEWALKER STR.		2
		MASURENSTR.		1
		MATTHIEUSTR.		1
		MATTHIEUSTR. / NOÉWEG / BLANKENFELDER STR.		1
		MENDELSTR.		1
		MITTELSTR.		1
		MÜHLENSTR.		2
		MÜHLENSTR. / BREITE STR.		2
		NANTESSTR. / PETITWEG / ROSENTHALER WEG		1
		NEUE SCHÖNHOLZER STR.		3
		NEUMANNSTR.		2
		NEUMANNSTR. / ARNOLD-ZWEIG-STR.		3
		NEUMANNSTR. / THULESTR.		1
		NEUMANNSTR. / VINETASTR.		1
		OSSIETZKYSTR.		3
		OSSIETZKYSTR. / WOLFSHAGENER STR.		1
		PASEWALKER STR.		3
		PASEWALKER STR. / PRENZLAUER PROMENADE / A 114 BAB AUTOBAHNZUBRINGER PRENZLAU /		1
		PESTALOZZISTR.		1
		PRENZLAUER PROMENADE		3
		QUICKBORNER STR. / WILHELMSRUHER DAMM		1
		ROSENTHALER STR.		1
		ROSENTHALER WEG		1
		SCHLOBALLEE		1
		SCHÖNHOLZER STR.		2
		SCHULZESTR.		1
		SCHÜTZENSTR. / STRAÙE VOR SCHÖNHOLZ / HERMANN-HESSE-STR.		1
		SIEGFRIEDSTR.		3
		STIFTSWEG		1
		STRAÙE VOR SCHÖNHOLZ		1
		TÖPPERWEG / BUCHER STR.		1
		TRIFTSTR.		2
		TSCHAIKOWSKISTR.		1
		WALDSTR.		1
		WEINAPFELWEG / STRAÙE 73		1
		WESTERLANDSTR.		1
WILHELMSRUHER DAMM		1		
WILHELMSRUHER DAMM / UHLANDSTR.		2		
WOLLANKSTR.		2		
WOLLANKSTR. / BREHMESTR. / SCHULZESTR.		3		
WOLLANKSTR. / NEUE SCHÖNHOLZER STR. / SCHÖNHOLZER STR. / BREITE STR.		2		



**Unfallörtlichkeiten von Radfahrerkehrverhunsfällen  
in der Direktion 1  
nach Bezirken (alt) und Polizeiabschnitten**

Pol. Abschnitt	Bezirk (alt)	Ort	2016	Anzahl VU	
13	PK	ZEUSCHELSTR.		1	
		Verkehrsunfälle im Bezirk PK		236	
	WS	AM STEINBERG / PRENZLAUER PROMENADE / THULESTR.		6	
		Verkehrsunfälle im Bezirk WS		6	
Verkehrsunfälle im Polizeiabschnitt 13				242	
14	PK	ALT-BUCH		2	
		ALT-BUCH / AM STENER BERG / SCHWANEBECKER CHAUSSEE / ZEPERNICKER STR.		1	
		GEORG-BENJAMIN-STR.		1	
		KAROWER CHAUSSEE		2	
		KAROWER CHAUSSEE / KAROWER STR. / LINDENBERGER WEG / WILTBERGSTR.		1	
		KAROWER CHAUSSEE / MAX-BURGHARDT-STR.		1	
		KAROWER CHAUSSEE / ROBERT-RÖSSLE-STR. / WOLFGANG-HEINZ-STR.		5	
		KAROWER CHAUSSEE / THEODOR-BRUGSCH-STR.		1	
		KAROWER STR.		1	
		LINDENBERGER WEG		1	
		RÖBELLWEG		1	
		RÖNTGENTALER WEG / WILTBERGSTR.		1	
		SCHWANEBECKER CHAUSSEE		1	
		WOLFGANG-HEINZ-STR.		1	
	ZEPERNICKER STR.		1		
	Verkehrsunfälle im Bezirk PK				21
	WS	WS	ACHILLESSTR.		3
			ACHILLESSTR. / BUCHER CHAUSSEE		2
			ACHILLESSTR. / RÖLÄNDER STR.		1
			ALBERTINENSTR. / PISTORIUSSTR. / BERLINER ALLEE		1
			ALT-BLANKENBURG		1
ALT-BLANKENBURG / GEORGENSTR. / KAROWER DAMM				1	
ALT-BLANKENBURG / KRUGSTEGE				1	
ALT-BLANKENBURG / PRIESTERSTEGE				1	
ALT-KAROW / BAHNHOFSTR. / BLANKENBURGER CHAUSSEE / STRAÙE 52				2	
AM DANEWEND				1	
AM STEINBERG				2	
AM STEINBERG / HEINERSDORFER STR.				4	
AMALIENSTR. / ROELCKESTR.				1	
BAHNHOFSTR.				3	
BAHNHOFSTR. / HEINERSDORFER STR. / KRUGSTEGE				1	
BAHNHOFSTR. / KERKOWSTR.				1	
BAHNHOFSTR. / RUDELSBURGSTR.				1	
BERLINER ALLEE				10	
BERNKASTELER STR. / GROÙE SEESTR. / RENNBahnSTR. / BERLINER ALLEE				1	
BERNKASTELER STR. / WITTLICHER STR.				1	
BIZETSTR.				3	
BLANKENBURGER CHAUSSEE				1	
BLANKENBURGER PFLASTERWEG				1	
BLANKENBURGER PFLASTERWEG / HEINERSDORFER STR.				2	
BOHRERZEILE / HADUWEG				1	
BÖRNESTR. / LANGHANSSTR.				2	
BUCHER CHAUSSEE				2	
BUCHER CHAUSSEE / EREKWEG				2	
BUSCHALLEE				1	
BUSCHALLEE / HANSASTR.				1	
BUSCHALLEE / SEEWEG / BERLINER ALLEE				1	
CHARLOTTENBURGER STR.				1	
CHARLOTTENBURGER STR. / GUSTAV-ADOLF-STR.		2			
DGZ-RING		1			
DORFSTR. / MALCHOWER CHAUSSEE / ORTNITSTR. / MALCHOWER BRÜCKE		1			

**Unfallörtlichkeiten von Radfahrerverkehrsunfällen  
in der Direktion 1  
nach Bezirken (alt) und Polizeiabschnitten**

Pol. Abschnitt	Bezirk (alt)	Ort	2016	Anzahl VU
14	WS	EIGERSTR. / ROMAIN-ROLLAND-STR.		1
		FAFNERSTR.		1
		FALKENBERGER STR.		2
		FALKENBERGER STR. / BERLINER ALLEE		2
		FALKENBERGER STR. / GARTENSTR.		2
		FELDTMANNSTR. / NÜBLERSTR. / BERLINER ALLEE		1
		FORKENZEILE		1
		FRIESICKESTR. / LANGHANSSTR.		1
		FRITHJOFSTR. / SIGURDSTR.		1
		GARTENSTR.		1
		GEHRINGSTR. / ROELCKESTR.		1
		GOETHESTR. / STREUSTR.		1
		GOUNODSTR.		1
		GOUNODSTR. / MAHLERSTR.		1
		GROBE SEESTR. / SCHÖNSTR.		2
		GUSTAV-ADOLF-STR.		1
		GUSTAV-ADOLF-STR. / RENNBahnSTR.		1
		GUSTAV-ADOLF-STR. / STRAßE 245 / STRAßE 246		1
		HAMBURGER PLATZ / HAMBURGER PLATZ		1
		HANSASTR.		2
		HEINERSDORFER STR.		1
		HEINERSDORFER STR. / PISTORIUSSTR.		1
		HERBERT-BAUM-STR.		1
		INDIRA-GANDHI-STR.		1
		INGWÄONENWEG / HENTZEWEG		1
		JACOBSOHNSTR. / PISTORIUSSTR.		1
		KAROWER DAMM		1
		KAROWER DAMM / STRAßE 26 / TRESEBURGER STR.		1
		KÖNIGSTEINSTR.		1
		KRUGSTEGE		1
		LANGHANSSTR.		2
		LANGHANSSTR. / ROELCKESTR.		1
		LEHDERSTR.		1
		LEHDERSTR. / ROELCKESTR.		2
		LIEBERMANNSTR.		1
		LIEBERMANNSTR. / BERLINER ALLEE		1
		LIEBERMANNSTR. / PARKSTR.		1
		LINDENALLEE		1
		MALCHOWER CHAUSSEE		2
		MALCHOWER CHAUSSEE / DARßER STR. / DARßER BRÜCKE		1
		MALCHOWER CHAUSSEE / NACHTALBENWEG / BERLINER ALLEE		2
		MEYERBEERSTR.		1
		MIRBACHPLATZ / PISTORIUSSTR.		3
		MIRBACHPLATZ / SCHÖNSTR.		1
NÜBLERSTR.		2		
OSTARAWEG / SCHWARZELFENWEG		1		
PARKSTR.		1		
PARKSTR. / BERLINER ALLEE		1		
PISTORIUSPLATZ		1		
PISTORIUSPLATZ / PISTORIUSSTR.		2		
PISTORIUSSTR.		5		
PISTORIUSSTR. / ROELCKESTR.		1		
PISTORIUSSTR. / TASSOSTR.		1		
PISTORIUSSTR. / WOELCKPROMENADE		1		
PRENZLAUER PROMENADE / SPIEKERMANNSTR.		1		
RENNBAHNSTR.		3		

**Unfallörtlichkeiten von Radfahrerunfällen  
in der Direktion 1  
nach Bezirken (alt) und Polizeiabschnitten**

Pol. Abschnitt	Bezirk (alt)	Ort	2016	Anzahl VU
14	WS	RENNBAHNSTR. / ROELCKESTR.		1
		ROELCKESTR.		4
		ROMAIN-ROLLAND-STR.		2
		ROMAIN-ROLLAND-STR. / ROTHENBACHSTR.		2
		ROMAIN-ROLLAND-STR. / TINIUSSTR.		1
		ROMAIN-ROLLAND-STR. / WISCHBERGEWEG		2
		RUDELSBURGSTR.		2
		SCHÖNSTR.		3
		SMETANASTR.		1
		SMETANASTR. / BERLINER ALLEE		1
		STRASSE 42 / STRASSE 48		1
		STREUSTR.		1
		TEICHBERGSTR. / BUCHER CHAUSSEE		3
		ZUM KAPPGRABEN / HOFZEICHENDAMM / ALT-KAROW / BUCHER CHAUSSEE / SCHÖNERLINDER WE		2
		ZUR RINGALLEE / AN DER INDUSTRIEBAHN / ROELCKESTR.		1
		ZUR RINGALLEE / RENNBahnSTR.		3
Verkehrsunfälle im Bezirk WS				166
Verkehrsunfälle im Polizeiabschnitt 14				187
15	PB	AHLBECKER STR. / PRENZLAUER ALLEE		1
		AM FALKPLATZ		1
		BEHMSTR.		1
		BEHMSTR. / MALMÖER STR. / SCHIVELBEINER STR.		2
		BELFORTER STR. / KOLLWITZSTR.		1
		BERLINER STR.		8
		BERLINER STR. / ESCHENGRABEN		1
		BERLINER STR. / SCHONENSCHEN STR. / SCHÖNHAUSER ALLEE		1
		BERNAUER STR.		1
		BERNAUER STR. / EBERSWALDER STR. / SCHWEDTER STR.		4
		BORNHOLMER STR.		1
		BORNHOLMER STR. / AALESUNDER STR.		2
		BORNHOLMER STR. / BERGENER STR.		1
		BORNHOLMER STR. / DRIESENER STR. / NORDKAPSTR.		1
		BORNHOLMER STR. / GOTLANDSTR. / SEELOWER STR.		2
		BORNHOLMER STR. / SCHÖNHAUSER ALLEE / WISBYER STR.		9
		BORNHOLMER STR. / TEGNERSTR.		1
		BÖSEBRÜCKE		1
		BUCHHOLZER STR.		1
		CANTIANSTR.		1
		CANTIANSTR. / GAUDYSTR.		1
		CANTIANSTR. / SCHÖNHAUSER ALLEE / TOPSSTR.		3
		CHORINER STR.		2
		CHORINER STR. / ODERBERGER STR. / SCHÖNHAUSER ALLEE / SREDZKISTR.		2
		CHRISTINENSTR. / FEHRBELLINER STR. / TEUTOBURGER PLATZ		1
		DÄNENSTR.		1
		DÄNENSTR. / SCHÖNFLIEßER STR.		1
		DANZIGER STR.		4
		DANZIGER STR. / EBERSWALDER STR. / KASTANIENALLEE / PAPPELALLEE / SCHÖNHAUSER AL		6
		DANZIGER STR. / KNAACKSTR. / LychENER STR.		1
		DANZIGER STR. / KOLLWITZSTR. / SENEFELDERSTR.		1
		DUNCKERSTR.		1
		DUNCKERSTR. / KRÜGERSTR.		1
DUNCKERSTR. / STARGARDER STR.		6		
DUNCKERSTR. / WICHERTSTR.		3		
DUNCKERSTR. / WISBYER STR.		5		

**Unfallörtlichkeiten von Radfahrerverkehrsunfällen  
in der Direktion 1  
nach Bezirken (alt) und Polizeiabschnitten**

Pol. Abschnitt	Bezirk (alt)	Ort	2016	Anzahl VU
15	PB	EBERSWALDER STR.		3
		EBERSWALDER STR. / EBERSWALDER STR.		1
		ERICH-WEINERT-STR.		1
		ERICH-WEINERT-STR. / PRENZLAUER ALLEE		7
		ERICH-WEINERT-STR. / SCHÖNHAUSER ALLEE / PAUL-ROBESON-STR.		1
		FEHRBELLINER STR. / SCHÖNHAUSER ALLEE		2
		GLEIMSTR.		5
		GLEIMSTR. / AM FALKPLATZ / YSTADER STR.		1
		GLEIMSTR. / SCHÖNHAUSER ALLEE / STARGARDER STR.		4
		GLEIMSTR. / SONNENBURGER STR.		1
		GREIFENHAGENER STR. / STARGARDER STR.		2
		GREIFENHAGENER STR. / WICHERTSTR.		1
		GUDVANGER STR. / TALSTR. / WISBYER STR.		7
		HUMANNPLATZ / STAHLHEIMER STR. / WICHERTSTR.		3
		ISLÄNDISCHE STR.		1
		KANZOWSTR. / PRENZLAUER ALLEE		1
		KASTANIENALLEE		8
		KASTANIENALLEE / ODERBERGER STR.		2
		KNAACKSTR.		2
		KNAACKSTR. / KOLLWITZSTR.		2
		KOLLWITZSTR.		3
		KOLLWITZSTR. / METZER STR.		1
		KOLLWITZSTR. / SAARBRÜCKER STR. / SCHÖNHAUSER ALLEE		6
		KRÜGERSTR. / PRENZLAUER ALLEE		1
		LEWALDSTR.		1
		LYCHENER STR.		2
		METZER STR. / SCHÖNHAUSER ALLEE / SCHWEDTER STR. / SENEFELDERPLATZ		2
		NEUMANNSTR. / STAHLHEIMER STR. / WISBYER STR.		4
		NORWEGERSTR.		1
		OSTSEESTR. / PRENZLAUER ALLEE / PRENZLAUER PROMENADE / WISBYER STR.		7
		PAPPELALLEE		10
		PAPPELALLEE / STARGARDER STR.		2
		PRENZLAUER ALLEE		5
		PRENZLAUER ALLEE / ZELTERSTR.		1
		RAUMERSTR.		1
		RAUMERSTR. / SENEFELDERSTR.		3
		RODENBERGSTR. / SCHÖNHAUSER ALLEE		1
		SCHIVELBEINER STR.		5
		SCHÖNFLIEßER STR.		2
		SCHÖNHAUSER ALLEE		22
		SCHÖNHAUSER ALLEE / WICHERTSTR. / SCHIVELBEINER STR. (ENDE)		9
		SCHWEDTER STR.		2
		SCHWEDTER STR. / TEMPLINER STR.		1
		SEELOWER STR.		1
		SEELOWER STR. / SCHIVELBEINER STR.		3
		SENEFELDERSTR.		1
		SREDZKISTR.		1
		STAHLHEIMER STR.		3
		STARGARDER STR.		1
		TRELLEBORGER STR. / WISBYER STR.		4
U-BHF. SCHÖNHAUSER ALLEE / KOPENHAGENER STR. / SCHÖNHAUSER ALLEE		3		
WICHERTSTR.		5		
WISBYER STR.		5		
Verkehrsunfälle im Bezirk PB				254
	W	BERNAUER STR.		2
Verkehrsunfälle im Bezirk WD				2

**Unfallörtlichkeiten von Radfahrerunfällen  
in der Direktion 1  
nach Bezirken (alt) und Polizeiabschnitten**

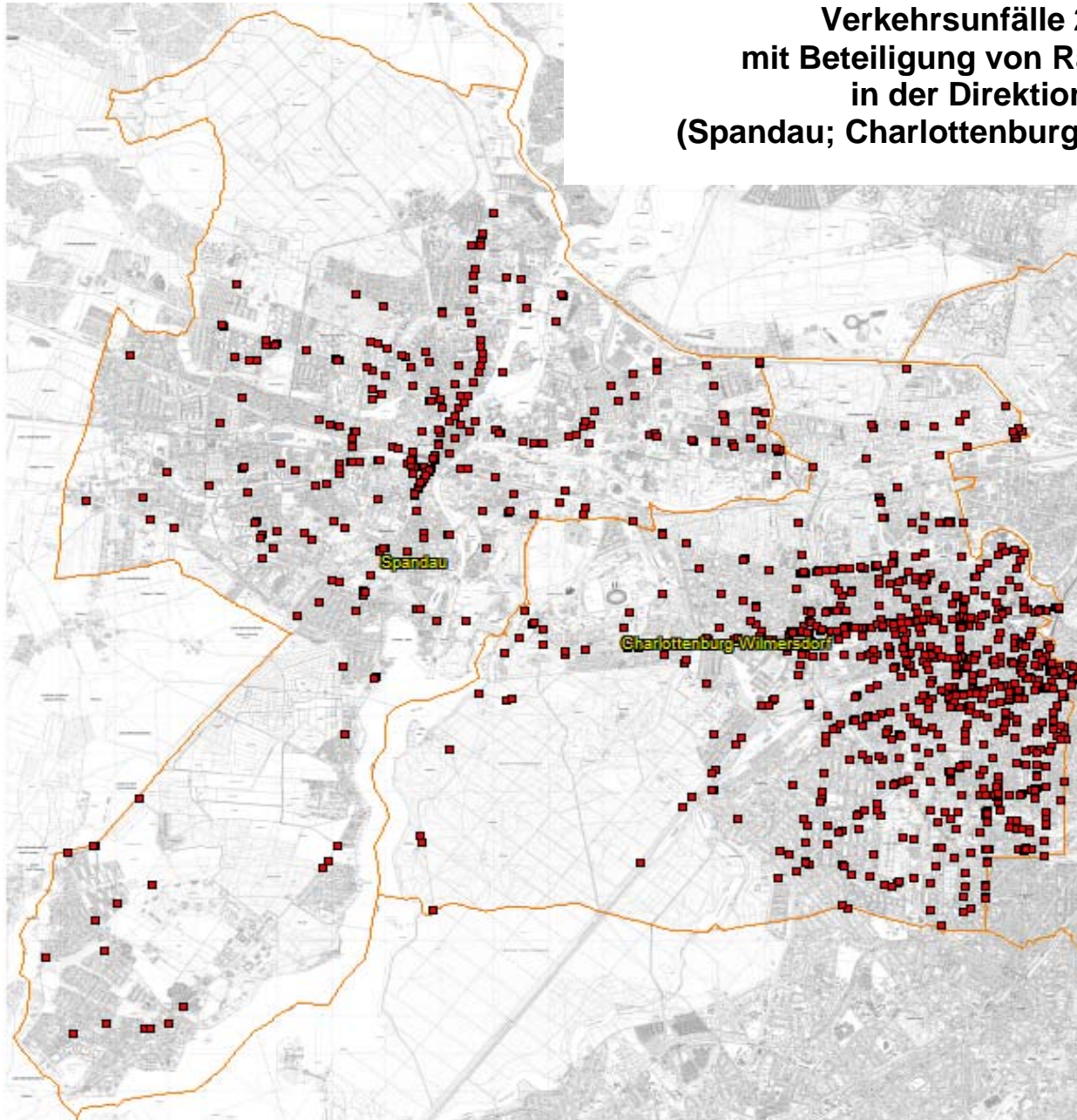
Pol. Abschnitt	Bezirk (alt)	Ort	2016	Anzahl VU
Verkehrsunfälle im Polizeiabschnitt 15				256
16	PB	AM FRIEDRICHSHAIN		4
		AM FRIEDRICHSHAIN / AM FRIEDRICHSHAIN		1
		AM FRIEDRICHSHAIN / BÖTZOWSTR.		1
		AM FRIEDRICHSHAIN / FRIEDENSTR.		2
		AM WEINGARTEN		2
		ANTON-SAEFKOW-STR.		1
		AUGUST-LINDEMANN-STR.		1
		AUGUST-LINDEMANN-STR. / NEUE WELT		1
		BELFORTER STR. / HEINRICH-ROLLER-STR. / PRENZLAUER ALLEE		1
		BERNHARD-LICHTENBERG-STR. / EUGEN-SCHÖNHAAR-STR.		1
		BÖTZOWSTR.		1
		CHODOWIECKISTR. / PRENZLAUER ALLEE		1
		CHODOWIECKISTR. / WINSSTR.		1
		CONRAD-BLENKLE-STR.		3
		DANZIGER STR.		6
		DANZIGER STR. / ERICH-BOLTZE-STR. / MARGARETE-SOMMER-STR.		2
		DANZIGER STR. / GREIFSWALDER STR.		3
		DANZIGER STR. / PRENZLAUER ALLEE		13
		DIESTERWEGSTR. / PRENZLAUER ALLEE / STARGARDER STR.		1
		ELLA-KAY-STR.		1
		ERICH-WEINERT-STR.		1
		ERICH-WEINERT-STR. / GREIFSWALDER STR. / THOMAS-MANN-STR.		1
		ERICH-WEINERT-STR. / HOSEMANNSTR.		1
		ERICH-WEINERT-STR. / NAUGARDER STR.		1
		ERICH-WEINERT-STR. / TRACHTENBRODTSTR.		1
		FRÖBELSTR.		2
		FRÖBELSTR. / PRENZLAUER ALLEE / RAUMERSTR.		3
		GOETHESTR. / OSTSEESTR.		3
		GREIFSWALDER STR.		19
		GREIFSWALDER STR. / GRELLSTR. / STORKOWER STR.		5
		GREIFSWALDER STR. / JOHN-SCHEHR-STR.		2
		GREIFSWALDER STR. / LILLI-HENOCH-STR.		2
		GREIFSWALDER STR. / MICHELANGELOSTR. / OSTSEESTR.		2
		GREIFSWALDER STR. / SCHIERITZSTR.		1
		GRELLSTR. / HOSEMANNSTR.		1
		GUBITZSTR. / OSTSEESTR.		1
		GÜRTELSTR.		1
		HEINRICH-ROLLER-STR. / WINSSTR.		1
		HERMANN-BLANKENSTEIN-STR.		3
		HERMANN-BLANKENSTEIN-STR. / AUGUST-LINDEMANN-STR. / FGB STORKOWER STR.		1
		HERMANN-BLANKENSTEIN-STR. / JAMES-HOBRECHT-STR.		1
		HERMANN-BLANKENSTEIN-STR. / OTTO-OSTROWSKI-STR.		1
		HERMANN-BLANKENSTEIN-STR. / RICHARD-ERMISCH-STR. (ENDE)		1
HERMANN-BLANKENSTEIN-STR. / THAERSTR. / THAERSTRÄßENBRÜCKE		1		
HOHENSCHÖNHAUSER STR. / MAIGLÖCKCHENSTR. / ODERBRUCHSTR. / HERBERT-TSCHÄPE-STR.		1		
HOSEMANNSTR.		1		
HOSEMANNSTR. / OSTSEESTR.		1		
HOSEMANNSTR. / PAUL-GRASSE-STR.		1		
IMMANUELKIRCHSTR.		3		
JOHN-SCHEHR-STR.		1		
KNIPRODESTR.		1		
KNIPRODESTR. / ALTENESCHER WEG		2		
KNIPRODESTR. / AM FRIEDRICHSHAIN / HUFELANDSTR. / VIRCHOWSTR.		1		
KNIPRODESTR. / ANTON-SAEFKOW-STR.		1		

**Unfallörtlichkeiten von Radfahrerkehrverhunsfällen  
in der Direktion 1**

**nach Bezirken (alt) und Polizeiabschnitten**

Pol. Abschnitt	Bezirk (alt)	Ort	2016	Anzahl VU		
16	PB	KNIPRODESTR. / CONRAD-BLENKLE-STR.		1		
		KNIPRODESTR. / DANZIGER STR.		2		
		KNIPRODESTR. / JOHN-SCHEHR-STR.		1		
		KNIPRODESTR. / MICHELANGELOSTR.		1		
		KNIPRODESTR. / STEDINGERWEG / HANNS-EISLER-STR.		2		
		KNIPRODESTR. / STORKOWER STR.		3		
		LANDSBERGER ALLEE		1		
		MANDELSTR. / OSTSEESTR.		3		
		MARIENBURGER STR. / PRENZLAUER ALLEE / WÖRTHER STR.		2		
		METZER STR. / PRENZLAUER ALLEE		3		
		MICHELANGELOSTR. / HANNS-EISLER-STR.		1		
		MÜLHAUSER STR. / PRENZLAUER ALLEE		1		
		OSTSEESTR.		7		
		OSTSEESTR. / SÜLTSTR.		1		
		OTTO-BRAUN-STR.		3		
		OTTO-BRAUN-STR. / AM FRIEDRICHSHAIN / GREIFSWALDER STR. / PRENZLAUER BERG / PLAT		4		
		PASTEURSTR.		1		
		PAUL-HEYSE-STR.		1		
		PIESKOWER WEG / STORKOWER STR.		2		
		PRENZLAUER ALLEE		8		
		PRENZLAUER ALLEE / PRENZLAUER BERG / SAARBRÜCKER STR.		2		
		PRENZLAUER BERG		2		
		SAARBRÜCKER STR.		4		
		SAARBRÜCKER STR. / STRABBURGER STR.		1		
		STORKOWER STR.		12		
		STORKOWER STR. / LANDSBERGER ALLEE		2		
		STORKOWER STR. / SYRINGENWEG		2		
		STRABBURGER STR.		1		
		WINSSTR.		3		
		Verkehrsunfälle im Bezirk PB				193
		FH		OTTO-BRAUN-STR. / MENDELSSOHNSTR.		2
		Verkehrsunfälle im Bezirk FH				2
	Verkehrsunfälle im Polizeiabschnitt 16				195	
Gesamtergebnis				1191		

**Verkehrsunfälle 2016  
mit Beteiligung von Radfahrern  
in der Direktion 2  
(Spandau; Charlottenburg/Wilmersdorf)**



**Unfallörtlichkeiten von Radfahrerunfällen  
in der Direktion 2  
nach Bezirken (alt) und Polizeiabschnitten**

Pol. Abschnitt	Bezirk (alt)	Ort	2016	Anzahl VU
21	SP	ACKERSTR. / HÜGELSCHANZE		1
		ALTSTÄDTER RING / CARL-SCHURZ-STR. / KLOSTERSTR. / SEEGEFELDER STR. / STABHOLZGA		4
		ALTSTÄDTER RING / FALKENSEER PLATZ		1
		ALTSTÄDTER RING / MORITZSTR.		2
		ALTSTÄDTER RING / MÜNSINGER PARK / JÜDENSTR.		2
		AM BAHNHOF SPANDAU		3
		AM JULIUSTURM		7
		AM JULIUSTURM / CARL-SCHURZ-STR. / HAVELSTR. / HOHER STEINWEG		1
		AM JULIUSTURM / DAUMSTR. / NONNENDAMMALLEE / FERDINAND-FRIEDENSBURG-PLATZ		1
		AM JULIUSTURM / ZITADELLENBRÜCKE		1
		AM JULIUSTURM / ZITADELLENWEG / AN DER SPREESCHANZE		1
		AM KIESTEICH		1
		AN DEN FREIHEITSWIESEN		1
		ASKANIERRING		1
		ASKANIERRING / FALKENHAGENER STR. / FALKENHAGENER TOR		1
		ASKANIERRING / FALKENSEER DAMM		1
		ASKANIERRING / HAVELSCHANZE / NEUENDORFER STR. / STREITSTR. / KGA KLECKERSDORF		1
		BAMIHLSTR. / RAUCHSTR.		1
		BERTHOLD-SCHWARZ-STR. / GARTENFELDER STR. / HASELHORSTER DAMM		1
		BISMARCKSTR.		2
		BREITE STR.		1
		BREITE STR. / MAUERSTR.		1
		BUOLSTR. / ROHRDAMM		1
		CARL-SCHURZ-STR. / MORITZSTR. / MARKT		1
		CAUTIUSSTR. / STREITSTR.		1
		CHARLOTTENBURGER CHAUSSEE / RUHLEBENER STR. / TELTOWER STR. / AN DEN FREIHEITSWIESEN		2
		DAUMSTR.		1
		DAUMSTR. / GLINDOWSEESTR. / LANGER-SEE-STR.		2
		DAUMSTR. / RHENANIASTR.		2
		DYROTZER STR. / SEEGEFELDER STR. / VIERSENER STR.		1
		EISWERDERSTR.		1
		EISWERDERSTR. / NEUENDORFER STR.		1
		FALKENHAGENER TOR		1
		FALKENSEER CHAUSSEE		2
		FALKENSEER CHAUSSEE / FRANKENWALDSTR. / MÜLHEIMER STR.		1
		FALKENSEER CHAUSSEE / POSTHAUSWEG		1
		FALKENSEER CHAUSSEE / SIEGENER STR. / WESTERWALDSTR.		2
		FALKENSEER CHAUSSEE / STADTRANDSTR.		2
		FALKENSEER CHAUSSEE / WASSERWERKSTR. / AM KIESTEICH		1
		FALKENSEER CHAUSSEE / ZEPPELINSTR.		1
		FALKENSEER CHAUSSEE / ZWEIBRÜCKER STR.		2
		FALKENSEER DAMM / FLANKENSCHANZE		2
		FEHRBELLINER STR.		1
		FELDSTR. / NEUENDORFER STR. / SCHÖNWALDER STR.		1
		FLANKENSCHANZE		1
		FREIHEIT		2
		GALENSTR. / HOHENZOLLERNRING / MÜNSINGER PARK		1
		GALENSTR. / SEEGEFELDER STR. / AM BAHNHOF SPANDAU		1
		GARTENFELDER STR.		3
		GARTENFELDER STR. / SAATWINKLER DAMM / GARTENFELDER BRÜCKE		1
		GERMERSHEIMER WEG / KANDELER WEG / ZWEIBRÜCKER STR.		1
		GERMERSHEIMER WEG / MERZIGER STR.		1
		GOEBELSTR. / QUELLWEG		1
		GOLTZSTR. / STREITSTR.		1
		GRIESINGERSTR. / STADTRANDSTR.		1
		GROENERSTR.		1



**Unfallörtlichkeiten von Radfahrerverkehrsunfällen  
in der Direktion 2**

**nach Bezirken (alt) und Polizeiabschnitten**

Pol. Abschnitt	Bezirk (alt)	Ort	2016	Anzahl VU
21	SP	HAKENFELDER STR. / MERTENSSTR. / NIEDERNEUENDORFER ALLEE / STREITSTR.		1
		HAKENFELDER STR. / MICHELSTADTER WEG / WALDPARK HAKENFELDE		1
		HASELHORSTER DAMM		1
		HOHENZOLLERNRING		1
		HOHENZOLLERNRING / SCHNEPFENREUTHER WEG		1
		HOHENZOLLERNRING / STREITSTR. / AM MASELAKEPARK		1
		HUGO-CASSIRER-STR.		1
		IM SPEKTEFELD		3
		JUGENDWEG		1
		KISSELNALLEE / PAUSINER STR. / RADELANDSTR.		3
		KISSELNALLEE / PIONIERSTR. / ZEPPELINSTR. (ENDE)		1
		KLOSTERSTR.		1
		KÜSTERSTR. / SAATWINKLER DAMM		1
		LAGERWEG / LAGERWEG		1
		LUTHERPLATZ		1
		LYNARSTR. / NEUENDORFER STR.		1
		MÖLLENTORDAMM		2
		MORITZSTR.		1
		NATALISSTEIG / SCHUCKERTDAMM		1
		NAUENER STR.		1
		NAUENER STR. / SEEGEFELDER STR. / ZEPPELINSTR.		2
		NEUE BERGSTR. / NEUENDORFER STR.		2
		NEUENDORFER STR.		1
		NEUENDORFER STR. / FALKENSEER PLATZ		2
		NEUENDORFER STR. / SCHÄFERSTR.		1
		NEUENDORFER STR. / SCHÜTZENSTR.		1
		NEUENDORFER STR. / TRIFTSTR.		1
		NEUENDORFER STR. / WRÖHMÄNNERSTR.		1
		NIEDERNEUENDORFER ALLEE		1
		NIEDERNEUENDORFER ALLEE / NIEDERNEUENDORFER ALLEE		2
		NIEDERNEUENDORFER ALLEE / WICHERNSTR.		1
		NONNENDAMMALLEE		5
		NONNENDAMMALLEE / OTTERNBUCHTSTR. / PAULSTERNSTR.		2
		NONNENDAMMALLEE / ROHRDAMM		3
		PIONIERSTR.		1
		PIONIERSTR. / ZWEIBRÜCKER STR.		1
		POSTHAUSWEG		1
		PREDIGERGARTEN / SCHÖNWALDER STR.		1
		QUELLWEG		1
		RADELANDSTR. / SCHWANter WEG		1
		RAUCHSTR.		1
		ROHRDAMM		1
		ROHRDAMM / SAATWINKLER DAMM		1
		ROHRDAMM / SCHUCKERTDAMM		1
		ROHRDAMM / STRABE AM SCHALTWERK		1
		SCHÖNWALDER STR.		1
		SEEGEFELDER STR.		2
		SEEGEFELDER STR. / STAAKENER STR.		1
		SEEGEFELDER STR. / WUSTERMARKER STR.		1
		SIEMENS DAMM		3
		STICHSTR.		1
		STREITSTR.		1
		STRESOWPLATZ		2
		STRESOWSTR.		1
		WEHNELTSSTEIG		1
		WOHLRABEDAMM		1

**Unfallörtlichkeiten von Radfahrerverkehrsunfällen  
in der Direktion 2  
nach Bezirken (alt) und Polizeiabschnitten**

Pol. Abschnitt	Bezirk (alt)	Ort	2016	Anzahl VU
21	SP	ZWEIBRÜCKER STR.		1
	Verkehrsunfälle im Bezirk SP			158
Verkehrsunfälle im Polizeiabschnitt 21				158
22	SP	CHARLOTTENBURGER CHAUSSEE		3
	Verkehrsunfälle im Bezirk SP			4
CH	AKAZIENALLEE / KASTANIENALLEE			1
	ALEMANNENALLEE / HEERSTR.			1
	AM POSTFENN / HEERSTR. / SCHOLZPLATZ			1
	AM RUPENHORN			1
	AM RUPENHORN / GLOCKENTURMSTR. / HEERSTR.			1
	ANGERBURGER ALLEE			1
	ANGERBURGER ALLEE / GLOCKENTURMSTR.			1
	ANGERBURGER ALLEE / THARAUER ALLEE			1
	BADENALLEE / LÄNDERALLEE			1
	BOYENALLEE / TEUFELSSEESTR.			1
	DAUERWALDWEG / SCHMETTERLINGSPLATZ			1
	EICKAMPSTR.			2
	EICKAMPSTR. / MAIKÄFERPFAD			1
	ESCHENALLEE / PLATANENALLEE			1
	FLATOWALLEE			1
	FREDERICIASTR.			1
	FREDERICIASTR. / KÖNIGIN-ELISABETH-STR.			1
	FÜRSTENBRUNNER WEG			2
	FÜRSTENBRUNNER WEG / KÖNIGIN-ELISABETH-STR. / SPANDAUER DAMM			5
	GLOCKENTURMSTR.			1
	HALENSEESTR. / MESSEDAMM / A 100 BAB / 100 AD FUNKTURM AUSFAHRT N MESSEDAMM, HA			1
	HAMMARSKJÖLDPLATZ			1
	HEERSTR.			5
	HEERSTR. / KRANZALLEE / FLATOWALLEE			1
	HEERSTR. / MOHRUNGER ALLEE / ORTELSBURGER ALLEE			1
	HEERSTR. / PREUßENALLEE			4
	HEERSTR. / SCHIRWINDTER ALLEE / SCHOLZPLATZ			1
	HEERSTR. / TEUFELSSEESTR. / HEERSTRASSENBRÜCKE			2
	HEERSTR. / THEODOR-HEUSS-PLATZ			1
	INSTERBURGALLEE / TANNENBERGALLEE / TEUFELSSEESTR.			1
	JAFFÉSTR. / MESSEDAMM			1
	JUNGFERNHEIDEWEG / SAATWINKLER DAMM / MÄCKERITZBRÜCKE			2
	KAISERDAMM			3
	KAISERDAMM / KÖNIGIN-ELISABETH-STR. / MESSEDAMM			1
	KAISERDAMM / MEERSCHIEDTSTR.			2
	KAISERDAMM / ROGNITZSTR. / KAISERDAMMBRÜCKE			1
	KAISERDAMM / SOORSTR.			3
	KASTANIENALLEE			1
	KASTANIENALLEE / PLATANENALLEE			1
	KASTANIENALLEE / REICHSSSTR.			1
	KIRSCHENALLEE / SPANDAUER DAMM			2
	KNOBELSDORFFSTR. / KÖNIGIN-ELISABETH-STR.			3
KNOBELSDORFFSTR. / ROGNITZSTR. / A 100 BAB / KNOBELSDORFFBRÜCKE / 100 AS KAISERD			3	
KÖNIGIN-ELISABETH-STR.			1	
KÜHLER WEG			1	
KURT-SCHUMACHER-DAMM			1	
KURT-SCHUMACHER-DAMM / HECKERDAMM / A 111 BAB AUTOBAHNZUBRINGER HAMBURG / V			1	
KURT-SCHUMACHER-DAMM / JAKOB-KAISER-PLATZ			1	
LERSCHPFAD / SPANDAUER DAMM / A 100 BAB / SPANDAUER-DAMM-BRÜCKE / 100 AS SPANDA			1	
LETTERHAUSWEG / NIKOLAUS-GROß-WEG / SIEMENSDAMM / A 100 BAB / 100 AD CHARLOTTENE			2	

**Unfallörtlichkeiten von Radfahrerverkehrsunfällen  
in der Direktion 2  
nach Bezirken (alt) und Polizeiabschnitten**

Pol. Abschnitt	Bezirk (alt)	Ort	2016	Anzahl VU
22	CH	LINDENALLEE / REICHSSTR. / THEODOR-HEUSS-PLATZ		1
		LYCKALLEE / ORTELSBURGER ALLEE		1
		MASURENALLEE		2
		MASURENALLEE / MESSEDAMM / NEUE KANTSTR.		2
		MASURENALLEE / THEODOR-HEUSS-PLATZ		2
		MEININGENALLEE / REICHSSTR. / BRIXPLATZ		1
		MESSEDAMM		5
		NEUE KANTSTR. / OSTPREUßENBRÜCKE		1
		OLYMPISCHE STR. / ROMINTER ALLEE / TRAKEHNER ALLEE / OLYMPISCHER PLATZ		1
		REICHSSTR.		2
		REICHSSTR. / SPANDAUER DAMM		2
		SAATWINKLER DAMM / A 111 BAB AUTOBAHNZUBRINGER HAMBURG / 111 AS SAATWINKLER D		1
		SOORSTR.		1
		SOORSTR. / SPANDAUER DAMM		1
		SPANDAUER DAMM		1
		SPANDAUER DAMM / A 100 BAB / SPANDAUER-DAMM-BRÜCKE / 100 AS SPANDAUER DAMM AU		2
		STÜLPNAGELSTR.		1
		TEUFELSSEESTR.		1
		TRAKEHNER ALLEE		1
		WALDSCHULALLEE		1
		<b>Verkehrsunfälle im Bezirk CH</b>		
	WI	AM POSTFENN		2
		AM POSTFENN / HAVELCHAUSSEE		1
		BERKAER STR. / HUBERTUSALLEE / HUBERTUSBADER STR. / TEPLITZER STR.		2
		BISMARCKALLEE		1
		BORNSTEDTER STR.		1
		DOUGLASSTR. / AUERBACHSTR.		2
		EICHKAMPSTR. / KÖNIGSWEG / AUERBACHTUNNEL		1
		FRANZENSBADER STR. / HUBERTUSALLEE		1
		HAGENSTR.		2
		HAGENSTR. / HUBERTUSBADER STR. / WILDPFAD		2
		HALENSEESTR.		2
		HAVELCHAUSSEE		4
		HERTHASTR. / HUBERTUSALLEE / WARMBRUNNER STR.		1
		HOHENZOLLERNDAMM / KRONBERGER STR.		1
		HOHENZOLLERNDAMM / RHEINBABENALLEE / TEPLITZER STR.		3
		HUBERTUSALLEE		1
		HUBERTUSALLEE / KOENIGSALLEE		1
		HUBERTUSALLEE / LYNARSTR.		1
		KÖNIGSWEG		2
		KURFÜRSTENDAMM / RATHENAUPLATZ		1
LASSENSTR.		1		
TEPLITZER STR.		1		
<b>Verkehrsunfälle im Bezirk WI</b>				<b>34</b>
<b>Verkehrsunfälle im Polizeiabschnitt 22</b>				<b>144</b>
23	SP	ADAMSTR. / FÖLDERICHSTR.		1
		ALTONAER STR. / KLOSTERSTR.		2
		ALTONAER STR. / PÄWESINER WEG		1
		ALT-PICHELSDORF / HEERSTR. / PICHELSDORFER STR. / SÜDPARK		2
		AM DORFWALD / KRAMPNITZER WEG		1
		AM FLUGPLATZ GATOW		1
		AM OMNIBUSHOF / GATOWER STR. / GRAETSCHELSTEIG		1
		AM PICHELSSEE		1
		BECHSTEINWEG / KATZWANGER STEIG / SELBITZER STR.		1
		BERGSTR. / HEERSTR. / GRÜNANLAGE HAHNEBERG		1
		BORKUMER STR. / WILHELMSHAVENER STR.		1

**Unfallörtlichkeiten von Radfahrerkehrverhunsfällen  
in der Direktion 2  
nach Bezirken (alt) und Polizeabschnitten**

Pol. Abschnitt	Bezirk (alt)	Ort	2016	Anzahl VU
23	SP	BRUNSBÜTTELER DAMM		6
		BRUNSBÜTTELER DAMM / AM BAHNHOF SPANDAU		2
		BRUNSBÜTTELER DAMM / ELSFLETHER WEG		1
		BRUNSBÜTTELER DAMM / KLOSTERSTR. / RUHLEBENER STR.		8
		BRUNSBÜTTELER DAMM / MAGISTRATSWEG		1
		BRUNSBÜTTELER DAMM / NAUENER STR.		3
		BRUNSBÜTTELER DAMM / NENNHAUSER DAMM		2
		BRUNSBÜTTELER DAMM / PÄWESINER WEG		1
		BRUNSBÜTTELER DAMM / WILHELMSHAVENER STR.		1
		COSMARWEG / MAGISTRATSWEG		3
		DIEDENHOFENER STR. / KLOSTERSTR.		2
		DORFSTR.		1
		EGELPFUHLSTR.		1
		GATOWER STR.		2
		GATOWER STR. / HEERSTR.		3
		GATOWER STR. / SANDHEIDEWEG		1
		GATOWER STR. / ZUR HAVELDÜNE		1
		GÖTELSTR. / KROWELSTR. / WEIßENBURGER STR.		2
		HEERSTR.		4
		HEERSTR. / MAGISTRATSWEG / SEMMELLÄNDERWEG		1
		HEERSTR. / WEIDENWEG		1
		HEERSTR. / WILHELMSTR.		1
		HOTTENGRUNDWEG / SELBITZER STR.		1
		IM DOHL / UFERPROMENADE / VERLÄNGERTE UFERPROMENADE (ENDE)		1
		KERRWEG / MAGISTRATSWEG / MAGISTRATSWEGBRÜCKE		1
		KLADOWER DAMM		4
		KLOSTERSTR.		6
		KLOSTERSTR. / SEDANSTR.		2
		KLOSTERSTR. / SEEBURGER STR. / WILHELMSTR. / ZIEGELHOF		4
		KRAMPNITZER WEG		1
		KRAMPNITZER WEG / PARNEMANNWEG / SAKROWER LANDSTR.		1
		LAZARUSSTR.		1
		LAZARUSSTR. / ULRIKENSTR. / SÜDPARK		1
		LEUBNITZER WEG / MAULBEERALLEE		1
		MAGISTRATSWEG		1
		MAULBEERALLEE		3
		NAUENER STR. / STAAKENER STR.		1
		NENNHAUSER DAMM		1
		OBSTALLEE		1
		PÄWESINER WEG		1
		PICHELSDORFER STR.		4
		PICHELSDORFER STR. / WEIßENBURGER STR.		1
		POTSDAMER CHAUSSEE		1
		POTSDAMER CHAUSSEE / AM LANDSCHAFTSPARK GATOW		2
		POTSDAMER CHAUSSEE / RITTERFELDDAMM		1
		RITTERFELDDAMM / SEEKORSO		1
		RODENSTEINSTR. / WILHELMSTR.		1
		SAKROWER LANDSTR.		1
		SCHARFE LANKE		2
		SCHMIDT-KNOBELSDORF-STR.		1
		SCHMIDT-KNOBELSDORF-STR. / SEEBURGER STR. / SEEBURGER WEG / ULRIKENSTR. / LUTONE		1
		SCHMIDT-KNOBELSDORF-STR. / WILHELMSTR. / MELANCHTHONPLATZ		3
		SCHULENBURGSTR.		1
		SEEBURGER STR.		1
		SEEGERFELDER WEG / ALFONS-LOEWE-STR.		1
		SEEGERFELDER WEG / KLOSTERBUSCHWEG / AM KIESTEICH		1

**Unfallörtlichkeiten von Radfahrerverkehrsunfällen  
in der Direktion 2  
nach Bezirken (alt) und Polizeiabschnitten**

Pol. Abschnitt	Bezirk (alt)	Ort	2016	Anzahl VU
23	SP	SEEKORSO / AM LANDSCHAFTSPARK GATOW		1
		STEINMEISTERWEG		1
		SÜDEKUMZEILE		1
		TORWEG		1
		WILHELMSTR.		2
Verkehrsunfälle im Bezirk SP				122
Verkehrsunfälle im Polizeiabschnitt 23				122
24	CH	100 Z AD CHARLOTTENBURG U AS BEUSSELSTR HAUPTFB		1
		ALT-LIETZOW		1
		AM SPREEBORD / SÖMMERINGSTR. / CAPRIVIBRÜCKE		1
		BEHAIMSTR.		1
		BISMARCKSTR.		8
		BISMARCKSTR. / FRITSCHESTR.		1
		BISMARCKSTR. / KAISERDAMM / SCHLOßSTR. / SUAREZSTR.		4
		BISMARCKSTR. / KAISER-FRIEDRICH-STR.		4
		BISMARCKSTR. / KRUMME STR.		3
		BISMARCKSTR. / RICHARD-WAGNER-STR. / SESENHEIMER STR.		3
		BISMARCKSTR. / RÜCKERTSTR.		2
		BISMARCKSTR. / WILMERSDORFER STR.		2
		BRAHESTR. / TEGELER WEG		1
		BRANDENBURGISCHE STR. / KURFÜRSTENDAMM / LEWISHAMSTR.		2
		BRAUHOFSTR. / GIERKEZEILE / OTTO-SUHR-ALLEE		1
		CHARLOTTENBURGER UFER		1
		DAMASCHKESTR. / HEILBRONNER STR.		1
		DANCKELMANNSTR.		2
		DANCKELMANNSTR. / KAISERDAMM / WITZLEBENPLATZ		2
		DARWINSTR.		1
		EISENZAHNSTR. / KURFÜRSTENDAMM / WAITZSTR.		1
		EOSANDERSTR. / OTTO-SUHR-ALLEE / WILMERSDORFER STR.		1
		FRIEDRICH-OLBRICHT-DAMM		1
		FRIEDRICH-OLBRICHT-DAMM / HECKERDAMM		1
		FRITSCHESTR.		1
		FRITSCHESTR. / SCHILLERSTR.		1
		GERVINUSSTR.		1
		GERVINUSSTR. / HEILBRONNER STR. / HOLTZENDORFFSTR. / KRACAUERPLATZ		1
		GERVINUSSTR. / LEWISHAMSTR.		1
		GIERKEZEILE		1
		GIERKEZEILE / GIERKEPLATZ		1
		GIESEBRECHTSTR.		2
		GIESEBRECHTSTR. / KURFÜRSTENDAMM		2
		GOSLARER UFER / KAISERIN-AUGUSTA-ALLEE / KAISERIN-AUGUSTA-BRÜCKE		2
		HECKERDAMM		2
		HERBARTSTR. / NEUE KANTSTR.		1
		HOLTZENDORFFSTR. / AMTSGERICHTSPLATZ		1
		HORSTWEG / SCHLOßSTR.		1
		ILSENBURGER STR. / KAISERIN-AUGUSTA-ALLEE		1
		KAISERDAMM		5
KAISERDAMM / RIEHLSTR.		1		
KAISERDAMM / SOPHIE-CHARLOTTEN-STR.		4		
KAISERDAMM / SOPHIE-CHARLOTTE-PLATZ		1		
KAISER-FRIEDRICH-STR.		5		
KAISER-FRIEDRICH-STR. / KANTSTR.		1		
KAISER-FRIEDRICH-STR. / LEWISHAMSTR. / STUTTGARTER PLATZ		5		
KAISER-FRIEDRICH-STR. / OTTO-SUHR-ALLEE / SPANDAUER DAMM / LUISENPLATZ		3		
KAISER-FRIEDRICH-STR. / PESTALOZZISTR.		3		
KAISERIN-AUGUSTA-ALLEE		1		

**Unfallörtlichkeiten von Radfahrerverkehrsunfällen  
in der Direktion 2  
nach Bezirken (alt) und Polizeiabschnitten**

Pol. Abschnitt	Bezirk (alt)	Ort	2016	Anzahl VU
24	CH	KAISERIN-AUGUSTA-ALLEE / WERNIGERODER STR.		3
		KANTSTR.		4
		KANTSTR. / NEUE KANTSTR. / SUAREZSTR.		2
		KANTSTR. / WILMERSDORFER STR.		2
		KANTSTR. / WINDSCHEIDSTR.		1
		KGA LOEWE		1
		KNOBELSDORFFSTR.		2
		KNOBELSDORFFSTR. / SCHLOßSTR. / ZILLESTR.		1
		KRUMME STR.		3
		KRUMME STR. / OTTO-SUHR-ALLEE / WARBURGZEILE		1
		KRUMME STR. / WILMERSDORFER STR. / STUTTGARTER PLATZ		1
		KUNO-FISCHER-STR. / LIETZENSEEUFER / NEUE KANTSTR.		1
		KURFÜRSTENDAMM		3
		KURFÜRSTENDAMM / LEIBNIZSTR.		3
		KURFÜRSTENDAMM / OLIVAER PLATZ		1
		LEWISHAMSTR.		1
		LEWISHAMSTR. / WILMERSDORFER STR.		2
		LISE-MEITNER-STR.		1
		LUISENPLATZ		1
		MAX-DOHRN-STR.		1
		NEUE CHRISTSTR. / SCHLOßSTR. / SCHUSTEHRUSSTR.		1
		NEUE KANTSTR.		1
		NEUFERTSTR. / SCHLOßSTR. / WULFSHEINSTR.		1
		NITHACKSTR. / STALLSTR.		1
		NORDHAUSER STR. / SÖMMERINGSTR.		1
		OLBERSSTR. / TEGELER WEG		1
		OSNABRÜCKER STR. / MIERENDORFFPLATZ		1
		OSNABRÜCKER STR. / TEGELER WEG		2
		OTTO-SUHR-ALLEE		1
		OTTO-SUHR-ALLEE / RICHARD-WAGNER-STR. / WINTERSTEINSTR. / RICHARD-WAGNER-PLATZ		7
		PESTALOZZISTR.		2
		PESTALOZZISTR. / WINDSCHEIDSTR.		1
		REICHWEINDAMM		1
		REICHWEINDAMM / HECKERDAMM		1
		RICHARD-WAGNER-STR.		2
		SAATWINKLER DAMM		1
		SAATWINKLER DAMM / EMMY-ZEHDEN-WEG		1
		SAATWINKLER DAMM / SEESTR. / A 100 BAB / GOERDELERDAMMBRÜCKE / 100 AS BEUSSELSTR		1
		SCHILLERSTR.		1
		SCHILLERSTR. / WILMERSDORFER STR.		1
		SCHLOßSTR. / SPANDAUER DAMM		3
		SCHUSTEHRUSSTR.		3
		SEELINGSTR.		1
		SEESTR.		1
		SEESTR. / A 100 BAB / LUDWIG-HOFFMANN-BRÜCKE / GOERDELERDAMMBRÜCKE / 100 AS BEUS		2
		SOPHIE-CHARLOTTEN-STR.		3
		SOPHIE-CHARLOTTEN-STR. / SPANDAUER DAMM		3
		SOPHIE-CHARLOTTEN-STR. / WUNDTSTR.		1
		SPANDAUER DAMM		6
		SPANDAUER DAMM / KLAUSENERPLATZ		2
		SPIELHAGENSTR. / WILMERSDORFER STR.		1
		STUTTGARTER PLATZ		2
		SUAREZSTR.		1
		TEGELER WEG		1
		WARBURGZEILE		1
		WILMERSDORFER STR.		5

**Unfallörtlichkeiten von Radfahrerverkehrsunfällen  
in der Direktion 2  
nach Bezirken (alt) und Polizeiabschnitten**

Pol. Abschnitt	Bezirk (alt)	Ort	2016	Anzahl VU	
24	CH	WILMERSDORFER STR. / ZILLESTR.		1	
		WINDSCHEIDSTR.		1	
		WINDSCHEIDSTR. / STUTTGARTER PLATZ		1	
		WITZLEBENPLATZ		1	
		WITZLEBENSTR.		1	
		WUNDTSTR.		1	
	Verkehrsunfälle im Bezirk CH				200
	WI	ALBRECHT-ACHILLES-STR.		1	
		BORNSTEDTER STR. / KURFÜRSTENDAMM		1	
		BRANDENBURGISCHE STR. / PAULSBORNER STR. / XANTENER STR.		1	
		EISENZAHNSTR. / PADERBORNER STR.		1	
		HEILBRONNER STR.		2	
		JOACHIM-FRIEDRICH-STR. / KURFÜRSTENDAMM / AGATHE-LASCH-PLATZ		1	
		JOHANN-GEORG-STR.		1	
		JOHANN-SIGISMUND-STR. / KARLSRUHER STR. / KURFÜRSTENDAMM		3	
		KONSTANZER STR. / XANTENER STR. / OLIVAER PLATZ		1	
		KURFÜRSTENDAMM		2	
		KURFÜRSTENDAMM / WESTFÄLISCHE STR.		5	
		PAULSBORNER STR.		1	
		WESTFÄLISCHE STR.		3	
Verkehrsunfälle im Bezirk WI				23	
Verkehrsunfälle im Polizeiabschnitt 24				223	
25	CH	ABBESTR. / FRAUNHOFERSTR.		1	
		AM SCHILLERTHEATER		1	
		AUGSBURGER STR.		2	
		AUGSBURGER STR. / JOACHIMSTHALER STR.		1	
		AUGSBURGER STR. / NÜRNBERGER STR. / U-BHF. AUGSBURGER STR.		1	
		AUGSBURGER STR. / RANKESTR.		1	
		BACHSTR. / STRAÙE DES 17. JUNI		12	
		BISMARCKSTR.		5	
		BISMARCKSTR. / ERNST-REUTER-PLATZ		1	
		BISMARCKSTR. / LEIBNIZSTR.		7	
		BISMARCKSTR. / WEIMARER STR.		1	
		BLEIBTREUSTR.		2	
		BLEIBTREUSTR. / KURFÜRSTENDAMM		1	
		BLEIBTREUSTR. / PESTALOZZISTR.		1	
		BUDAPESTER STR.		3	
		BUDAPESTER STR. / HARDENBERGSTR. / KANTSTR.		2	
		CAUERSTR.		1	
		CAUERSTR. / EINSTEINUFER / GALVANISTR. / DOVEBRÜCKE		1	
		CAUERSTR. / GUERICKESTR.		1	
		CAUERSTR. / LEIBNIZSTR. / OTTO-SUHR-ALLEE		4	
		DOVESTR.		1	
		EINSTEINUFER		1	
		EINSTEINUFER / MÜLLER-BRESLAU-STR. / STRAÙE DES 17. JUNI / CHARLOTTENBURGER BRÜC		1	
		FASANENSTR.		7	
		FASANENSTR. / HARDENBERGSTR.		3	
		FASANENSTR. / HERTZALLEE		3	
		FASANENSTR. / KANTSTR.		1	
		FASANENSTR. / LIETZENBURGER STR.		1	
		FRANKLINSTR.		3	
		FRANKLINSTR. / SALZUFER / MARCHBRÜCKE		1	
		FRAUNHOFERSTR.		1	
		GIESEBRECHTSTR.		1	
GOETHESTR. / LEIBNIZSTR.		1			
GUERICKESTR.		1			

**Unfallörtlichkeiten von Radfahrerverkehrsunfällen  
in der Direktion 2  
nach Bezirken (alt) und Polizeiabschnitten**

Pol. Abschnitt	Bezirk (alt)	Ort	2016	Anzahl VU
25	CH	GUERICKESTR. / MARCHSTR.		1
		HALLERSTR.		1
		HARDENBERGPLATZ		2
		HARDENBERGSTR.		2
		HARDENBERGSTR. / JEBENSSTR. / YVA-BOGEN		3
		HARDENBERGSTR. / JOACHIMSTHALER STR. / HARDENBERGPLATZ		4
		HARDENBERGSTR. / STEINPLATZ		2
		HARDENBERGSTR. / TUNNEL ERNST-REUTER-PLATZ / ERNST-REUTER-PLATZ		2
		HELMHOLTZSTR.		2
		HELMHOLTZSTR. / MORSESTR.		1
		JEBENSSTR.		1
		JOACHIMSTHALER STR.		4
		JOACHIMSTHALER STR. / KANTSTR.		2
		KANTSTR.		8
		KANTSTR. / LEIBNIZSTR.		3
		KANTSTR. / SAVIGNYPLATZ		3
		KANTSTR. / SCHLÜTERSTR.		1
		KANTSTR. / UHLANDSTR.		1
		KANTSTR. / WIELANDSTR.		1
		KNESEBECKSTR.		2
		KNESEBECKSTR. / LIETZENBURGER STR.		1
		KNESEBECKSTR. / MOMMSENSTR.		1
		KURFÜRSTENDAMM		20
		KURFÜRSTENDAMM / MEINEKESTR.		1
		KURFÜRSTENDAMM / RANKESTR. / TAUENTZIENSTR.		1
		KURFÜRSTENDAMM / SCHLÜTERSTR.		1
		KURFÜRSTENDAMM / UHLANDSTR.		2
		KURFÜRSTENDAMM / WIELANDSTR.		2
		LEIBNIZSTR.		4
		LEIBNIZSTR. / NIEBUHRSTR.		1
		LEIBNIZSTR. / PESTALOZZISTR.		2
		LEIBNIZSTR. / SCHILLERSTR.		3
		LEIBNIZSTR. / SYBELSTR.		1
		LIETZENBURGER STR.		1
		LIETZENBURGER STR. / PFALZBURGER STR.		1
		LIETZENBURGER STR. / SCHLÜTERSTR. / OLIVAER PLATZ		3
		LIETZENBURGER STR. / UHLANDSTR.		1
		LOSCHMIDTSTR. / OTTO-SUHR-ALLEE / ZILLESTR.		6
		MARBURGER STR. / TAUENTZIENSTR.		1
		MARCHSTR.		1
		MARCHSTR. / ERNST-REUTER-PLATZ		1
		MOMMSENSTR. / SCHLÜTERSTR.		2
		NIEBUHRSTR.		1
		NÜRNBERGER STR.		4
		NÜRNBERGER STR. / TAUENTZIENSTR.		2
		RANKESTR.		2
		RANKESTR. / LOS-ANGELES-PLATZ		1
		SALZUFER		1
		SALZUFER / STRASSE DES 17. JUNI / CHARLOTTENBURGER BRÜCKE		3
		SAVIGNYPLATZ		2
		SCHILLERSTR.		3
		SCHLÜTERSTR.		4
		STEINPLATZ		1
		STRASSE DES 17. JUNI		6
		STRASSE DES 17. JUNI / ERNST-REUTER-PLATZ		2
		SYBELSTR.		2



**Unfallörtlichkeiten von Radfahrerverkehrsunfällen  
in der Direktion 2  
nach Bezirken (alt) und Polizeiabschnitten**

Pol. Abschnitt	Bezirk (alt)	Ort	2016	Anzahl VU
25	CH	TAUENTZIENSTR.		2
		UHLANDSTR.		5
		UHLANDSTR. / STEINPLATZ		1
		WIELANDSTR.		2
		ZILLESTR.		1
Verkehrsunfälle im Bezirk CH				223
Verkehrsunfälle im Polizeiabschnitt 25				223
26	WI	AACHENER STR.		1
		AM VOLKSPARK		2
		ASCHAFFENBURGER STR.		2
		ABMANNSHAUSER STR.		1
		AUGUSTE-VIKTORIA-STR. / CASPAR-THEYB-STR.		1
		AUGUSTE-VIKTORIA-STR. / HOHENZOLLERNDAMM		1
		BADENSCHER STR.		1
		BADENSCHER STR. / BERLINER STR.		2
		BADENSCHER STR. / BUNDESALLEE		1
		BAMBERGER STR.		3
		BAMBERGER STR. / HOHENSTAUFENSTR. / NACHODSTR.		1
		BAMBERGER STR. / REGENSBURGER STR.		1
		BARSTR.		1
		BARSTR. / MANNHEIMER STR. / BARBRÜCKE		1
		BAYERISCHE STR. / OLIVAER PLATZ		1
		BERKAER STR.		2
		BERKAER STR. / KISSINGER STR.		1
		BERLINER STR.		4
		BERLINER STR. / BLISSESTR. / BRANDENBURGISCHE STR.		2
		BERLINER STR. / BUNDESALLEE		4
		BERLINER STR. / PRINZREGENTENSTR.		2
		BERLINER STR. / UHLANDSTR.		3
		BLISSESTR.		2
		BLISSESTR. / DETMOLDER STR.		2
		BLISSESTR. / MANNHEIMER STR.		1
		BLISSESTR. / MECKLENBURGISCHE STR. / UHLANDSTR.		2
		BORNIMER STR. / KURFÜRSTENDAMM / STORKWINKEL		1
		BRANDENBURGISCHE STR. / KONSTANZER STR.		1
		BRANDENBURGISCHE STR. / RAVENSBERGER STR. / ZÄHRINGERSTR.		1
		BRANDENBURGISCHE STR. / SIGMARINGER STR.		1
		BREITE STR. / OEYNHAUSER STR.		1
		BRIENNER STR. / HOHENZOLLERNDAMM / RUHRSTR.		3
		BRIENNER STR. / MANSFELDER STR.		1
		BUNDESALLEE		5
		BUNDESALLEE / DETMOLDER STR. / WEXSTR. / BUNDESPLATZ		3
		BUNDESALLEE / DURLACHER STR. / HILDEGARDSTR.		1
		BUNDESALLEE / GÜNTZELSTR.		1
		BUNDESALLEE / HOHENZOLLERNDAMM / NACHODSTR.		2
		BUNDESALLEE / MEIEROTTOSTR. / PARISER STR. / SPICHERNSTR.		1
		CHARLOTTENBRUNNER STR. / CUNOSTR.		1
CICEROSTR.		1		
CICEROSTR. / PAULSBORNER STR.		2		
CUNOSTR.		3		
CUNOSTR. / HOHENZOLLERNDAMM / WARMBRUNNER STR.		1		
DETMOLDER STR.		2		
DETMOLDER STR. / A 100 BAB / 100 AS DETMOLDER STR EINF V DETMOLDER,MECKLENBUR		1		
DURLACHER STR. / PRINZREGENTENSTR.		1		
DÜSSELDORFER STR.		1		
DÜSSELDORFER STR. / HOHENZOLLERNDAMM		1		

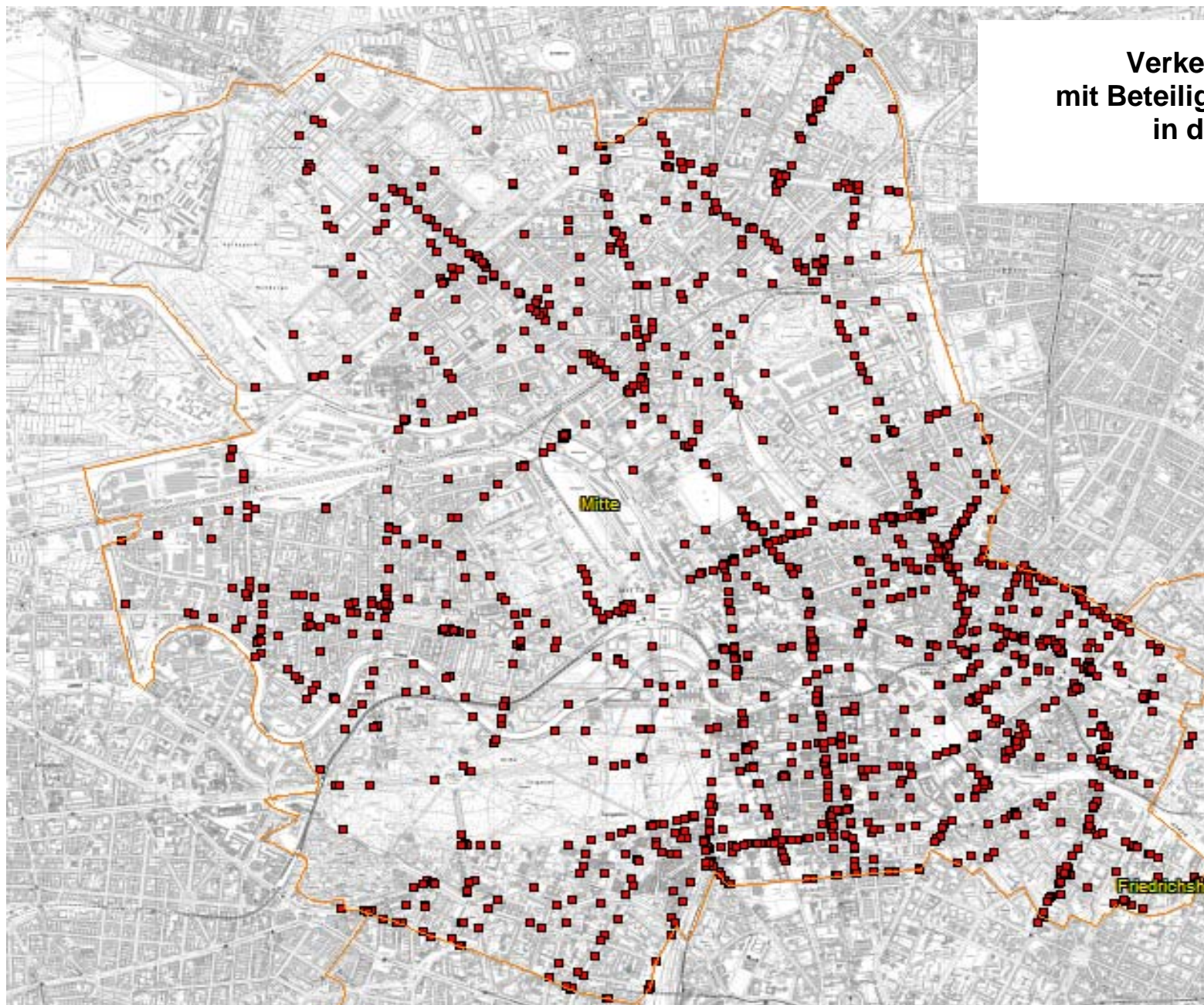
**Unfallörtlichkeiten von Radfahrerverkehrsunfällen  
in der Direktion 2  
nach Bezirken (alt) und Polizeiabschnitten**

Pol. Abschnitt	Bezirk (alt)	Ort	2016	Anzahl VU
26	WI	DÜSSELDORFER STR. / WÜRTTEMBERGISCHE STR.		1
		EISENZAHNSTR. / WESTFÄLISCHE STR.		1
		EMSER STR.		2
		FASANENSTR.		2
		FECHNERSTR. / GASTEINER STR. / UHLANDSTR.		2
		FEHLERSTR. / HANAUER STR. / LAUBACHER STR.		2
		FORCKENBECKSTR.		2
		FORCKENBECKSTR. / MECKLENBURGISCHE STR. / HEIDELBERGER PLATZ		1
		FORCKENBECKSTR. / WEINHEIMER STR.		1
		FRANZENSBADER STR.		1
		FRIEDRICHSHALLER STR. / MECKLENBURGISCHE STR.		1
		FRIEDRICHSRUHER STR.		1
		FRIEDRICHSRUHER STR. / PAULSBORNER STR. / PAULSBORNER BRÜCKE		1
		FRITZ-WILDUNG-STR.		1
		GEISBERGSTR. / NÜRNBERGER STR. / SCHAPERSTR. / SPICHERNSTR.		6
		GOLDFINKWEG / WALDMEISTERSTR.		1
		GRAINAUER STR.		1
		GRAINAUER STR. / REGENSBURGER STR.		1
		GÜNTZELSTR. / LANDHAUSSTR.		1
		GÜNTZELSTR. / NASSAUISCHE STR. / TRAUTENAUSTR.		2
		GÜNTZELSTR. / PFALZBURGER STR.		1
		GÜNTZELSTR. / PRINZREGENTENSTR.		1
		HILDEGARDSTR.		3
		HOHENZOLLERNDAMM		3
		HOHENZOLLERNDAMM / A 100 BAB / HOHENZOLLERNDAMMBRÜCKE / 100 AS HOHENZOLLERN		3
		HOHENZOLLERNDAMM / FEHRBELLINER PLATZ		7
		HOHENZOLLERNDAMM / FLINSBERGER PLATZ		2
		HOHENZOLLERNDAMM / KONSTANZER STR.		2
		HOHENZOLLERNDAMM / KRANZER STR.		1
		HOHENZOLLERNDAMM / LANDECKER STR. / SALZBRUNNER STR.		1
		HOHENZOLLERNDAMM / RUDOLSTÄDTER STR. / SEESENER STR.		1
		HOMBURGER STR. / LAUBACHER STR. / TAUNUSSTR.		2
		HUNDEKEHLESTR. / RHEINBABENALLEE		1
		KAHLSTR. / WALLENBERGSTR.		1
		KULMBACHER STR.		1
		KURFÜRSTENDAMM		1
		KURFÜRSTENDAMM / SCHWARZBACHER STR.		1
		LANDHAUSSTR. / TRAUTENAUSTR. / NIKOLSBURGER PLATZ		1
		LAUBACHER STR.		1
		LAUBACHER STR. / SÜDWESTKORSO / WIESBADENER STR.		2
		LIETZENBURGER STR. / NÜRNBERGER STR.		2
		LUDWIGKIRCHSTR.		1
		MANNHEIMER STR.		1
		MANSFELDER STR.		1
		MECKLENBURGISCHE STR.		2
		MECKLENBURGISCHE STR. / WIESBADENER STR.		1
		MOTZSTR.		1
		NACHODSTR.		2
		NAUHEIMER STR.		1
		NESTORSTR. / PAULSBORNER STR.		1
		PARISER STR.		1
		PARISER STR. / SÄCHSISCHE STR.		1
		PARISER STR. / UHLANDSTR.		2
		PARISER STR. / WÜRTTEMBERGISCHE STR. / OLIVAER PLATZ		1
		PODBIELSKIALLEE / PLATZ AM WILDEN EBER		1
		PRINZREGENTENSTR.		4

**Unfallörtlichkeiten von Radfahrerverkehrsunfällen  
in der Direktion 2**

**nach Bezirken (alt) und Polizeiabschnitten**

Pol. Abschnitt	Bezirk (alt)	Ort	2016	Anzahl VU
26	WI	PRINZREGENTENSTR. / WAGHÄUSELER STR.		1
		PÜCKLERSTR. / RHEINBABENALLEE / PLATZ AM WILDEN EBER		3
		RAVENSBERGER STR.		1
		RÜDESHEIMER PLATZ		1
		RUDOLSTÄDTER STR.		3
		SCHLANGENBADER STR.		2
		SEESENER STR.		2
		SIGMARINGER STR.		1
		SODENER STR.		1
		SPESSARTSTR.		1
		SPICHERNSTR.		1
		STRAÙE AM SCHOELERPARK		1
		SÜDWESTKORSO		3
		TRAUTENAISTR.		3
		UHLANDSTR.		6
		UHLANDSTR. / WILHELMSAUE		1
		WARNEMÜNDER STR.		1
		WEGENERSTR.		1
		WESTFÄLISCHE STR.		1
		WEXSTR.		1
		WIESBADENER STR.		1
		WITTELSBACHERSTR.		1
		WITTELSBACHERSTR. / WÜRTEMBERGISCHE STR.		1
WÜRTEMBERGISCHE STR.		1		
WÜRTEMBERGISCHE STR. / FEHRBELLINER PLATZ		1		
WÜRTEMBERGISCHE STR. / ZÄHRINGERSTR.		1		
Verkehrsunfälle im Bezirk WI				212
Verkehrsunfälle im Polizeiabschnitt 26				212
Gesamtergebnis				1082



**Verkehrsunfälle 2016  
mit Beteiligung von Radfahrern  
in der Direktion 3  
(Mitte)**

**Unfallörtlichkeiten von Radfahrerverkehrsunfällen  
in der Direktion 3  
nach Bezirken (alt) und Polizeiabschnitten**

Pol. Abschnitt	Bezirk (alt)	Ort	2016	Anzahl VU
31	MI	ACKERSTR.		3
		ACKERSTR. / INVALIDENSTR.		4
		ACKERSTR. / TORSTR.		2
		ALMSTADTSTR. / ROSA-LUXEMBURG-STR.		1
		ALTE SCHÖNHAUSER STR.		4
		ALTE SCHÖNHAUSER STR. / LINIENSTR.		3
		ALTE SCHÖNHAUSER STR. / MULACKSTR. / SCHENDELGASSE		2
		ALTE SCHÖNHAUSER STR. / MÜNZSTR. / NEUE SCHÖNHAUSER STR. / WEINMEISTERSTR.		1
		AM ZIRKUS / REINHARDTSTR.		1
		AM ZWIRNGRABEN / AN DER SPANDAUER BRÜCKE / DIRCKSENSTR.		2
		AN DER SPANDAUER BRÜCKE		3
		ANKLAMER STR. / ZIONSKIRCHSTR.		1
		ANNA-LOUISA-KARSCH-STR. / AN DER SPANDAUER BRÜCKE / ROCHSTR.		1
		ANNA-LOUISA-KARSCH-STR. / FRIEDRICHSBRÜCKE (SPREE) / BURGSTR.		2
		ANNA-LOUISA-KARSCH-STR. / ROSENSTR.		2
		ANNA-LOUISA-KARSCH-STR. / SPANDAUER STR.		3
		AUGUSTSTR.		3
		AUGUSTSTR. / GROBE HAMBURGER STR. / KOPPENPLATZ		3
		AUGUSTSTR. / ROSENTHALER STR.		1
		AUGUSTSTR. / TUCHOLSKYSTR.		3
		BERGSTR.		2
		BERGSTR. / INVALIDENSTR. / PAPPELPLATZ		1
		BRUNNENSTR.		13
		BRUNNENSTR. / ANKLAMER STR.		1
		BRUNNENSTR. / INVALIDENSTR. / VETERANENSTR.		13
		BRUNNENSTR. / TORSTR. / ROSENTHALER PLATZ / ROSENTHALER STR. / WEINBERGSWEG		5
		CAROLINE-MICHAELIS-STR. / INVALIDENSTR.		1
		CAROLINE-MICHAELIS-STR. / JULIE-WOLFTHORN-STR. (ENDE)		1
		CHARITÉPLATZ / CHARITÉSTR. / SCHUMANNSTR.		2
		CHAUSSEESTR.		11
		CHAUSSEESTR. / FRIEDRICHSTR. / TORSTR. / HANNOVERSCHE STR. / ORANIENBURGER TOR		3
		CHAUSSEESTR. / HABERSAATHSTR.		1
		CHAUSSEESTR. / IDA-VON-ARNIM-STR. / WÖHLERTSTR.		2
		CHAUSSEESTR. / INVALIDENSTR.		4
		CHAUSSEESTR. / TIECKSTR.		2
		CHAUSSEESTR. / ZINNOWITZER STR.		1
		CHORINER STR. / FEHRBELLINER STR.		1
		CHORINER STR. / SCHWEDTER STR.		1
		DIRCKSENSTR.		1
		DIRCKSENSTR. / ROCHSTR.		3
		DIRCKSENSTR. / ROSA-LUXEMBURG-STR.		1
		ELISABETHKIRCHSTR.		1
		ELISABETH-SCHWARZHaupt-PLATZ		1
		FEHRBELLINER STR. / KASTANIENALLEE / WEINBERGSWEG		4
		FRIEDRICHSTR.		5
		FRIEDRICHSTR. / JOHANNISSTR. (ENDE)		2
		FRIEDRICHSTR. / ORANIENBURGER STR.		1
		FRIEDRICHSTR. / REINHARDTSTR.		7
		FRIEDRICHSTR. / ZIEGELSTR.		3
		GARTENSTR.		3
		GARTENSTR. / INVALIDENSTR.		1
		GIPSSTR. / GORMANNSTR. / ROSENTHALER STR. / WEINMEISTERSTR.		1
		GORMANNSTR.		1
		GORMANNSTR. / MULACKSTR.		1
		GORMANNSTR. / STEINSTR.		1
		GRANSEER STR.		1

**Unfallörtlichkeiten von Radfahrerverkehrsunfällen  
in der Direktion 3  
nach Bezirken (alt) und Polizeiabschnitten**

Pol. Abschnitt	Bezirk (alt)	Ort	2016	Anzahl VU
31	MI	GROBE PRÄSIDENTENSTR. / HACKESCHER MARKT / ORANIENBURGER STR.		1
		HABERSAATHSTR.		1
		HANNOVERSCHER STR.		1
		HANNOVERSCHER STR. / HESSISCHE STR.		1
		HANNOVERSCHER STR. / PHILIPPSTR.		2
		HANNOVERSCHER STR. / PLATZ VOR DEM NEUEN TOR / ROBERT-KOCH-PLATZ		1
		HIRTENSTR. / ROSA-LUXEMBURG-STR.		1
		INVALIDENSTR.		17
		INVALIDENSTR. / AM NORDBAHNHOF		3
		INVALIDENSTR. / EICHENDORFFSTR.		1
		INVALIDENSTR. / ELISABETHKIRCHSTR.		1
		INVALIDENSTR. / HESSISCHE STR. / BRÜCKE AM NEUEN TOR (PANKE)		4
		INVALIDENSTR. / PLATZ VOR DEM NEUEN TOR		3
		INVALIDENSTR. / SCHARNHORSTSTR.		3
		JOACHIMSTR. / LINIENSTR.		1
		JOHANNISSTR. / TUCHOLSKYSTR.		1
		KASTANIENALLEE		2
		KASTANIENALLEE / SCHWEDTER STR.		1
		KLEINE AUGUSTSTR. / LINIENSTR.		3
		KLEINE HAMBURGER STR.		1
		LINIENSTR.		6
		LINIENSTR. / ROSENTHALER STR.		5
		LUISENSTR.		6
		MARIENSTR. / LUISENSTR.		1
		MAX-BEER-STR.		1
		MAX-BEER-STR. / MÜNZSTR. / ROCHSTR. (ENDE)		1
		MEMHARDSTR. / MÜNZSTR. / ROSA-LUXEMBURG-STR.		2
		MONBIJOUPLATZ		1
		MÜNZSTR.		4
		NEUE SCHÖNHAUSER STR.		2
		NEUE SCHÖNHAUSER STR. / ROSENTHALER STR.		1
		ORANIENBURGER STR.		7
		ORANIENBURGER STR. / TUCHOLSKYSTR.		5
		PAPPELPLATZ		1
		REINHARDTSTR.		3
		REINHARDTSTR. / LUISENSTR.		2
		ROCHSTR.		2
		ROSA-LUXEMBURG-STR.		2
		ROSENTHALER STR.		9
		SCHARNHORSTSTR.		1
		SCHARNHORSTSTR. / HABERSAATHSTR.		1
		SCHIFFBAUERDAMM		2
		SCHUMANNSTR. / LUISENSTR.		2
		SCHWEDTER STR.		4
		TIECKSTR.		1
		TORSTR.		9
		TORSTR. / ALTE SCHÖNHAUSER STR. / SCHÖNHAUSER ALLEE / ROSA-LUXEMBURG-STR.		13
		TORSTR. / GORMANNSTR.		2
		TORSTR. / STRAßBURGER STR. / ZOLA STR.		1
		TUCHOLSKYSTR.		1
		VETERANENSTR.		2
		WEINBERGSWEG		10
		WEINBERGSWEG / ZEHDENICKER STR.		1
		WEYDINGERSTR. / ROSA-LUXEMBURG-STR.		1
		WOLLINER STR. / GRIEBENOWSTR.		1
		ZINNOWITZER STR.		1

**Unfallörtlichkeiten von Radfahrerverkehrsunfällen  
in der Direktion 3  
nach Bezirken (alt) und Polizeiabschnitten**

Pol. Abschnitt	Bezirk (alt)	Ort	2016	Anzahl VU
31		Verkehrsunfälle im Bezirk MI		311
		Verkehrsunfälle im Polizeiabschnitt 31		311
32	MI	ADALBERTSTR.		1
		ADALBERTSTR. / ENGELDAMM		1
		ALEXANDERPLATZ		2
		ALEXANDERSTR.		10
		ALEXANDERSTR. / GRUNERSTR.		7
		ALEXANDERSTR. / HOLZMARKTSTR. / STRALAUER STR.		8
		ALEXANDERSTR. / KARL-LIEBKNECHT-STR. / MEMHARDSTR.		8
		ALEXANDERSTR. / MAGAZINSTR. / VOLTAIRESTR.		2
		ALEXANDERSTR. / SCHICKLERSTR.		4
		ALEXANDERSTR. / SCHILLINGSTR.		5
		ALTE JAKOBSTR.		2
		ALTE JAKOBSTR. / ANNENSTR. / NEUE JAKOBSTR. / NEUE ROßSTR.		1
		AM KUPFERGRABEN		1
		AM LUSTGARTEN / KARL-LIEBKNECHT-STR. / LUSTGARTEN		5
		AM WEIDENDAMM / PLANCKSTR.		1
		ANNENSTR.		1
		ANNENSTR. / HEINRICH-HEINE-PLATZ		1
		ANNENSTR. / HEINRICH-HEINE-STR.		5
		AXEL-SPRINGER-STR. / BEUTHSTR.		1
		AXEL-SPRINGER-STR. / KRAUSENSTR.		3
		AXEL-SPRINGER-STR. / LEIPZIGER STR.		1
		AXEL-SPRINGER-STR. / ZIMMERSTR.		3
		BEHRENSTR.		2
		BERNHARD-WEIß-STR.		2
		BERNHARD-WEIß-STR. / ALEXANDERSTR.		1
		BERNHARD-WEIß-STR. / WADZECKSTR.		1
		BEROLINASTR.		2
		BEROLINASTR. / KARL-MARX-ALLEE		4
		BREITE STR.		2
		BREITE STR. / GERTRAUDENSTR. / MÜHLENDAMM / FISCHERINSEL		7
		BRÜCKENSTR.		2
		BRÜCKENSTR. / RUNGESTR.		4
		CHARLOTTENSTR.		5
		CHARLOTTENSTR. / BEHRENSTR.		4
		CHARLOTTENSTR. / KRAUSENSTR.		2
		CHARLOTTENSTR. / KRONENSTR.		2
		CHARLOTTENSTR. / LEIPZIGER STR.		2
		CHARLOTTENSTR. / MOHRENSTR.		2
		CHARLOTTENSTR. / SCHÜTZENSTR.		1
		CHARLOTTENSTR. / TAUBENSTR. / GENDARMENMARKT		1
		CHARLOTTENSTR. / UNTER DEN LINDEN		3
		CHARLOTTENSTR. / ZIMMERSTR.		3
		DIRCKSENSTR.		1
		DIRCKSENSTR. / KARL-LIEBKNECHT-STR.		3
		DOROTHEENSTR.		1
		DOROTHEENSTR. / FRIEDRICHSTR.		3
		DOROTHEENSTR. / NEUSTÄDTISCHE KIRCHSTR.		1
		DOROTHEENSTR. / UNIVERSITÄTSSTR.		1
		DRESDENER STR.		1
		EBERTSBRÜCKE / AM KUPFERGRABEN / AM WEIDENDAMM / GESCHWISTER-SHOLL-STR.		2
		EBERTSTR. / HANS-VON-BÜLOW-STR. / VOßSTR.		2
		EBERTSTR. / POTSDAMER PLATZ		3
		EBERTSTR. / POTSDAMER PLATZ / LEIPZIGER PLATZ		3

**Unfallörtlichkeiten von Radfahrerverkehrsunfällen  
in der Direktion 3  
nach Bezirken (alt) und Polizeiabschnitten**

Pol. Abschnitt	Bezirk (alt)	Ort	Anzahl VU
32	MI	EISERNE BRÜCKE (SPREKANAL) / AM KUPFERGRABEN / AM ZEUGHAUS / HINTER DEM GIEßHAU	1
		ENGELDAMM	3
		FISCHERINSEL	2
		FRANZÖSISCHE STR.	4
		FRANZÖSISCHE STR. / MAUERSTR.	4
		FRANZÖSISCHE STR. / OBERWALLSTR. / WERDERSCHER MARKT	2
		FRIEDRICHSTR.	7
		FRIEDRICHSTR. / BEHRENSTR.	5
		FRIEDRICHSTR. / FRANZÖSISCHE STR.	3
		FRIEDRICHSTR. / GEORGENSTR.	3
		FRIEDRICHSTR. / JÄGERSTR.	2
		FRIEDRICHSTR. / KRAUSENSTR.	1
		FRIEDRICHSTR. / KRONENSTR.	6
		FRIEDRICHSTR. / LEIPZIGER STR.	1
		FRIEDRICHSTR. / MITTELSTR.	1
		FRIEDRICHSTR. / MOHRENSTR.	3
		FRIEDRICHSTR. / REICHSTAGUFER / AM WEIDENDAMM / WEIDENDAMMER BRÜCKE (SPREE)	1
		FRIEDRICHSTR. / TAUBENSTR.	2
		FRIEDRICHSTR. / UNTER DEN LINDEN	3
		FRIEDRICHSTR. / ZIMMERSTR.	2
		GERTRAUDENSTR.	1
		GLINKASTR. / NEUSTÄDTISCHE KIRCHSTR. / UNTER DEN LINDEN	1
		GONTARDSTR.	1
		GONTARDSTR. / KARL-LIEBKNECHT-STR.	1
		GROßER JÜDENHOF / GRUNERSTR. / JÜDENSTR.	2
		GRUNERSTR.	3
		GRUNERSTR. / MOLKENMARKT / MÜHLENDAMM / SPANDAUER STR.	9
		GRÜNSTRABENBRÜCKE / NEUE GRÜNSTR. / WALLSTR.	1
		HEINRICH-HEINE-STR.	11
		HINTER DEM GIEßHAUS / OBERWALLSTR. / UNTER DEN LINDEN	1
		HOLZMARKTSTR.	7
		INSELSTR.	1
		INSELSTR. / WALLSTR.	1
		JANOWITZBRÜCKE / BRÜCKENSTR. / MÄRKISCHES UFER	1
		JERUSALEMER STR. / LEIPZIGER STR.	2
		JÜDENSTR. / GUSTAV-BÖß-STR.	1
		KARL-LIEBKNECHT-STR.	7
		KARL-LIEBKNECHT-STR. / SPANDAUER STR.	7
		KARL-LIEBKNECHT-STR. / WADZECKSTR.	1
		KARL-MARX-ALLEE	2
		KARL-MARX-ALLEE / SCHILLINGSTR.	10
		KEIBELSTR. / MOLLSTR.	2
		KOMMANDANTENSTR.	1
KÖPENICKER STR.	5		
KÖPENICKER STR. / BETHANIENDAMM	3		
KÖPENICKER STR. / BRÜCKENSTR. / HEINRICH-HEINE-STR.	5		
KÖPENICKER STR. / ENGELDAMM	1		
KÖPENICKER STR. / HEINRICH-HEINE-STR.	1		
KÖPENICKER STR. / MICHAELKIRCHSTR.	4		
KÖPENICKER STR. / NEUE JAKOBSTR. / SCHULZE-DELITZSCH-PLATZ	1		
KRONENSTR.	1		
LEIPZIGER PLATZ	2		
LEIPZIGER STR.	15		
LEIPZIGER STR. / LEIPZIGER PLATZ	3		
LEIPZIGER STR. / MAUERSTR.	2		



**Unfallörtlichkeiten von Radfahrerunfällen  
in der Direktion 3  
nach Bezirken (alt) und Polizeiabschnitten**

Pol. Abschnitt	Bezirk (alt)	Ort	2016	Anzahl VU
32	MI	LEIPZIGER STR. / NIEDERWALLSTR. / SEYDELSTR. / SPITTELMARKT		2
		LEUSCHNERDAMM / BETHANIENDAMM		1
		LITTENSTR. / STRALAUER STR.		1
		MARKGRAFENSTR.		1
		MARKGRAFENSTR. / FRANZÖSISCHE STR.		4
		MARKGRAFENSTR. / KRONENSTR.		1
		MARKGRAFENSTR. / LEIPZIGER STR.		2
		MARKGRAFENSTR. / SCHÜTZENSTR.		1
		MARKGRAFENSTR. / ZIMMERSTR.		1
		MÄRKISCHES UFER		1
		MENDELSSOHNSTR. / MOLLSTR.		1
		MICHAELKIRCHPLATZ / MICHAELKIRCHSTR.		1
		MOHRENSTR.		2
		MOLKENMARKT / MÜHLENDAMM / POSTSTR.		2
		MOLLSTR.		7
		MOLLSTR. / MOLLSTR.		1
		MÜHLENDAMM		2
		NEUE BLUMENSTR. / NEUE BLUMENSTR.		1
		NEUE GRÜNSTR. / SEYDELSTR.		1
		NEUE ROßSTR. / WALLSTR.		4
		NIEDERKIRCHNERSTR. / STRESEMANNSTR.		3
		NIEDERLAGSTR. / WERDERSCHER MARKT		1
		NIEDERWALLSTR.		1
		OBERWALLSTR.		1
		OBERWALLSTR. / JÄGERSTR.		1
		OTTO-BRAUN-STR. / ALEXANDERSTR. / KARL-MARX-ALLEE		9
		OTTO-BRAUN-STR. / MOLLSTR.		12
		OTTO-BRAUN-STR. / THEANOLTE-BÄHNISCH-STR.		1
		OTTO-BRAUN-STR. / WADZECKSTR.		1
		PAULA-THIEDE-UFER / BETHANIENDAMM / ENGELDAMM / SCHILLINGBRÜCKE (SPREE)		1
		POTSDAMER PLATZ		2
		PRINZENSTR. / SEBASTIANSTR. / HEINRICH-HEINE-STR.		4
		RATHAUSSTR.		5
		REICHSTAGUFER		1
		SCHARRENSTR.		1
		SCHILLINGSTR.		1
		SCHLOßBRÜCKE		1
		SCHLOßPLATZ		2
		SCHLOßPLATZ / BREITE STR.		3
		SPANDAUER STR.		1
		SPANDAUER STR. / GUSTAV-BÖß-STR.		1
		SPANDAUER STR. / RATHAUSSTR.		4
		STRALAUER STR.		2
		STRABENTUNNEL ALEXANDERPLATZ		1
		STRESEMANNSTR.		4
		STRESEMANNSTR. / POTSDAMER PLATZ		1
		TAUBENSTR.		1
		TORSTR.		1
		TORSTR. / KARL-LIEBKNECHT-STR. / MOLLSTR. / PRENZLAUER ALLEE		7
		UNIVERSITÄTSSTR.		1
		UNTER DEN LINDEN		3
		VOLTAIRESTR.		1
		VOßSTR.		1
		WALLSTR.		2
		WERDERSCHER MARKT / JÄGERSTR.		1
		WILHELMINE-GEMBERG-WEG / KÖPENICKER STR.		1

**Unfallörtlichkeiten von Radfahrerunfällen  
in der Direktion 3  
nach Bezirken (alt) und Polizeiabschnitten**

Pol. Abschnitt	Bezirk (alt)	Ort	2016	Anzahl VU
32	MI	WILHELMSTR.		4
		WILHELMSTR. / LEIPZIGER STR.		4
		ZIMMERSTR.		4
	Verkehrsunfälle im Bezirk MI			452
	FH	LICHTENBERGER STR.		2
Verkehrsunfälle im Bezirk FH			2	
Verkehrsunfälle im Polizeiabschnitt 32				454
33	TG	AGRICOLA STR. / SOLINGER STR.		1
		ALT-MOABIT		3
		ALT-MOABIT / BEUSSELSTR. / KAISERIN-AUGUSTA-ALLEE		1
		ALT-MOABIT / BOCHUMER STR.		1
		ALT-MOABIT / ELBERFELDER STR.		1
		ALT-MOABIT / GOTZKOWSKYSTR.		8
		ALT-MOABIT / KREFELDER STR. / THUSNELDA-ALLEE		3
		ALT-MOABIT / OTTOSTR.		2
		ALT-MOABIT / STROMSTR.		1
		ALT-MOABIT / ZINZENDORFSTR.		1
		AN DER PUTLITZBRÜCKE / FRIEDRICH-KRAUSE-UFER / FÖHRER BRÜCKE		1
		BERLICHINGENSTR. / WITTSTOCKER STR.		1
		BEUSSELSTR.		6
		BEUSSELSTR. / HUTTENSTR. / TURMSTR.		1
		BEUSSELSTR. / SICKINGENSTR. / SIEMENSSTR.		1
		BEUSSELSTR. / ZUFAHRTSTR. ZUM GROßMARKT		1
		BEUSSELSTR. / ZUFAHRTSTR. ZUM GROßMARKT / LUDWIG-HOFFMANN-BRÜCKE (ENDE)		1
		BEUSSELSTR. / ZUFAHRTSTR. ZUM GROßMARKT / ZUFAHRTSTR. ZUM WESTHAFEN / BEUSSELBRÜCKE		1
		BIRKENSTR.		2
		BIRKENSTR. / HAVELBERGER STR. / PERLEBERGER STR.		1
		BIRKENSTR. / PUTLITZSTR. / STEPHANSTR. / STROMSTR.		3
		BIRKENSTR. / WILSNACKER STR.		2
		BUNDESRATUFER / HANSA-UFER / LEVETZOWSTR. / HANSABRÜCKE		2
		CLAIRE-WALDOFF-PROMENADE / INVALIDENSTR.		1
		CLAIRE-WALDOFF-PROMENADE / OTTO-DIX-STR.		1
		DÖBERITZER STR. / HEIDESTR.		1
		DREYSESTR. / RATHENOWER STR.		1
		DREYSESTR. / WILSNACKER STR.		1
		ELBERFELDER STR.		1
		ELBERFELDER STR. / LEVETZOWSTR. / SOLINGER STR.		2
		EMDENER STR. / TURMSTR.		1
		ESSENER STR. / STROMSTR.		2
		FRIEDRICH-KRAUSE-UFER / HEIDESTR. / PERLEBERGER STR.		1
		FRIEDRICH-LIST-UFER / HEIDESTR. / INVALIDENSTR.		1
		FRIEDRICH-LIST-UFER / RAHEL-HIRSCH-STR. / GUSTAV-HEINEMANN-BRÜCKE		1
		GOTZKOWSKYSTR.		3
		GOTZKOWSKYSTR. / GOTZKOWSKYBRÜCKE		1
		GOTZKOWSKYSTR. / LEVETZOWSTR.		1
		GOTZKOWSKYSTR. / TURMSTR. / WALDSTR.		1
		GOTZKOWSKYSTR. / ZWINGLISTR.		1
HUTTENSTR.		1		
INVALIDENSTR.		4		
JAGOWSTR. / LEVETZOWSTR.		1		
JONASSTR. / THUSNELDA-ALLEE / TURMSTR.		1		
KAISERIN-AUGUSTA-ALLEE		3		
KREFELDER STR.		1		
LEHRTER STR.		5		
LEHRTER STR. / CLARA-JASCHKE-STR. / INVALIDENSTR.		4		
LEHRTER STR. / PERLEBERGER STR.		3		

**Unfallörtlichkeiten von Radfahrerverkehrsunfällen  
in der Direktion 3  
nach Bezirken (alt) und Polizeiabschnitten**

Pol. Abschnitt	Bezirk (alt)	Ort	2016	Anzahl VU
33	TG	LEHRTER STR. / SEYDLITZSTR.		1
		LEVETZOWSTR.		2
		LÜBECKER STR.		2
		MINNA-CAUER-STR. / TUNNEL TIERGARTEN SPREEBOGEN / INVALIDENSTR. / TUNNEL TIERGAR		6
		NEUES UFER		1
		OLDENBURGER STR. / OTTOSTR. / TURMSTR.		1
		OLDENBURGER STR. / UNIONSTR. / UNIONPLATZ		2
		OTTOSTR. / ZWINGLISTR.		1
		PERLEBERGER STR.		2
		PERLEBERGER STR. / ELLEN-EPSTEIN-STR.		1
		PERLEBERGER STR. / PERLEBERGER BRÜCKE		1
		PERLEBERGER STR. / RATHENOWER STR. / STENDALER STR.		1
		PERLEBERGER STR. / STEPHANSTR.		1
		PERLEBERGER STR. / STROMSTR.		1
		PUTLITZSTR. / QUITZOWSTR. / SALZWEDELER STR. / PUTLITZBRÜCKE		1
		QUITZOWSTR. / RATHENOWER STR.		1
		RATHENOWER STR.		1
		RATHENOWER STR. / SEYDLITZSTR.		1
		RATHENOWER STR. / TURMSTR.		3
		ROSTOCKER STR. / SICKINGENSTR.		1
		SEYDLITZSTR.		1
		SICKINGENSTR.		2
		SICKINGENSTR. / WIEBESTR.		1
SIEMENSSTR. / ERNA-SAMUEL-STR.		1		
STROMSTR.		5		
STROMSTR. / TURMSTR.		7		
TURMSTR.		5		
TURMSTR. / WILHELMSHAVENER STR.		1		
<b>Verkehrsunfälle im Bezirk TG</b>				<b>143</b>
<b>Verkehrsunfälle im Polizeiabschnitt 33</b>				<b>143</b>
34	MI	ADELE-SCHREIBER-KRIEGER-STR. / SCHIFFBAUERDAMM		1
		AHORNSTEIG / SIMSONWEG / BREMER WEG / EBERTSTR. / PLATZ DES 18. MÄRZ		1
		BEHRENSTR.		1
		DOROTHEENSTR.		1
		DOROTHEENSTR. / WILHELMSTR.		4
		EBERTSTR.		2
		EBERTSTR. / HANNAH-ARENDT-STR.		1
		EBERTSTR. / IN DEN MINISTERGÄRTEN		1
		HANNAH-ARENDT-STR. / WILHELMSTR. / FRANZÖSISCHE STR.		2
		IN DEN MINISTERGÄRTEN / GERTRUD-KOLMAR-STR.		1
		LENNÉSTR. / EBERTSTR.		4
		MARGARETE-STEFFIN-STR. / LUISENSTR.		2
		MARGARETE-STEFFIN-STR. / REINHARDTSTR.		3
		PARISER PLATZ		1
		REICHSTAGUFER / WILHELMSTR. / MARSCHALLBRÜCKE (SPREE)		1
		SCHEIDEMANNSTR. / DOROTHEENSTR. / EBERTSTR. / FRIEDRICH-EBERT-PLATZ		1
		WILHELMSTR.		2
		WILHELMSTR. / AN DER KOLONNADE		2
		WILHELMSTR. / BEHRENSTR.		3
		WILHELMSTR. / UNTER DEN LINDEN		11
<b>Verkehrsunfälle im Bezirk MI</b>				<b>45</b>
TG	TG	ALT-MOABIT		7
		ALT-MOABIT / KATHARINA-PAULUS-STR.		3
		ALT-MOABIT / KIRCHSTR.		2
		ALT-MOABIT / MOLTKEBRÜCKE / ELISABETH-ABEGG-STR. / ELLA-TREBE-STR. / RAHEL-HIRSC		1
		ALT-MOABIT / PAULSTR. / RATHENOWER STR.		7

**Unfallörtlichkeiten von Radfahrerverkehrsunfällen  
in der Direktion 3  
nach Bezirken (alt) und Polizeiabschnitten**

Pol. Abschnitt	Bezirk (alt)	Ort	2016	Anzahl VU
34	TG	ALT-MOABIT / THOMASIVSTR. / WILSNACKER STR.		1
		ALTONAER STR. / BACHSTR. / LESSINGSTR.		1
		ALTONAER STR. / BARTNINGALLEE / KLOPSTOCKSTR.		4
		AN DER URANIA / KURFÜRSTENSTR. / SCHILLSTR.		1
		ANSBACHER STR. / BURGGRAFENSTR. / KURFÜRSTENSTR.		1
		BACHSTR. / CUXHAVENER STR.		1
		BACHSTR. / SIEGMUNDS HOF		1
		BARTNINGALLEE / FLENSBURGER STR.		1
		BAYREUTHER STR. / KURFÜRSTENSTR.		1
		BELLEVUESTR.		3
		BELLEVUESTR. / LENNÉSTR. / KEMPERPLATZ		6
		BELLEVUE-UFER		1
		BELLEVUE-UFER / JOHN-FOSTER-DULLES-ALLEE / SPREEWEG / LUTHERBRÜCKE		1
		BEN-GURION-STR.		2
		BERLINER FREIHEIT / AM PARK		1
		BISSINGZEILE / POTSDAMER STR.		1
		BLUMENTHALSTR. / KURFÜRSTENSTR.		1
		BREMER WEG		1
		BUDAPESTER STR.		4
		BUDAPESTER STR. / KURFÜRSTENSTR. / NÜRNBERGER STR. / OLOF-PALME-PLATZ		3
		BUDAPESTER STR. / LÜTZOWUFER / CORNELIUSBRÜCKE / KATHARINA-HEINROTH-UFER		2
		BURGGRAFENSTR.		1
		CLAUDIUSSTR. / FLENSBURGER STR.		1
		CORNELIUSSTR. / KLINGELHÖFERSTR.		1
		DENNEWITZSTR. / FLOTTWELLSTR. / POHLSTR.		2
		EICHHORNSTR.		1
		EICHHORNSTR. / LINKSTR.		1
		EICHHORNSTR. / POTSDAMER STR. / BEN-GURION-STR.		1
		EINEMSTR. / LÜTZOWPLATZ		2
		FLENSBURGER STR. / LESSINGSTR.		1
		FLOTTWELLSTR. / LÜTZOWSTR.		1
		GABRIELE-TERGIT-PROMENADE / POTSDAMER PLATZ		1
		GENTHINER STR.		1
		GROßER STERN / SPREEWEG		1
		GROßER STERN / STRAßE DES 17. JUNI		3
		GROßER TIERGARTEN		1
		HELGOLÄNDER UFER		1
		HELGOLÄNDER UFER / THOMASIVSTR.		2
		HILDEBRANDSTR. / REICHPietschUfer		1
		HOFJÄGERALLEE		1
		HOFJÄGERALLEE / KLINGELHÖFERSTR. / STÜLERSTR. / TIERGARTENSTR.		4
		HOLSTEINER UFER		1
		JOHN-FOSTER-DULLES-ALLEE		1
		JOHN-FOSTER-DULLES-ALLEE / BETTINA-VON-ARNIM-UFER		1
		KEITHSTR. / LÜTZOWUFER		1
		KEITHSTR. / WICHMANNSTR.		2
		KLINGELHÖFERSTR.		3
		KLOPSTOCKSTR. / STRAßE DES 17. JUNI		2
		KLUCKSTR.		1
		KONRAD-ADENAUER-STR. / OTTO-VON-BISMARCK-ALLEE		1
		KURFÜRSTENSTR.		8
		KURFÜRSTENSTR. / POTSDAMER STR.		3
		LENNÉSTR.		2
		LENNÉSTR. / AM PARK		2
		LENNÉSTR. / AUGUSTE-HAUSCHNER-STR.		6
		LESSINGSTR.		3

**Unfallörtlichkeiten von Radfahrerverkehrsunfällen  
in der Direktion 3  
nach Bezirken (alt) und Polizeiabschnitten**

Pol. Abschnitt	Bezirk (alt)	Ort	2016	Anzahl VU
34	TG	LINKSTR.		1
		LINKSTR. / REICHPietschUFER		2
		LÜNEBURGER STR. / PAULSTR.		2
		LÜTZOWSTR.		1
		LÜTZOWSTR. / LÜTZOWPLATZ		2
		LÜTZOWSTR. / POTSDAMER STR.		1
		LÜTZOWUFER		1
		MAGNUS-HIRSCHFELD-UFER		1
		OTTO-VON-BISMARCK-ALLEE / OSTUMFAHRUNG		1
		PAUL-LÖBE-ALLEE / OSTUMFAHRUNG		1
		PAULSTR.		3
		PAULSTR. / JOACHIM-KARNATZ-ALLEE		2
		POHLSTR.		2
		POHLSTR. / POTSDAMER STR.		2
		POTSDAMER PLATZ / POTSDAMER PLATZ		2
		POTSDAMER STR.		4
		POTSDAMER STR. / LUDWIG-BECK-STR.		1
		POTSDAMER STR. / POTSDAMER PLATZ		1
		POTSDAMER STR. / REICHPietschUFER / POTSDAMER BRÜCKE		8
		POTSDAMER STR. / SCHAROUNSTR.		2
		POTSDAMER STR. / SIGISMUNDSTR.		1
		REICHPietschUFER		1
		REICHPietschUFER / STAUFFENBERGSTR. / BENDLERBRÜCKE		1
		SCHAROUNSTR. / MATTHÄIKIRCHPLATZ / HERBERT-VON-KARAJAN-STR.		1
		SCHEIDEMANNSTR.		1
		SCHEIDEMANNSTR. / HEINRICH-VON-GAGERN-STR. / YITZHAK-RABIN-STR.		1
		SCHILLSTR. / WICHMANNSTR. / LÜTZOWPLATZ		5
		SCHÖNEBERGER UFER		2
		SIGISMUNDSTR.		1
		SIGISMUNDSTR. / STAUFFENBERGSTR.		1
		SPREEWEG		1
		STAUFFENBERGSTR.		2
		STAUFFENBERGSTR. / TIERGARTENSTR.		1
STRASSE DES 17. JUNI		2		
STRASSE DES 17. JUNI / YITZHAK-RABIN-STR.		3		
TIERGARTENSTR.		5		
TIERGARTENSTR. / HERBERT-VON-KARAJAN-STR.		1		
TIERGARTENSTR. / KEMPERPLATZ / BEN-GURION-STR. / TUNNEL TIERGARTEN SPREEBOGEN /		7		
TIERGARTENUFER		1		
WILLY-BRANDT-STR. / OTTO-VON-BISMARCK-ALLEE		1		
Verkehrsunfälle im Bezirk TG				202
KB		FLOTTWELLSTR. / SCHÖNEBERGER UFER		1
Verkehrsunfälle im Bezirk KB				1
Verkehrsunfälle im Polizeiabschnitt 34				248
35	W	AFRIKANISCHE STR.		4
		AFRIKANISCHE STR. / AMRUMER STR. / SEESTR.		2
		AFRIKANISCHE STR. / OTAWISTR. / WINDHUKER STR.		1
		AFRIKANISCHE STR. / PETERSALLEE		1
		AFRIKANISCHE STR. / TOGOSTR. / NACHTIGALPLATZ		2
		AFRIKANISCHE STR. / TRANSVAALSTR.		1
		AMRUMER STR.		1
		AMRUMER STR. / BRÜSSELER STR.		1
		AMRUMER STR. / FÖHRER STR. / LUXEMBURGER STR. / TORFSTR.		2
		AMRUMER STR. / OSTENDER STR.		1
		ANTONSTR.		1
		ANTONSTR. / PLANTAGENSTR. / RUHEPLATZSTR.		1

**Unfallörtlichkeiten von Radfahrerkehrverhunsfällen  
in der Direktion 3  
nach Bezirken (alt) und Polizeabschnitten**

Pol. Abschnitt	Bezirk (alt)	Ort	2016	Anzahl VU
35	W	ANTWERPENER STR.		1
		ANTWERPENER STR. / SEESTR. / TOGOSTR.		4
		BARFUSSTR.		2
		BARFUSSTR. / EDINBURGER STR.		1
		BARFUSSTR. / MÜLLERSTR. / TRANSVAALSTR.		1
		BRIENZER STR. / UNGARNSTR.		1
		BRÜSSELER STR.		1
		BUCHSTR. / FÖHRER STR.		1
		BURGSORFSTR.		1
		BURGSORFSTR. / MÜLLERSTR.		2
		CAMBRIDGER STR.		1
		DOHNAGESTELL		1
		DOHNAGESTELL / SEESTR.		2
		FEHMARNER STR. / NORDUFER		1
		FENNSTR.		3
		FENNSTR. / MÜLLERSTR.		6
		FENNSTR. / REINICKENDORFER STR. / SCHÖNWALDER STR.		6
		FENNSTR. / TEGELER STR.		12
		FÖHRER STR. / NORDUFER / FÖHRER BRÜCKE		3
		GENTER STR. / LÜDERITZSTR. / SEESTR.		1
		GENTER STR. / TRIFTSTR.		1
		GERICHTSTR. / REINICKENDORFER STR.		1
		GRONINGER STR.		1
		GRONINGER STR. / LIEBENWALDER STR.		1
		GUINEASTR. / LÜTTICHER STR. / SEESTR.		1
		HOCHSTÄDTER STR. / MAXSTR. / NAZARETHKIRCHSTR.		1
		INDISCHE STR. / UNGARNSTR.		1
		KAMERUNER STR. / LÜDERITZSTR.		1
		KAMERUNER STR. / MÜLLERSTR.		1
		KONGOSTR. / MÜLLERSTR. / TÜRKENSTR.		1
		LIEBENWALDER STR. / REINICKENDORFER STR.		2
		LINDOWER STR. / LYNARSTR. / MÜLLERSTR.		1
		LÜDERITZSTR.		3
		LUXEMBURGER STR.		1
		LUXEMBURGER STR. / MÜLLERSTR. / SCHULSTR.		2
		LUXEMBURGER STR. / TEGELER STR.		1
		MALPLAQUETSTR.		1
		MARKSTR. / REGINHARDSTR. / UNGARNSTR. / LOUISE-SCHROEDER-PLATZ		3
		MÜLLERSTR.		25
		MÜLLERSTR. / NAZARETHKIRCHSTR.		1
		MÜLLERSTR. / OFENER STR. / SANSIBARSTR.		1
		MÜLLERSTR. / OSTENDER STR. / UTRECHTER STR.		1
		MÜLLERSTR. / SEESTR.		6
		MÜLLERSTR. / UNGARNSTR.		2
		NAZARETHKIRCHSTR.		3
		NETTELBECKPLATZ		1
		NORDUFER		4
		OSLOER STR. / REINICKENDORFER STR. / SEESTR. / LOUISE-SCHROEDER-PLATZ		5
		OUDENARDE STR. / REINICKENDORFER STR.		1
		PANKSTR. / REINICKENDORFER STR.		1
		PASEWALKER STR.		1
		PLANTAGENSTR. / REINICKENDORFER STR.		2
		PRINZ-EUGEN-STR. / SCHULSTR.		1
		RAVENÉSTR. / REINICKENDORFER STR.		1
		REINICKENDORFER STR.		6
		REINICKENDORFER STR. / NETTELBECKPLATZ		1

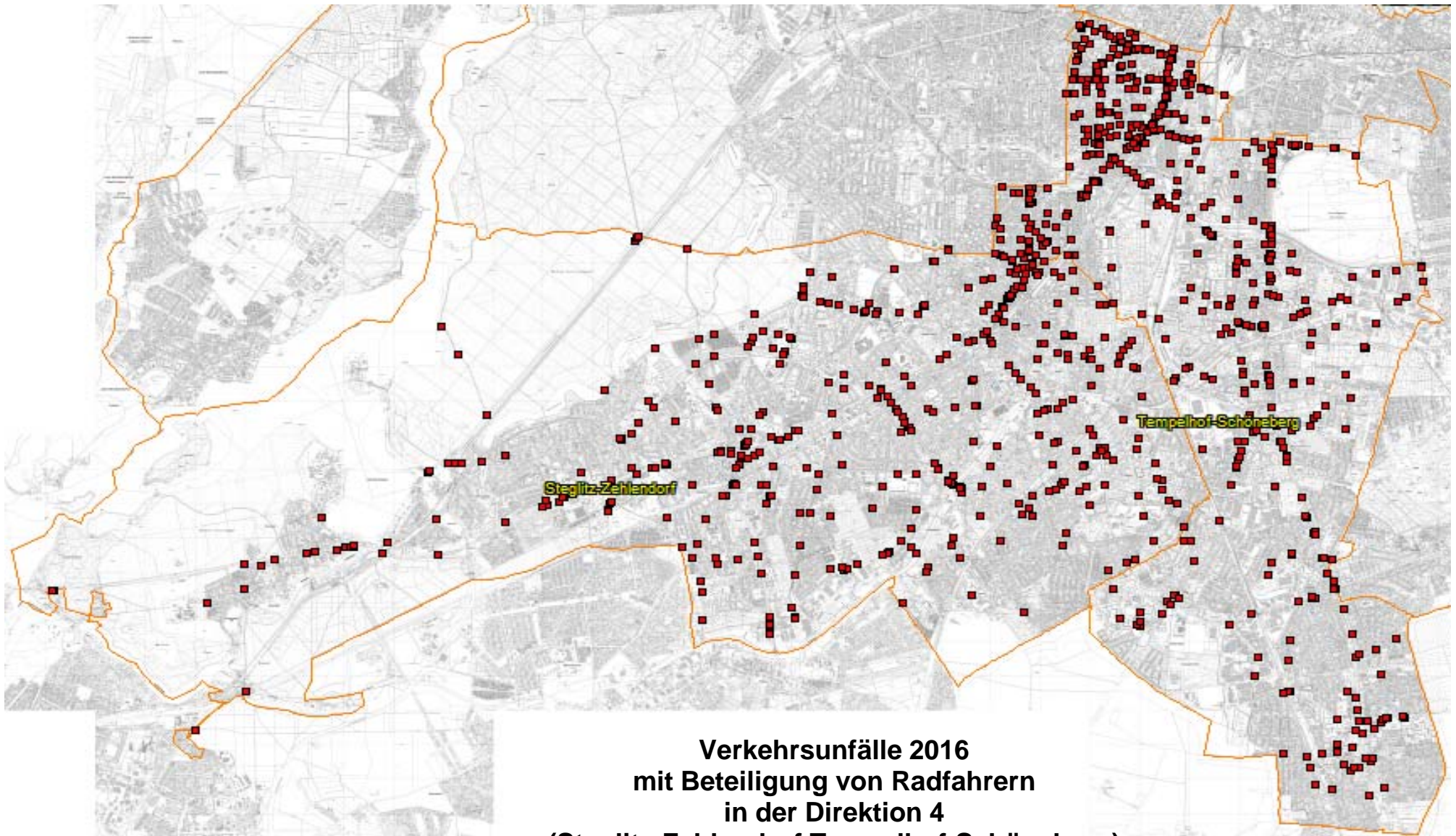
**Unfallörtlichkeiten von Radfahrerverkehrsunfällen  
in der Direktion 3  
nach Bezirken (alt) und Polizeiabschnitten**

Pol. Abschnitt	Bezirk (alt)	Ort	2016	Anzahl VU
35	W	REINICKENDORFER STR. / SCHERERSTR.		1
		REINICKENDORFER STR. / SCHULSTR.		2
		SCHULSTR.		3
		SEESTR.		4
		SEESTR. / SYLTER STR.		1
		TEGELER STR.		1
		TOGOSTR. / TRANSVAALSTR.		1
		TRANSVAALSTR.		2
		UNGARNSTR.		1
Verkehrsunfälle im Bezirk WD				172
Verkehrsunfälle im Polizeiabschnitt 35				172
36	W	BADSTR.		11
		BADSTR. / BÖTTGERSTR. / BEHMSTR.		4
		BADSTR. / BUTTMANNSTR.		2
		BADSTR. / EXERZIERSTR. / KOLONIESTR. / SCHWEDENSTR. / UFERSTR.		3
		BADSTR. / HOCHSTR.		1
		BADSTR. / PANKSTR. / PRINZENALLEE		3
		BADSTR. / STETTINER STR.		2
		BADSTRABENBRÜCKE		1
		BEHMSTR.		2
		BELLERMANNSTR. / HEIDEBRINKER STR.		1
		BELLERMANNSTR. / JÜLICHER STR. / BEHMSTR.		1
		BELLERMANNSTR. / PRINZENALLEE		1
		BERNAUER STR.		2
		BERNAUER STR. / SWINEMÜNDER STR.		2
		BERNAUER STR. / WOLLINER STR.		2
		BORNHOLMER STR.		2
		BÖTTGERSTR.		1
		BÖTTGERSTR. / HOCHSTR. / HOCHSTRABENBRÜCKE		1
		BOYENSTR. / CHAUSSEESTR.		2
		BRUNNENSTR.		10
		BRUNNENSTR. / BERNAUER STR.		4
		CHAUSSEESTR.		1
		CHAUSSEESTR. / LIESENSTR.		3
		DRONTHEIMER STR. / KOLONIESTR. / OSLOER STR.		3
		EXERZIERSTR.		1
		EXERZIERSTR. / GOTTSCHEDSTR.		2
		GARTENPLATZ / GARTENSTR.		1
		GARTENSTR.		1
		GERICHTSTR.		2
		GERICHTSTR. / KOLBERGER STR. / GERICHTSTRABENBRÜCKE		1
		GRAUNSTR. / GLEIMSTR.		1
		GRÜNTALER STR. / OSLOER STR. / BORNHOLMER STR.		2
		GUSTAV-MEYER-ALLEE / HUSSITENSTR. / SCHERINGSTR.		1
		GUSTAV-MEYER-ALLEE / RÜGENER STR. / BRUNNENSTR.		1
HEIDEBRINKER STR. / BEHMSTR.		2		
HOCHSTR.		3		
HUSSITENSTR. / BERNAUER STR.		8		
JÜLICHER STR.		2		
JÜLICHER STR. / BORNHOLMER STR.		2		
JÜLICHER STR. / KLEVER STR. / MÖNKEBERGER STR.		1		
JULIE-WOLFTHORN-STR. / GARTENSTR. / BERNAUER STR.		6		
KOLBERGER STR. / WIESENSTR.		1		
KOLONIESTR. / SOLDINER STR.		1		
KUNKELSTR. / SCHÖNWALDER STR. / SCHÖNWALDER STRABENBRÜCKE		1		
LIESENSTR.		1		

**Unfallörtlichkeiten von Radfahrerverkehrsunfällen  
in der Direktion 3  
nach Bezirken (alt) und Polizeiabschnitten**

Pol. Abschnitt	Bezirk (alt)	Ort	2016	Anzahl VU
36	W	LORTZINGSTR. / VOLTASTR. / BRUNNENSTR.		1
		MARTIN-OPITZ-STR. / SCHULSTR.		2
		MÜLLERSTR.		1
		MÜLLERSTR. / SCHULZENDORFER STR. / SELLERSTR.		4
		NEUE HOCHSTR.		3
		NORDBAHNSTR. / WOLLANKSTR.		1
		OSLOER STR.		5
		OSLOER STR. / HEINZ-GALINSKI-STR.		4
		OSLOER STR. / PRINZENALLEE		10
		OSLOER STR. / SCHWEDENSTR.		5
		PANKSTR.		5
		PANKSTR. / WIESENSTR.		1
		PRINZENALLEE		2
		PRINZENALLEE / SOLDINER STR.		3
		PUTBUSSE STR. / RÜGENER STR.		1
		RAMLERSTR.		1
		RAMLERSTR. / SWINEMÜNDER STR.		1
		REGINHARDSTR.		1
		REGINHARDSTR. / RESIDENZSTR.		1
		REINICKENDORFER STR.		1
		RESIDENZSTR.		2
		SCHERINGSTR. / GARTENSTR. / LIESENSTR.		5
		SCHWEDENSTR.		3
		SELLERSTR.		1
		STEEGERSTR.		1
		UFERSTR. / WIESENSTR. / WALTER-RÖBER-BRÜCKE		1
USEDOMER STR.		1		
WIESENSTR.		2		
WOLLANKSTR.		15		
ZINGSTER STR. / BEHMSTR.		2		
Verkehrsunfälle im Bezirk WD				192
Verkehrsunfälle im Polizeiabschnitt 36				192
Gesamtergebnis				1520





**Verkehrsunfälle 2016  
mit Beteiligung von Radfahrern  
in der Direktion 4  
(Steglitz-Zehlendorf, Tempelhof-Schöneberg)**

**Unfallörtlichkeiten von Radfahrerkehrverhunsfällen  
in der Direktion 4  
nach Bezirken (alt) und Polizeabschnitten**

Pol. Abschnitt	Bezirk (alt)	Ort	2016	Anzahl VU
41	SB	AHORNSTR.		1
		AKAZIENSTR.		2
		AKAZIENSTR. / GOLTZSTR. / GRUNEWALDSTR.		1
		ALVENSLEBENSTR. / BÜLOWSTR. / KULMER STR.		2
		AN DER URANIA / KLEISTSTR. / LIETZENBURGER STR. / MARTIN-LUTHER-STR.		3
		ANSBACHER STR.		5
		ANSBACHER STR. / FUGGERSTR.		1
		ANSBACHER STR. / GEISBERGSTR.		1
		AUGSBURGER STR. / LIETZENBURGER STR. / PASSAUER STR.		1
		BARBAROSSASTR.		1
		BARBAROSSASTR. / LANDSHUTER STR.		1
		BARBAROSSASTR. / MARTIN-LUTHER-STR.		1
		BARBAROSSASTR. / MÜNCHENER STR.		1
		BAYERISCHER PLATZ		1
		BAYREUTHER STR. / KLEISTSTR. / WITTENBERGPLATZ		1
		BELZIGER STR.		2
		BELZIGER STR. / MERSEBURGER STR.		1
		BÜLOWSTR.		5
		BÜLOWSTR. / DENNEWITZSTR.		1
		BÜLOWSTR. / FROBENSTR.		2
		BÜLOWSTR. / POTSDAMER STR.		5
		BÜLOWSTR. / ZIETENSTR.		1
		COURBIÈRESTR.		1
		COURBIÈRESTR. / EISENACHER STR. / KLEISTSTR.		4
		EISENACHER STR.		3
		EISENACHER STR. / HOHENSTAUFENSTR.		1
		EISENACHER STR. / MOTZSTR.		1
		EISENACHER STR. / WINTERFELDTSTR.		1
		ELBHOLZSTR.		1
		ELBHOLZSTR. / PALLASSTR.		2
		FUGGERSTR. / KALCKREUTHSTR.		1
		GEISBERGSTR. / MOTZSTR.		1
		GLEDITSCHSTR. / GRUNEWALDSTR.		1
		GOEBENSTR.		1
		GOEBENSTR. / KULMER STR.		3
		GOEBENSTR. / PALLASSTR. / POTSDAMER STR.		7
		GOEBENSTR. / STEINMETZSTR.		1
		GOLTZSTR.		2
		GROßGÖRSCHENSTR. / HAUPTSTR. / POTSDAMER STR.		1
		GRUNEWALDSTR.		3
		GRUNEWALDSTR. / BAYERISCHER PLATZ		1
		GRUNEWALDSTR. / HAUPTSTR. / LANGENSCHIEDTSTR.		2
		HABSBURGERSTR. / HOHENSTAUFENSTR. / KYFFHÄUSERSTR.		2
		HOHENSTAUFENSTR.		5
		HOHENSTAUFENSTR. / MARTIN-LUTHER-STR.		2
		HOHENSTAUFENSTR. / MOTZSTR.		1
		HOHENSTAUFENSTR. / MÜNCHENER STR.		1
		KARL-HEINRICH-ULRICHS-STR.		1
		KEITHSTR.		1
		KLEISTSTR.		3
		KLEISTSTR. / NOLLENDORFPLATZ		1
		KYFFHÄUSERSTR.		1
		LIETZENBURGER STR. / WELSERSTR.		1
		MAABENSTR. / NOLLENDORFPLATZ		2
		MAIENSTR. / KARL-HEINRICH-ULRICHS-STR.		1
		MANSTEINSTR.		1

**Unfallörtlichkeiten von Radfahrerverkehrsunfällen  
in der Direktion 4  
nach Bezirken (alt) und Polizeiabschnitten**

Pol. Abschnitt	Bezirk (alt)	Ort	2016	Anzahl VU
41	SB	MARTIN-LUTHER-STR. / MOTZSTR.		1
		MARTIN-LUTHER-STR. / ROSENHEIMER STR.		3
		MARTIN-LUTHER-STR. / SPEYERER STR. / TRAUNSTEINER STR.		1
		MERSEBURGER STR.		1
		MOTZSTR.		5
		MOTZSTR. / NOLLENDORFPLATZ		1
		MÜNCHENER STR.		2
		NOLLENDORFPLATZ		1
		PALLASSTR.		2
		PASSAUER STR. / TAUENTZIENSTR.		2
		POTSDAMER STR.		9
		STEINMETZSTR.		1
		TAUENTZIENSTR.		1
		WINTERFELDTSTR.		4
		YORCKSTR.		2
Verkehrsunfälle im Bezirk SB				137
Verkehrsunfälle im Polizeiabschnitt 41				137
42	SB	AKAZIENSTR. / HAUPTSTR. / KAISER-WILHELM-PLATZ		1
		ALBERTSTR.		1
		ALBERTSTR. / EISENACHER STR. / HAUPTSTR.		2
		ALBESTR. / HANDJERYSTR.		1
		AM RATHAUS / BADENSCHER STR.		1
		BACHESTR. / BUNDESALLEE		1
		BADENSCHER STR. / MARTIN-LUTHER-STR.		1
		BAUTZENER STR. / MONUMENTENSTR. / MONUMENTENBRÜCKE		1
		BAUTZENER STR. / YORCKSTR.		2
		BECKERSTR.		1
		BELZIGER STR.		2
		BELZIGER STR. / DOMINICUSSTR. / MARTIN-LUTHER-STR. / JOHN-F.-KENNEDY-PLATZ		1
		BENNINGSENSTR. / HAUPTSTR. / TRAEGERSTR.		1
		BORNSTR.		3
		BORNSTR. / HACKERSTR.		1
		BUNDESALLEE		5
		BUNDESALLEE / FRIEDRICH-WILHELM-PLATZ		2
		BUNDESALLEE / HANDJERYSTR. / ROENNEBERGSTR. / STUBENRAUCHSTR.		1
		BUNDESALLEE / MAINAUER STR. / SENTA STR.		1
		BUNDESALLEE / ORTRUDSTR. / BUNDESPLATZTUNNEL		1
		BUNDESALLEE / RHEINSTR. / SCHLOßSTR. / SCHÖNEBERGER STR. / WALTHER-SCHREIBER-PLA		1
		BUNDESALLEE / SÜDWESTKORSO / VARZINER STR.		3
		BÜSINGSTR. / FRÖAUFSTR.		1
		CECILIENGÄRTEN / TRAEGERSTR.		1
		CHERUSKERSTR. / CZEMINSKISTR. / KOLONNENSTR. / LEBERSTR. / JULIUS-LEBER-BRÜCKE		1
		CRELLESTR. / KOLONNENSTR. / KAISER-WILHELM-PLATZ		3
		CRELLESTR. / LANGENSCHIEDTSTR. / LANGENSCHIEDTBRÜCKE		1
		DICKHARDTSTR.		1
		DOMINICUSSTR.		3
		DOMINICUSSTR. / FEURIGSTR. / FRITZ-REUTER-STR.		2
		DOMINICUSSTR. / HAUPTSTR.		7
		DOMINICUSSTR. / SACHSENDAMM / TORGAUER STR.		1
		EISENACHER STR.		2
		EISENACHER STR. / WARTBURGSTR.		1
ERDMANNSTR.		1		
FEHLERSTR.		1		
FEHLERSTR. / SÜDWESTKORSO		1		
FEURIGSTR.		1		
FREGESTR. / HAUPTSTR. / STIERSTR.		1		

**Unfallörtlichkeiten von Radfahrerkehrverhunsfällen  
in der Direktion 4  
nach Bezirken (alt) und Polizeabschnitten**

Pol. Abschnitt	Bezirk (alt)	Ort	2016	Anzahl VU
42	SB	FREIHERR-VOM-STEIN-STR.		1
		FREIHERR-VOM-STEIN-STR. / MARTIN-LUTHER-STR. / JOHN-F.-KENNEDY-PLATZ		4
		FRITZ-ELSAS-STR.		3
		FRITZ-ELSAS-STR. / INNSBRUCKER STR. / U-BHF. RATHAUS SCHÖNEBERG / CARL-ZUCKMAYER		1
		FRITZ-ELSAS-STR. / MARTIN-LUTHER-STR.		1
		GOTENSTR. / SACHSENDAMM / VORARLBERGER DAMM		2
		GOTHAER STR. / WARTBURGSTR.		1
		GRAZER DAMM / MUNSTERDAMM / PRELLERWEG / INSULANERPARK		1
		GRAZER DAMM / PETER-VISCHER-STR.		1
		GRAZER DAMM / VORARLBERGER DAMM / A 100 BAB / 100 AK SCHÖNEBERG EINF V GRAZER N		5
		GRUNEWALDSTR. / MARTIN-LUTHER-STR.		1
		HACKERSTR.		1
		HANDJERYSTR.		1
		HANDJERYSTR. / PRINZREGENTENSTR. / VARZINER STR.		1
		HANDJERYSTR. / SCHMILJANSTR.		2
		HAUPTSTR.		23
		HAUPTSTR. / HELMSTR.		2
		HAUPTSTR. / KAISER-WILHELM-PLATZ		1
		HAUPTSTR. / RUBENSSTR.		3
		HAUPTSTR. / VORBERGSTR.		1
		HAUPTSTR. / WEXSTR. / A 100 BAB / INNSBRUCKER PLATZ / 100 AS INNSBRUCKER (ÖSTL T		8
		HERBERTSTR. / KOLONNENSTR.		1
		HOHENFRIEDBERGSTR. / KOLONNENSTR.		1
		HOHENFRIEDBERGSTR. / MONUMENTENSTR.		2
		INNSBRUCKER PLATZ		1
		INNSBRUCKER STR. / STEINACHER STR.		1
		KATZLERSTR. / YORCKSTR.		1
		KOLONNENSTR.		5
		KREUZNACHER STR.		1
		LEBERSTR.		1
		LEFÈVRESTR.		1
		LEUTHENER STR.		1
		MARTIN-LUTHER-STR. / WARTBURGSTR.		2
		MEININGER STR.		1
		NAUMANNSTR. / TORGAUER STR.		1
		ORTRUDSTR.		1
		PESCHKESTR. / RHEINSTR.		1
		PRELLERWEG / SEMBRITZKISTR. / INSULANERPARK		1
		PRIESTERWEG / MATTHÄIFRIEDHOFSWEG		1
		RHEINGAUSR.		2
		RHEINSTR.		4
		RHEINSTR. / SAARSTR. / SCHMILJANSTR.		4
		SAARSTR. / A 103 BAB ABZWEIG ZEHLENDORF / FRIEDENAUER BRÜCKE / 103 AS SAARSTR AU		4
		SACHSENDAMM		2
		SACHSENDAMM / A 100 BAB / HEDWIG-DOHM-STR. / 100 AS ALBOINSTR. (WESTL.), EINF V		1
		SACHSENDAMM / A 103 BAB ABZWEIG ZEHLENDORF / FRIEDRICH-GERLACH-BRÜCKE / 103 AS S		1
		SACHSENDAMM / A 103 BAB ABZWEIG ZEHLENDORF / FRIEDRICH-GERLACH-BRÜCKE / UNBEN.		1
		SACHSENDAMM / LOTTE-LASERSTEIN-STR.		1
		SACHSENDAMM / TEMPELHOFER WEG / WERDAUER WEG		1
		SALZBURGER STR. / WARTBURGSTR.		1
		SCHMILJANSTR.		1
		SCHMILJANSTR. / FRIEDRICH-WILHELM-PLATZ		1
		STUBENRAUCHSTR.		1
		SÜDWESTKORSO		1
		TEMPELHOFER WEG		1
		TEMPELHOFER WEG / HEDWIG-DOHM-STR. / HILDEGARD-KNEF-PLATZ / WILHELM-KABUS-STR.		3

**Unfallörtlichkeiten von Radfahrerverkehrsunfällen  
in der Direktion 4  
nach Bezirken (alt) und Polizeiabschnitten**

Pol. Abschnitt	Bezirk (alt)	Ort	2016	Anzahl VU
42	SB	VARZINER STR.		1
		VORARLBERGER DAMM		1
		WARTBURGSTR.		1
		WIESBADENER STR.		1
		WILHELM-HAUFF-STR.		1
		WILHELM-KABUS-STR.		3
		WILHELMSHÖHER STR. / FRIEDRICH-WILHELM-PLATZ		1
		YORCKBRÜCKEN		1
		YORCKSTR.		1
Verkehrsunfälle im Bezirk SB				192
Verkehrsunfälle im Polizeiabschnitt 42				192
43	ZD	ADOLFSTR.		1
		ADOLFSTR. / HOFFBAUERPFAD / KLISTOSTR.		1
		ALEMANNENSTR. / AN DER REHWIESE / SPANISCHE ALLEE		1
		ALEMANNENSTR. / NYMPHENUFER / SEEUFERSTR.		1
		AM BEELITZHOF / BADEWEG / KRONPRINZESSINNENWEG		2
		AM GROßEN WANNSEE		1
		AM GROßEN WANNSEE / AM KLEINEN WANNSEE / KÖNIGSTR.		1
		AM HEGEWINKEL / AM WALDFRIEDHOF		1
		AM SCHLACHTENSEE		1
		AM WALDFRIEDHOF		1
		AM WALDHAUS / KIRCHWEG / POTSDAMER CHAUSSEE		1
		ANHALTINERSTR. / DÜPPELSTR.		1
		ARGENTINISCHE ALLEE		2
		ARGENTINISCHE ALLEE / CLAYALLEE / SAARGEMÜNDER STR.		2
		ARGENTINISCHE ALLEE / FISCHERHÜTTENSTR. / RAUWEILERSTEIG		1
		ARGENTINISCHE ALLEE / LINDENTHALER ALLEE / MEXIKOPLATZ		2
		ARGENTINISCHE ALLEE / RIEMEISTERSTR.		1
		BACHSTELZENWEG / IM GEHEGE / KÖNIGIN-LUISE-STR.		1
		BÄKESTR. / KÖNIGSWEG / MACHNOWER STR.		1
		BEEKOWDAMM / KLEINMACHNOWER WEG / TELTOWER DAMM		1
		BERLEPSCHSTR. / SCHOPFHEIMER STR.		1
		BERLINER STR. / CLAYALLEE / POTSDAMER STR. / TELTOWER DAMM		3
		BERNHARD-BEYER-STR. / STAHNSDORFER BRÜCKE		1
		BISMARCKSTR. / KÖNIGSTR. / POTSDAMER CHAUSSEE		2
		BITTERSTR. / KÖNIGIN-LUISE-STR.		2
		BORUSSENSTR. / SPANISCHE ALLEE / A 115 BAB AUTOBAHNZUBRINGER MAGDEBG/LEIPZ (AVUS)		1
		BUSCHGRABENWEG / GUTZMANNSTR. / MACHNOWER STR.		1
		CHAUSSEESTR.		1
		CLAUERTSTR. / LINDENTHALER ALLEE		2
		CLAYALLEE		9
		CLAYALLEE / HÜTTENWEG		2
		CLAYALLEE / KÖNIGIN-LUISE-STR. / IM JAGEN		3
		CLAYALLEE / RIEMEISTERSTR. / WINFRIEDSTR.		1
		FISCHERHÜTTENSTR.		2
		FISCHERHÜTTENSTR. / POTSDAMER STR.		2
		FISCHERHÜTTENSTR. / SVEN-HEDIN-STR.		1
		FÜRSTENSTR. / POTSDAMER STR.		2
		GELFERTSTR. / KÖNIGIN-LUISE-STR.		1
		GLIENICKER STR.		1
		GROßER STERN / HÜTTENWEG / KÖNIGSWEG / KRONPRINZESSINNENWEG / TELTOWER WEG / A		2
HAMPSTEADSTR. / MACHNOWER STR. / TELTOWER DAMM		2		
HAVELCHAUSSEE		3		
HAVELCHAUSSEE / KRONPRINZESSINNENWEG		2		
HOHENZOLLERNSTR. / KÖNIGSTR.		1		
HÜTTENWEG		2		

**Unfallörtlichkeiten von Radfahrerverkehrsunfällen  
in der Direktion 4  
nach Bezirken (alt) und Polizeiabschnitten**

Pol. Abschnitt	Bezirk (alt)	Ort	2016	Anzahl VU
43	ZD	HÜTTENWEG / KOENIGSALLEE / ONKEL-TOM-STR. / KLEINER STERN		2
		HÜTTENWEG / MARSHALLSTR.		2
		ILSENSTEINWEG / NIKLASSTR.		1
		ILSENSTEINWEG / POTSDAMER CHAUSSEE / SPANISCHE ALLEE / LISSABONALLEE		1
		ISOLDESTR. / POTSDAMER CHAUSSEE / A 115 BAB AUTOBAHNZUBRINGER MAGDEBG/LEIPZ (AV		1
		KIRCHSTR. / Teltower Damm		1
		KLISTOSTR.		1
		KÖNIGIN-LUISE-STR. / PACELLIALLEE / THIELALLEE		1
		KÖNIGSTR.		8
		KÖNIGSTR. / MARTIN-BUBER-STR. / ONKEL-TOM-STR. / POTSDAMER STR.		2
		KÖNIGSTR. / OTTO-ERICH-STR.		1
		KRONPRINZESSINNENWEG		3
		KURSTR. / POTSDAMER CHAUSSEE		2
		LAHRSTR. / Teltower Damm		1
		LINDENTHALER ALLEE		1
		LINDENTHALER ALLEE / LISSABONALLEE		2
		LINDENTHALER ALLEE / POTSDAMER CHAUSSEE		1
		LÖWENBURGWEG		1
		LUDWIGSFELDER STR. / BUSCHGRABEN		1
		LUDWIGSFELDER STR. / MACHNOWER STR. / SACHTLEBENSTR.		1
		LUPSTEINER WEG / SACHTLEBENSTR. / KGA SACHTLEBENSTR.		1
		MACHNOWER STR.		2
		MACHNOWER STR. / SCHÖNOWER STR.		2
		MARSHALLSTR. / STEWARDSTR.		1
		MATTERHORNSTR.		1
		MILINOWSKISTR. / SCHMARJESTR.		1
		NIERITZWEG / SACHTLEBENSTR.		1
		NIERITZWEG / Teltower Damm		1
		ONKEL-TOM-STR.		3
		ONKEL-TOM-STR. / QUERMATENWEG / RIEMEISTERSTR.		1
		ONKEL-TOM-STR. / SOPHIE-CHARLOTTE-STR.		1
		POTSDAMER CHAUSSEE		3
		POTSDAMER CHAUSSEE / HOHENTWIELSTEIG		1
		POTSDAMER CHAUSSEE / WASGENSTEIG / WASGENSTR.		1
		POTSDAMER CHAUSSEE / WIESENSCHLAG		1
		POTSDAMER CHAUSSEE / WOLZOGENSTR.		2
		POTSDAMER STR.		2
		QUERMATENWEG		1
		SACHTLEBENSTR.		1
		SCHÄFERSTR.		1
		SCHÖNOWER STR.		1
		SPANISCHE ALLEE		2
		SPRUNGSCHANZENWEG		1
STEWARTSTR.		1		
SVEN-HEDIN-STR.		1		
Teltower Damm		9		
WASGENSTR.		1		
WOLZOGENSTR.		1		
Verkehrsunfälle im Bezirk ZD				153
Verkehrsunfälle im Polizeiabschnitt 43				153
44	SB	ALBOINSTR.		1
		ALBOINSTR. / SACHSENDAMM / SCHÖNEBERGER STR.		1
		ARNULFSTR. / PRELLERWEG / RÖBLINGSTR.		1
		BESSEMERSTR.		1
		ERESBURGSTR.		1
		EYTHSTR.		1

**Unfallörtlichkeiten von Radfahrerverkehrsunfällen  
in der Direktion 4  
nach Bezirken (alt) und Polizeiabschnitten**

Pol. Abschnitt	Bezirk (alt)	Ort	2016	Anzahl VU
44	SB	SACHSENDAMM		1
		SACHSENDAMM / BALLONFAHRERWEG / FRIEDRICH-HAAK-BRÜCKE		1
Verkehrsunfälle im Bezirk SB				8
TE		ALARICHSTR. / ARNULFSTR. / ATTLASTR. / MANTEUFFELSTR.		1
		ALARICHSTR. / OTTOKARSTR.		1
		ALBOINSTR. / SCHÖNEBERGER STR. / A 100 BAB / 100 AS ALBOINSTR AUSF N SCHÖNEBERGE		2
		ALBRECHTSTR. / FELIXSTR.		1
		ALBRECHTSTR. / TEMPELHOFFER DAMM		1
		ALBRECHTSTR. / THEODORSTR. / FRANCKEPARK		1
		ALBRECHTSTR. / WENCKEBACHSTR.		1
		ALT-MARIENDORF / FORDDAMM		1
		ALT-MARIENDORF / GROßBEERENSTR. / RATHAUSSTR.		1
		ALT-MARIENDORF / MARIENDORFER DAMM		3
		ALT-TEMPELHOF / MANTEUFFELSTR. / SCHÖNEBERGER STR.		3
		ALT-TEMPELHOF / STOLBERGSTR.		1
		ALT-TEMPELHOF / TEMPELHOFFER DAMM / U-BHF. ALT-TEMPELHOF / DORFAUE TEMPELHOF		3
		ATTLASTR.		4
		BAYERNRING / KAISERKORSO		1
		BAYERNRING / MUSSEHLSTR.		1
		BAYERNRING / TEMPELHOFFER DAMM		4
		BERGHOLZSTR. / GOTTLIEB-DUNKEL-STR. / TEILESTR.		1
		BLUMENTHALSTR.		1
		BOELCKESTR. / LOEWENHARDTDAMM		1
		BOELCKESTR. / RUMEYPLAN		1
		BORUSSIASTR. / TEMPELHOFFER DAMM		3
		COLDITZSTR.		1
		COLDITZSTR. / ORDENSMEISTERSTR.		1
		COLUMBIADAMM		6
		COLUMBIADAMM / FRIESENSTR.		2
		COLUMBIADAMM / GOLßENER STR.		3
		COLUMBIADAMM / PLATZ DER LUFTBRÜCKE / EHEMALIGER FLUGHAFEN TEMPELHOF		1
		DARDANELLENWEG / GOLDENES HORN		1
		EISENACHER STR.		1
		EISENACHER STR. / KURFÜRSTENSTR. / MARIENDORFER DAMM		2
		ESCHERSHEIMER STR.		1
		ESCHERSHEIMER STR. / OBERLANDSTR. / SILBERSTEINSTR.		3
		FRIEDRICH-FRANZ-STR. / FRIEDRICH-KARL-STR. / OTTOKARSTR.		2
		FRIEDRICH-KARL-STR. / KONRADINSTR. (ENDE)		2
		FRIEDRICH-KARL-STR. / ORDENSMEISTERSTR. / TEMPELHOFFER DAMM		5
		FRIEDRICH-KARL-STR. / WERDERSTR.		1
		FRIEDRICH-WILHELM-STR.		1
		FRIEDRICH-WILHELM-STR. / MANTEUFFELSTR.		1
		GENERAL-PAPE-STR.		1
		GERSDORFSTR. / SEELBUSCHRING / TECHOWBRÜCKE		2
		GONTERMANNSTR.		1
		GOTTLIEB-DUNKEL-STR.		1
GOTTLIEB-DUNKEL-STR. / GRADESTR. / RIXDORFER STR. / ULLSTEINSTR.		3		
GOTTLIEB-DUNKEL-STR. / SCHAFFHAUSENER STR. / TEMPELHOFFER WEG		1		
GÖTZSTR.		2		
GROßBEERENSTR.		4		
GROßBEERENSTR. / HEUSINGERSTR.		1		
GROßBEERENSTR. / KÖRTINGSTR.		2		
HOEPPNERSTR.		2		
HOEPPNERSTR. / MANFRED-VON-RICHTHOFEN-STR. / TEMPELHOFFER DAMM		2		
HOEPPNERSTR. / SIEGERTWEG		1		
IMBROSOWEG / RIXDORFER STR.		1		

**Unfallörtlichkeiten von Radfahrerverkehrsunfällen  
in der Direktion 4  
nach Bezirken (alt) und Polizeiabschnitten**

Pol. Abschnitt	Bezirk (alt)	Ort	2016	Anzahl VU
44	TE	INDUSTRIESTR.		1
		KAISERIN-AUGUSTA-STR.		1
		KAISERIN-AUGUSTA-STR. / MANTEUFFELSTR.		1
		KAISERSTR. / RATHAUSSTR.		1
		KOLLOSTR.		1
		KOLLOSTR. / TEIKEWEG		1
		KOMTURSTR.		1
		KÖNIGSTR. / MACHONSTR.		1
		KURFÜRSTENSTR.		1
		KURFÜRSTENSTR. / RATHAUSSTR.		2
		LANKWITZER STR.		3
		MANFRED-VON-RICHTHOFEN-STR.		1
		MANFRED-VON-RICHTHOFEN-STR. / TEMPELHOFER DAMM		1
		MANTEUFFELSTR.		2
		MANTEUFFELSTR. / RINGBAHNSTR.		2
		MARIENDORFER DAMM		6
		MUSSEHLSTR.		1
		OBERLANDSTR.		3
		ORDENSMEISTERSTR.		3
		PARADESTR. / TEMPELHOFER DAMM		2
		PARKSTR.		1
		RATHAUSSTR.		5
		RATHAUSSTR. / RINGSTR.		1
		RINGBAHNSTR.		2
		RINGBAHNSTR. / TEMPELHOFER DAMM		1
		RINGSTR.		1
		RIXDORFER STR.		3
		RÖBLINGSTR.		1
		ROHDESTR. / TEILESTR.		1
		SCHÖNEBERGER STR.		1
TEILESTR.		1		
TEMPELHOFER DAMM		12		
TEMPELHOFER DAMM / A 100 BAB / 100 AS TEMPELHOFER D AUSF N TEMPELHOFER D NORD /		3		
TEMPELHOFER DAMM / A 100 BAB / 100 AS TEMPELHOFER D AUSF N TEMPELHOFER D SÜD / 1		1		
TEMPELHOFER DAMM / PLATZ DER LUFTBRÜCKE		2		
TEMPELHOFER DAMM / WOLFFRING		1		
ULLSTEINSTR.		1		
WERDERSTR.		1		
WERNER-VOß-DAMM		1		
Verkehrsunfälle im Bezirk TE				170
Verkehrsunfälle im Polizeiabschnitt 44				178
45	ZD	ALTENSTEINSTR.		1
		ALTENSTEINSTR. / EHRENBERGSTR. / PATSCHKAUER WEG		1
		ALTENSTEINSTR. / ENGLERALLEE / KÖNIGIN-LUISE-STR. / KÖNIGIN-LUISE-PLATZ		3
		AM HIRSCHSPRUNG / IM DOL		1
		ARCHIVSTR. / BRÜMMERSTR. / KÖNIGIN-LUISE-STR. / KÖNIGIN-LUISE BRÜCKE		1
		ARCHIVSTR. / IM DOL / PODBIELSKIALLEE / SCHORLEMERALLEE		2
		BOETTICHERSTR. / CORRENSPLATZ		1
		CLAYALLEE		3
		DILLENBURGER STR. / SCHILDHORNSTR. / SÜDWESTKORSO / BREITENBACHPLATZ		4
		ENGLERALLEE / PODBIELSKIALLEE		2
		ENGLERALLEE / SCHORLEMERALLEE / SPILSTR.		2
		FRANZ-GROTJE-WEG		1
		GARYSTR.		1
		GOßLERSTR. / LADENBERGSTR.		1
		IM WINKEL / KÖNIGIN-LUISE-STR.		1



**Unfallörtlichkeiten von Radfahrerkehrverhunsfällen  
in der Direktion 4  
nach Bezirken (alt) und Polizeabschnitten**

Pol. Abschnitt	Bezirk (alt)	Ort	2016	Anzahl VU
45	ZD	KÖNIGIN-LUISE-STR.		1
		LANSSTR.		1
		LÖHLEINSTR.		1
		THIELALLEE		1
Verkehrsunfälle im Bezirk ZD				29
ST		AHORNSTR. / SCHLOßSTR.		2
		ALBRECHTSTR. / DÜPPELSTR. / KUHLLIGSHOFSTR.		1
		ALBRECHTSTR. / GRUNEWALDSTR. / SCHLOßSTR.		3
		ALBRECHTSTR. / HEESESTR. / SCHÜTZENSTR.		1
		ALBRECHTSTR. / KLINGSORSTR. / NEUE FILANASTR. / SELERWEG		4
		ALBRECHTSTR. / LACKNERSTR.		1
		ALBRECHTSTR. / LAUENBURGER STR. / SEDANSTR.		1
		ATTILASTR.		1
		AUGUSTASTR. / HINDENBURGDAMM / KLINGSORSTR.		1
		AUGUSTASTR. / MOLTKESTR.		1
		AUGUSTASTR. / TIETZENWEG		1
		BERGSTR.		1
		BERGSTR. / GÖTTINGER STR.		1
		BIRKBUSCHSTR.		2
		BIRKBUSCHSTR. / DALANDWEG / PAUL-SCHWARZ-PROMENADE / SEDANSTR. / PRINZREGENT-LU		1
		BIRKBUSCHSTR. / HAYDNSTR.		1
		BIRKBUSCHSTR. / KLINGSORSTR.		1
		BIRKBUSCHSTR. / WOLFENSTEINDAMM / CARMERPLATZ		2
		BISMARCKSTR.		1
		BISMARCKSTR. / FEUERBACHSTR. / KNAUSSTR. / KNAUSPLATZ		1
		BISMARCKSTR. / KARL-STIELER-STR.		1
		BISMARCKSTR. / SELERWEG		1
		BISMARCKSTR. / STEGLITZER DAMM		1
		BRAILLESTR. / HINDENBURGDAMM / SCHLOßSTR.		1
		BUHROWSTR. / GRABERTSTR. / STEGLITZER DAMM		1
		DEITMERSTR. / SCHLOßSTR.		1
		FABECKSTR. / TIETZENWEG / UNTER DEN EICHEN		1
		FEUERBACHSTR.		2
		FEUERBACHSTR. / KÖRNERSTR. / LAUENBURGER STR. / SCHÖNHAUSER STR.		1
		FILANASTR. / SÜDENDSTR.		1
		FORSTSTR.		1
		FRIEDRICHSRUHER STR. / SCHÖNHAUSER STR.		1
		FRONHOFERSTR. / WOLFENSTEINDAMM / A 103 BAB ABZWEIG ZEHLENDORF / 103 AS WOLFENS		1
		GÖTTINGER STR. / HORST-KOHL-STR. / RUBENSSTR. / THORWALDSENSTR.		1
		GRABERTSTR. / GURLITTSTR. / HANSTEDTER WEG / SEMBRITZKISTR.		1
		GRENZBURGSTR. / SCHLOßSTR.		1
		GRITZNERSTR.		1
		GRUNEWALDSTR. / ROTHENBURGSTR.		1
		GUTSMUTHSSTR.		1
		GUTSMUTHSSTR. / SCHLOßSTR.		1
		HALSKESTR.		1
		HAYDNSTR. / HINDENBURGDAMM / MANTEUFFELSTR.		2
		HINDENBURGDAMM		1
HOLSTEINISCHE STR.		2		
HÜNENSTEIG		1		
IMMENWEG / KELLERSTR. / STEGLITZER DAMM		2		
KLINGSORSTR.		1		
KUHLLIGSHOFSTR. / SCHLOßSTR. / WOLFENSTEINDAMM / A 103 BAB ABZWEIG ZEHLENDORF /		2		
LAUENBURGER STR.		2		
LAUENBURGER STR. / SELERWEG		1		
LEPSIUSSTR. / SCHILDHORNSTR.		1		

**Unfallörtlichkeiten von Radfahrerunfällen  
in der Direktion 4  
nach Bezirken (alt) und Polizeiabschnitten**

Pol. Abschnitt	Bezirk (alt)	Ort	2016	Anzahl VU
45	ST	LEYDENALLEE		1
		LIEBENOWZEILE / SEMBRITZKISTR. / STEGLITZER DAMM		1
		MARKELSTR.		2
		MUNSTERDAMM		1
		RÖSNERSTR.		1
		ROTHENBURGSTR.		1
		SCHILDHORNSTR. / SCHLOßSTR.		1
		SCHLOßSTR.		8
		SCHLOßSTR. / WAETZOLDTSTR.		1
		SCHLOßSTR. / WRANGELSTR.		2
		SCHÖNEBERGER STR.		3
		SEMBRITZKISTR.		3
		STEGLITZER DAMM		1
		TIETZENWEG		2
		UNTER DEN EICHEN		2
WILSEDER STR.		1		
Verkehrsunfälle im Bezirk ST				96
Verkehrsunfälle im Polizeiabschnitt 45				125
46	ZD	BEESKOWDAMM / GOERZALLEE / WUPPERSTR.		2
		BERLINER STR.		4
		BERLINER STR. / CHARLOTTENBURGER STR.		1
		BERLINER STR. / GARTENSTR.		2
		BERLINER STR. / KLEINAUSTR.		1
		BERLINER STR. / SUNDGAUER STR.		2
		BERLINER STR. / WINFRIEDSTR.		1
		BOLCHENER STR. / HAMPSTEADSTR. / SUNDGAUER STR.		1
		DAHLEMER WEG / HOCHBAUMSTR.		1
		DAHLEMER WEG / PERSANTESTR.		1
		DAHLEMER WEG / RILKEPFAD		1
		DAHLEMER WEG / SEEHOFSTR.		1
		HAMMERSTR.		1
		HAMPSTEADSTR.		1
		KNESEBECKSTR. / SEEHOFSTR.		2
		MÜHLENSTR.		2
		MÜHLENSTR. / SEEHOFSTR.		1
		STUBENRAUCHSTR.		1
		WINFRIEDSTR.		1
WUPPERSTR.		1		
Verkehrsunfälle im Bezirk ZD				28
ST	ST	ALT-LANKWITZ		1
		AM PFARRACKER		1
		AM STICKKANAL / GOERZALLEE / HARRY-S.-TRUMAN-ALLEE		1
		APPENZELLER STR. / GOERZALLEE / WISMARER STR.		2
		AUGUSTASTR. / DRAKESTR. / RINGSTR.		2
		BAHNHOFSTR.		1
		BÄKESTR. / OSTPREUßENDAMM / RITTERSTR.		1
		BARNACKUFER / GIESENSDORFER STR.		1
		BEETHOVENSTR.		1
		BEETHOVENSTR. / BRUNO-WALTER-STR. / GLUCKWEG / SEYDLITZSTR.		1
		BELßSTR.		2
		BELßSTR. / AM GEMEINDEPARK / MALTESERSTR. / GEMEINDEPARK LANKWITZ		3
		BIRKBUSCHSTR. / SIEMENSSTR.		1
		BRAUERSTR. / KÖNIGSBERGER STR. / OBERHOFER WEG / KRANOLDPLATZ		1
		CHARLOTTENSTR. / DILLGESSTR. / RATHAUSPARK LANKWITZ		1
CURTIVSSTR.		1		
CURTIVSSTR. / DRAKESTR. / GARDESCHÜTZENWEG		1		

**Unfallörtlichkeiten von Radfahrerkehrverhunsfällen  
in der Direktion 4  
nach Bezirken (alt) und Polizeabschnitten**

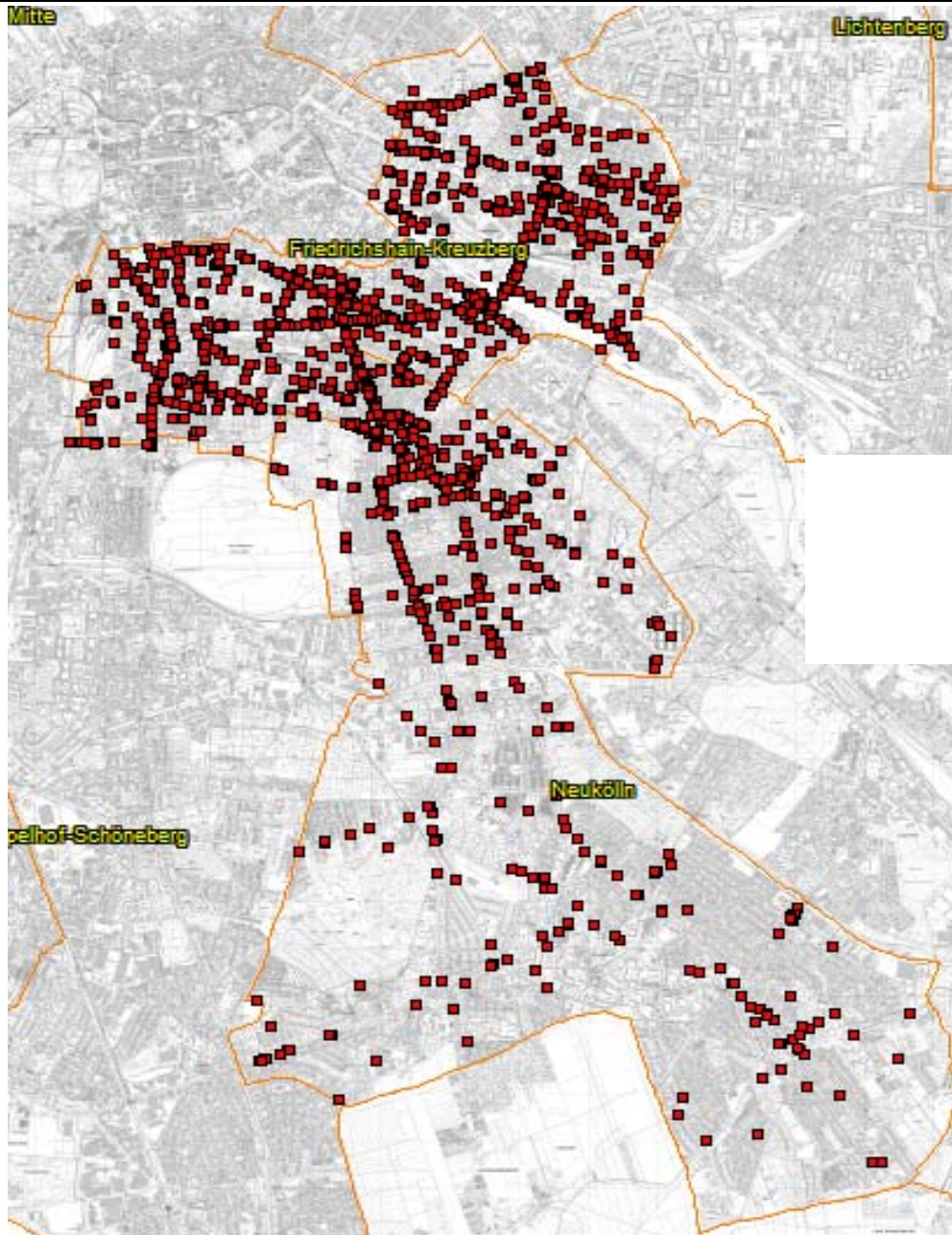
Pol. Abschnitt	Bezirk (alt)	Ort	2016	Anzahl VU
46	ST	DERFFLINGERSTR. / SEYDLITZSTR.		1
		DESSAUERSTR. / SEYDLITZSTR.		1
		DRAKESTR.		4
		DRAKESTR. / FINCKENSTEINALLEE / GOERZALLEE / HINDENBURGDAMM / KÖNIGSBERGER STR.		2
		DRAKESTR. / HABELSCHWERDTER ALLEE / UNTER DEN EICHEN		2
		DRAKESTR. / HANS-SACHS-STR. / PRAUSESTR.		1
		DRAKESTR. / KARWENDELSTR.		3
		DRAKESTR. / KNESEBECKSTR. / MARGARETENSTR.		2
		DRAKESTR. / STUBENRAUCHSTR.		1
		DRAKESTR. / WEDDIGENWEG		1
		EDENKOBENER WEG / GRAACHER STR.		1
		ELMSHORNER STR.		1
		FAHRENHEITSTR.		1
		FERDINANDSTR.		1
		FERDINANDSTR. / JÄGERSTR.		1
		FINCKENSTEINALLEE		1
		FINCKENSTEINALLEE / POTSDAMER STR.		1
		FRANKENHAUSER STR. / TAMBACHER STR.		1
		FRANKENHAUSER STR. / TAUTENBURGER STR.		1
		FRIEDRICHRODAER STR.		1
		FROBENSTR. / GALLWITZALLEE / AM GEMEINDEPARK		4
		GALLWITZALLEE / PAUL-SCHNEIDER-STR.		1
		GERAER STR. / ZERBSTER STR.		1
		GIESENSDORFER STR.		1
		GIESENSDORFER STR. / KÖNIGSBERGER STR. / PARK AM TELTOWKANAL		3
		GOERZALLEE		4
		GOERZALLEE / LICHTERFELDER WEG / KGA PARKKOLONIE NORD		1
		GOERZALLEE / LUZERNER STR.		1
		HARRY-S.-TRUMAN-ALLEE / FLOYD-L.-PARKS-WEG		1
		HAVENSTEINSTR.		1
		HILDBURGHAUSER STR. / OSDORFER STR. / SCHWATLOSTR.		1
		HINDENBURGDAMM		1
		IN DEN NEUEN GÄRTEN		1
		KAISER-WILHELM-STR.		7
		KAISER-WILHELM-STR. / LEONORENSTR. / PAUL-SCHNEIDER-STR.		4
		KAISER-WILHELM-STR. / RUTHSTR.		1
		KAISER-WILHELM-STR. / ZIETENSTR.		1
		KAMENZER DAMM / WEDELLSTR.		1
		KAULBACHSTR.		1
		KAULBACHSTR. / LEONORENSTR. / BLW UNTERBEZIRK STEGLITZ GRUPPE LEONORENSTR.		1
		KAULBACHSTR. / MOZARTSTR.		1
		KIESSTR.		1
		KNESEBECKSTR.		1
		KÖNIGSBERGER STR.		2
		KÖNIGSBERGER STR. / EMIL-SCHULZ-BRÜCKE		1
		KÖNIGSBERGER STR. / OSTPREUßENDAMM		1
		KRAHMERSTR.		1
		KURFÜRSTENSTR.		1
		LANKWITZER STR. / LORENZSTR.		2
		LAUSANNER STR.		1
		LEONORENSTR.		2
		LEONORENSTR. / SIEMENSSTR.		1
		LICHTERFELDER RING		1
		LINDENSTR. / OSTPREUßENDAMM / WISMARER STR.		1
		LÜDECKESTR.		1

**Unfallörtlichkeiten von Radfahrerverkehrsunfällen  
in der Direktion 4  
nach Bezirken (alt) und Polizeiabschnitten**

Pol. Abschnitt	Bezirk (alt)	Ort	2016	Anzahl VU
46	ST	MALTESERSTR.		2
		MELANCHTHONSTR. / PAUL-SCHNEIDER-STR.		1
		MORGENSTERNSTR.		1
		MOZARTSTR. / SIEMENSSTR.		1
		MÜLLERSTR. / OSTPREUßENDAMM		1
		MURTENER STR.		1
		NICOLAISTR.		1
		OBERHOFER WEG		1
		OSDORFER STR. / OSTPREUßENDAMM		1
		OSTPREUßENDAMM		2
		POTSDAMER STR. / RINGSTR.		1
		PRETTAUER PFAD / WISMARER STR.		1
		SIEMENSSTR.		3
		TRIPPSTEINSTR.		1
		WEDELLSTR.		2
		WEIßWASSERWEG		1
		WILLIAM-H.-TUNNER-STR.		1
		WISMARER STR.		1
		ZÜRICHER STR.		1
		Verkehrsunfälle im Bezirk ST		
Verkehrsunfälle im Polizeiabschnitt 46				157
47	TE	AHRENSDORFER STR.		1
		AHRENSDORFER STR. / TIRSCHENREUTHER RING		1
		ALT-LICHTENRADE		2
		ALT-LICHTENRADE / LICHTENRADER DAMM / POTSDAMER STR.		1
		ALT-MARIENDORF / BRITZER STR. / REIßECKSTR. / RIXDORFER STR.		1
		ALT-MARIENFELDE		1
		ANKOGELWEG		1
		ANKOGELWEG / MARIENDORFER DAMM		2
		BAHNHOFSTR.		3
		BARNETSTR.		3
		BARNETSTR. / GROß-ZIETHENER STR. / LICHTENRADER DAMM		1
		BEYRODTSTR. / KIEPERTSTR.		2
		BLOHMSTR. / CECILIENSTR.		1
		BRIESINGSTR. / GOLTZSTR. / KESSELSTR.		1
		BRITZER STR.		1
		BUCKOWER CHAUSSEE		3
		BUCKOWER CHAUSSEE / HALKER ZEILE / RICHARD-TAUBER-DAMM		1
		BUCKOWER CHAUSSEE / KETTINGER STR.		1
		BUCKOWER CHAUSSEE / LICHTENRADER DAMM / MARIENDORFER DAMM / MARIENFELDER CH		4
		DAIMLERSTR. / RICHARD-TAUBER-DAMM / SÄNTISSTR.		2
		DIEDERSDORFER WEG / MARIENFELDER ALLEE / FRIEDENFELSER STR.		1
		FRIEDENSTR. / FRITZ-WERNER-STR.		1
		GOLTZSTR. / KIRCHHAINER DAMM / LICHTENRADER DAMM / PAPLITZER STR. / IM DOMSTIFT		1
		GRIMMSTR.		1
		GROß-ZIETHENER STR.		4
		GROß-ZIETHENER STR. / IM DOMSTIFT		4
		GROß-ZIETHENER STR. / SCHUMPETERSTR. / STRAßE 40		1
		GROß-ZIETHENER STR. / TAUNUSSTR.		1
		HILBERTSTR.		1
		HILBERTSTR. / PRINZESSINNENSTR. / WÜNSDORFER STR.		1
		HILDBURGHAEUSER STR.		1
		HILDBURGHAEUSER STR. / FRIEDENFELSER STR.		3
		HILDBURGHAEUSER STR. / MARIENFELDER ALLEE / NAHMITZER DAMM		2
HIRZERWEG		1		
HORSTWALDER STR. / LÜTZOWSTR.		1		

**Unfallörtlichkeiten von Radfahrerkehrsunfällen  
in der Direktion 4  
nach Bezirken (alt) und Polizeiabschnitten**

Pol. Abschnitt	Bezirk (alt)	Ort	2016	Anzahl VU
47	TE	HUNDSTEINWEG / KÖRTINGSTR. / MARIENDORFER DAMM		1
		IM DOMSTIFT		1
		JOHN-LOCKE-STR.		2
		KAISERALLEE / MARIENFELDER ALLEE		1
		KETTINGER STR.		2
		KETTINGER STR. / MARIENDORFER DAMM / SANDSTEINWEG		1
		KIEPERTSTR.		1
		KIRCHHAINER DAMM		1
		LICHTENRADER DAMM		6
		LICHTENRADER DAMM / SCHWEBELSTR.		1
		MARIENDORFER DAMM		8
		MARIENDORFER DAMM / SÄNTISSTR. / TAUERNALLEE		3
		MARIENDORFER DAMM / TITLISWEG		1
		MARIENFELDER ALLEE		3
		MARIENFELDER STR.		1
		MARTIUSWEG		1
		MELLENER STR.		2
		MOTZENER STR.		1
		MOTZENER STR. / NAHMITZER DAMM / GUTSPARK MARIENFELDE		1
		MOTZENER STR. / SPERENBERGER STR.		1
		NUTHESTR. / STEINSTR.		1
		POTSDAMER STR.		1
		REHAGENER STR.		1
		REIßECKSTR.		1
		SÄNTISSTR.		1
		SCHICHAUWEG / WÜNSDORFER STR.		1
		TIRSCHENREUTHER RING		2
		TÖPCHINER WEG		1
		TÖPCHINER WEG / STRAßE 9		1
		WALDSASSENER STR.		1
WÜNSDORFER STR.		1		
Verkehrsunfälle im Bezirk TE				108
Verkehrsunfälle im Polizeiabschnitt 47				108
Gesamtergebnis				1050



**Verkehrsunfälle 2016  
mit Beteiligung von Radfahrern  
in der Richtung 5  
(Friedrichshain-Kreuzberg,Neukölln)**

**Unfallörtlichkeiten von Radfahrerverkehrsunfällen  
in der Direktion 5  
nach Bezirken (alt) und Polizeiabschnitten**

Pol. Abschnitt	Bezirk (alt)	Ort	2016	Anzahl VU
51	FH	ALT-STRALAU		1
		ALT-STRALAU / KYNASTSTR. / PARKWEG		3
		AM OSTBAHNHOF		1
		AM OSTBAHNHOF / HOLZMARKTSTR. / KRAUTSTR.		3
		AM OSTBAHNHOF / STRAÙE DER PARISER KOMMUNE		2
		AM POSTBAHNHOF / MÜHLENSTR.		1
		AN DER MICHAELBRÜCKE / HOLZMARKTSTR. / LICHTENBERGER STR.		1
		ANDREASSTR.		2
		ANDREASSTR. / HOLZMARKTSTR. / STRALAUER PLATZ / AN DER SCHILLINGBRÜCKE		4
		ANDREASSTR. / KARL-MARX-ALLEE / LEBUSER STR.		9
		ANDREASSTR. / LANGE STR.		3
		ANDREASSTR. / SINGERSTR.		2
		BÄNSCHSTR.		1
		BÄNSCHSTR. / PROSKAUER STR.		1
		BERSARINPLATZ		1
		BERSARINPLATZ / RIGAER STR.		2
		BERSARINPLATZ / WEIDENWEG		3
		BÖDIKERSTR. / STRALAUER ALLEE		2
		BOSESTR.		1
		BOSESTR. / CORINTHSTR.		1
		BOXHAGENER PLATZ / GÄRTNERSTR. / GRÜNBERGER STR.		1
		BOXHAGENER STR.		11
		BOXHAGENER STR. / COLBESTR. / WESERSTR. / WISMARPLATZ		2
		BOXHAGENER STR. / GÄRTNERSTR. / MAINZER STR.		1
		BOXHAGENER STR. / GRYPHIUSSTR.		1
		BOXHAGENER STR. / HOLTEISTR.		2
		BOXHAGENER STR. / LENBACHSTR. / WÜHLISCHSTR.		1
		BOXHAGENER STR. / NEUE BAHNHOFSTR.		4
		BOXHAGENER STR. / NIEDERBARNIMSTR. / SIMON-DACH-STR.		1
		BOXHAGENER STR. / WARSCHAUER STR.		1
		BOXHAGENER STR. / WISMARPLATZ		1
		COLBESTR.		1
		CORINTHSTR.		1
		CORINTHSTR. / PERSIUSSTR. / ROCHOWSTR.		2
		DANZIGER STR. / LANDSBERGER ALLEE / PETERSBURGER STR.		4
		DORA-BENJAMIN-PARK / ALT-STRALAU		1
		EBERTYSTR.		3
		EBERTYSTR. / CONRAD-BLENKLE-STR. / LANDSBERGER ALLEE		2
		EBERTYSTR. / ELDNAER STR. / MÜHSAMSTR. / THAERSTR.		1
		EHRENBERGSTR. / STRALAUER ALLEE		4
		ELDNAER STR.		4
		ELSENBRÜCKE (SPREE)		1
		ELSENSTR. / ALT-STRALAU / MARKGRAFENDAMM / STRALAUER ALLEE		3
		FRANKFURTER ALLEE		13
		FRANKFURTER ALLEE / JESSNERSTR. / PETTENKOFERSTR.		2
		FRANKFURTER ALLEE / JUNGSTR. / VOIGTSTR.		3
		FRANKFURTER ALLEE / KINZIGSTR.		2
		FRANKFURTER ALLEE / MAINZER STR.		2
		FRANKFURTER ALLEE / NIEDERBARNIMSTR. / PROSKAUER STR.		4
		FRANKFURTER ALLEE / SAMARITERSTR.		1
		FRANKFURTER ALLEE / WALDEYERSTR. / WEICHELSTR.		3
		FRANKFURTER TOR / FRANKFURTER TOR		15
		FRANKFURTER TOR / KARL-MARX-ALLEE		1
		FRANZ-MEHRING-PLATZ		1
		FREDERSDORFER STR. / RÜDERSDORFER STR.		1
		FRIEDENSTR.		2

**Unfallörtlichkeiten von Radfahrerkehrunfällen  
in der Direktion 5  
nach Bezirken (alt) und Polizeiabschnitten**

Pol. Abschnitt	Bezirk (alt)	Ort	Anzahl VU
51	FH	FRIEDENSTR. / FRIEDRICHBERGER STR.	2
		FRIEDENSTR. / PLATZ DER VEREINTEN NATIONEN	5
		FRIEDENSTR. / PLATZ DER VEREINTEN NATIONEN / LANDSBERGER ALLEE	7
		FRIEDENSTR. / STRAÙE DER PARISER KOMMUNE / PALISADENSTR. / WEIDENWEG	1
		FRIEDRICHBERGER STR. / LEBUSER STR. / PALISADENSTR.	1
		FRITZ-RIEDEL-STR. / HAUSBURGSTR. / LANDSBERGER ALLEE	5
		FÜRSTENWALDER STR. / PALISADENSTR.	1
		GABRIEL-MAX-STR.	1
		GABRIEL-MAX-STR. / GRÜNBERGER STR.	3
		GABRIEL-MAX-STR. / WÜHLISCHSTR.	1
		GÄRTNERSTR.	2
		GÄRTNERSTR. / SIMPLONSTR. / MODERSOHNSTR.	2
		GLASBLÄSERALLEE / DORA-BENJAMIN-PARK / ALT-STRALAU	1
		GRÜNBERGER STR.	5
		GRÜNBERGER STR. / SIMON-DACH-STR.	1
		GRÜNBERGER STR. / WARSCHAUER STR.	7
		GRYPHIUSSTR. / SONNTAGSTR. / WÜHLISCHPLATZ / WÜHLISCHSTR.	1
		GUBENER STR.	3
		GÜRTELSTR.	1
		GÜRTELSTR. / NEUE BAHNHOFSTR. / WESERSTR.	1
		GÜRTELSTR. / SCHARNWEBERSTR.	3
		GÜRTELSTR. / WIESENWEG	1
		HAUSBURGSTR. / THAERSTR.	1
		HEDWIG-WACHENHEIM-STR. / MÜHLENSTR.	1
		HOLTEISTR.	1
		HOLZMARKTSTR.	7
		JAMES-HOBRECHT-STR. / ELDNAER STR. / SAMARITERSTR.	1
		JESSNERSTR.	3
		JUNGSTR.	1
		KARL-MARX-ALLEE	12
		KARL-MARX-ALLEE / KOPPENSTR.	6
		KARL-MARX-ALLEE / STRAUSBERGER PLATZ	4
		KLEINE ANDREASSTR. / KLEINE MARKUSSTR. / KRAUTSTR.	1
		KOCHHANNSTR.	2
		KOCHHANNSTR. / PETERSBURGER STR.	1
		KOPERNIKUSSTR.	7
		KOPERNIKUSSTR. / LIBAUER STR.	1
		KOPERNIKUSSTR. / WARSCHAUER STR.	4
		KOPPENSTR.	2
		KOPPENSTR. / RÜDERSDORFER STR.	1
		KOPPENSTR. / SINGERSTR.	1
		KRAUTSTR. / SINGERSTR.	2
		KROSSENER STR.	1
		KYNASTSTR.	2
		KYNASTSTR. / KYNASTSTR.	1
		LANDSBERGER ALLEE	8
		LENBACHSTR.	1
		LICHTENBERGER STR. / PALISADENSTR. / WEYDEMAYERSTR. / PLATZ DER VEREINTEN NATION	1
		LICHTENBERGER STR. / SINGERSTR.	3
		LICHTENBERGER STR. / STRAUSBERGER PLATZ	2
		MAINZER STR.	1
MARCHLEWSKISTR.	1		
MARCHLEWSKISTR. / TORELLSTR. / RÜDERSDORFER STR.	1		
MARCHLEWSKISTR. / WARSCHAUER STR. / WARSCHAUER BRÜCKE	1		
MARCHLEWSKISTR. / WEDEKINDSTR.	1		
MARKGRAFENDAMM	5		



**Unfallörtlichkeiten von Radfahrerunfällen  
in der Direktion 5  
nach Bezirken (alt) und Polizeiabschnitten**

Pol. Abschnitt	Bezirk (alt)	Ort	2016	Anzahl VU
51	FH	MATTHIASSTR. / LANDSBERGER ALLEE		1
		MEHLBEERENWEG / KRAUTSTR. / LANGE STR.		1
		MODERSOHNSTR.		2
		MÜHLENSTR. / STRALAUER ALLEE / WARSCHAUER STR. / AM OBERBAUM		9
		MÜHSAMSTR.		1
		MÜHSAMSTR. / PETERSBURGER STR.		1
		MÜHSAMSTR. / RICHARD-SORGE-STR.		1
		NEUE BAHNHOFSTR.		1
		NIEMANNSTR. / SEUMESTR. / SIMPLONSTR.		1
		OBERBAUMBRÜCKE (SPREE)		3
		PALISADENSTR.		1
		PETERSBURGER STR.		2
		PETTENKOFERSTR. / SCHREINERSTR.		1
		PETTENKOFERSTR. / VOIGTSTR.		1
		PLATZ DER VEREINTEN NATIONEN		5
		PLATZ DER VEREINTEN NATIONEN / PLATZ DER VEREINTEN NATIONEN		4
		PROSKAUER STR.		2
		REVALER STR.		4
		REVALER STR. / MODERSOHNSTR.		2
		REVALER STR. / WARSCHAUER STR.		7
		RICHARD-ERMISCH-STR. / ELDNAER STR. / LIEBIGSTR.		1
		RICHARD-SORGE-STR. / LANDSBERGER ALLEE		2
		RIGAER STR.		2
		RIGAER STR. / SAMARITERSTR.		1
		RIGAER STR. / WALDEYERSTR.		1
		ROCHOWSTR. / STRALAUER ALLEE		5
		RÜDERSDORFER STR.		1
		RUDOLFSTR. / MODERSOHNSTR.		1
		SCHARNWEBERSTR.		1
		SCHILLINGBRÜCKE (SPREE)		1
		SEUMESTR. / WÜHLISCHSTR.		1
		SILVIO-MEIER-STR. / FRANKFURTER ALLEE		1
		SIMON-DACH-STR.		1
		STRALAUER ALLEE		4
		STRALAUER PLATZ		2
		STRASSE DER PARISER KOMMUNE		2
		STRASSE DER PARISER KOMMUNE / HILDEGARD-JADAMOWITZ-STR.		2
		STRASSE DER PARISER KOMMUNE / KARL-MARX-ALLEE		9
		STRASSE DER PARISER KOMMUNE / RÜDERSDORFER STR.		3
		STRASSE DER PARISER KOMMUNE / WRIEZENER KARREE		1
		STRABMANNSTR. / PETERSBURGER STR.		2
		STRAUSBERGER PLATZ		1
		VIRCHOWSTR. / LANDSBERGER ALLEE		1
WARSCHAUER STR.		21		
WARSCHAUER STR. / WARSCHAUER BRÜCKE		4		
WEDEKINDSTR. / RÜDERSDORFER STR.		4		
WEICHELSTR.		2		
WEIDENWEG		1		
WÜHLISCHSTR.		7		
Verkehrsunfälle im Bezirk FH				425
Verkehrsunfälle im Polizeiabschnitt 51				425
52	KB	BAERWALDSTR.		1
		BAERWALDSTR. / BLÜCHERSTR.		1
		BAERWALDSTR. / CARL-HERZ-UFER / BAERWALDBRÜCKE / BAERWALDPARK / CARL-HERZ-PAR		3
		BAERWALDSTR. / GNEISENAUSTR.		1
		BAERWALDSTR. / URBANSTR. / BAERWALDPARK		2

**Unfallörtlichkeiten von Radfahrerkehrverhunsfällen  
in der Direktion 5  
nach Bezirken (alt) und Polizeabschnitten**

Pol. Abschnitt	Bezirk (alt)	Ort	2016	Anzahl VU
52	KB	BARUTHER STR. / ZOSSENER STR.		1
		BERGMANNSTR.		6
		BERGMANNSTR. / FRIESENSTR.		1
		BERGMANNSTR. / KREUZBERGSTR. / MEHRINGDAMM		6
		BERGMANNSTR. / NOSTITZSTR.		1
		BERGMANNSTR. / SCHLEIERMACHERSTR.		3
		BERGMANNSTR. / SOLMSSTR.		1
		BERGMANNSTR. / ZOSSENER STR.		2
		BLÜCHERSTR.		4
		BLÜCHERSTR. / BRACHVOGELSTR. / MITTENWALDER STR.		5
		BLÜCHERSTR. / MEHRINGDAMM / OBENTRAUTSTR.		6
		BLÜCHERSTR. / URBANSTR.		1
		BLÜCHERSTR. / ZOSSENER STR.		8
		BÖCKHSTR.		1
		BÖCKHSTR. / BÜRKNERSTR. / KOTTBUSSE DAMM / SCHÖNLEINSTR.		5
		BÖCKHSTR. / GRAEFESTR.		1
		BOELCKESTR. / DUDENSTR. / KATZBACHSTR.		4
		BOPPSTR. / KOTTBUSSE DAMM		2
		BOPPSTR. / SCHÖNLEINSTR.		1
		DIEFFENBACHSTR.		1
		DIEFFENBACHSTR. / GRIMMSTR. / GRIMMPARK		1
		DIEFFENBACHSTR. / SCHÖNLEINSTR.		1
		DUDENSTR.		1
		DUDENSTR. / EYLAUER STR.		2
		DUDENSTR. / HÖHNDORFSTR.		1
		DUDENSTR. / LOEWENHARDTDAMM / KOLONNENBRÜCKE		1
		DUDENSTR. / MEHRINGDAMM / TEMPELHOFFER DAMM / PLATZ DER LUFTBRÜCKE		4
		FICHTESTR.		1
		FICHTESTR. / GRIMMSTR. / KÖRTESTR. / URBANSTR. / GRIMMPARK		4
		FICHTESTR. / HASENHEIDE		1
		FIDICINSTR.		1
		FIDICINSTR. / FRIESENSTR. / JÜTERBOGER STR.		1
		FIDICINSTR. / MEHRINGDAMM		2
		GEIBELSTR.		1
		GEIBELSTR. / URBANSTR.		1
		GNEISENAUSTR.		9
		GNEISENAUSTR. / MEHRINGDAMM / YORCKSTR.		7
		GNEISENAUSTR. / MITTENWALDER STR.		4
		GNEISENAUSTR. / NOSTITZSTR.		3
		GNEISENAUSTR. / SCHLEIERMACHERSTR.		1
		GNEISENAUSTR. / SOLMSSTR.		1
		GNEISENAUSTR. / ZOSSENER STR. / U-BHF. GNEISENAUSTR.		4
		GOLBENER STR.		1
		GRAEFESTR.		2
		GRAEFESTR. / HASENHEIDE / VOLKSPARK HASENHEIDE		1
		GRAEFESTR. / MÜLLENHOFFSTR.		1
		GRAEFESTR. / URBANSTR.		1
		GRIMMSTR. / PLANUFER / ADMIRALBRÜCKE		1
		GROßBEERENSTR.		4
		GROßBEERENSTR. / OBENTRAUTSTR.		1
GROßBEERENSTR. / WARTENBURGSTR.		1		
HAGELBERGER STR. / MEHRINGDAMM		1		
HASENHEIDE		13		
HASENHEIDE / JAHNSTR.		1		
HASENHEIDE / LILIENTHALSTR. / SÜDSTERN		2		
JAHNSTR. / SCHÖNLEINSTR. / URBANSTR.		3		

**Unfallörtlichkeiten von Radfahrerverkehrsunfällen  
in der Direktion 5  
nach Bezirken (alt) und Polizeiabschnitten**

Pol. Abschnitt	Bezirk (alt)	Ort	2016	Anzahl VU
52	KB	JOHANNITERSTR. / ZOSSENER STR.		2
		KATZBACHSTR.		1
		KATZBACHSTR. / KREUZBERGSTR.		2
		KATZBACHSTR. / YORCKSTR.		6
		KOPISCHSTR.		1
		KÖRTESTR.		5
		KOTTBUSSE DAMM		21
		KOTTBUSSE DAMM / LACHMANNSTR.		3
		KOTTBUSSE DAMM / LENAUSTR.		1
		KOTTBUSSE DAMM / MAYBACHUFER / PLANUFER / KOTTBUSSE BRÜCKE		2
		KOTTBUSSE DAMM / PFLÜGERSTR. / HOHENSTAUENPLATZ		3
		KOTTBUSSE DAMM / SANDERSTR.		2
		KOTTBUSSE DAMM / WESERSTR.		2
		KREUZBERGSTR.		2
		KREUZBERGSTR. / MÖCKERNSTR.		2
		LACHMANNSTR.		1
		LILIENTHALSTR.		1
		MEHRINGDAMM		10
		MEHRINGDAMM / SCHWIEBUSSE STR.		2
		MEHRINGDAMM / TEMPELHOFE UFER / MEHRINGBRÜCKE		10
		METHFESSELSTR.		1
		MÖCKERNSTR.		2
		MÖCKERNSTR. / TEMPELHOFE UFER / MÖCKERNBRÜCKE		2
		MONUMENTENSTR.		2
		NOSTITZSTR. / RIEMANNSTR.		1
		OBENTRAUTSTR.		1
		RIEMANNSTR. / ZOSSENER STR.		1
		SCHLEIERMACHERSTR.		1
		SCHÖNEBERGE UFER		1
		SCHÖNLEINSTR.		2
		SCHWIEBUSSE STR.		1
		TEMPELHOFE UFER		4
		URBANSTR.		7
WATERLOO-UFER		1		
WILLIBALD-ALEXIS-STR. / CHAMISSOPLATZ		1		
YORCKSTR.		3		
ZOSSENER STR.		5		
<b>Verkehrsunfälle im Bezirk KB</b>				<b>268</b>
NK		KOTTBUSSE DAMM / URBANSTR. / HERMANNPLATZ / SONNENALLEE		9
<b>Verkehrsunfälle im Bezirk NK</b>				<b>9</b>
<b>Verkehrsunfälle im Polizeiabschnitt 52</b>				<b>277</b>
53	KB	ADALBERTSTR.		20
		ADMIRALSTR. / KOTTBUSSE STR. / REICHENBERGE STR. / SKALITZE STR. / ADALBERTST		9
		ALTE JAKOBSTR.		1
		AM BERLIN MUSEUM / ALTE JAKOBSTR.		1
		AM BERLIN MUSEUM / LINDENSTR. / MARKGRAFENSTR.		2
		ANHALTE STR.		2
		ANHALTE STR. / WILHELMSTR.		1
		ASKANISCHE PLATZ / STRESEMANNSTR.		1
		BESSELSTR. / FRIEDRICHSTR.		1
		BEVERNSTR.		1
		BEVERNSTR. / OBERBAUMSTR. / OPPELNE STR. / SCHLESISCHE STR. / SKALITZE STR. /		5
		BRANDESSTR. / ALTE JAKOBSTR. / LINDENSTR.		1
		CUVRYSTR. / SCHLESISCHE STR.		2
		DESSAUER STR. / STRESEMANNSTR.		1

**Unfallörtlichkeiten von Radfahrerkehrsunfällen  
in der Direktion 5  
nach Bezirken (alt) und Polizeabschnitten**

Pol. Abschnitt	Bezirk (alt)	Ort	2016	Anzahl VU
53	KB	DRESDENER STR.		1
		DRESDENER STR. / ORANIENPLATZ		1
		ERKELENZDAMM / REICHENBERGER STR.		1
		ERKELENZDAMM / SKALITZER STR. / WASSERTORPLATZ		3
		FALCKENSTEINSTR.		2
		FALCKENSTEINSTR. / GÖRLITZER STR.		1
		FALCKENSTEINSTR. / MAY-AYIM-UFER / OBERBAUMBRÜCKE (SPREE)		2
		FALCKENSTEINSTR. / OBERBAUMSTR.		3
		FALCKENSTEINSTR. / SCHLESISCHE STR.		3
		FALCKENSTEINSTR. / WRANGELSTR.		2
		FEILNERSTR. / LINDENSTR.		1
		FORSTER STR. / REICHENBERGER STR.		1
		FRAENKELUFER		2
		FRAENKELUFER / KOHLFURTER STR. / KOTTBUSSE STR. / MARIANNENSTR. / PAUL-LINCKE-U		3
		FRANZ-KLÜHS-STR. / FRIEDRICHSTR.		1
		FRANZ-KLÜHS-STR. / LINDENSTR.		4
		FRANZ-KÜNSTLER-STR. / ALEXANDRINENSTR.		1
		FRIEDRICH-STAMPFER-STR. / STRESEMANNSTR. / WILHELMSTR.		2
		FRIEDRICHSTR.		7
		GITSCHINER STR.		13
		GITSCHINER STR. / ALEXANDRINENSTR.		2
		GITSCHINER STR. / PRINZENSTR.		6
		GITSCHINER STR. / SEGITZDAMM / WASSERTORSTR. / WASSERTORPLATZ		1
		GITSCHINER STR. / ZOSSENER STR. / LINDENSTR.		1
		GLOGAUER STR.		3
		GLOGAUER STR. / PAUL-LINCKE-UFER / THIELENBRÜCKE		1
		GLOGAUER STR. / REICHENBERGER STR.		1
		GLOGAUER STR. / WIENER STR.		1
		GÖRLITZER STR.		2
		GÖRLITZER STR. / SKALITZER STR. / LAUSITZER PLATZ / GÖRLITZER-PARK		6
		GÖRLITZER STR. / SORAUER STR.		1
		GROßBEERENSTR. / HALLESCHER STR. / IDA-WOLFF-PLATZ / STRESEMANNSTR.		1
		HALLESCHER STR.		1
		HALLESCHES UFER		2
		HALLESCHES UFER / KÖTHENER STR. / REICHPIETSCHUFER / KÖTHENER BRÜCKE		1
		HALLESCHES UFER / MEHRINGBRÜCKE / WILHELMSTR.		5
		HEDEMANNSTR.		1
		HEDEMANNSTR. / STRESEMANNSTR.		3
		HOBRECHTBRÜCKE		1
		KLEINBEERENSTR. / MÖCKERNSTR.		1
		KOCHSTR.		6
		KOCHSTR. / RUDI-DUTSCHKE-STR. / FRIEDRICHSTR.		1
		KOCHSTR. / WILHELMSTR.		1
		KÖPENICKER STR.		4
		KOTTBUSSE STR.		1
		LAUSITZER PLATZ		2
		LAUSITZER STR. / REICHENBERGER STR.		1
		LAUSITZER STR. / SKALITZER STR. / LAUSITZER PLATZ		6
		LAUSITZER STR. / WIENER STR.		3
		LIEGNITZER STR. / WIENER STR. / GÖRLITZER TUNNEL / GÖRLITZER-PARK		1
LINDENSTR.		1		
LOBECKSTR.		1		
LOBECKSTR. / ORANIENSTR.		4		
LÜBBENER STR. / SKALITZER STR. / WRANGELSTR.		2		
LUCKAUER STR.		1		

**Unfallörtlichkeiten von Radfahrerverkehrsunfällen  
in der Direktion 5  
nach Bezirken (alt) und Polizeiabschnitten**

Pol. Abschnitt	Bezirk (alt)	Ort	2016	Anzahl VU
53	KB	MANTEUFFELSTR.		1
		MANTEUFFELSTR. / ORANIENSTR. / SKALITZER STR. / WIENER STR.		10
		MANTEUFFELSTR. / REICHENBERGER STR.		1
		MANTEUFFELSTR. / WALDEMARSTR.		1
		MANTEUFFELSTR. / WRANGELSTR.		3
		MARIANNENSTR.		1
		MARIANNENSTR. / NAUNYNSTR.		1
		MARIANNENSTR. / ORANIENSTR. / HEINRICHPLATZ		2
		MARIANNENSTR. / SKALITZER STR.		2
		MARKGRAFENSTR.		1
		MAY-AYIM-UFER		1
		MÖCKERNSTR. / ASKANISCHER PLATZ / STRESEMANNSTR.		2
		NAUNYNSTR.		2
		NAUNYNSTR. / ADALBERTSTR.		1
		OHLAUER STR.		5
		OHLAUER STR. / REICHENBERGER STR.		2
		OPPELNER STR.		2
		OPPELNER STR. / SKALITZER STR.		1
		OPPELNER STR. / WRANGELSTR.		1
		ORANIENPLATZ		1
		ORANIENSTR.		31
		ORANIENSTR. / ADALBERTSTR.		4
		ORANIENSTR. / ALEXANDRINENSTR.		2
		ORANIENSTR. / AXEL-SPRINGER-STR. / RUDI-DUTSCHKE-STR. / LINDENSTR.		3
		ORANIENSTR. / MORITZPLATZ		17
		ORANIENSTR. / ORANIENPLATZ		5
		ORANIENSTR. / PRINZESSINNENSTR.		2
		ORANIENSTR. / STALLSCHREIBERSTR.		3
		PFUELSTR. / KÖPENICKER STR.		2
		PRINZENSTR.		8
		PRINZENSTR. / MORITZPLATZ		6
		PRINZENSTR. / RITTERSTR.		2
		PRINZENSTR. / WASSERTORSTR.		3
		PRINZESSINNENSTR.		1
		PÜCKLERSTR. / WRANGELSTR.		2
		PUTTKAMERSTR.		1
		PUTTKAMERSTR. / FRIEDRICHSTR.		2
		PUTTKAMERSTR. / WILHELMSTR.		1
		REICHENBERGER STR.		5
		RITTERSTR. / ALTE JAKOBSTR.		3
		RITTERSTR. / LINDENSTR.		3
		RUDI-DUTSCHKE-STR.		8
		RUDI-DUTSCHKE-STR. / MARKGRAFENSTR.		1
		SCHLESISCHE STR.		6
		SCHLESISCHE STR. / TABORSTR.		1
		SCHÖNEBERGER STR.		1
		SCHÖNEBERGER STR. / ASKANISCHER PLATZ / ANHALTER STEG		2
		SEGITZDAMM		1
		SKALITZER STR.		15
		SKALITZER STR. / ZEUGHOFSTR.		2
		SORAUER STR. / WRANGELSTR.		1
		STRESEMANNSTR.		3
		TABORSTR.		1
		VOR DEM SCHLESISCHEN TOR		1
		VOR DEM SCHLESISCHEN TOR / OBERE FREIARCHENBRÜCKE / LOHMÜHLENSTR.		1
		WALDEMARSTR.		2

**Unfallörtlichkeiten von Radfahrerkehrverhunsfällen  
in der Direktion 5  
nach Bezirken (alt) und Polizeabschnitten**

Pol. Abschnitt	Bezirk (alt)	Ort	2016	Anzahl VU
53	KB	WALDEMARSTR. / ADALBERTSTR.		1
		WALDEMARSTR. / DRESDENER STR.		1
		WALDEMARSTR. / LEGIENDAMM / WALDEMARBRÜCKE		2
		WALDEMARSTR. / MARIANNENPLATZ		2
		WIENER STR.		3
		WILHELMSTR.		8
		WRANGELSTR.		8
		WRANGELSTR. / ZEUGHOFSTR.		1
		ZEUGHOFSTR. / KÖPENICKER STR.		1
Verkehrsunfälle im Bezirk KB				398
Verkehrsunfälle im Polizeabschnitt 53				398
54	NK	ANZENGRUBERSTR.		1
		ARONSSTR. / NERNSTWEG		1
		BÖHMISCHE STR.		1
		BÖHMISCHE STR. / ZWIESTÄDTER STR.		1
		BRAUNSCHWEIGER STR.		1
		BRAUNSCHWEIGER STR. / EDERSTR. / SONNENALLEE		1
		BÜRKNERSTR.		1
		BÜRKNERSTR. / FRIEDELSTR. / MAYBACHUFER / HOBRECHTBRÜCKE		2
		BÜRKNERSTR. / HOBRECHTSTR.		1
		CHRIS-GUEFFROY-ALLEE		2
		DONAISTR.		3
		DONAISTR. / GANGHOFERSTR.		1
		DONAISTR. / GERLACHSHEIMER WEG / WÖRNITZWEG		1
		DONAISTR. / INNSTR.		1
		DONAISTR. / PANNIERSTR.		1
		DONAISTR. / ROSEGERSTR.		1
		ELBESTR. / WEIGANDUFER		1
		ELSENSTR.		1
		ELSENSTR. / HARZER STR.		1
		ERKSTR.		4
		ERKSTR. / SONNENALLEE / WILDENBRUCHSTR.		6
		FRIEDELSTR.		1
		FRIEDELSTR. / WESERSTR.		1
		FULDASTR.		1
		FULDASTR. / SONNENALLEE		3
		GANGHOFERSTR.		3
		GRENZALLEE		3
		GRENZALLEE / NAUMBURGER STR.		1
		HARZER STR.		2
		HARZER STR. / ONCKENSTR.		1
		HARZER STR. / TREPTOWER STR.		1
		HARZER STR. / WILDENBRUCHSTR.		2
		HEINRICH-SCHLUSNUS-STR.		1
HEINRICH-SCHLUSNUS-STR. / SONNENALLEE		1		
HERTZBERGSTR.		1		
HERTZBERGSTR. / SONNENALLEE		1		
HOBRECHTSTR.		1		
HOBRECHTSTR. / SONNENALLEE		1		
HOBRECHTSTR. / WESERSTR.		4		
KIEHLUFER / TEUPITZER STR. / TEUPITZER BRÜCKE		1		
KIEHLUFER / TREPTOWER BRÜCKE / TREPTOWER STR.		1		
KIEHLUFER / WILDENBRUCHBRÜCKE / WILDENBRUCHSTR.		1		
LAHNSTR.		3		
LAHNSTR. / NIEMETZSTR.		4		
LIBERDASTR. / MANITIUSSTR.		1		

**Unfallörtlichkeiten von Radfahrerverkehrsunfällen  
in der Direktion 5  
nach Bezirken (alt) und Polizeiabschnitten**

Pol. Abschnitt	Bezirk (alt)	Ort	2016	Anzahl VU
54	NK	MANITIUSSTR. / PANNIERSTR.		2
		MAYBACHUFER		7
		MITTELBUSCHWEG		1
		NAUMBURGER STR.		2
		NIEMETZSTR.		2
		NIEMETZSTR. / SAALESTR.		1
		NOBELSTR. / CHRIS-GUEFFROY-ALLEE		1
		PANNIERSTR.		6
		PANNIERSTR. / PFLÜGERSTR.		3
		PANNIERSTR. / SONNENALLEE		3
		PANNIERSTR. / WESERSTR.		2
		PETER-ANDERS-STR. / SONNENALLEE		1
		PLANETENSTR. / SONNENALLEE		1
		REUTERSTR.		2
		REUTERSTR. / SONNENALLEE		3
		RICHARDPLATZ		1
		ROSEGGERSTR. / SONNENALLEE		3
		SAALESTR.		1
		SAALESTR. / SONNENALLEE		2
		SCHUDOMASTR. / RICHARDPLATZ		1
		SONNENALLEE		19
		SONNENALLEE / TREPTOWER STR.		3
		STEINBOCKSTR. / DAMMWEG		1
		STUTTGARTER STR.		1
		TELLSTR. / WESERSTR.		1
		TEUPITZER STR. / PLATZ S / HEIDELBERGER STR. / TREPTOWER STR.		1
		THIEMANNSTR. / SONNENALLEE		2
		TREPTOWER STR.		1
		WEICHSELPLATZ		1
		WEICHSELSTR. / SONNENALLEE		1
WEIGANDUFER		2		
WEIGANDUFER / TREPTOWER BRÜCKE / TREPTOWER STR.		2		
WEIGANDUFER / WILDENBRUCHBRÜCKE / WILDENBRUCHPARK / WILDENBRUCHSTR.		5		
WESERSTR.		10		
WESERSTR. / TREPTOWER STR.		1		
WESERSTR. / WILDENBRUCHSTR.		1		
WILDENBRUCHSTR.		3		
ZIEGRASTR.		1		
ZIEGRASTR. / SONNENBRÜCKE / SONNENALLEE		2		
Verkehrsunfälle im Bezirk NK				176
Verkehrsunfälle im Polizeiabschnitt 54				176
55	NK	ANZENGRUBERSTR. / KARL-MARX-STR.		1
		BENDASTR.		1
		BENDASTR. / BRITZKESTR.		1
		BENDASTR. / HERTA STR. / RINGBAHNSTR. / HERTABRÜCKE		1
		BENDASTR. / SILBERSTEINSTR. / EDUARD-MÜLLER-PLATZ		1
		BIEBRICHER STR.		1
		BOBERSTR. / EMSER STR.		1
		BODDINSTR. / HERMANNSTR.		2
		BODDINSTR. / KARL-MARX-STR.		2
		BRITZER DAMM / GERMANIAPROMENADE		1
		BRITZER DAMM / WEDERSTR. / A 100 BAB / 100 AS BRITZER DAMM AUSFAHRT N BRITZER DA		3
		BRUNO-BAUER-STR. / SILBERSTEINSTR.		1
		BÜRGERSTR.		1
		BÜRGERSTR. / PRIESTERWEG		1
		BUSCHKRUGALLEE / A 100 BAB / 100 AS BUSCHKRUGA AUSFAHRT N BUSCHKRUGA >S/ 100 AS		1

**Unfallörtlichkeiten von Radfahrerverkehrsunfällen  
in der Direktion 5  
nach Bezirken (alt) und Polizeiabschnitten**

Pol. Abschnitt	Bezirk (alt)	Ort	2016	Anzahl VU
55	NK	BUSCHKRUGALLEE / A 100 BAB / 100 AS BUSCHKRUGA EINFAHRT V BUSCHKRUGA >N / 100 AS		1
		BUSCHKRUGALLEE / GRENZALLEE / KARL-MARX-STR.		3
		BUSCHKRUGALLEE / JAHNSTR.		1
		COLUMBIADAMM		6
		COLUMBIADAMM / FLUGHAFENSTR. / FONTANESTR.		2
		DELBRÜCKSTR. / KARL-MARX-STR. / WALTERSTR.		1
		EMSER STR.		2
		EMSER STR. / HERMANNSTR.		3
		EMSER STR. / KARL-MARX-STR. / SAALESTR.		4
		EMSER STR. / ODERSTR.		1
		ERKSTR. / KARL-MARX-STR.		2
		ERLANGER STR. / FLUGHAFENSTR. / ISARSTR.		2
		ERLANGER STR. / REUTERSTR.		2
		FLUGHAFENSTR.		6
		FLUGHAFENSTR. / FULDASTR. / KARL-MARX-STR.		4
		FLUGHAFENSTR. / HERMANNSTR. / U-BHF. BODDINSTR.		2
		FLUGHAFENSTR. / MAINZER STR.		2
		FLUGHAFENSTR. / REUTERSTR.		1
		GANGHOFERSTR. / KARL-MARX-STR. / RICHARDSTR. / WERBELLINSTR. / ALFRED-SCHOLZ-PLA		1
		GLASOWER STR.		1
		GLASOWER STR. / HERMANNSTR.		1
		HASENHEIDE / HERMANNSTR. / KARL-MARX-STR. / HERMANNPLATZ		13
		HERMANNSTR.		19
		HERMANNSTR. / HERRFURTHSTR. / WERBELLINSTR.		1
		HERMANNSTR. / JONASSTR.		2
		HERMANNSTR. / LEINESTR.		3
		HERMANNSTR. / LEYKESTR.		2
		HERMANNSTR. / OKERSTR.		1
		HERMANNSTR. / SCHIERKER STR.		2
		HERMANNSTR. / SIEGFRIEDSTR. / HERMANNBRÜCKE		1
		HERMANNSTR. / SILBERSTEINSTR.		4
		HERMANNSTR. / THOMASSTR.		2
		HERMANNSTR. / WARTHESTR.		3
		HERRFURTHSTR.		1
		HERRFURTHSTR. / WEISESTR.		1
		HERRNHUTER WEG / KARL-MARX-STR.		1
		HERTASTR. / SILBERSTEINSTR.		1
		HOBRECHTSTR. / KARL-MARX-STR. / ALBERT-SCHWEITZER-PLATZ		1
		ILSESTR. / NOGATSTR.		1
		JAHNSTR. / RUNGIUSSTR.		1
		JONASSTR. / KARL-MARX-STR.		1
		JULIUSSTR. / KARL-MARX-STR.		1
		KARL-ELSASSER-STR. / TEMPELHOFER WEG		1
		KARL-MARX-STR.		14
		KARL-MARX-STR. / LAHNSTR. / SILBERSTEINSTR.		1
		KARL-MARX-STR. / MAINZER STR.		1
		KARL-MARX-STR. / NECKARSTR.		2
		KARL-MARX-STR. / REUTERSTR.		2
		KARL-MARX-STR. / SCHÖNSTEDTSTR.		2
		KARL-MARX-STR. / THOMASSTR. / KARL-MARX-PLATZ		1
KARL-MARX-STR. / UTHMANNSTR.		1		
MITTELWEG / THOMASSTR.		1		
MORUSSTR. / WERBELLINSTR.		1		
ODERSTR.		3		
ODERSTR. / SIEGFRIEDSTR.		3		
REUTERSTR.		1		



**Unfallörtlichkeiten von Radfahrerverkehrsunfällen  
in der Direktion 5  
nach Bezirken (alt) und Polizeiabschnitten**

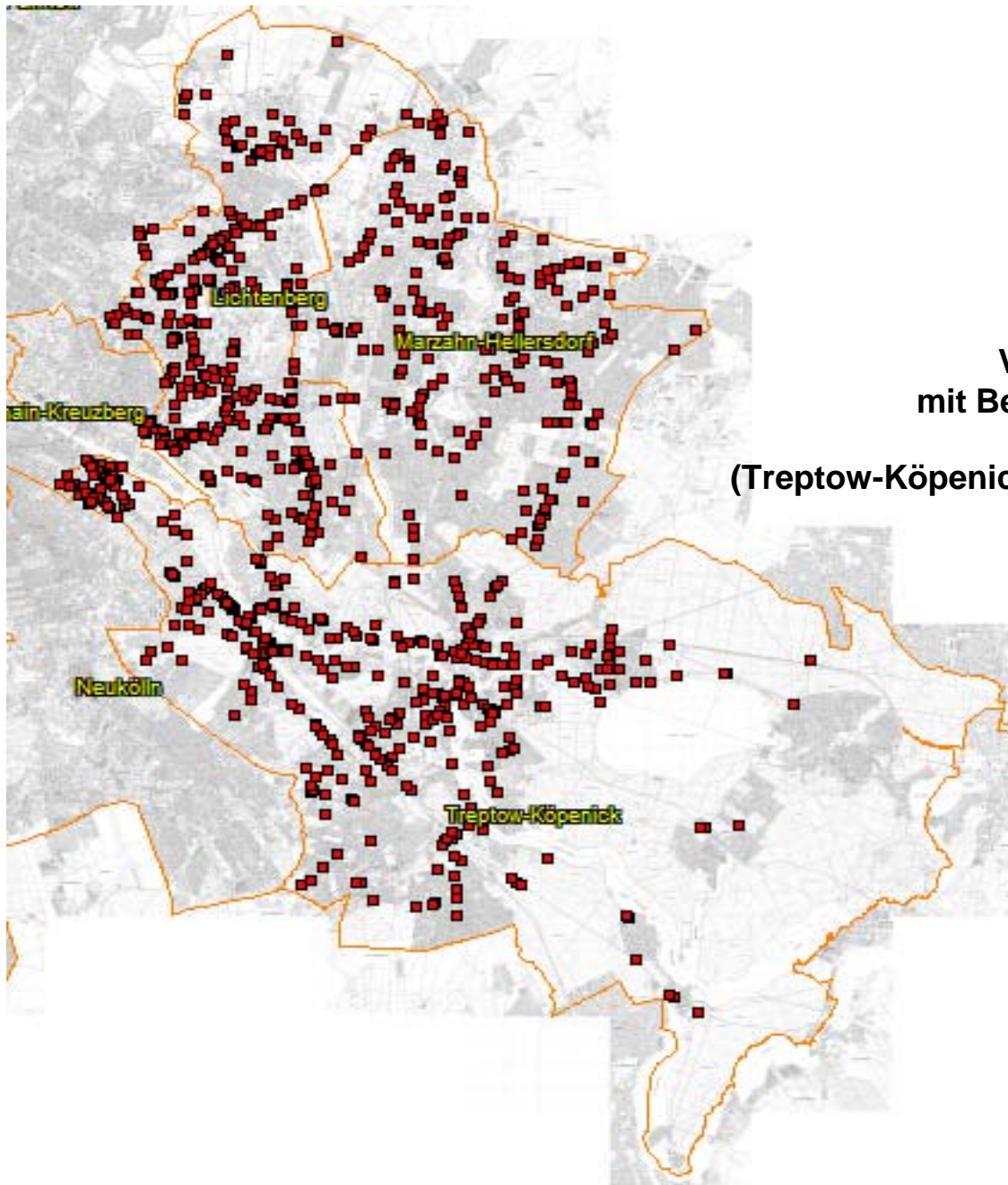
Pol. Abschnitt	Bezirk (alt)	Ort	2016	Anzahl VU
55	NK	RÜBELANDSTR. / THOMASSTR. / RÜBELANDPARK		1
		SILBERSTEINSTR.		3
		SILBERSTEINSTR. / WALTERSTR.		2
		WERBELLINSTR.		6
		WERBELLINSTR. / ROLLBERGSTR.		1
		WISSMANNSTR.		1
Verkehrsunfälle im Bezirk NK				177
Verkehrsunfälle im Polizeiabschnitt 55				177
56	NK	ALT-BRITZ / BRITZER DAMM / BUCKOWER DAMM / MOHRINER ALLEE		2
		ALT-BUCKOW / PFARRER-VOGELANG-WEG		1
		ALT-RUDOW		3
		ANGELIKAWEG		1
		BACKBERGSTR. / FULHAMER ALLEE		1
		BAUFÜHRERWEG / TISCHLERZEILE		1
		BEIFUßWEG		1
		BIENWALDRING / BREITUNGER WEG / HEIMSBRUNNER STR.		1
		BILDHAUERWEG / BUCHBINDERWEG		1
		BILDHAUERWEG / KAPPENSTR. / ALT-RUDOW		1
		BLASCHKOALLEE		1
		BLASCHKOALLEE / BRITZER DAMM / GRADESTR.		1
		BLASCHKOALLEE / BUSCHKRUGALLEE / SPÄTHSTR.		1
		BRITZER DAMM		4
		BRITZER DAMM / FRANZ-KÖRNER-STR.		2
		BRITZER DAMM / WUSSOWSTR.		2
		BUCKOWER DAMM		5
		BUCKOWER DAMM / GUTSCHMIDTSTR.		2
		BUSCHKRUGALLEE		2
		BUSCHKRUGALLEE / GIELOWER STR. / GRÜNER WEG / RUDOWER STR.		1
		BUSCHKRUGALLEE / PARCHIMER ALLEE		2
		DEUTSCH-KRONER-RING		1
		DRUSENHEIMER WEG / MARIENFELDER CHAUSSEE / QUARZWEG		1
		EHRENPREISWEG / ALT-RUDOW		1
		EICHENAUER WEG / SCHÖNEFELDER STR.		1
		EUGEN-BOLZ-KEHRE / FRITZ-ERLER-ALLEE / LÖWENSTEINRING		1
		FELDSPATWEG		1
		FRANZ-KÖRNER-STR. / RUNGIUSSTR.		1
		FRITZ-ERLER-ALLEE		3
		FRITZ-ERLER-ALLEE / GOLDAMMERSTR.		1
		FRITZ-ERLER-ALLEE / HOPFENWEG / KÄTHE-DORSCH-RING		1
		FRITZ-ERLER-ALLEE / KORMORANWEG		1
		FRITZ-ERLER-ALLEE / LÖWENSTEINRING		1
		FRITZ-ERLER-ALLEE / NEUKÖLLNER STR.		1
		FRITZ-ERLER-ALLEE / OTTO-WELS-RING		1
		FRITZ-REUTER-ALLEE / GUTSCHMIDTSTR.		1
		GIELOWER STR.		1
		GIELOWER STR. / PASTER-BEHRENS-STR.		2
		GLOCKENBLUMENWEG / JOHANNISTHALER CHAUSSEE		2
		GRADESTR.		1
GRADESTR. / TEMPELHOFER WEG		1		
GRAUWACKEWEG / MARIENFELDER CHAUSSEE		1		
GROß-ZIETHENER CHAUSSEE		2		
GROß-ZIETHENER CHAUSSEE / BÄCKERSTR.		1		
GROß-ZIETHENER CHAUSSEE / NEUDECKER WEG / ALT-RUDOW / WALTERSDORFER CHAUSSEE		2		
GUTSCHMIDTSTR.		1		
HAARLEMER STR.		1		
HAARLEMER STR. / NEUE SPÄTHSTR. / SPÄTHSTR.		1		

**Unfallörtlichkeiten von Radfahrerverkehrsunfällen  
in der Direktion 5  
nach Bezirken (alt) und Polizeiabschnitten**

Pol. Abschnitt	Bezirk (alt)	Ort	2016	Anzahl VU
56	NK	HENNENSTEIG / WELSUMERPfad		1
		IM ROSENGRUND / MOHRINER ALLEE / AM RÖMERSGRÜN		1
		IMBUSCHWEG / JOHANNISTHALER CHAUSSEE		2
		JOHANNISTHALER CHAUSSEE		4
		KANALSTR. / MISTELWEG		1
		KANALSTR. / SEIDELBASTWEG / STUBENRAUCHSTR.		3
		KAPAUNENSTR. / TRUTHAHNWEG		1
		KIRSCHNERWEG		1
		KLEESTR. / NEUKÖLLNER STR. / UHRMACHERWEG		1
		KOLIBRIWEG		1
		KÖLNER DAMM		1
		KÖPENICKER STR.		4
		KÖPENICKER STR. / ALT-RUDOW		1
		KORMORANWEG / MÖWENWEG / RUDOWER STR.		1
		KORNBLUMENRING / KROKUSSTR.		1
		KROKUSSTR. / ALT-RUDOW		1
		KÜNHEIMER WEG / MARIENFELDER CHAUSSEE		1
		LEONBERGER RING / RUFACHER WEG		1
		LIESELOTTE-BERGER-STR.		1
		LIPSCHITZALLEE / RUDOWER STR.		2
		LÖBNITZER WEG / STRAÙE 228		1
		MARIENFELDER CHAUSSEE		6
		MARIENFELDER CHAUSSEE / OSTHEIMER STR.		1
		MASSINER WEG / MOHRINER ALLEE / NEUMARKPLAN		1
		MOHRINER ALLEE		1
		MOHRINER ALLEE / HOCHKÖNIGWEG		1
		MOHRINER ALLEE / WINDRÖSCHENWEG		2
		NEUDECKER WEG / AUGUST-FROEHLICH-STR. / AN DER WERDERLAKE		1
		NEUDECKER WEG / SELGENAUER WEG		1
		NEUE SPÄTHSTR. / SPÄTHSTR.		1
		NEUHOFFER STR.		1
		NEUHOFFER STR. / WALTERSDORFER CHAUSSEE		1
		NEUKÖLLNER STR. / ALT-RUDOW		1
		NEUKÖLLNER STR. / AM HANFFGRABEN		2
		NEUKÖLLNER STR. / ZWICKAUER DAMM / STUBENRAUCHSTR.		4
		PARKSIEDLUNG SPRUCH		1
		PETUNIENWEG / JOHANNISTHALER CHAUSSEE		1
		PETUNIENWEG / STUBENRAUCHSTR.		1
		PRIEROSSE STR.		1
		RINGSLEBENSTR. / HEIDELÄUFERWEG		2
		RUDOWER STR.		3
RUDOWER STR. / JOHANNISTHALER CHAUSSEE		2		
RUDOWER STR. / WENDEHALSWEG / ZADEKSTR.		1		
SCHLOSSERWEG		1		
STEINTRÄGERWEG / HEIDELÄUFERWEG / JOHANNISTHALER CHAUSSEE		1		
STUBENRAUCHSTR.		3		
TEMPELHOFFER WEG		1		
TISCHLERZEILE / KÖLNER DAMM / JOHANNISTHALER CHAUSSEE		1		
TÖPCHINER WEG		1		
TÖPFERWEG / JOHANNISTHALER CHAUSSEE		1		
WALTERSDORFER CHAUSSEE		1		
WARMENSTEINACHER STR.		1		
WENDEHALSWEG		1		
WERMUTHWEG / WILDMEISTERDAMM		1		
		Verkehrsunfälle im Bezirk NK		149
Verkehrsunfälle im Polizeiabschnitt 56				149

**Unfallörtlichkeiten von Radfahrerverkehrsunfällen  
in der Direktion 5  
nach Bezirken (alt) und Polizeiabschnitten**

<b>Pol. Abschnitt</b>	<b>Bezirk (alt)</b>	<b>Ort</b>	<b>2016</b>	<b>Anzahl VU</b>
<b>Gesamtergebnis</b>				1602



**Verkehrsunfälle 2016  
mit Beteiligung von Radfahrern  
in der Direktion 6  
(Treptow-Köpenick; Marzahn-Hellersdorf; Lichtenberg)**

**Unfallörtlichkeiten von Radfahrerkehrverhunsfällen  
in der Direktion 6  
nach Bezirken (alt) und Polizeabschnitten**

Pol. Abschnitt	Bezirk (alt)	Ort	2016	Anzahl VU
61	HS	AM BREITEN LUCH		1
		AN DER MARGARETENHÖHE / FLORENTINESTR.		1
		ANNEMARIESTR. / SUERMONDTSTR.		1
		CHOPINSTR. / HANSASTR. / INDIRA-GANDHI-STR.		1
		DEGNERSTR.		2
		DORFSTR.		4
		DORFSTR. / MÄRCHENWEG		1
		DORFSTR. / WARTENBERGER WEG		1
		EDGARSTR. / GEHRENSEESTR. / NORBERTSTR.		1
		EGON-ERWIN-KISCH-STR. / GREVESMÜHLENER STR.		1
		FALKENBERGER CHAUSSEE		5
		FALKENBERGER CHAUSSEE / EGON-ERWIN-KISCH-STR. / PABLO-PICASSO-STR.		2
		FALKENBERGER CHAUSSEE / PRENDENER STR. / VINCENT-VAN-GOGH-STR.		1
		FALKENBERGER CHAUSSEE / RÜDICKENSTR. / ZINGSTER STR.		1
		FALKENBERGER CHAUSSEE / WARTINER STR.		1
		FALKENBERGER CHAUSSEE / WUSTROWER STR.		2
		GEHRENSEESTR.		3
		GEHRENSEESTR. / GOTTFRIEDSTR. / LUKASSTR.		1
		GEHRENSEESTR. / WOLLENBERGER STR.		1
		GENSLERSTR. / WERNEUCHENER STR. / LIEBENWALDER STR.		2
		GEORG-FÖRSTER-ALLEE / AHRENSFELDER CHAUSSEE / SPINATWEG		1
		GOECKESTR. / WERNEUCHENER STR.		1
		GROßE-LEEGE-STR.		4
		GROßE-LEEGE-STR. / WERNEUCHENER STR.		2
		HANSASTR. / ORANKEWEG		1
		HAUPTSTR.		2
		HAUPTSTR. / RHINSTR. / WARTENBERGER STR.		2
		HAUSVATERWEG		1
		HELDBURGER STR. / ARENDSWEG		1
		INDIRA-GANDHI-STR.		5
		KONRAD-WOLF-STR.		9
		KONRAD-WOLF-STR. / ALTENHOFER STR.		1
		KONRAD-WOLF-STR. / DEGNERSTR. / MANETSTR. / SCHÖNEICHER STR.		1
		KONRAD-WOLF-STR. / GÄRTNERSTR.		2
		KONRAD-WOLF-STR. / HOHENSCHÖNHAUSER STR. / WEIßENSEER WEG		5
		KONRAD-WOLF-STR. / REICHENBERGER STR.		1
		KONRAD-WOLF-STR. / SANDINOSTR.		1
		KONRAD-WOLF-STR. / STRAUSBERGER STR.		1
		KONRAD-WOLF-STR. / WERNEUCHENER STR.		1
		KRÖPELINER STR.		1
		KYLLBURGER WEG		1
		LEUENBERGER STR.		1
		LICHTENAUER STR.		1
		LIEBENWALDER STR.		1
		MANETSTR.		1
		MANETSTR. / OBERSEESTR.		1
		MARIE-ELISABETH-VON-HUMBOLDT-STR.		1
		MARZAHNER STR. / WOLLENBERGER STR.		1
		NIEHOFER STR.		1
		NIEHOFER STR. / SEEFELDER STR.		1
		NORDRING / HOHENSCHÖNHAUSER STR.		2
		PABLO-PICASSO-STR.		2
		PREROWER PLATZ		1
		RIBNITZER STR.		3
		SIMON-BOLIVAR-STR.		1
		SIMON-BOLIVAR-STR. / ZECHLINER STR.		1

**Unfallörtlichkeiten von Radfahrerkehrverhunsfällen  
in der Direktion 6**

**nach Bezirken (alt) und Polizeiabschnitten**

Pol. Abschnitt	Bezirk (alt)	Ort	2016	Anzahl VU
61	HS	STRAÙE 5		1
		WARNITZER STR. / VINCENT-VAN-GOGH-STR.		1
		WARTENBERGER STR. / WUSTROWER STR.		1
		WEIÙENSEER WEG		3
		WELSESTR.		1
		WIECKER STR. / DIERHAGENER STR.		1
		WITZENHAUSER STR.		1
		WOLDEGKER STR.		1
		WUSTROWER STR.		1
		ZECHLINER STR.		1
		ZINGSTER STR.		3
		ZINGSTER STR. / AHRENSHOOPER STR.		1
ZUM HECHTGRABEN / WARTENBERGER WEG		1		
Verkehrsunfälle im Bezirk HS				113
Verkehrsunfälle im Polizeiabschnitt 61				113
62	MZ	AHRENSFELDER CHAUSSEE / MÄRKISCHE ALLEE		1
		ALBERICHSTR. / ARNFRIEDSTR.		1
		ALLEE DER KOSMONAUTEN		1
		ALLEE DER KOSMONAUTEN / ALLEE DER KOSMONAUTEN		1
		ALLEE DER KOSMONAUTEN / LANDSBERGER ALLEE / RAOUL-WALLENBERG-STR.		2
		ALLEE DER KOSMONAUTEN / MÄRKISCHE ALLEE		2
		ALLEE DER KOSMONAUTEN / MÄRKISCHE ALLEE / BRÜCKE ALLEE DER KOSMONAUTEN		1
		ALLEE DER KOSMONAUTEN / POELCHAUSTR.		1
		ALLEE DER KOSMONAUTEN / SCHRAGENFELDSTR.		1
		ALT-BIESDORF / BRAUNSDORFSTR.		1
		ALT-BIESDORF / GRABENSPRUNG / OBERFELDSTR.		2
		ALT-BIESDORF / KÖPENICKER STR. / BLUMBERGER DAMM		1
		ALTENTREPTOWER STR.		1
		ALT-FRIEDRICHSFELDE		2
		AMANLISWEG / POELCHAUSTR.		1
		ANNENSTR. / ROTRAUDSTR.		1
		BÄRENSTEINSTR. / BLUMBERGER DAMM		1
		BASDORFER STR. / MÄRKISCHE ALLEE		1
		BEILSTEINER STR.		1
		BENTSCHENER WEG / OBERFELDSTR. / ROBLAUER STR.		1
		BITTERFELDER STR.		1
		BLUMBERGER DAMM		2
		BREBACHER WEG		1
		BRUNO-BAUM-STR. / MARZAHNER PROMENADE / LANDSBERGER ALLEE		1
		BURGHARDWEG / INGEWEG		1
		CECILIESTR.		2
		CECILIESTR. / BLUMBERGER DAMM		3
		DINGOLFINGER STR. / BLUMBERGER DAMM		1
		DOHLENGRUND		1
		DRAMBURGER STR.		1
		ECKERMANNSTR. / EITELSTR.		1
		EISENACHER STR.		1
		ELISABETHSTR. / OBERFELDSTR.		1
		FLÄMINGSTR.		1
FLÄMINGSTR. / EICHHORSTER STR. / HAVEMANNSTR.		1		
FRANKENHOLZER WEG / SCHLOÙPARK BIESDORF / BLUMBERGER DAMM		1		
FRANZ-STENZER-STR. / MÄRKISCHE ALLEE		1		
GARTENSTR. / KÖPENICKER STR. / LINDENSTR.		1		
GEORG-KNORR-STR. / FRANK-SCHWEITZER-STR. / GEORG-KNORR-PLATZ / WIESENBURGER WEG		1		
GRABENSPRUNG		1		
GRABENSPRUNG / WEIÙENHÖHER STR.		1		

**Unfallörtlichkeiten von Radfahrerkehrverhunsfällen  
in der Direktion 6**

**nach Bezirken (alt) und Polizeiabschnitten**

Pol. Abschnitt	Bezirk (alt)	Ort	2016	Anzahl VU
62	MZ	HADUBRANDSTR. / KÖPENICKER STR.		1
		HAVEMANNSTR. / MÄRKISCHE ALLEE		1
		HELLERSDORFER WEG / WOLFENER STR.		1
		HOHNSAATENER STR.		1
		IRMASTR. / KÖPENICKER STR.		1
		IRMFRIEDSTR. / GARZAUER STR. / CECILIENSTR.		1
		KEMBERGER STR. / WUHLETALSTR. / BLUMBERGER DAMM		1
		KLANDORFER STR.		1
		KLANDORFER STR. / KLANDORFER STR.		1
		KÖLPINER STR.		1
		KÖPENICKER STR.		1
		KÖPENICKER STR. / WEIßENHÖHER STR.		2
		KÖPENICKER STR. / WULKOWER STR.		1
		KÖTHENER STR. / WOLFENER STR. / WUHLETALSTR.		2
		LANDSBERGER ALLEE		3
		LANDSBERGER ALLEE / BLUMBERGER DAMM		2
		LANDSBERGER ALLEE / HINTER DER MÜHLE		1
		LEA-GRUNDIG-STR.		1
		LEA-GRUNDIG-STR. / JAN-PETERSEN-STR.		1
		LEA-GRUNDIG-STR. / RUDOLF-LEONHARD-STR. / BÜRGERPARK MARZAHN		2
		LUDWIG-RENN-STR.		2
		MARATSTR. / BIESDORFER PROMENADE		1
		MÄRKISCHE ALLEE		6
		MÄRKISCHE ALLEE / MEHROWER ALLEE		1
		MÄRKISCHE ALLEE / WUHLETALSTR.		3
		MARZAHNER CHAUSSEE		1
		MARZAHNER CHAUSSEE / ALLEE DER KOSMONAUTEN		2
		MARZAHNER PROMENADE		2
		MEERANER STR. / ALLEE DER KOSMONAUTEN		1
		MEERANER STR. / RHINSTR.		1
		MEHROWER ALLEE		1
		MOHRENFALTERSTR. / KÖPENICKER STR. (ENDE)		1
		NORDRING / WOLFENER STR.		1
		OBERFELDSTR.		1
		OBERFELDSTR. / ÖSELER STR. / RAPSWEG		1
		PÖHLBERGSTR. / BLUMBERGER DAMM		1
		PRÖTZELER RING / LANDSBERGER ALLEE		2
		RHINSTR.		2
		RHINSTR. / ALLEE DER KOSMONAUTEN		1
		RHINSTR. / LANDSBERGER ALLEE		2
		RHINSTR. / RHINSTR.		1
		RINGENWALDER STR.		1
		ROTRAUDSTR. / CECILIENSTR.		1
		RUDOLF-LEONHARD-STR.		1
		SITZENDORFER STR. / BLUMBERGER DAMM		1
		WALTER-FELSENSTEIN-STR.		1
		WARENER STR. / RAPSWEG / BLUMBERGER DAMM		1
WEIßENHÖHER STR.		1		
WUHLESTR. / BUCKOWER RING		1		
WUHLETALSTR.		2		
WUHLETALSTR. / WUHLETALSTR.		1		
ZU DEN FALTERN / PFINGSTROSENWEG		1		
Verkehrsunfälle im Bezirk MZ				121
Verkehrsunfälle im Polizeiabschnitt 62				121
63	HD	ACHARDSTR. / CHEMNITZER STR. / LENBACHSTR.		1
		AKAZIENALLEE / HULTSCHINER DAMM		3

**Unfallörtlichkeiten von Radfahrerverkehrsunfällen  
in der Direktion 6**

**nach Bezirken (alt) und Polizeiabschnitten**

Pol. Abschnitt	Bezirk (alt)	Ort	Anzahl VU
63	HD	ALICE-SALOMON-PLATZ / KURT-WEILL-GASSE / PETER-WEISS-GASSE / NELLY-SACHS-STR. /	1
		ALTE HELLERSDORFER STR.	1
		ALT-KAULSDORF	1
		ALT-MAHLSDORF	5
		ALT-MAHLSDORF / GIELSDORFER STR.	1
		ALT-MAHLSDORF / NEUENHAGENER STR.	1
		AM BALTENRING	1
		AM BALTENRING / LILY-BRAUN-STR.	2
		AM LUPINENFELD / HÖNOWER STR.	1
		AM ROSENHAG	1
		ANNABURGER STR.	1
		BADENER STR. / HULTSCHINER DAMM	1
		BAUSDORFSTR.	1
		BERGEDORFER STR. / CHEMNITZER STR.	1
		BRIESENER WEG / HÖNOWER STR.	1
		BÜLLINGER STR.	1
		BÜTOWER STR. / HULTSCHINER DAMM	2
		CHEMNITZER STR. / MOSBACHER STR.	1
		COTTBUSSE STR. / COTTBUSSE PLATZ	1
		DAHLWITZER STR.	1
		EISENACHER STR. / GOTHAER STR.	2
		ERICH-BARON-WEG / HULTSCHINER DAMM	1
		ERICH-KÄSTNER-STR.	1
		GIESESTR.	1
		GOHLISER STR.	1
		GOTHAER STR. / COTTBUSSE STR. / ALTE HELLERSDORFER STR.	1
		GRIEBENWEG	1
		GÜLZOWER STR. / GUTENBERGSTR. / LION-FEUCHTWANGER-STR.	1
		GÜLZOWER STR. / WERNERSTR. / HEINRICH-GRÜBER-STR.	1
		HEINRICH-GRÜBER-STR.	1
		HELLERSDORFER STR.	2
		HELLERSDORFER STR. / ALTE HELLERSDORFER STR.	1
		HELLERSDORFER STR. / CECILIENSTR.	1
		HELLERSDORFER STR. / FELDBERGER RING	2
		HELLERSDORFER STR. / HEINRICH-GRÜBER-STR.	1
		HELLERSDORFER STR. / HERTWIGSWALDER STEIG	1
		HERINGSDORFER STR. / GÜLZOWER STR.	1
		HÖNOWER STR.	4
		HÖNOWER STR. / KARLSHAFENER STR.	1
		HÖNOWER STR. / WODANSTR.	1
		HULTSCHINER DAMM / LUTHERSTR.	1
		HULTSCHINER DAMM / MANNHEIMER STR. / PAUL-WEGENER-STR.	5
		HULTSCHINER DAMM / NEUDAMMER STR.	1
		HULTSCHINER DAMM / RAHNSDORFER STR.	4
		HULTSCHINER DAMM / ROEDERNSTR.	1
		HULTSCHINER DAMM / ROTDORNALLEE	1
		HULTSCHINER DAMM / RUHLSDORFER STR.	1
		HULTSCHINER DAMM / RÜSTERNALLEE	2
		IFFLANDSTR. / PILSENER STR.	1
		JACQUES-OFFENBACH-PLATZ / GIESESTR. / HÖNOWER STR. / RIDBACHER STR.	3
JANUSZ-KORCZAK-STR.	2		
JANUSZ-KORCZAK-STR. / HELLERSDORFER STR.	1		
JANUSZ-KORCZAK-STR. / PETER-WEISS-GASSE / TANGERMÜNDER STR.	1		
KAULSDORFER STR.	1		
KLEEACKERWEG	1		
KOHLISSTR.	1		



**Unfallörtlichkeiten von Radfahrerkehrverhunsfällen  
in der Direktion 6  
nach Bezirken (alt) und Polizeiabschnitten**

Pol. Abschnitt	Bezirk (alt)	Ort	2016	Anzahl VU
63	HD	KRAETKESTR. / WERNERSTR.		1
		KRESSENWEG / MANNHEIMER STR. / PARISER STR.		1
		LANDSBERGER STR.		2
		LICHTENHAINER STR.		1
		MAXIE-WANDER-STR.		2
		NEUE GROTTKAUER STR.		1
		NOSSENER STR.		1
		PETER-HUCHEL-STR.		1
		PILGRAMER STR. / RAHNSDORFER STR.		3
		QUEDLINBURGER STR. / WEIßENFELSER STR. / OSCHATZER RING		1
		RIDBACHER STR. / WERNERSTR.		1
		RIESAER STR. / HEIDENAUER STR.		1
		STENDALER STR.		3
		TETEROWER RING		3
		UHLANDSTR.		1
		WEIßENFELSER STR.		2
		WEIßENFELSER STR. / BÖHLENER STR. / LOUIS-LEWIN-STR.		1
		WERBELLINSTR.		1
		WERNERSTR.		1
		WICKENWEG		1
WILHELMSMÜHLENWEG		1		
ZERBSTER STR. / QUEDLINBURGER STR. / NAUMBURGER RING		1		
ZOSSENER STR. / LUCKENWALDER STR.		1		
Verkehrsunfälle im Bezirk HD				115
Verkehrsunfälle im Polizeiabschnitt 63				115
64	LB	ALFRED-KOWALKE-STR.		1
		ALFRED-KOWALKE-STR. / FRANZ-METT-STR.		1
		ALFREDSTR. / FRANKFURTER ALLEE		1
		ALFREDSTR. / ROEDELIVSPLATZ / SCHOTTSTR.		1
		ALT-FRIEDRICHSFELDE		2
		AM CARLSGARTEN / WANDLITZSTR. / TRESKOWALLEE		1
		AM CONTAINERBAHNHOF / MÖLLENDORFFSTR.		1
		AM TIERPARK		5
		AM TIERPARK / ALFRED-KOWALKE-STR.		4
		AM TIERPARK / ALT-FRIEDRICHSFELDE		3
		AM TIERPARK / RHINSTR. / ALT-FRIEDRICHSFELDE		2
		AM TIERPARK / SEWANSTR.		4
		AM WASSERWERK		1
		ANEMONENSTEIG / VERLÄNGERTE WALDOWALLEE		1
		ANTON-SAEFKOW-PLATZ		2
		ARCHIBALDWEG / STADTHAUSSTR.		1
		ARTHUR-WEISBRODT-STR.		1
		ATZPODIENSTR. / FANNINGERSTR.		2
		BALATONSTR.		1
		BIETZKESTR. / LINCOLNSTR.		1
		BIETZKESTR. / MARIE-CURIE-ALLEE		1
		BLOCKDAMMWEG / EHRLICHSTR.		1
		BOPPARDER STR. / TRESKOWALLEE		1
		BORNITZSTR. / RUSCHESTR.		1
		BORNITZSTR. / SIEGFRIEDSTR.		2
		BOXHAGENER STR. / HIRSCHBERGER STR. / KYNASTSTR. / MARKTSTR.		4
		BUCHBERGER STR. / FRANKFURTER ALLEE		1
		BUGGENHAGENSTR. / KARL-LADE-STR.		1
		CÄSARSTR. / HENTIGSTR. / HÖNOWER STR.		1
		DÖNHOFSTR.		1
DÖNHOFSTR. / HENTIGSTR.		1		

**Unfallörtlichkeiten von Radfahrerunfällen  
in der Direktion 6**

**nach Bezirken (alt) und Polizeiabschnitten**

Pol. Abschnitt	Bezirk (alt)	Ort	2016	Anzahl VU
64	LB	DÖNHOFSTR. / JUNKER-JÖRG-STR.		1
		DOROTHEASTR. / GODESBERGER STR. / TRESKOWALLEE		1
		DOTTISTR. / RUSCHESTR.		1
		DROSSELSTIEG / HEGEMEISTERWEG		1
		EGMONTSTR.		1
		EHRENFELSSTR.		1
		EHRENFELSSTR. / RHEINSTEINSTR. / TRESKOWALLEE		1
		EHRlichSTR. / TRAUTENAUER STR.		1
		EHRlichSTR. / TRESKOWALLEE		1
		EINBECKER STR. / MARIE-CURIE-ALLEE		1
		EINBECKER STR. / ROSENFELDER STR.		1
		EINBECKER STR. / WEITLINGSTR. / WÖNNICHSTR.		1
		ELLI-VOIGT-STR.		1
		EMMA-IHRER-STR. / AN DER BUCHT		1
		EMMA-IHRER-STR. / HAUPTSTR. / SCHLICHTALLEE		1
		EMMA-IHRER-STR. / VICKI-BAUM-STR.		1
		ERICH-KURZ-STR.		1
		ERIESEERING		1
		FANNINGERSTR. / SIEGFRIEDSTR.		1
		FISCHERSTR. / LÜCKSTR. / SCHLICHTALLEE		1
		FRANKFURTER ALLEE / GÜRTELSTR. / MÖLLENDORFFSTR.		7
		FRANKFURTER ALLEE / MAGDALENENSTR.		4
		FRANKFURTER ALLEE / RATHAUSSTR.		1
		FRANKFURTER ALLEE / ROSENFELDER STR. / ALT-FRIEDRICHSFELDE		4
		FRANKFURTER ALLEE / RUSCHESTR. / SCHULZE-BOYSEN-STR.		4
		FRANZ-JACOB-STR. / KARL-LADE-STR.		1
		FRIEDENHORSTER STR. / SEWANSTR. / ERIESEERING		1
		GENSINGER STR.		1
		GISELSTR. / LÜCKSTR.		1
		GISELSTR. / RUPPRECHTSTR.		1
		GLASCHKESTR. / MAGDALENENSTR. / NORMANNENSTR. / ROEDELIIUSPLATZ		1
		GOTLINDESTR.		2
		GOTLINDESTR. / RUSCHESTR.		1
		GUSTAV-HOLZMANN-STR. / HAUPTSTR.		1
		HARNACKSTR.		1
		HAUFFSTR. / SPITTASTR.		1
		HAUPTSTR.		5
		HAUPTSTR. / KARLSHORSTER STR.		1
		HEINRICH-DATHE-PLATZ		1
		HERZBERGSTR.		2
		HERZBERGSTR. / BERNHARD-BÄSTLEIN-STR.		1
		HOHENSCHÖNHAUSER STR.		1
		HOHENSCHÖNHAUSER STR. / JUDITH-AUER-STR.		1
		HOHER WALLGRABEN / LIEPNITZSTR.		1
		HÖNOWER STR.		1
		HÖNOWER WEG		1
		HÖNOWER WEG / DOLGENSEESTR.		1
		HÖNOWER WEG / DOLGENSEESTR. / NEUER FELDWEG		3
		JOSEF-ORLOPP-STR.		1
		JOSEF-ORLOPP-STR. / STORKOWER STR. / MÖLLENDORFFSTR.		2
		KARLSHORSTER STR. / MARKTSTR. / PFARRSTR. / TÜRRSCHMIDTSTR.		1
		KARL-VESPER-STR.		1
		KÖPENICKER CHAUSSEE		1
		KURZE STR. / ALFRED-KOWALKE-STR.		1
		KYNASTBRÜCKE		1
		LANDSBERGER ALLEE		8

**Unfallörtlichkeiten von Radfahrerverkehrsunfällen  
in der Direktion 6  
nach Bezirken (alt) und Polizeiabschnitten**

Pol. Abschnitt	Bezirk (alt)	Ort	2016	Anzahl VU
64	LB	LANDSBERGER ALLEE / WEIßENSEER WEG		5
		LÜCKSTR.		1
		LÜCKSTR. / NÖLDNERPLATZ / NÖLDNERSTR.		2
		LÜCKSTR. / WEITLINGSTR.		1
		MARGARETENSTR. / WEITLINGSTR.		1
		MARIE-CURIE-ALLEE		1
		MARKSBURGSTR.		1
		MARKSBURGSTR. / TRESKOWALLEE		2
		MARKTSTR. / SCHREIBERHAUER STR.		1
		MAX-BRUNNOW-STR. / STORKOWER STR.		1
		MELLEENSEESTR. / SEWANSTR.		1
		MÖLLENDORFFSTR.		2
		NÖLDNERSTR.		2
		NORMANNENSTR. / RATHAUSSTR. / MÖLLENDORFFSTR.		3
		PARKAUE / MÖLLENDORFFSTR.		1
		PAUL-JUNIUS-STR. / MÖLLENDORFFSTR.		1
		PAUL-JUNIUS-STR. / WEIßENSEER WEG		1
		RHEINPFALZALLEE		1
		RHEINSTEINSTR.		1
		RHINSTR.		3
		RIBBECKER STR. / RUMMELSBURGER STR.		1
		RIBBECKER STR. / RUMMELSBURGER STR. / VOLKRADSTR.		1
		RICHARD-KOLKWITZ-WEG / URSULA-GOETZE-STR.		1
		RICHARD-KOLKWITZ-WEG / ZWIESELER STR.		1
		ROBERT-UHRIG-STR.		1
		ROBERT-UHRIG-STR. / ALT-FRIEDRICHSFELDE		4
		RÖMERWEG		1
		RÖMERWEG / TRESKOWALLEE		2
		ROSENFELDER RING / ROSENFELDER STR. / SKANDINAVISCHER STR.		1
		ROSENFELDER STR.		1
		RÜDIGERSTR. / SCHOTTSTR.		1
		RÜDIGERSTR. / WOTANSTR.		1
		RUMMELSBURGER STR. / ROBERT-UHRIG-STR.		5
		RUPPRECHTSTR. / WEITLINGSTR.		1
		RUSCHESTR.		2
		SCHLICHTALLEE		1
		SCHLICHTALLEE / ZOBTENER STR.		1
		SCHULZE-BOYSEN-STR.		2
		SEWANSTR.		2
		SEWANSTR. / ERIESEERING		2
		SEWANSTR. / ONTARIOSEESTR.		2
		SIEGFRIEDSTR.		5
		SIEGFRIEDSTR. / LIEBENWALDER STR. / LANDSBERGER ALLEE		3
		SOPHIENSTR. / WÖNNICHSTR.		1
		STADTHAUSSTR.		1
		STOLZENFELSSTR.		1
		STORKOWER STR.		1
		STORKOWER STR. / FRANZ-JACOB-STR. / FGB STORKOWER STR.		1
		STORKOWER STR. / RUDOLF-SEIFFERT-STR.		1
		TRESKOWALLEE		5
		URSULA-GOETZE-STR.		1
		VOLKRADSTR.		1
		VULKANSTR.		2
		VULKANSTR. / ELLI-VOIGT-STR.		1
		VULKANSTR. / LANDSBERGER ALLEE		4
		WEITLINGSTR.		4

**Unfallörtlichkeiten von Radfahrerkehrverksunfällen  
in der Direktion 6  
nach Bezirken (alt) und Polizeiabschnitten**

Pol. Abschnitt	Bezirk (alt)	Ort	2016	Anzahl VU
64	LB	WILHELM-GUDDORF-STR. / SCHULZE-BOYSEN-STR.		1
		ZOBTENER STR.		1
		ZUR ALTEN FLUSSBADEANSTALT / KÖPENICKER CHAUSSEE		1
Verkehrsunfälle im Bezirk LB				239
Verkehrsunfälle im Polizeiabschnitt 64				239
65	TP	ABRAM-JOFFE-STR. / PFARRER-GOOSMANN-STR. / GROß-BERLINER DAMM		1
		ABTSTR. / ADLERGESTELL / PLATZ DER BEFREIUNG		1
		ADLERGESTELL		5
		ADLERGESTELL / DÖRPFELDSTR. / RUDOWER CHAUSSEE		6
		ADLERGESTELL / GLIENICKER WEG / KÖPENICKER STR.		5
		ADLERGESTELL / OTTO-FRANKE-STR.		1
		ADLERGESTELL / RADICKESTR.		2
		ALBERT-EINSTEIN-STR.		1
		ALT-TREPTOW / BULGARISCHE STR. / NEUE KRUGALLEE		3
		AM FALKENBERG / BRUNO-TAUT-STR.		1
		AM TREPTOWER PARK		5
		AM TREPTOWER PARK / HERKOMERSTR. / TREPTOWER PARK		1
		AN DEN TREPTOWERS		1
		BÄRENLAUCHSTR. / OBERSPREESTR.		1
		BAUMSCHULENSTR.		1
		BAUMSCHULENSTR. / BEHRINGSTR.		1
		BAUMSCHULENSTR. / ESCHENBACHSTR. / SCHEIBLERSTR.		1
		BAUMSCHULENSTR. / FORSTHAUSALLEE		1
		BAUMSCHULENSTR. / FRAUENLOBSTR.		1
		BAUMSCHULENSTR. / GLANZSTR. / STORMSTR.		1
		BAUMSCHULENSTR. / KÖPENICKER LANDSTR.		1
		BESENBINDERSTR.		1
		BESENBINDERSTR. / KÖPENICKER STR. / SEMMELWEISSSTR.		1
		BOHNSDORFER WEG / FRANKENSTR. / MITTELWEG		1
		BOUCHÉSTR.		2
		BOUCHÉSTR. / AM TREPTOWER PARK / PUSCHKINALLEE		2
		BOUCHÉSTR. / KARL-KUNGER-STR.		1
		BRÜCKENSTR.		2
		BRUNO-BÜRCEL-WEG / OBERSPREESTR. / SCHNELLERSTR.		1
		BRUNO-TAUT-STR.		2
		BUNTZELSTR.		2
		CHRIS-GUEFFROY-ALLEE / SPÄTHSTR.		1
		COLONIAALLEE / CHORWEILERSTR. / COLONIA-PARK		1
		DAHMESTR. / WALTERSDORFER STR.		1
		DAMMWEG / NEUE KRUGALLEE / PLÄNTERWALD		2
		DÖRPFELDSTR.		1
		DÖRPFELDSTR. / FLORIAN-GEYER-STR. / THOMAS-MÜNTZER-STR.		1
		DÖRPFELDSTR. / WALDSTR.		1
		DÖRPFELDSTR. / WASSERMANNSTR.		2
		ECKSTEINWEG / STERN-DAMM		1
		EICHBUSCHALLEE / KÖPENICKER LANDSTR.		2
		ELSENSTR.		5
		ELSENSTR. / AM TREPTOWER PARK		2
ELSENSTR. / HEIDELBERGER STR.		1		
ELSENSTR. / KARL-KUNGER-STR.		3		
ELSENSTR. / PUSCHKINALLEE		3		
ERNST-RUSKA-UFER / HAVESTADT-PLATZ		1		
ERNST-RUSKA-UFER / KÖPENICKER STR.		1		
ERNST-RUSKA-UFER / WEGEDORNSTR. / TELTOWKANALBRÜCKE		3		
ERWIN-BENNEWITZ-WEG / BULGARISCHE STR. / TREPTOWER PARK		1		
FANNY-ZOBEL-STR. / MARTIN-HOFFMANN-STR.		1		

**Unfallörtlichkeiten von Radfahrerkehrverhunsfällen  
in der Direktion 6  
nach Bezirken (alt) und Polizeabschnitten**

Pol. Abschnitt	Bezirk (alt)	Ort	2016	Anzahl VU
65	TP	FENNSTR. / SCHNELLERSTR.		2
		FRAUENLOBSTR. / MÖRIKESTR.		1
		FRIEDRICH-LIST-STR. / SÜDOSTALLEE		2
		FRITZ-KÜHN-STR.		1
		GENOSSENSCHAFTSSTR. / HOLLSTR.		1
		GLIENICKER WEG / ANNA-SEGHERS-STR.		2
		GLIENICKER WEG / NIPKOWSTR.		2
		GLIENICKER WEG / ZINSGUTSTR.		1
		GREIFSTR. / GROß-BERLINER DAMM		1
		GROß-BERLINER DAMM		3
		GROß-BERLINER DAMM / LANDFLIEGERSTR. / SEGELFLIEGERDAMM		2
		GROß-BERLINER DAMM / NIEBERSTR.		2
		GRÜNBERGALLEE		1
		GRÜNDERSTR.		1
		HARTRIEGELSTR.		1
		HASSELWERDERSTR.		1
		HEIDELBERGER STR.		1
		HEIDELBERGER STR. / SCHMOLLERPLATZ		1
		HERKOMERSTR.		1
		HERMANN-DORNER-ALLEE / IGO-ETRICH-STR. / GROß-BERLINER DAMM		4
		HÖHENSTEIG		1
		JUNGFERNSTEG / RAPUNZELSTR.		1
		KARLSHORSTER STR.		3
		KARLSHORSTER STR. / RIXDORFER STR.		3
		KARLSHORSTER STR. / SCHNELLERSTR.		3
		KIEFHOLZSTR.		9
		KIEFHOLZSTR. / BAUMSCHULENSTR.		2
		KIEFHOLZSTR. / EICHBUSCHALLEE		2
		KIEFHOLZSTR. / ELSENSTR.		5
		KIEFHOLZSTR. / RINKARTSTR.		1
		KIEFHOLZSTR. / RIXDORFER STR. / SÜDOSTALLEE		2
		KIEFHOLZSTR. / TREPTOWER STR.		3
		KÖNIGSHEIDEWEG		1
		KÖNIGSHEIDEWEG / REDWITZGANG		1
		KÖNIGSHEIDEWEG / SPÄTHSFELDER WEG		1
		KONRAD-ZUSE-STR. / GROß-BERLINER DAMM		2
		KÖPENICKER LANDSTR.		5
		KRÜLLSSTR.		1
		KRUMME STR.		1
		LOHMÜHLENSTR.		1
		LOHMÜHLENSTR. / KARL-KUNGER-STR.		1
		MARTIN-HOFFMANN-STR.		1
		MICHAEL-BRÜCKNER-STR. / BRÜCKENSTR. / SCHNELLERSTR.		3
		MICHAEL-BRÜCKNER-STR. / HASSELWERDERSTR.		2
		MICHAEL-BRÜCKNER-STR. / SPREESTR.		2
		MICHAEL-BRÜCKNER-STR. / STERNDAMM		2
		MOOSSTR.		1
		MÖRIKESTR.		1
		OBERSPREESTR.		3
		OBERSPREESTR. / JOHANNA-TESCH-STR.		1
		ORIONSTR.		1
		ORTOLFSTR. / ANNE-FRANK-STR.		1
		PARADIESSTR.		1
		PEGASUSECK		1
		PFARRWÖHRDE / RUDOWER STR.		1
		PFINGSTBERGGASSE / GENOSSENSCHAFTSSTR.		1

**Unfallörtlichkeiten von Radfahrerkehrverhunsfällen  
in der Direktion 6  
nach Bezirken (alt) und Polizeiabschnitten**

Pol. Abschnitt	Bezirk (alt)	Ort	2016	Anzahl VU
65	TP	PUSCHKINALLEE		9
		PUSCHKINALLEE / EICHENSTR.		1
		PUSCHKINALLEE / PARKWEG / TREPTOWER PARK		1
		PUSCHKINALLEE / PUSCHKINALLEE		1
		RADENZER STR. / SÜDOSTALLEE		1
		RICHTERSTR. / BRUNO-TAUT-STR.		1
		RODENKIRCHENER STR.		1
		RUDOWER STR. / SCHNELLERSTR.		1
		RUDOWER STR. / WEGEDORNSTR.		1
		SCHNELLERSTR.		13
		SCHNELLERSTR. / SPREESTR.		1
		SCHÖNEFELDER CHAUSSEE		1
		SCHÖNEFELDER CHAUSSEE / SIRIUSSTR.		1
		SCHWARZSCHILDSTR. / RUDOWER CHAUSSEE		1
		SEMMELWEISSSTR.		1
		SIEBWEG		1
		SPÄTHSTR.		1
		STERNDAMM		3
		STROMSTR. / WALTERSDORFER STR.		1
		SÜDOSTALLEE		3
		SÜBER GRUND / DÖRPFELDSTR. / GENOSSENSCHAFTSSTR.		1
		SÜBER GRUND / RADICKESTR.		1
		VOLMERSTR. / ERICH-THILO-STR. / RUDOWER CHAUSSEE		1
		VOR DEM SCHLESISCHEN TOR / OBERE FREIARCHENBRÜCKE / PUSCHKINALLEE / AM FLUTGRA		1
		WALTERSDORFER STR.		1
		WASSERMANNSTR. / RADICKESTR.		1
		WEGEDORNSTR.		1
WILDENBRUCHSTR. / KARL-KUNGER-STR.		3		
WILHELM-OSTWALD-STR. / AM STUDIO		1		
WINCKELMANNSTR.		1		
ZUM GROßEN WINDKANAL / HANS-SCHMIDT-STR. / GROß-BERLINER DAMM		1		
Verkehrsunfälle im Bezirk TP				249
Verkehrsunfälle im Polizeiabschnitt 65				249
66	KP	ADLERGESTELL		6
		ADLERGESTELL / ADLERGESTELL		1
		ADLERGESTELL / GODBERSENSTR.		1
		ADLERGESTELL / RABINDRANATH-TAGORE-STR.		1
		ADLERGESTELL / RICHTERSTR. / WASSERSPORTALLEE		1
		ADLERGESTELL / VETSCHAUER ALLEE		2
		AHORNALLEE / FÜRSTENWALDER DAMM		2
		ALTER FISCHERWEG		1
		ALT-KÖPENICK		1
		ALT-KÖPENICK / FREIHEIT / KIRCHSTR. / LUISENHAIN		1
		ALT-KÖPENICK / FREIHEIT / LINDENSTR.		1
		ALT-KÖPENICK / LAURENZSTR.		1
		AM BAHNDAMM		1
		AM GOLDMANNPARK / BÖLSCHESTR. / SCHMALER WEG		1
		AM KIETZER FELD / WENDENSCHLOßSTR. / KGA WENDENAUE I		1
		AM KRUSENICK / FRIEDRICHSHAGENER STR.		2
		AMTSSTR. / MÜGGELHEIMER STR.		1
		AN DER WUHLHEIDE		4
		AN DER WUHLHEIDE / EDISONSTR. / ROEDERNSTR. / RUMMELSBURGER STR. / TRESKOWALLEE		2
		AN DER WUHLHEIDE / PARKSTR.		1
		AN DER WUHLHEIDE / STEFFELBAUERSTR.		1
		ANNENALLEE		1
		ANNENALLEE / BAHNHOFSTR.		2

**Unfallörtlichkeiten von Radfahrerverkehrsunfällen  
in der Direktion 6  
nach Bezirken (alt) und Polizeiabschnitten**

Pol. Abschnitt	Bezirk (alt)	Ort	Anzahl VU
66	KP	ARGENAUER STR. / GEHSENER STR. / KAULSDORFER STR. / WONGROWITZER STEIG	1
		AßMANNSTR.	1
		BAHNHOFSTR.	3
		BAHNHOFSTR. / FRIEDRICHSHAGENER STR.	2
		BAHNHOFSTR. / KINZERALLEE	1
		BAHNHOFSTR. / PARRISIUSSTR.	3
		BAHNHOFSTR. / SEELENBINDERSTR.	2
		BECHERBACHER STR. / ODERNHEIMER STR.	1
		BIRNBAUMER STR.	1
		BÖLSCHESTR.	4
		BÖLSCHESTR. / DAHLWITZER LANDSTR. / FÜRSTENWALDER DAMM	1
		BORGMANNSTR. / MANDRELLAPLATZ / PUCHANSTR. / SEELENBINDERSTR.	1
		CHARLOTTE-E.-PAULY-STR.	1
		CHARLOTTENSTR.	1
		DAHLWITZER LANDSTR.	1
		DAMMBRÜCKE	1
		DOROTHEENSTR.	1
		DOROTHEENSTR. / GRÜNE TRIFT / MÜGGELHEIMER DAMM / MÜGGELHEIMER STR. / PABLO- NERU	5
		EDISONSTR.	3
		ELSENECK	1
		ERNST-GRUBE-STR. / OBERSPREESTR. / OTTOMAR-GESCHKE-STR.	1
		FLANSWEG / KÖPENZEILE	1
		FREIHEIT	1
		FRIEDRICHSHAGENER STR.	4
		FRIEDRICHSHAGENER STR. / FRIEDRICHSHAGENER STR.	1
		FRITZ-KÖNIG-WEG / AM WALDE / RUMMELSBURGER LANDSTR.	2
		FÜRSTENWALDER ALLEE	1
		FÜRSTENWALDER DAMM	3
		GARTENSTR. / MÜGGELHEIMER STR.	1
		GENOVEVASTR. / MAHLSDORFER STR. / UNTER DEN BIRKEN	1
		GLIENICKER STR.	5
		GLIENICKER STR. / GRÜNAUER STR.	1
		GRIECHISCHE ALLEE	1
		GRÜNAUER STR.	3
		GRÜNAUER STR. / KÖLLNISCHER PLATZ / RUDOWER STR.	1
		GRÜNE TRIFT / PRITSTABELSTR.	1
		GUTENBERGSTR. / KÖLLNISCHER PLATZ / OBERSPREESTR. / LANGE BRÜCKE (DAHME)	1
		HOERNLESTR. / MAHLSDORFER STR.	1
		INGRID-GOLTZSCHE-SCHWARZ-STR.	1
		JOSEF-NAWROCKI-STR. / MÜGGELSEEDAMM	1
		KALKSEESTR. / MÜGGELSEEDAMM	1
		KAROLINENHOFWEG / VETSCHAUER ALLEE	1
		KAULSDORFER STR.	2
		KIETZ	1
		KINZERALLEE	1
		KÖPENICKER STR.	1
		KÖPENZEILE / PRITSTABELSTR.	1
		KOTTMEIERSTR.	4
		KURZER STEIG / FÜRSTENWALDER DAMM	1
		LAHMERTSTR. / REGATTASTR.	1
LINDENSTR.	4		
LÜDERSSTR.	1		
LUDWIGSHÖHEWEG / MÜGGELHEIMER DAMM	1		
MAHLSDORFER STR.	3		
MAHLSDORFER STR. / WONGROWITZER STEIG	1		

**Unfallörtlichkeiten von Radfahrerverkehrsunfällen  
in der Direktion 6  
nach Bezirken (alt) und Polizeiabschnitten**

Pol. Abschnitt	Bezirk (alt)	Ort	2016	Anzahl VU
66	KP	MENTELINSTR. / RUMMELSBURGER STR.		6
		MÖLLENSEESTR. / WERLSEESTR.		1
		MÜGGELHEIMER STR.		2
		MÜGGELHEIMER STR. / POHLESTR.		1
		MÜGGELHEIMER STR. / WENDENSCHLOßSTR.		1
		MÜGGELLANDSTR. / MÜGGELHEIMER DAMM		1
		MÜGGELSCHLÖßCHENWEG		2
		MÜGGELSCHLÖßCHENWEG / MÜGGELSCHLÖßCHENWEG		1
		MÜGGELSEEDAMM		5
		MÜGGELSEEDAMM / FÜRSTENWALDER DAMM		3
		MÜGGELSEEDAMM / RAUENER WEG		1
		MÜGGELSEEDAMM / WEG ZUR QUELLE / WIBLERSTR. / FÜRSTENWALDER DAMM		1
		MÜHLWEG / FÜRSTENWALDER DAMM		1
		NALEPASTR. / SIEMENSSTR. / WILHELMINENHOFSTR.		2
		OBERSPREESTR.		2
		OSTENDSTR.		2
		OTTOMAR-GESCHKE-STR.		2
		PARKSTEIG / WALCHENSEESTR. / WASSERSPORTALLEE		1
		PRITSTABELSTR.		1
		RAHNSDORFER STR.		1
		REGATTASTR.		3
		REINBECKSTR. / WILHELMINENHOFSTR.		1
		RUDOLF-RÜHL-ALLEE		1
		RUDOLF-RÜHL-ALLEE / AN DER WUHLHEIDE		2
		RUDOLF-RÜHL-ALLEE / KÖPENICKER STR. / KÖPENICKER-ALLEE-BRÜCKE		3
		RUDOWER STR.		2
		RUMMELSBURGER LANDSTR.		3
		RUMMELSBURGER STR.		1
		SALVADOR-ALLENDE-STR.		3
		SALVADOR-ALLENDE-STR. / BELLEVUESTR. / FÜRSTENWALDER DAMM		1
		SALVADOR-ALLENDE-STR. / FRIEDRICHSHAGENER STR.		1
		SALVADOR-ALLENDE-STR. / SALVADOR-ALLENDE-BRÜCKE		1
		SALVADOR-ALLENDE-STR. / WENDENSCHLOßSTR.		1
		S-BHF. WUHLHEIDE		2
		SCHARNWEBERSTR.		1
		SCHILLERPROMENADE / WILHELMINENHOFSTR.		2
		SEELNBINDERSTR.		4
		SEELNBINDERSTR. / WEINBERGSTR.		1
		SIEMENSSTR.		2
		SPINDLERSFELDER STR. / AN DER WUHLHEIDE		1
		SPORTPROMENADE		1
STRASSE ZUM FEZ		1		
TRESKOWALLEE		1		
VETSCHAUER ALLEE		1		
WEISKOPFFSTR.		1		
WENDENSCHLOßSTR.		4		
WERNSDORFER STR. / SEDDINPROMENADE / SCHMÖCKWITZER BRÜCKE		1		
WILHELMINENHOFSTR.		3		
Verkehrsunfälle im Bezirk KP				213
Verkehrsunfälle im Polizeiabschnitt 66				213
Gesamtergebnis				1050



## Sonderuntersuchung Radfahrerverkehrsunfälle in Berlin



### Impressum

Herausgeber: Der Polizeipräsident in Berlin

Redaktion: Dir E BVkD VSD 3

Gestaltung: Verkehrslagebild, Dipl.-Ing.-Ök. K. Bergmann, 4664-746313

Erscheinungsweise: jährlich