

# Der Polizeipräsident in Berlin

Dir E BVkD i.A. ZVkd 23

Verkehrslagebild



## Sonderuntersuchung

"Radfahrerverkehrsunfälle"

in Berlin

2015



---

<b>Inhaltsverzeichnis</b>	<b>Seite</b>
Einführung	
- Verkehrsunfallentwicklung des Radfahrerverkehrs in Berlin 2015	2
- Eckzahlen des Verkehrsunfallgeschehens in Berlin 2015 nach Bezirken (alt)	7
- Anzahl der Verkehrsunfälle und Verunglückten in Berlin 2015 nach Bezirken (alt)	8
- Eckzahlen des Verkehrsunfallgeschehens in Berlin 2015 nach Polizeidirektionen	8.1
- Eckzahlen des Verkehrsunfallgeschehens in Berlin 2015 nach Verwaltungsbezirken	8.2
- Verkehrsunfälle in den Bezirken (alt) 2015 nach Kategorien	9
- Anteile der Kategorien an den Gesamt-VU in Berlin 2015	10
- Verkehrsunfälle in den Polizeidirektionen 2015 nach Kategorien	10.1
- Verkehrsunfälle in den Verwaltungsbezirken 2015 nach Kategorien	10.2
- Unfallfolgen der beteiligten Verkehrsteilnehmer in Berlin 2015 nach Bezirken (alt)	11
- Unfallfolgen der beteiligten Verkehrsteilnehmer in Berlin 2015	12
- Verkehrsunfälle in den Bezirken (alt) 2015 nach Monaten	13
- Anzahl der Verkehrsunfälle in Berlin 2015 nach Monaten	14
- Tageszeitliche Verteilung der Verkehrsunfälle in Berlin 2015 nach Monaten	15
- Anzahl der Verkehrsunfälle in Berlin 2015 nach Tagesstunden	16
- Verkehrsunfälle in den Bezirken (alt) 2015 nach Wochentagen	17
- Summe der Verkehrsunfälle bezogen auf Werktage und Wochenenden in Berlin 2015 nach Polizeiabschnitten	18
- Durchschnittliche Anzahl der Verkehrsunfälle in Berlin 2015 nach Wochentagen	19
- Unfallbeteiligte in Berlin 2015, darunter mit Straftatbestand § 142 StGB (unerlaubtes Entfernen vom Unfallort)	20
- Unfallverursacher in den Bezirken (alt) 2015 nach Verkehrsteilnehmerart	21
- Anteilmäßige Verteilung der Unfallverursacher in Berlin 2015 nach Verkehrsteilnehmerart	22
- Hauptunfallursachen der Radfahrer in Berlin 2015 nach Bezirken (alt)	23
- Anzahl ausgewählter Hauptunfallursachen von Radfahrern in Berlin 2015	24
- Hauptunfallursachen der anderen Verkehrsunfallbeteiligten in Berlin 2015 nach Bezirken (alt)	25
- Anzahl ausgewählter Hauptunfallursachen von anderen Verkehrsunfallbeteiligten in Berlin 2015	26
- Radfahrer 2015 nach Altersgruppen und Bezirke (alt)	27
- Radfahrer in Berlin 2015 nach Altersgruppen und Verursacher	28
Auflistungen von Unfallörtlichkeiten von Radfahrerverkehrsunfällen nach Polizeiabschnitten in den Polizeidirektionen	<b>Anlage</b>
- Direktion 1 (Reinickendorf, Prenzlauer Berg, Pankow, Weißensee)	1
- Direktion 2 (Spandau, Charlottenburg, Wilmersdorf)	2
- Direktion 3 (Mitte, Tiergarten, Wedding)	3
- Direktion 4 (Schöneberg, Zehlendorf, Steglitz, Tempelhof)	4
- Direktion 5 (Kreuzberg, Neukölln, Friedrichshain)	5
- Direktion 6 (Hohenschönhausen, Marzahn, Lichtenberg, Treptow, Köpenick, Hellersdorf)	6

---

## Verkehrsunfallentwicklung des Radfahrverkehrs in Berlin 2015

### Allgemeine Verkehrsunfallentwicklung

Das Verkehrsunfallgeschehen im Jahr 2015 in Berlin unter Beteiligung von Radfahrern war - im Gegensatz zur Gesamtunfallentwicklung - leicht ansteigend.

7.724 Verkehrsunfälle (VU) mit Radfahrerbeteiligung wurden im Jahr 2015 registriert. Im Vergleich zum Vorjahreszeitraum (7.699 VU) wurde ein Anstieg um 0,32% verzeichnet.

Entsprechend der Gesamtanzahl der Verkehrsunfälle in Berlin entsprach der Anteil der VU mit Radfahrerbeteiligung 5,61% (2014: 5,80%; 2013: 5,31%; 2012: 5,61%; 2011: 5,65%; 2010: 4,73%; 2009: 5,64%; 2008: 6,19% ; 2007: 5,51%; 2006: 5,39%; 2005: 5,45%; 2004: 4,87% , 2003: 4,76%, 2002: 4,37%, 2001: 4,06%).

Die Folgen dieser Verkehrsunfälle hatten differenzierte Entwicklungen gegenüber dem Vorjahr.

Die Anzahl der schwerverletzten Unfallbeteiligten stieg 2015 auf 675 Schwerverletzte (SV), + 5,63% (2014: 639 SV; 2013: 631 SV; 2012: 684 SV; 2011: 655 SV; 2010: 515 SV; 2009: 582 SV; 2008: 584 SV; 2007: 568 SV; 2006: 569 SV; 2005: 541 SV; 2004: 529 SV; 2003: 508 SV; 2002: 519 SV; 2001: 480 SV).

Dagegen sank die Anzahl der leichtverletzten Unfallbeteiligten um - 1,17%

(2015: 5.217 Leichtverletzte (LV); 2014: 5.279 LV; 2013: 4.759 LV; 2012: 5.025 LV; 2011: 4.978 LV; 2010: 4.207 LV; 2009: 4.780 LV; 2008: 5.307 LV; 2007: 4.646 LV; 2006: 4.462 LV; 2005: 4.601 LV; 2004: 4.171 LV; 2003: 4.162 LV; 2002: 4.083 LV; 2001: 3.945 LV; 2000: 4.282 LV).

Bei der Betrachtung der Verkehrstoten konnte auch hier eine positive Bilanz gezogen werden; so wurden 2 Verkehrstote weniger registriert (2015: 10 Tote; 2014: 12 Tote; 2013: 9 Tote; 2012: 15 Tote; 2011: 11 Tote; 2010: 6 Tote; 2009: 11 Tote; 2008: 12 Tote; 2007: 14 Tote; 2006: 10 Tote; 2005: 7 Tote; 2004: 11 Tote; 2003: 24 Tote; 2002: 18 Tote; 2001: 10 Tote; 2000: 17 Tote).

Der Anteil der tödlich verunglückten Verkehrsteilnehmer bei Verkehrsunfällen unter Radfahrerbeteiligung überschreitet mit 20,83% bei weitem den allgemeinen Anteil dieser Verkehrsunfälle an der Gesamt-VU-Zahl (s.o.). Somit war jeder 5. Verkehrstote bei einem Verkehrsunfall mit Radfahrerbeteiligung zu beklagen.

Aber auch die Anteile der Schwerverletzten mit 32,56% und der Leichtverletzten mit 33,19% an den jeweiligen Gesamtzahlen verdienen besonderes Augenmerk.

Jeder 3. Verunglückte (33,10%) wird bei Verkehrsunfällen mit Radfahrerbeteiligung verzeichnet.

Die Betrachtung der Verkehrsunfallsschwere, die sich in den Unfallkategorien widerspiegelt, dokumentiert deutlich, dass Verkehrsunfälle mit Radfahrerbeteiligung zu 71,36% mit Personenschäden enden.

Im Gegensatz dazu wird nur bei jedem 9. Verkehrsunfall insgesamt in Berlin ein Verkehrsteilnehmer körperlich geschädigt.

Diese erschreckende Tatsache wird nur dadurch etwas gemildert, dass 87,82% der Verkehrsunfälle mit Personenschäden unter Radfahrerbeteiligung Verkehrsunfälle sind, bei denen es nur zu leichten Verletzungen der Beteiligten gekommen ist.

Aus diesem Grund ist in der polizeilichen Verkehrssicherheitsarbeit ein Hauptaugenmerk auf die Risikogruppe der Radfahrer zu legen, insbesondere vor dem Hintergrund, dass der Anteil der radfahrenden Verkehrsteilnehmer weiter ansteigen wird.

---

## Unfallfolgen der Beteiligten

Durch die Betrachtung der Unfallfolgen aller Beteiligten nach der Verkehrsteilnehmerart wird deutlich, dass die Gruppe der Radfahrer hier selbst am gefährdetsten ist.

Ihr Anteil an der Gesamtzahl der Verunglückten bei Verkehrsunfällen unter Radfahrerbeteiligung beträgt 90,95%. Hierbei verzeichneten die Radfahrer einen Anteil von 100% (10) bei den Verkehrstoten und einen Anteil von 91,55% (618) bei den Schwerverletzten, auch andere Verkehrsunfallbeteiligte trugen körperliche Schädigungen davon.

Der größte Anteil hierbei wurde bei den Fußgängern verzeichnet (5,64%).

Alle anderen Verkehrsteilnehmergruppen wiesen Anteile zwischen 0,93% (Pkw-Führer) und 0,13% (Lkw-Führer) auf. Damit wird deutlich, dass auf Grund des Fehlens einer schützenden Hülle die Gefahr einer körperlichen Schädigung besonders groß ist.

Bemerkenswert hierbei sind die geringen körperlichen Schädigungen bei den motorisierten Zweiradfahrern (0,95%), denen es ebenfalls an einer schützenden Fahrgastzelle fehlt.

## Örtliche Verteilung der Radfahrerverkehrsunfälle

Das Untersuchungsergebnis der Verteilung der Radfahrerverkehrsunfälle ergab eine Konzentration im Innenstadtbereich.

Hier sind hauptsächlich die Bezirke Mitte mit einem Anteil von 20,81% (1.607 VU), Friedrichshain-Kreuzberg mit einem Anteil von 14,41% (1.113 VU), Pankow mit einem Anteil von 11,07% (855 VU) sowie Charlottenburg-Wilmersdorf mit einem Anteil von 10,14% (783 VU) zu erwähnen.

Im Gegensatz dazu konnten in den Bezirken Marzahn-Hellersdorf (257 VU= 3,33%), Spandau (276 VU= 3,57 %) und Reinickendorf (321 VU = 4,16%) die niedrigsten Verkehrsunfallzahlen registriert werden.

Vollzog sich insgesamt ein Anstieg der Verkehrsunfälle unter Radfahrerbeteiligung, mussten in zwei Bezirken erhebliche Anstiege verzeichnet werden wie in den Bezirken Steglitz-Zehlendorf (+ 9,40%) und Lichtenberg (+ 12,91%).

Dagegen wurden in den Bezirken Spandau (- 7,69%), Tempelhof-Schöneberg (- 5,29%) und Pankow (- 2,51%) Rückgänge im Unfallgeschehen erkannt.

## Zeitliche Verteilung der Radfahrerverkehrsunfälle

Die zeitliche Verteilung der Verkehrsunfälle bekräftigte die Erkenntnis, dass Radfahrer überwiegend saisonabhängig ihr Fahrrad nutzen und es demzufolge in den Frühjahrs- und Sommermonaten verstärkt zu diesen Verkehrsunfällen kommt. Aber auch milde Witterungslagen in den Wintermonaten führen zu einer erhöhten Fahrradnutzung.

Im vergangenen Jahr begann die Radsaison aufgrund der Wetterlage schon im März. Der Juni verzeichnete den VU-Spitzenwert (968 VU) gefolgt von Juli (923 VU) und Mai (895 VU).

Die Berliner Polizei registrierte aber auch im September (815 VU) und im April (625 VU) hohe Verkehrsunfallzahlen unter Radfahrerbeteiligung. Sogar der November verbuchte noch 558 VU.

Die durchschnittliche Anzahl von Verkehrsunfällen unter Radfahrerbeteiligung lag im Jahresverlauf bei 644 Verkehrsunfällen. Somit lagen die Monate Januar (299 VU) und Februar (331 VU) weit unter dem Jahresdurchschnitt.

---

Der tageszeitliche Verlauf des Verkehrsunfallgeschehens mit Radfahrerbeteiligung gestaltete sich ähnlich wie der Gesamtverlauf des Unfallgeschehens.

Ab 6:00 Uhr setzte das Unfallgeschehen ein und steigerte sich kontinuierlich.

Den Höhepunkt erreichte das Unfallgeschehen in der Zeit zwischen 16:00 und 16:59 Uhr (698 VU), auch die Stunden zwischen 17:00 und 18:59 bzw. 15:00 und 15:59 wiesen ein nahezu einheitlich hohes Verkehrsunfallaufkommen auf. Ein starker Rückgang setzte erst ab 21:00 Uhr ein.

Innerhalb der einzelnen Monate kommt es nochmals im tageszeitlichen Ablauf zu leichten Verschiebungen. Die Unfallhäufigkeiten in den Sommermonaten sind noch bis in die späten Abendstunden zu verzeichnen, in den Herbst- und Wintermonaten hingegen lässt die Unfallhäufigkeit spätestens ab 20:00 Uhr sehr stark nach.

Der Wochentagsverlauf gibt nochmals einen besonderen Aspekt der Fahrradnutzung wieder. Die Wochentage Montag (1.168 VU) bis Freitag (1.286 VU) weisen nahezu gleiche Belastungen mit Verkehrsunfällen auf. Mit einem Spitzenwert am Donnerstag (1.419 VU) bilden sie den absoluten Schwerpunkt (84,92%). Demgegenüber sind die Tage des Wochenendes weitaus weniger mit Verkehrsunfällen belastet.

Durchschnittlich werden jeden Tag 21 Verkehrsunfälle mit Radfahrerbeteiligung verzeichnet.

### **Unfallverursacher von Verkehrsunfällen unter Radfahrerbeteiligung**

Die Betrachtung der Unfallverursacher (Haupt- und Mitverursacher) ergab ein bemerkenswertes Ergebnis: 48,83% aller Verursacher waren Radfahrer (4.085 insgesamt, 3.528 als Hauptverursacher (HV), 557 als Mitverursacher (MV) ).

An zweiter Stelle standen als Haupt- u. Mitverursacher die Führer von Pkw (3.506, 3.385 HV, 121 MV) mit einem Anteil von 41,91%.

In der weiteren Folge wurden Führer von Lkw (374, 369 HV, 5 MV) 4,47%, Fußgänger (238, 231 HV, 7 MV) 2,85%, Führer von Bussen (42, 41 HV, 1 MV) 0,50%, Führer von motorisierten Zweirädern (37, 35 HV, 2 MV) 0,44% sowie sonstigen Verkehrsbeteiligten (82, 81 HV, 1 MV) 0,98% ebenfalls als Haupt- u. Mitverursacher verzeichnet.

Gemessen am Gesamtunfallgeschehen setzten 3,95% aller Unfallverursacher als Radfahrer eine Unfallursache. Sie stehen somit an vierter Stelle hinter Führern von Pkw und Lkw sowie sonstigen Verursachern.

Bemerkenswert ist auch die Betrachtung der **Altersgruppen der Radfahrer** unter dem Aspekt der Verursachung.

Hierbei wird besonders deutlich, dass Kinder noch nicht über ausreichende Kenntnisse und Fähigkeiten zum Führen von Fahrrädern verfügen. Von den insgesamt 492 beteiligten Kindern als Radfahrer, setzten 381 eine Unfallursache durch ihr eigenes Fehlverhalten. Mit einem Anteil von 77,44% wurde hierbei eine der größten Diskrepanzen festgestellt.

Jugendliche im Alter von 15 bis unter 18 Jahren treten sowohl als Beteiligte (257) als auch als Unfallverursacher (175) seltener in Erscheinung, haben aber dennoch mit einem Anteil von 68,09% eine der höchsten Verursacherquoten.

Dagegen nehmen junge Erwachsene im Alter zwischen 18 und unter 25 Jahren wieder eine deutlich größere Gruppe bei den Beteiligten (718) ein. Der Anteil der Verursacher (402) andererseits ist mit 55,99% deutlich geringer.

Den größten Anteil der Radfahrer nimmt die Altersgruppe der Erwachsenen im Alter zwischen 25 und unter 45 Jahren (3.383) ein. Hierbei konnte ein geringerer Anteil an Verursachern (1.531) mit 45,26% registriert werden.

---

Die Altersgruppe der Erwachsenen zwischen 45 und unter 65 Jahren (2.077) tritt in einem wesentlich geringeren Anteil in Erscheinung. Der Anteil der Verursacher hat hier seine geringste Ausprägung mit 40,30%.

Bei der Altersgruppe der Senioren (575) wird erkennbar, dass diese Altersgruppe wesentlich seltener am Verkehrsunfallgeschehen mit Radfahrerbeteiligung als Radfahrer beteiligt war. Der Anteil der Verursacher lag bei 47,13%.

Nicht bei allen Radfahrern konnte das Lebensalter ermittelt werden (siehe §142 StGB).

Ihr Anteil (581) blieb im letzten Jahr nahezu identisch. In diesem Segment liegt der Anteil der Verursacher mit 83,99% besonders hoch!

### **Unfallursachen der Radfahrer**

An erster Stelle bei den Hauptunfallursachen der Radfahrer steht der ungenügende Sicherheitsabstand, der oft als „Durchschlängeln“ ohne den ausreichenden Platz dafür zu haben und damit verbunden Sachschäden an Fahrzeugen verursacht (1.104; + 2,51%).

Die falsche oder verbotswidrige Benutzung von Fahrbahnen und Straßenteilen (881; - 6,28%) steht an zweiter Stelle. Das Befahren von Gehwegen und die Benutzung von Radwegen in falscher Richtung sind hier besonders hervorzuheben.

Eine weitere Hauptunfallursache ist das falsche Verhalten beim Einfahren in den Fließverkehr (686; + 11,0%). Meist werden nach einer verbotswidrigen Benutzung des Gehweges Fahrbahnen gekreuzt. Dem Fließverkehr ist hier der Vorrang einzuräumen. Falsches Einschätzungsvermögen und die Überschätzung der eigenen Fähigkeiten sind oft Voraussetzungen für solche Fehlverhaltensweisen.

Neben den erstgenannten Unfallursachen tritt die nicht angepasste Geschwindigkeit (325; - 12,87%) auch bei den Radfahrern immer mehr in Erscheinung.

Leichtgängige Fahrräder, mit modernen Gangschaltungen, ermöglichen ein zügiges Fahren; gepaart mit einem falschen Einschätzungsvermögen der eigenen Fahrfähigkeiten wird diese Kombination leicht zur Unfallursache.

Das Befahren von Gehwegen in Verbindung mit falschem Verhalten gegenüber Fußgängern (99; + 3,12%) führt oft zu Verkehrsunfällen.

Vorfahrts- (225; + 23,63%) und Rotlichtmissachtungen (229; + 16,24%) sowie falsches Verhalten beim Abbiegen (187; + 1,63%) lassen Radfahrer immer wieder zu Unfallverursachern werden.

### **Unfallursachen der anderen Verkehrsunfallbeteiligten**

Die Unfallursachen der anderen Verkehrsbeteiligten spiegeln gleichzeitig die Verkehrsbeteiligungsart wider. Führer von Pkw, welche die größte Gruppe der Unfallgegner bilden und Führer von Lastkraftwagen haben hier deutlich Fehlverhaltensweisen beim Abbiegen (1565; - 1,88%) gezeigt. Die Problematik des „Toten Winkels“ kommt besonders in dieser Unfallursache einhergehend mit schwersten Unfallfolgen zum Ausdruck.

Das Nichtgewähren der Vorfahrt (626; + 2,96%) steht an zweiter Stelle der Unfallursachen bei Verkehrsunfällen unter Radfahrerbeteiligung. Auf Grund der schmalen Silhouette des Fahrradfahrers und der oftmals falschen Benutzung von Radwegen in entgegengesetzter Richtung, kommt es zum Nichtgewähren der Vorfahrt durch die anderen Verkehrsbeteiligten.

---

Das Einfahren in den Fließverkehr (427; - 3,39%) ist eine weitere Unfallursache.

Überwiegend Führer von aus Grundstücksausfahrten kommenden Fahrzeugen können den Straßenraum, in den sie einfahren wollen, nicht im ausreichenden Maße einsehen. Die bereits genannte schmale Silhouette und das Befahren von Gehwegen bilden dann oftmals begünstigende Faktoren für das Zustandekommen von Verkehrsunfällen.

Hinzu kommen die Unfallursachen wie ungenügender Seitenabstand (178; - 0,56%), das Nichtbeachten der Lichtzeichenanlage (78; + 47,17%) sowie nicht angepasste Geschwindigkeit (13; +85,71%).

Darüber hinaus sind Fehlverhaltensweisen von Fußgängern (238; + 5,78%) gleichermaßen zu erkennen. Das Überschreiten von Radwegen, ohne auf den Radfahrerverkehr zu achten, liegt hier an erster Stelle.

### **Unerlaubtes Entfernen vom Unfallort gemäß § 142 StGB**

Ob Verursacher oder nur Unfallbeteiligter, nicht jedem Verkehrsunfallbeteiligten sind im ausreichenden Maße die Pflichten bewusst, die sich nach dem Ereignis eines Verkehrsunfalls für alle Beteiligten ergeben. Häufig kommt es nicht zur direkten Kollision zwischen den Beteiligten, sondern nur zu einer Schädigung Anderer (Ausweichmanöver, Sturz des Anderen u. dgl.). Damit war es für einige Beteiligte nicht zwingend notwendig, hier "Farbe zu bekennen" und sie entzogen sich ihren gesetzlichen Pflichten. Die Gruppe dieser Verkehrsunfallbeteiligten ist zwar nicht besonders groß, spiegelt aber eine bestimmte Einstellung wider.

Zwischen 2% und 31%, je nach Verkehrsbeteiligungsart, liegt hier die Größenordnung.

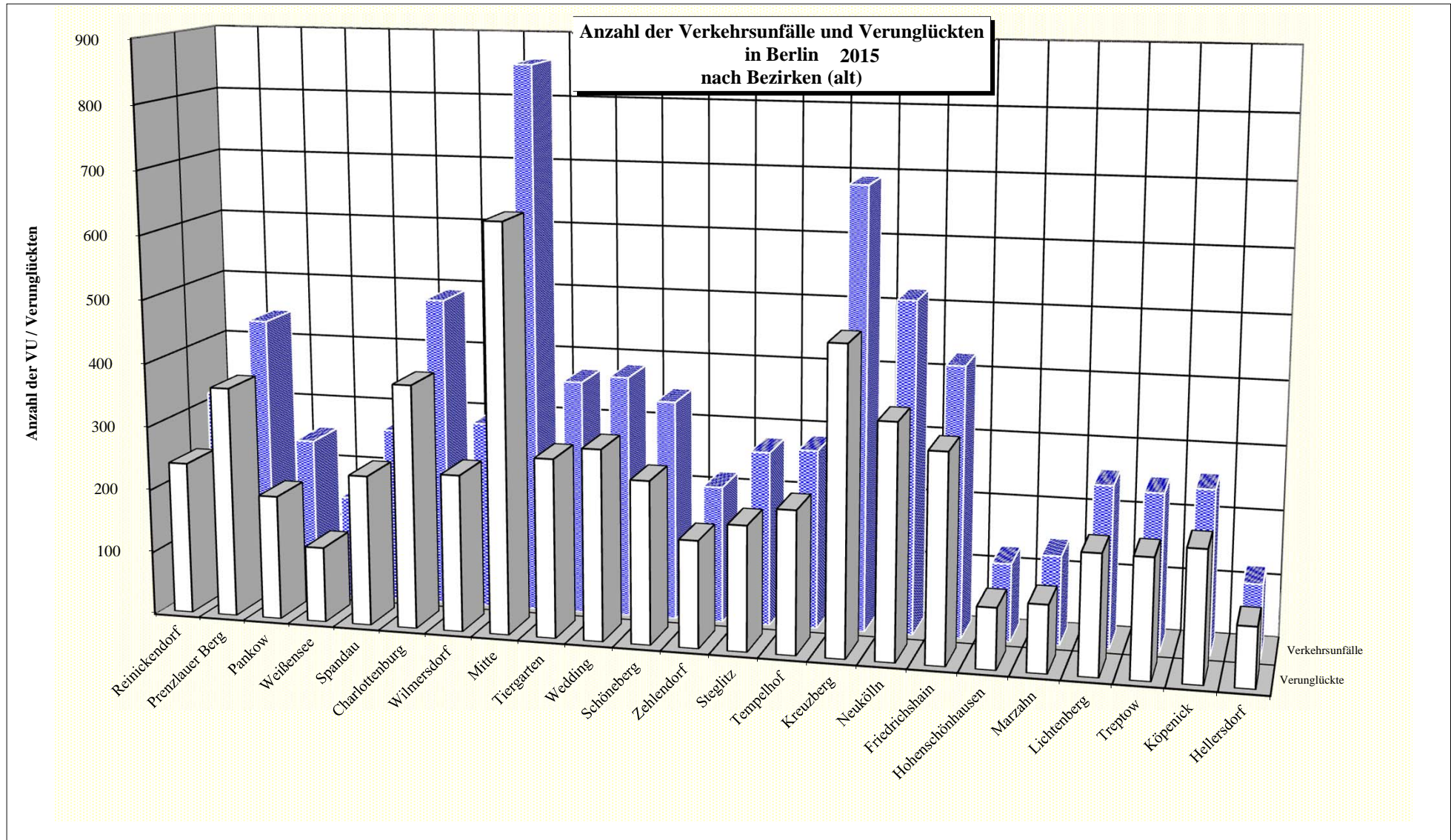
Dabei sind Fahrzeugführer von Lkw (58= 12,34%), Pkw (496= 8,18%) und motorisierten Zweirädern (3= 2,24%) sowie Fußgänger (40= 8,37%) beteiligt.

Keine Ausnahme bilden hierbei die Radfahrer, die ebenfalls solchen Verhaltensweisen zeigten (689= 8,52%).

## Verkehrslagebild

Bezirk(alt)	Anzahl der VU		Anzahl der Toten		Anzahl der Schwerverletzten		Anzahl der Leichtverletzten		Anteil an VU insgesamt in %		Anteil an Verunglückten in %		Anzahl der Verunglückten insgesamt	
	2015	2014	2015	2014	2015	2014	2015	2014	2015	2014	2015	2014	2015	2014
Reinickendorf	321	319	0	0	17	24	223	232	4,16	4,14	4,07	4,32	240	256
Prenzlauer Berg	442	410	1	1	48	40	314	293	5,72	5,33	6,15	5,63	363	334
Pankow	251	298	1	0	21	40	174	201	3,25	3,87	3,32	4,06	196	241
Weißensee	162	169	0	0	14	12	105	117	2,10	2,20	2,02	2,18	119	129
Spandau	276	299	0	0	39	31	198	219	3,57	3,88	4,02	4,22	237	250
Charlottenburg	488	537	2	0	45	59	336	370	6,32	6,97	6,49	7,23	383	429
Wilmersdorf	295	244	1	0	32	22	214	191	3,82	3,17	4,19	3,59	247	213
Mitte	858	896	0	0	58	57	580	586	11,11	11,64	10,81	10,84	638	643
Tiergarten	369	313	0	2	31	28	250	213	4,78	4,07	4,76	4,10	281	243
Wedding	380	382	0	1	32	24	268	280	4,92	4,96	5,08	5,14	300	305
Schöneberg	345	348	0	1	29	22	227	236	4,47	4,52	4,34	4,37	256	259
Zehlendorf	215	203	0	2	22	16	147	144	2,78	2,64	2,86	2,73	169	162
Steglitz	274	244	0	1	16	14	181	173	3,55	3,17	3,34	3,17	197	188
Tempelhof	281	313	1	1	31	25	193	215	3,64	4,07	3,81	4,06	225	241
Kreuzberg	690	697	1	0	40	41	437	462	8,93	9,05	8,10	8,48	478	503
Neukölln	519	522	1	0	38	37	327	333	6,72	6,78	6,20	6,24	366	370
Friedrichshain	423	416	0	1	31	27	295	288	5,48	5,40	5,52	5,33	326	316
Hohenschönhausen	123	114	0	0	12	14	85	79	1,59	1,48	1,64	1,57	97	93
Marzahn	140	129	0	0	12	17	95	89	1,81	1,68	1,81	1,79	107	106
Lichtenberg	253	219	2	0	24	25	163	140	3,28	2,84	3,20	2,78	189	165
Treptow	246	246	0	2	32	20	156	152	3,18	3,20	3,19	2,93	188	174
Köpenick	256	250	0	0	42	30	163	174	3,31	3,25	3,47	3,44	205	204
Hellersdorf	117	131	0	0	9	14	86	92	1,51	1,70	1,61	1,79	95	106
Berlin (Insgesamt)	7.724	7.699	10	12	675	639	5.217	5.279	100,00	100,00	100,00	100,00	5.902	5.930

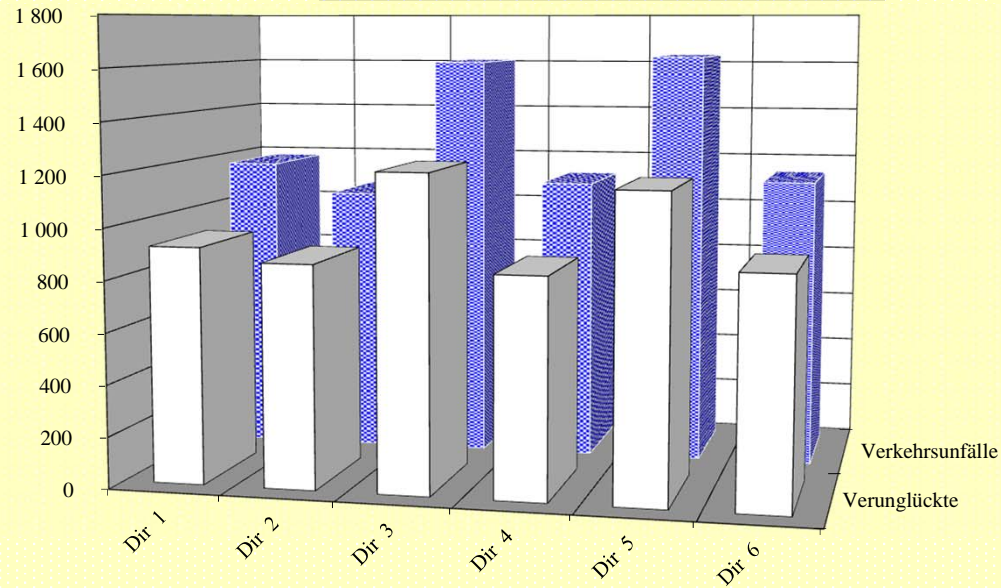




Verkehrslagebild

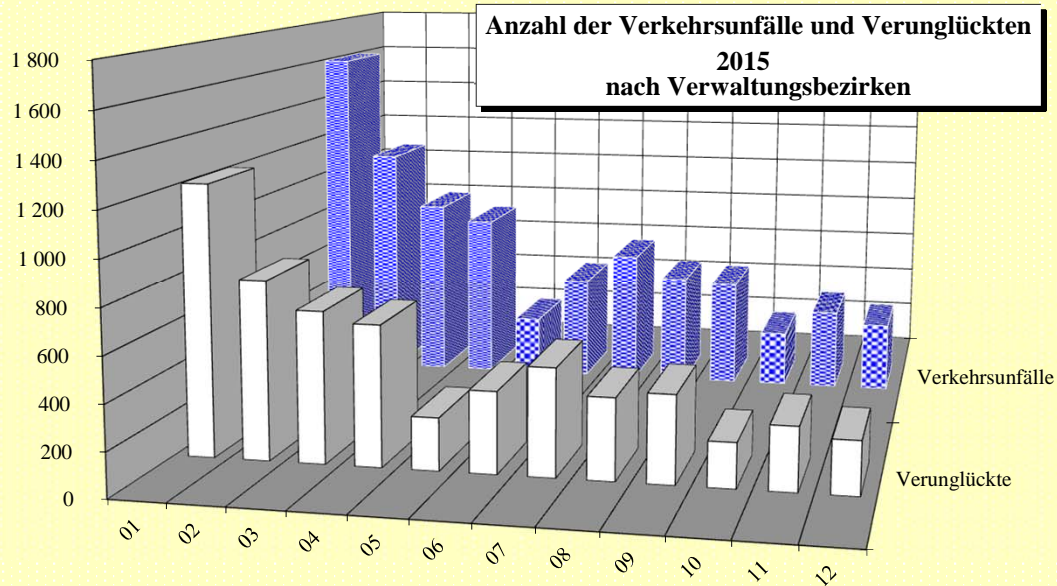
Polizeidirektion	Anzahl der VU		Anzahl der Toten		Anzahl der Schwerverletzten		Anzahl der Leichtverletzten		Anteil an VU insgesamt in %		Anteil an Verunglückten in %		Anzahl der Verunglückten insgesamt	
	2015	2014	2015	2014	2015	2014	2015	2014	2015	2014	2015	2014	2015	2014
Dir 1	1 177	1 196	2	1	100	116	817	843	15,24	15,53	15,57	16,19	919	960
Dir 2	1 058	1 080	3	0	116	112	747	780	13,70	14,03	14,67	15,04	866	892
Dir 3	1 607	1 591	0	3	121	109	1 098	1 079	20,81	20,67	20,65	20,08	1 219	1.191
Dir 4	1 116	1 108	1	5	98	77	749	768	14,45	14,39	14,37	14,33	848	850
Dir 5	1 631	1 635	2	1	109	105	1 058	1 083	21,12	21,24	19,81	20,05	1 169	1.189
Dir 6	1 135	1 089	2	2	131	120	748	726	14,69	14,14	14,93	14,30	881	848
Berlin (Insgesamt)	7 724	7 699	10	12	675	639	5 217	5 279	100,00	100,00	100,00	100,00	5 902	5.930

Anzahl der Verkehrsunfälle und Verunglückten  
2015  
nach Polizeidirektionen



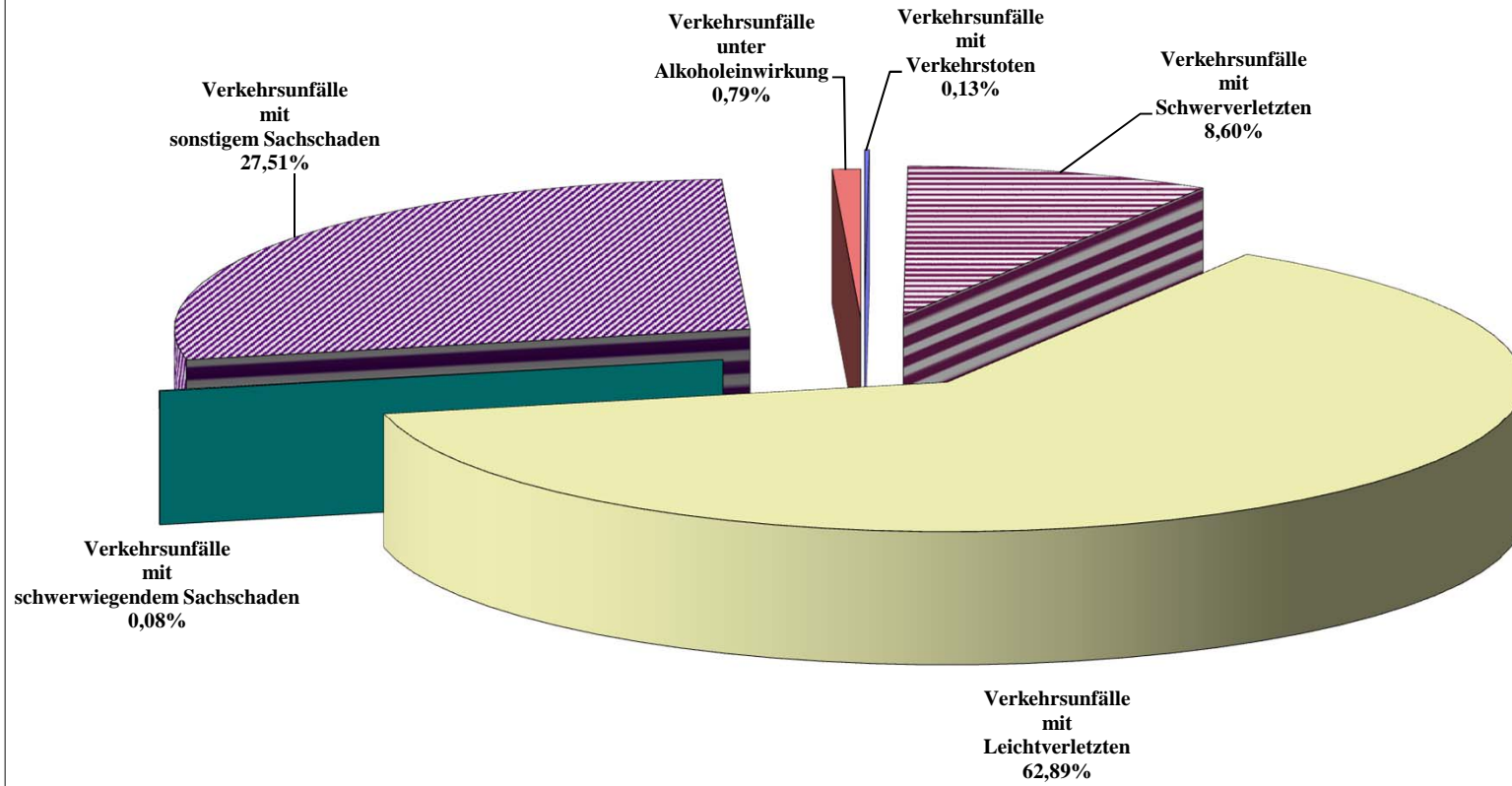
Verkehrslagebild

Verwaltungsbezirke	Anzahl der VU		Anzahl der Toten		Anzahl der Schwerverletzten		Anzahl der Leichtverletzten		Anteil an VU insgesamt in %		Anteil an Verunglückten in %		Anzahl der Verunglückten insgesamt	
	2015	2014	2015	2014	2015	2014	2015	2014	2015	2014	2015	2014	2015	2014
Mitte (01)	1 607	1 591	0	3	121	109	1 098	1 079	20,81	20,67	20,65	20,08	1 219	1 191
Friedrichshain-Kreuzberg (02)	1 113	1 113	1	1	71	68	732	750	14,41	14,46	13,62	13,81	804	819
Pankow (03)	855	877	2	1	83	92	593	611	11,07	11,39	11,49	11,87	678	704
Charlottenburg-Wilmersdorf (04)	783	781	3	0	77	81	550	561	10,14	10,14	10,67	10,83	630	642
Spandau (05)	276	299	0	0	39	31	198	219	3,57	3,88	4,02	4,22	237	250
Steglitz-Zehlendorf (06)	489	447	0	3	38	30	328	317	6,33	5,81	6,20	5,90	366	350
Tempelhof-Schöneberg (07)	626	661	1	2	60	47	420	451	8,10	8,59	8,15	8,43	481	500
Neukölln (08)	519	522	1	0	38	37	327	333	6,72	6,78	6,20	6,24	366	370
Treptow-Köpenick (09)	502	496	0	2	74	50	319	326	6,50	6,44	6,66	6,37	393	378
Mahrzahn-Hellersdorf (10)	257	260	0	0	21	31	181	181	3,33	3,38	3,42	3,58	202	212
Lichtenberg (11)	376	333	2	0	36	39	248	219	4,87	4,33	4,85	4,35	286	258
Reinickendorf (12)	321	319	0	0	17	24	223	232	4,16	4,14	4,07	4,32	240	256
Berlin (Insgesamt)	7 724	7 699	10	12	675	639	5 217	5 279	100,00	100,00	100,00	100,00	5 902	5 930



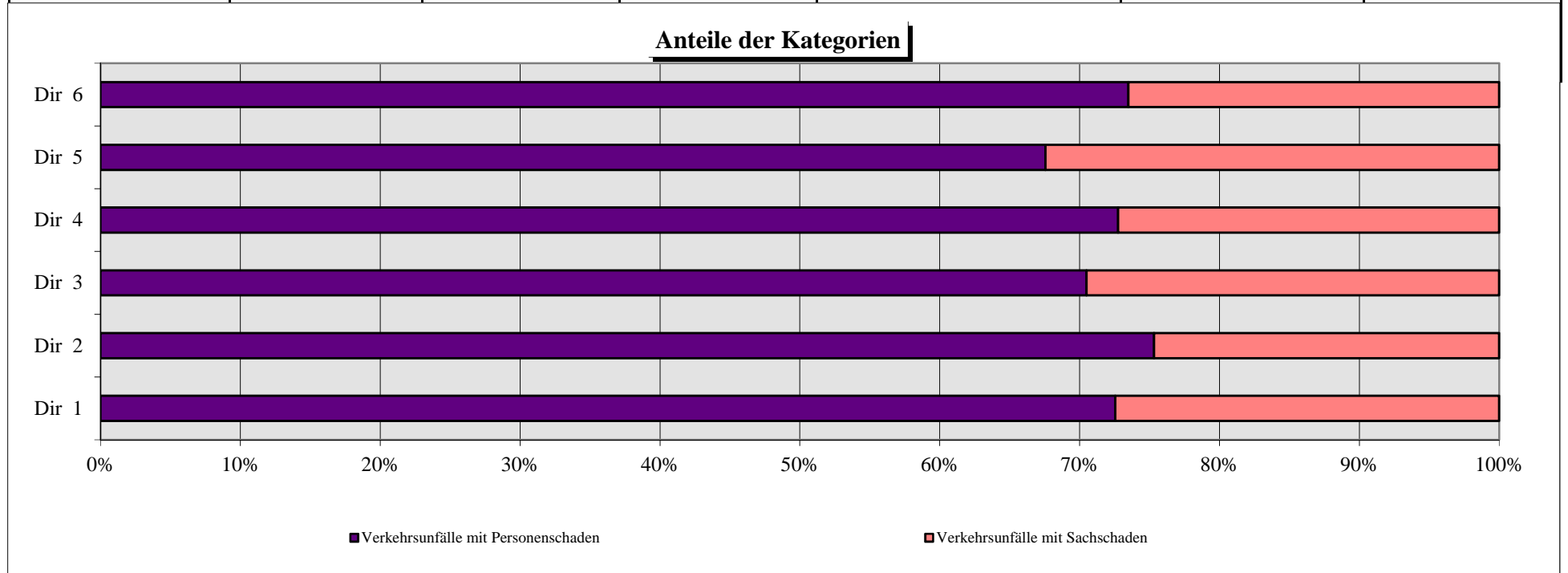
Bezirk (alt)	Verkehrsunfälle in den Bezirken (alt) 2015 nach Kategorien					
	Verkehrsunfälle mit Verkehrstoten	Verkehrsunfälle mit Schwerverletzten	Verkehrsunfälle mit Leichtverletzten	Verkehrsunfälle mit schwerwiegendem Sachschaden	Verkehrsunfälle mit sonstigem Sachschaden	Verkehrsunfälle unter Alkoholeinwirkung
Reinickendorf	0	17	211	1	89	3
Prenzlauer Berg	1	47	282	0	106	6
Pankow	1	21	164	0	64	1
Weißensee	0	14	95	0	52	1
Spandau	0	36	182	1	56	1
Charlottenburg	2	45	308	0	129	4
Wilmersdorf	1	32	192	0	66	4
Mitte	0	57	533	0	263	5
Tiergarten	0	30	230	0	106	3
Wedding	0	32	251	0	95	2
Schöneberg	0	29	216	0	98	2
Zehlendorf	0	22	137	0	55	1
Steglitz	0	15	179	0	79	1
Tempelhof	1	30	182	1	63	4
Kreuzberg	1	39	417	2	224	7
Neukölln	1	38	305	0	172	3
Friedrichshain	0	31	271	1	115	5
Hohenschönhausen	0	12	79	0	32	0
Marzahn	0	12	87	0	41	0
Lichtenberg	2	24	157	0	65	5
Treptow	0	31	144	0	70	1
Köpenick	0	41	156	0	58	1
Hellersdorf	0	9	80	0	27	1
Berlin	10	664	4.858	6	2.125	61

**Anteile der Kategorien an den Gesamt-VU in Berlin  
2015**



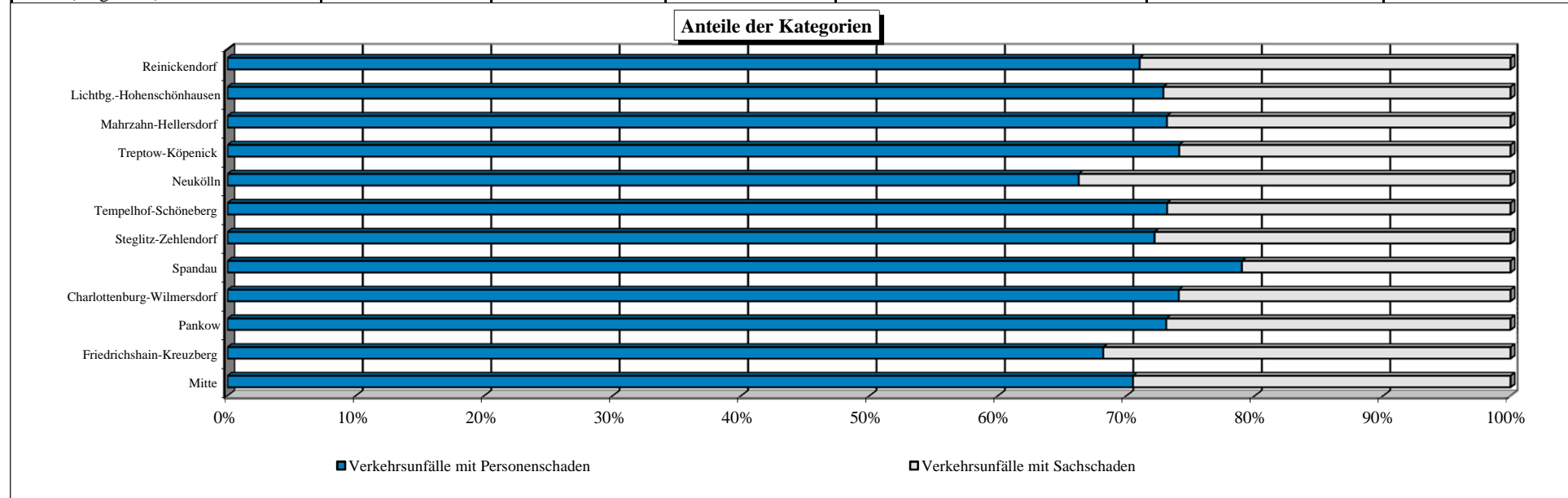
Verkehrslagebild

Polizeidirektion	Verkehrsunfälle in den Polizeidirektionen 2015 nach Kategorien					
	Verkehrsunfälle mit Verkehrstoten	Verkehrsunfälle mit Schwerverletzten	Verkehrsunfälle mit Leichtverletzten	Verkehrsunfälle mit schwerwiegendem Sachschaden	Verkehrsunfälle mit sonstigem Sachschaden	Verkehrsunfälle unter Alkoholeinwirkung
Dir 1	2	99	753	1	311	11
Dir 2	3	113	681	1	251	9
Dir 3	0	119	1.014	0	464	10
Dir 4	1	96	715	1	295	8
Dir 5	2	108	992	3	511	15
Dir 6	2	129	703	0	293	8
Berlin	10	664	4.858	6	2.125	61



Verkehrslagebild

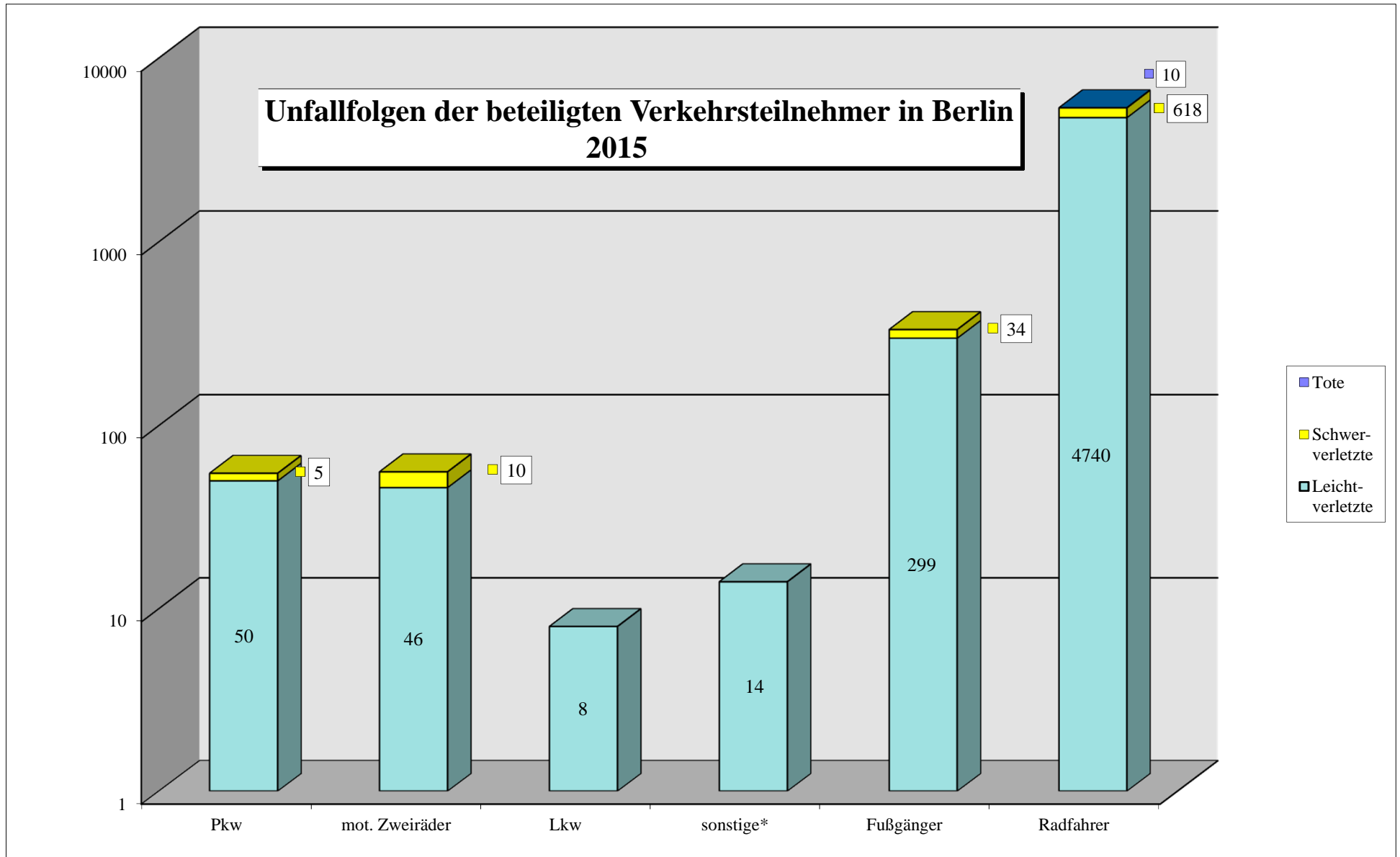
Verwaltungsbezirke		Verkehrsunfälle in den Verwaltungsbezirken 2015 nach Kategorien					
		Verkehrsunfälle mit Verkehrstoten	Verkehrsunfälle mit Schwerverletzten	Verkehrsunfälle mit Leichtverletzten	Verkehrsunfälle mit schwerwiegendem Sachschaden	Verkehrsunfälle mit sonstigem Sachschaden	Verkehrsunfälle unter Alkoholeinwirkung
Mitte	(01)	0	119	1.014	0	464	10
Friedrichshain-Kreuzberg	(02)	1	70	688	3	339	12
Pankow	(03)	2	82	541	0	222	8
Charlottenburg-Wilmersdorf	(04)	3	77	500	0	195	8
Spandau	(05)	0	36	182	1	56	1
Steglitz-Zehlendorf	(06)	0	37	316	0	134	2
Tempelhof-Schöneberg	(07)	1	59	398	1	161	6
Neukölln	(08)	1	38	305	0	172	3
Treptow-Köpenick	(09)	0	72	300	0	128	2
Mahrzahn-Hellersdorf	(10)	0	21	167	0	68	1
Lichtenberg	(11)	2	36	236	0	97	5
Reinickendorf	(12)	0	17	211	1	89	3
Berlin (Insgesamt)		10	664	4.858	6	2.125	61



Bezirk (alt)	Unfallfolgen der beteiligten Verkehrsteilnehmer in Berlin 2015 nach Bezirken (alt)																	
	Pkw			mot. Zweiräder			Lkw			sonstige*			Fußgänger			Radfahrer		
	Tote	Schwer- verletzte	Leicht- verletzte	Tote	Schwer- verletzte	Leicht- verletzte	Tote	Schwer- verletzte	Leicht- verletzte	Tote	Schwer- verletzte	Leicht- verletzte	Tote	Schwer- verletzte	Leicht- verletzte	Tote	Schwer- verletzte	Leicht- verletzte
Reinickendorf	-	-	2	-	-	5	-	-	1	-	-	-	-	1	12	-	16	201
Prenzlauer Berg	-	-	2	-	-	1	-	-	1	-	-	3	-	4	24	1	44	277
Pankow	-	-	2	-	-	3	-	-	2	-	-	-	-	1	5	1	20	162
Weißensee	-	-	2	-	2	1	-	-	-	-	-	1	-	-	2	-	12	96
Spandau	-	1	6	-	-	-	-	-	-	-	-	-	-	2	10	-	34	181
Charlottenburg	-	-	4	-	-	3	-	-	-	-	-	-	-	7	20	2	38	304
Wilmersdorf	-	-	2	-	1	2	-	-	1	-	-	-	-	1	16	1	28	191
Mitte	-	-	3	-	2	9	-	-	1	-	-	2	-	3	40	-	53	516
Tiergarten	-	1	-	-	-	5	-	-	-	-	-	-	-	1	21	-	29	224
Wedding	-	-	3	-	-	1	-	-	-	-	-	2	-	1	20	-	31	239
Schöneberg	-	-	1	-	-	3	-	-	-	-	-	-	-	1	9	-	27	211
Zehlendorf	-	-	3	-	-	1	-	-	-	-	-	1	-	-	4	-	22	136
Steglitz	-	-	1	-	1	1	-	-	-	-	-	-	-	1	3	-	14	176
Tempelhof	-	-	-	-	-	1	-	-	-	-	-	1	-	3	10	1	28	181
Kreuzberg	-	1	7	-	1	4	-	-	-	-	-	1	-	-	24	1	38	397
Neukölln	-	1	2	-	2	2	-	-	1	-	-	1	-	2	24	1	32	294
Friedrichshain	-	-	1	-	-	1	-	-	-	-	-	1	-	1	26	-	30	264
Hohenschönhausen	-	-	2	-	-	-	-	-	-	-	-	-	-	1	2	-	11	78
Marzahn	-	-	-	-	-	1	-	-	1	-	-	1	-	2	4	-	10	84
Lichtenberg	-	-	1	-	-	-	-	-	-	-	-	-	-	-	6	2	23	155
Treptow	-	-	-	-	1	1	-	-	-	-	-	-	-	2	8	-	28	144
Köpenick	-	1	2	-	-	-	-	-	-	-	-	-	-	-	7	-	41	151
Hellersdorf	-	-	4	-	-	1	-	-	-	-	-	-	-	-	2	-	9	78
<b>Berlin</b>	<b>0</b>	<b>5</b>	<b>50</b>	<b>0</b>	<b>10</b>	<b>46</b>	<b>0</b>	<b>0</b>	<b>8</b>	<b>0</b>	<b>0</b>	<b>14</b>	<b>0</b>	<b>34</b>	<b>299</b>	<b>10</b>	<b>618</b>	<b>4740</b>

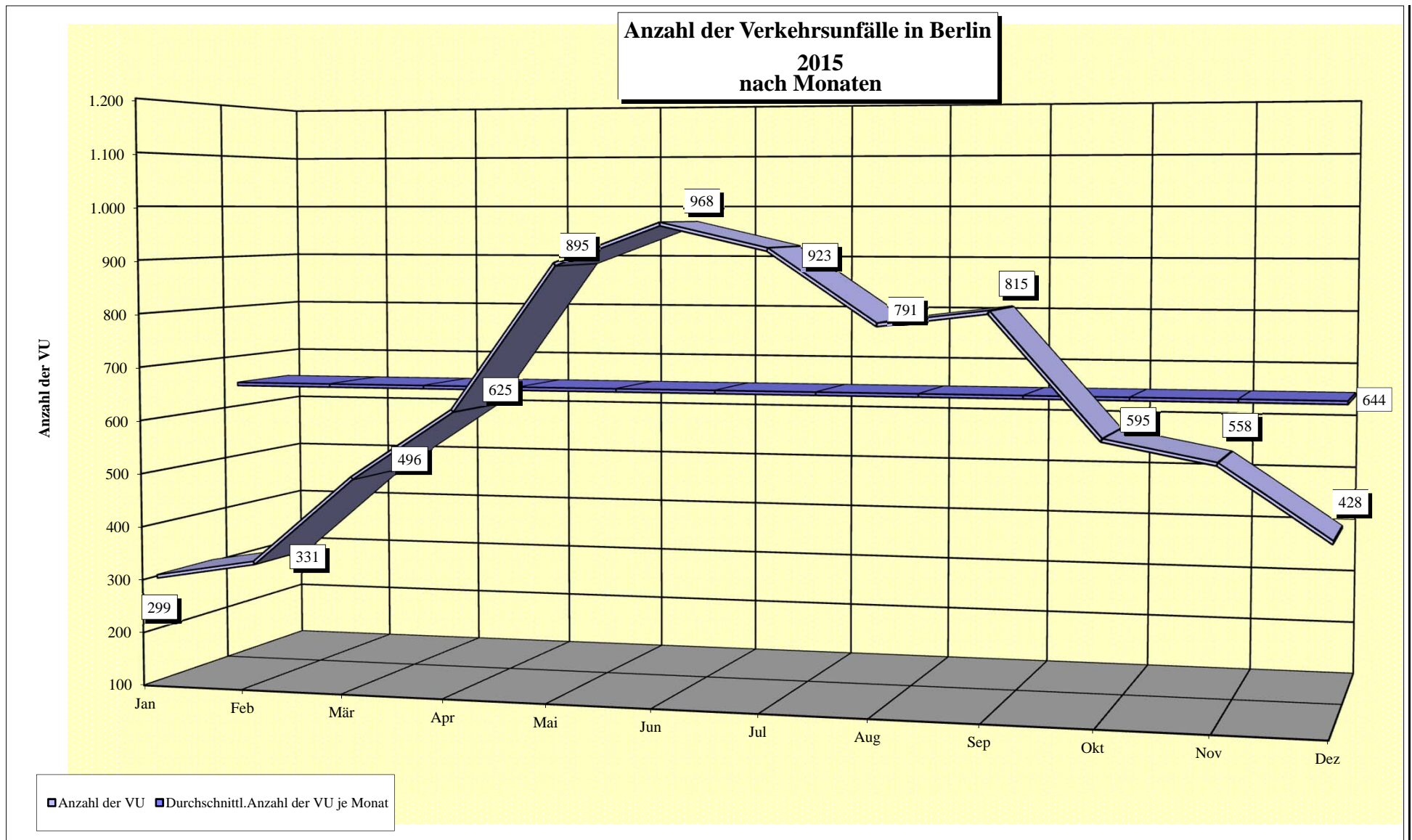
\* alle nicht genannten Verkehrsbeteiligten / keine Insassen und Soziusfahrer



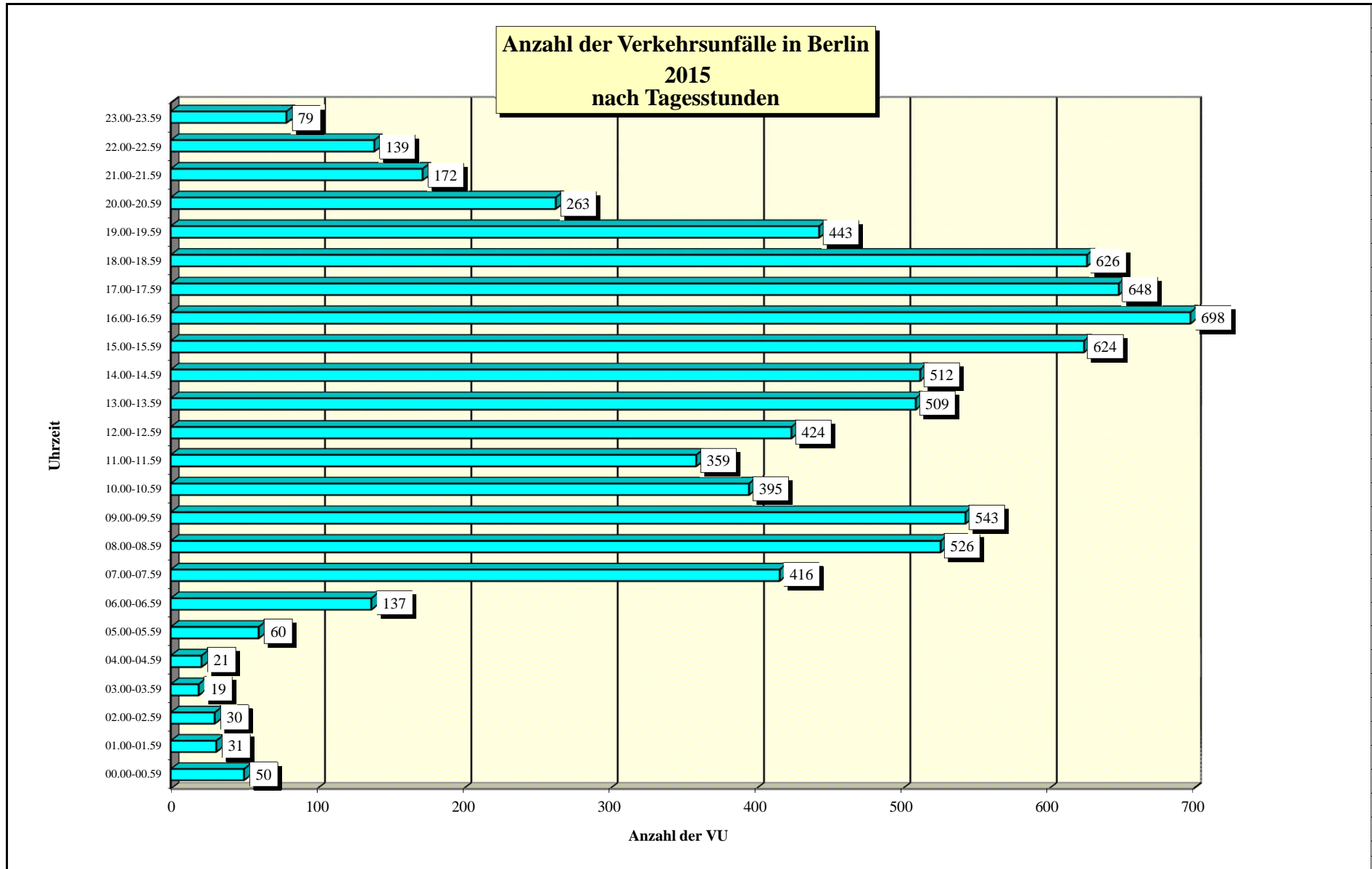


\* alle nicht genannten Verkehrsbeteiligten / keine Insassen und Soziasfahrer

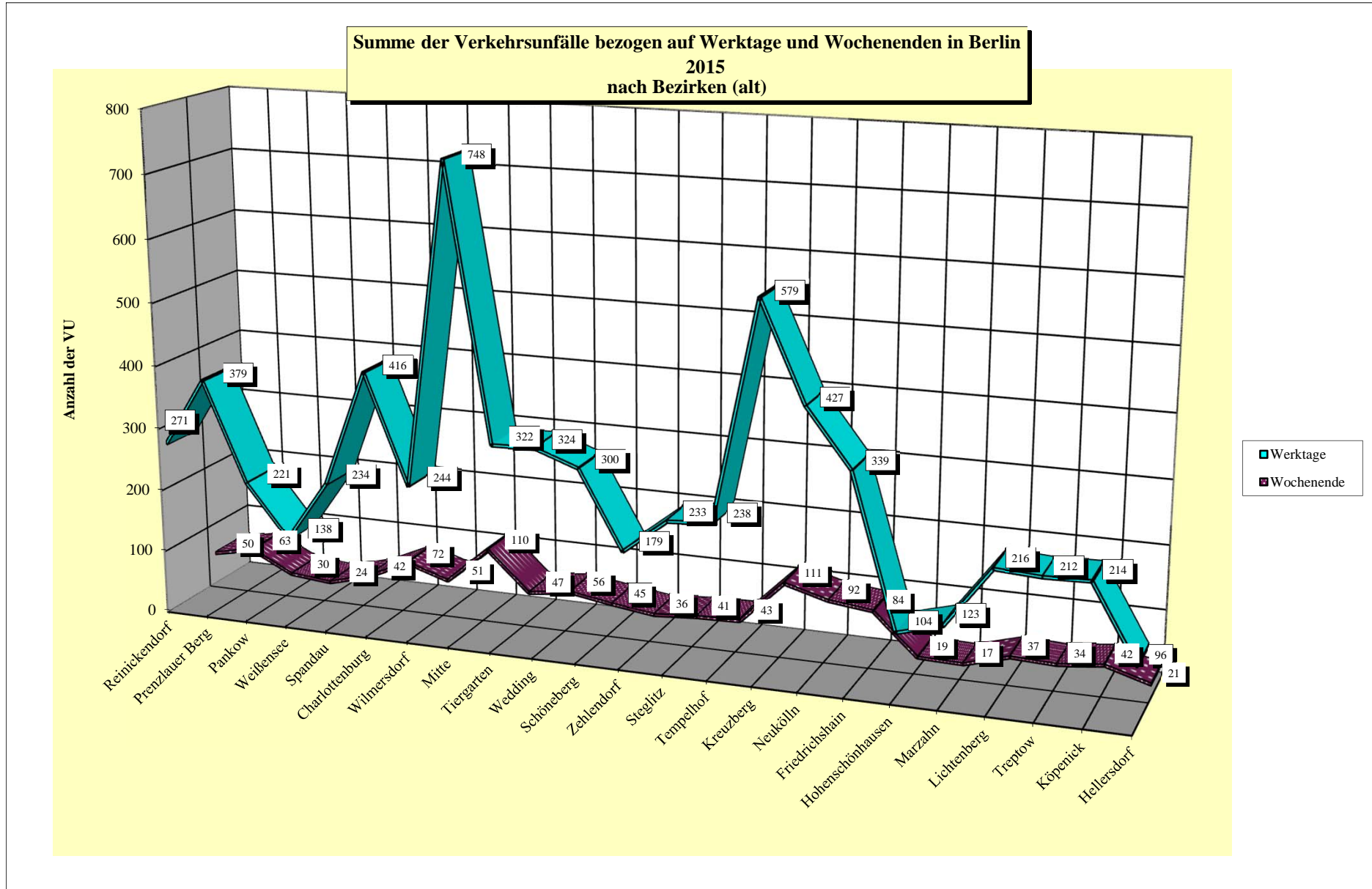
Bezirk (alt)	Verkehrsunfälle in den Bezirken (alt) 2015 nach Monaten												
	Jan	Feb	Mär	Apr	Mai	Jun	Jul	Aug	Sep	Okt	Nov	Dez	insges.
Reinickendorf	10	14	8	23	41	39	46	41	40	17	20	22	321
Prenzlauer Berg	20	20	42	31	50	56	40	47	42	32	32	30	442
Pankow	9	11	16	19	41	28	26	20	16	22	27	16	251
Weißensee	7	8	12	16	22	16	19	13	18	13	14	4	162
Spandau	14	15	13	26	23	33	39	31	30	17	20	15	276
Charlottenburg	17	16	28	36	46	65	70	53	53	41	35	28	488
Wilmersdorf	11	14	17	23	34	33	39	33	33	26	17	15	295
Mitte	35	33	54	70	107	118	104	82	83	79	54	39	858
Tiergarten	14	15	23	34	39	53	50	37	36	28	21	19	369
Wedding	22	15	25	37	47	42	34	44	35	26	29	24	380
Schöneberg	13	9	21	34	39	41	45	34	37	26	30	16	345
Zehlendorf	4	6	19	13	28	34	37	24	15	12	14	9	215
Steglitz	14	11	17	20	27	35	39	19	30	27	17	18	274
Tempelhof	11	8	21	16	34	28	35	30	35	19	25	19	281
Kreuzberg	32	40	50	61	70	78	81	77	73	52	43	33	690
Neukölln	21	23	40	49	61	55	52	48	74	45	25	26	519
Friedrichshain	16	23	22	34	52	51	44	44	40	29	42	26	423
Hohenschönhausen	3	5	9	7	13	15	10	19	12	12	9	9	123
Marzahn	3	6	5	12	22	17	18	11	18	5	14	9	140
Lichtenberg	5	9	19	21	25	32	26	32	22	21	24	17	253
Treptow	8	8	14	16	27	40	32	22	25	20	18	16	246
Köpenick	4	15	17	18	34	44	22	20	30	17	21	14	256
Hellersdorf	6	7	4	9	13	15	15	10	18	9	7	4	117
Berlin	299	331	496	625	895	968	923	791	815	595	558	428	7.724

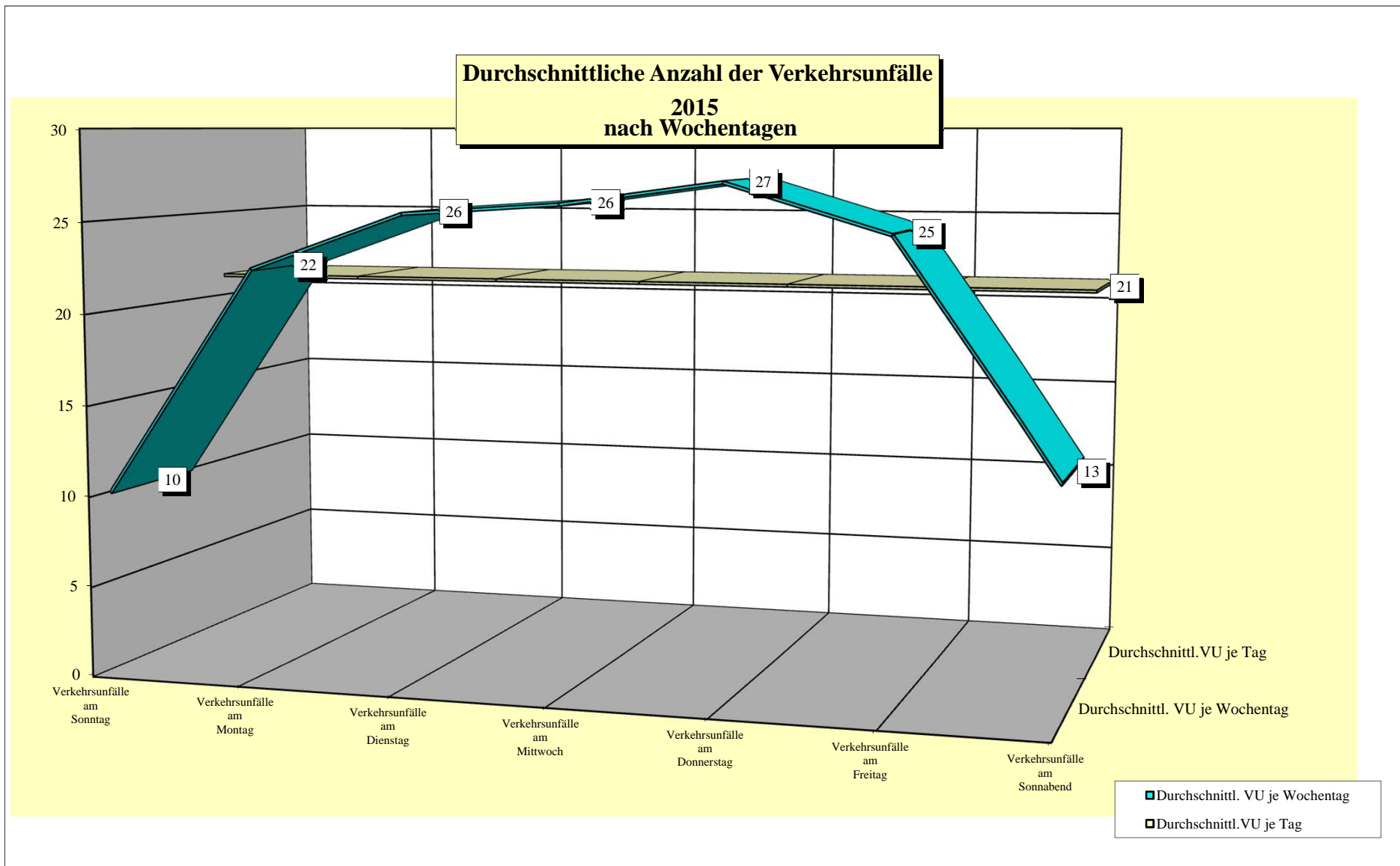


Stunde	Tageszeitliche Verteilung der Verkehrsunfälle in Berlin 2015 nach Monaten											
	Januar	Februar	März	April	Mai	Juni	Juli	August	September	Oktober	November	Dezember
00.00-00.59	2	1	3	2	4	11	7	7	2	5	5	1
01.00-01.59	0	1	1	2	5	3	3	1	4	4	1	6
02.00-02.59	0	2	1	3	5	2	3	5	2	3	2	2
03.00-03.59	1	3	0	0	2	1	2	2	2	4	2	0
04.00-04.59	1	0	1	3	4	2	2	4	1	0	3	0
05.00-05.59	3	3	6	4	5	6	9	8	5	3	4	4
06.00-06.59	8	4	8	6	14	21	15	16	15	14	9	7
07.00-07.59	25	25	21	36	57	51	44	25	59	30	23	20
08.00-08.59	24	22	38	31	59	70	73	52	46	37	48	26
09.00-09.59	12	26	36	50	67	64	67	62	50	50	35	24
10.00-10.59	11	18	20	25	62	42	47	43	36	30	42	19
11.00-11.59	11	12	19	30	46	39	42	37	35	31	33	24
12.00-12.59	9	14	34	34	40	65	50	35	40	33	41	29
13.00-13.59	17	17	30	46	50	67	56	41	62	49	37	37
14.00-14.59	11	26	42	50	51	54	55	64	50	46	30	33
15.00-15.59	23	35	30	57	72	78	69	66	73	48	40	33
16.00-16.59	23	29	37	58	86	89	81	74	87	48	49	37
17.00-17.59	29	28	41	43	68	79	81	70	70	53	45	41
18.00-18.59	37	25	49	53	64	81	70	66	64	40	43	34
19.00-19.59	21	16	33	38	58	59	55	44	55	25	22	17
20.00-20.59	16	8	19	25	38	29	38	23	20	17	15	15
21.00-21.59	7	8	16	8	13	23	20	23	22	9	16	7
22.00-22.59	6	7	6	16	16	17	18	15	13	8	8	9
23.00-23.59	2	1	5	5	9	15	16	8	2	8	5	3
Insgesamt	299	331	496	625	895	968	923	791	815	595	558	428



Bezirk (alt)	Verkehrsunfälle in den Bezirken (alt) 2015 nach Wochentagen						
	Verkehrsunfälle am Sonntag	Verkehrsunfälle am Montag	Verkehrsunfälle am Dienstag	Verkehrsunfälle am Mittwoch	Verkehrsunfälle am Donnerstag	Verkehrsunfälle am Freitag	Verkehrsunfälle am Sonnabend
Reinickendorf	25	60	49	42	65	55	25
Prenzlauer Berg	24	85	74	70	78	72	39
Pankow	17	38	59	37	46	41	13
Weißensee	11	26	21	35	24	32	13
Spandau	11	41	55	40	54	44	31
Charlottenburg	34	75	68	100	98	75	38
Wilmersdorf	25	45	55	44	60	40	26
Mitte	45	120	151	159	177	141	65
Tiergarten	20	70	68	58	60	66	27
Wedding	20	51	61	85	67	60	36
Schöneberg	16	47	68	60	56	69	29
Zehlendorf	16	34	30	33	39	43	20
Steglitz	17	40	56	49	47	41	24
Tempelhof	14	35	52	48	50	53	29
Kreuzberg	55	93	111	114	128	133	56
Neukölln	45	85	84	90	90	78	47
Friedrichshain	39	55	66	72	77	69	45
Hohenschönhausen	8	17	19	24	28	16	11
Marzahn	9	19	27	33	21	23	8
Lichtenberg	18	36	51	46	51	32	19
Treptow	17	39	45	50	47	31	17
Köpenick	19	45	40	46	37	46	23
Hellersdorf	11	12	17	22	19	26	10
Berlin	516	1.168	1.327	1.357	1.419	1.286	651

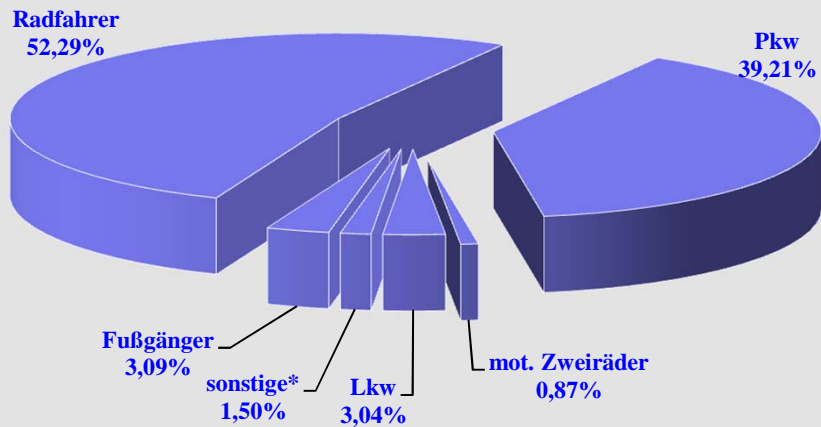




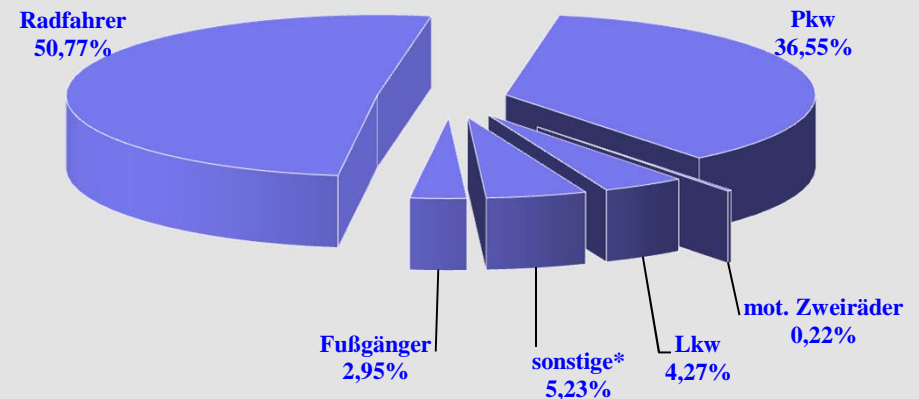


Direktionen	Unfallbeteiligte in Berlin 2015 darunter mit Straftatbestand § 142 StGB (unerlaubtes Entfernen vom Unfallort)											
	Anzahl	Pkw darunter mit § 142	mot. Zweiräder		Lkw		sonstige*		Fußgänger		Radfahrer	
			Anzahl	darunter mit § 142	Anzahl	darunter mit § 142	Anzahl	darunter mit § 142	Anzahl	darunter mit § 142	Anzahl	darunter mit § 142
Dir 1	915	72	20	0	74	9	30	10	73	6	1237	105
Dir 2	828	71	17	1	63	5	26	13	74	5	1108	85
Dir 3	1253	105	30	1	97	11	57	16	113	10	1680	148
Dir 4	880	71	23	0	73	7	37	11	53	4	1156	89
Dir 5	1290	99	29	0	98	13	50	13	112	11	1706	158
Dir 6	896	78	15	1	65	13	32	8	53	4	1196	104
Berlin	6062	496	134	3	470	58	232	71	478	40	8083	689
Anteil des § 142 an der Art der Verkehrsbeteiligung		8,18%		2,24%		12,34%		30,60%		8,37%		8,52%

**Anteil der Unfallbeteiligten in Berlin 2015 nach Art der Verkehrsbeteiligung**



**Anteil der Unfallbeteiligten mit § 142 in Berlin 2015 nach Art der Verkehrsbeteiligung**

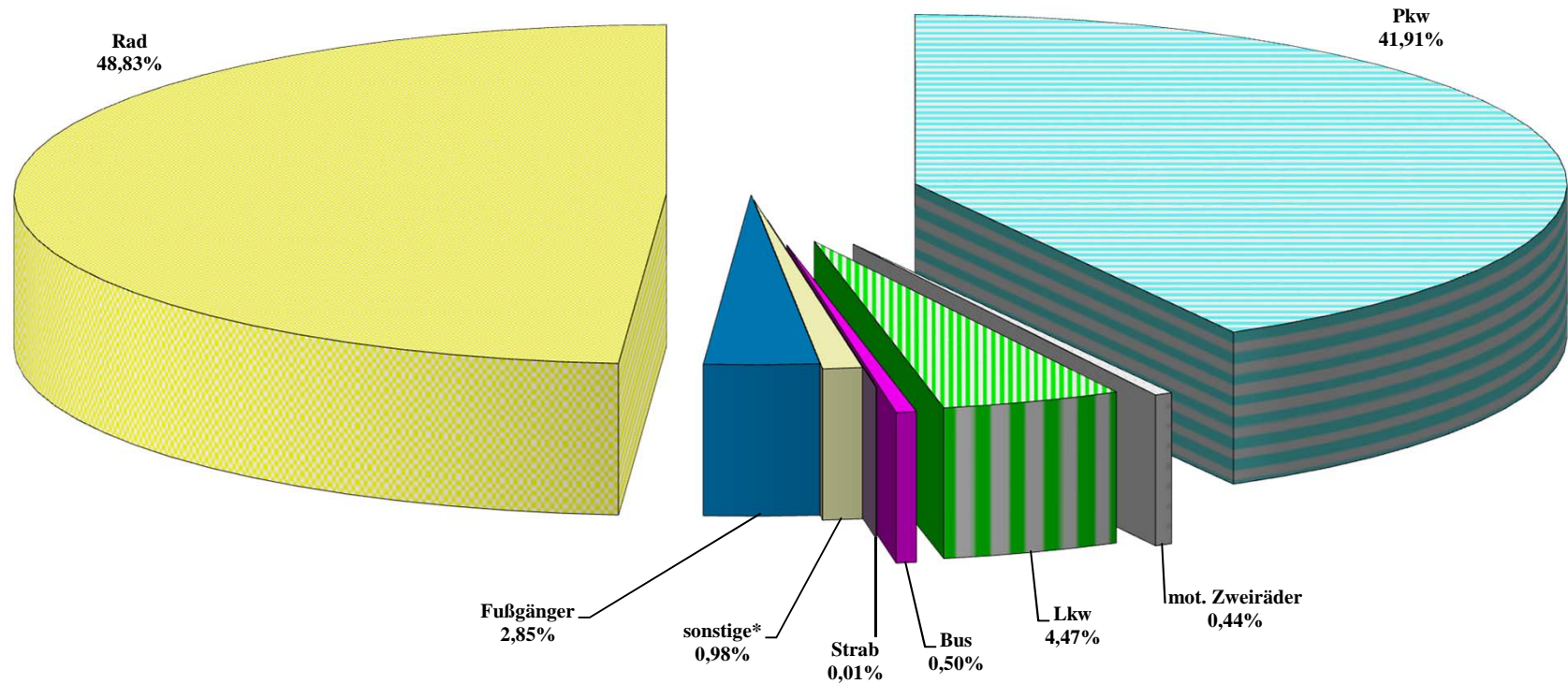


\*alle nicht genannten Verkehrsbeteiligte

Bezirk (alt)	Unfallverursacher in den Bezirken (alt) 2015 nach Verkehrsteilnehmerart							
	Pkw	mot. Zweiräder	Lkw	Bus	Strab	sonstige*	Fußgänger	Rad
Reinickendorf	142	1	14	1	0	1	11	185
Prenzlauer Berg	183	1	16	0	1	6	20	243
Pankow	126	0	14	0	0	3	3	133
Weißensee	73	0	9	0	0	3	0	98
Spandau	125	2	23	0	0	0	6	143
Charlottenburg	229	2	17	6	0	8	17	245
Wilmerdorf	145	2	12	4	0	3	9	139
Mitte	376	5	35	8	0	7	22	445
Tiergarten	176	3	19	3	0	6	17	185
Wedding	189	3	22	2	0	3	14	182
Schöneberg	152	1	18	4	0	4	9	175
Zehlendorf	103	1	8	1	0	2	6	118
Steglitz	131	2	16	1	0	3	8	130
Tempelhof	125	1	23	0	0	3	7	135
Kreuzberg	304	6	29	3	0	9	26	359
Neukölln	222	2	22	2	0	4	16	288
Friedrichshain	175	1	25	4	0	6	21	229
Hohenschönhausen	69	1	5	0	0	0	1	71
Marzahn	61	0	5	1	0	1	4	78
Lichtenberg	113	0	11	1	0	4	7	135
Treptow	110	1	12	0	0	2	5	151
Köpenick	116	2	16	1	0	4	7	150
Hellersdorf	61	0	3	0	0	0	2	68
Berlin	3.506	37	374	42	1	82	238	4.085

\* Sonstige : alle Verursacher bei denen Vk-Art nicht bekannt, bzw.alle nicht aufgeführten Beteiligungsarten

**Anteilmäßige Verteilung der Unfallverursacher in Berlin  
2015  
nach Verkehrsteilnehmerart**

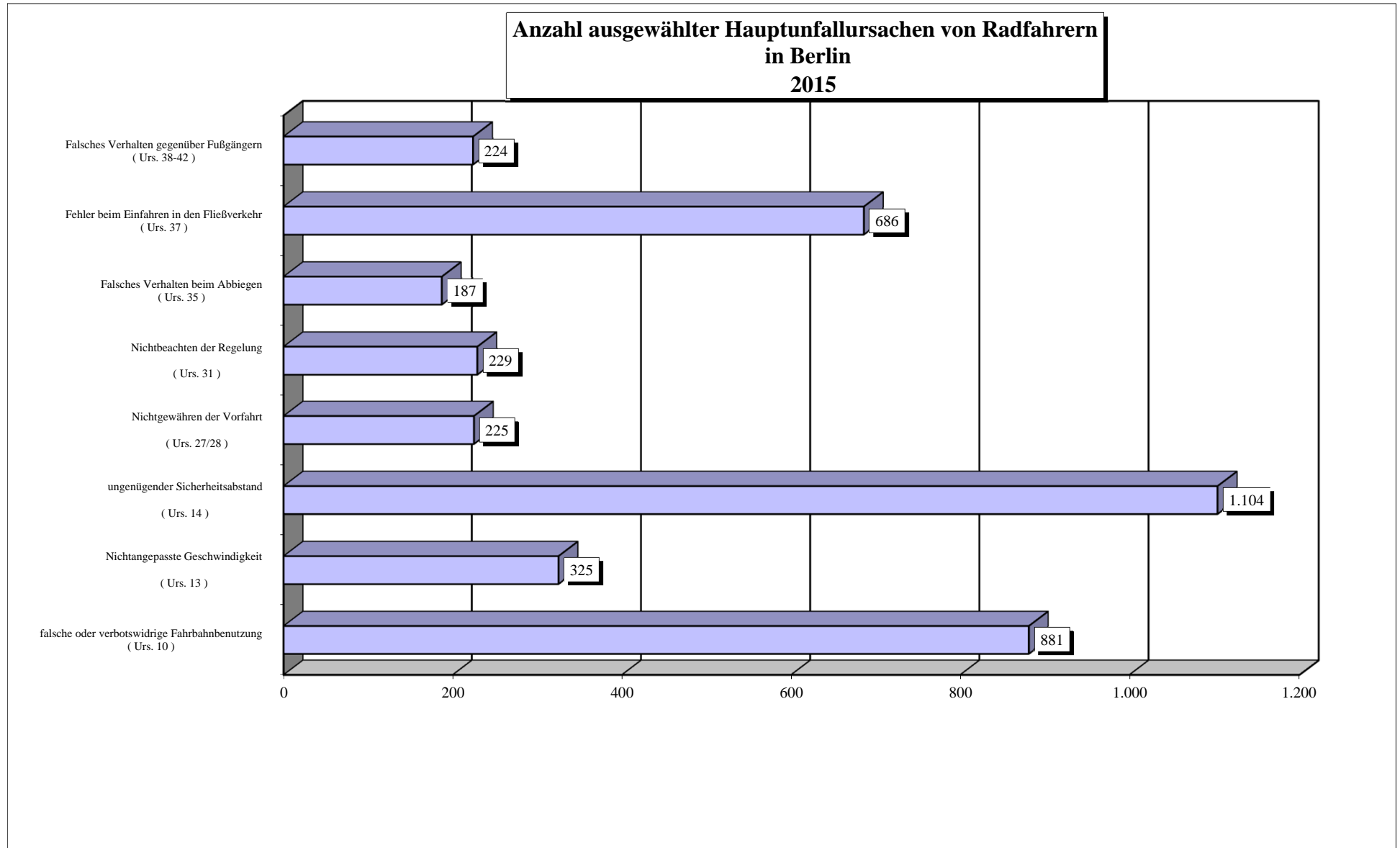


\* Sonstige : alle Verursacher bei denen Vk-Art nicht bekannt, bzw.alle nicht aufgeführten Beteiligungsarten

## Verkehrslagebild

Bezirk (alt)	Hauptunfallursachen der Radfahrer in Berlin 2015 nach Bezirken (alt)							
	falsche oder verbotswidrige Fahrbahnbenutzung ( Urs. 10 )	Nichtangepasste Geschwindigkeit ( Urs. 13 )	ungenügender Sicherheitsabstand ( Urs. 14 )	Nichtgewähren der Vorfahrt ( Urs. 27/28 )	Nichtbeachten der Regelung ( Urs. 31 )	Falsches Verhalten beim Abbiegen ( Urs. 35 )	Fehler beim Einfahren in den Fließverkehr ( Urs. 37 )	Falsches Verhalten gegenüber Fußgängern ( Urs. 38-42 )
Reinickendorf	46	13	46	12	7	11	36	10
Prenzlauer Berg	42	22	61	12	10	12	41	22
Pankow	38	10	28	7	4	6	28	4
Weißensee	23	8	22	8	0	6	28	2
Spandau	37	18	30	13	2	4	28	10
Charlottenburg	58	11	78	7	19	8	31	20
Wimersdorf	28	9	37	10	8	9	17	12
Mitte	53	58	144	26	33	27	35	28
Tiergarten	47	15	47	3	23	8	26	12
Wedding	36	10	36	10	12	9	46	14
Schöneberg	27	9	61	12	10	10	27	4
Zehlendorf	30	7	39	8	2	6	16	4
Steglitz	31	10	47	7	4	5	19	4
Tempelhof	28	12	46	6	7	5	22	7
Kreuzberg	68	17	129	27	28	12	52	13
Neukölln	50	28	84	18	16	15	40	16
Friedrichshain	51	19	57	8	19	6	29	16
Hohenschönhausen	28	4	12	1	2	2	17	3
Marzahn	21	3	11	5	5	2	25	4
Lichtenberg	31	11	23	5	7	7	42	4
Treptow	36	10	31	8	7	10	33	7
Köpenick	50	17	25	10	4	2	25	6
Hellersdorf	22	4	10	2	0	5	23	2
Berlin	881	325	1.104	225	229	187	686	224

\* Mehrfachnennungen möglich

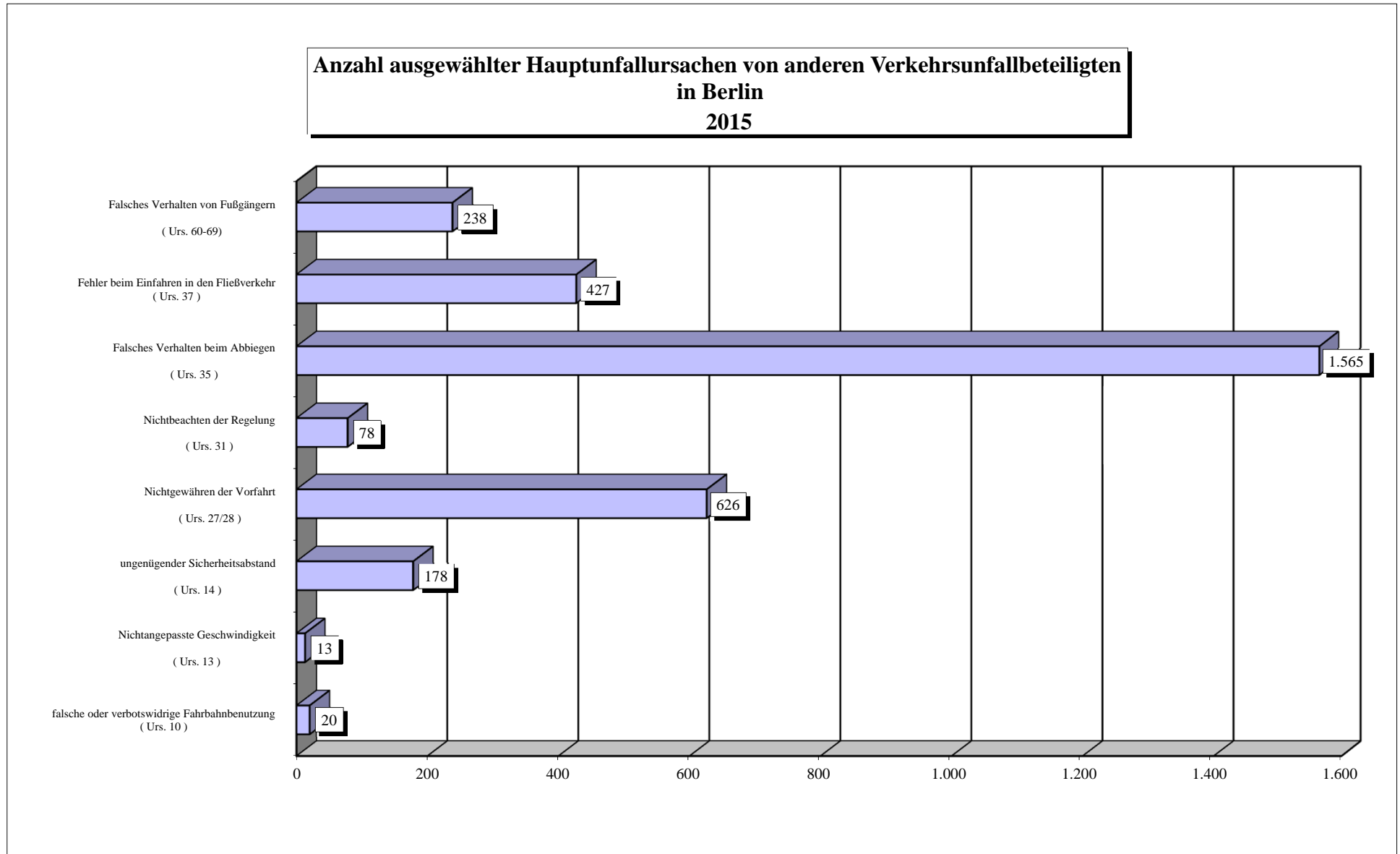


\* Mehrfachnennungen möglich

## Verkehrslagebild

Bezirk (alt)	Hauptunfallursachen der anderen Verkehrsunfallbeteiligten in Berlin 2015 nach Bezirken (alt)							
	falsche oder verbotswidrige Fahrbahnbenutzung ( Urs. 10 )	Nichtangepasste Geschwindigkeit ( Urs. 13 )	ungenügender Sicherheitsabstand ( Urs. 14 )	Nichtgewähren der Vorfahrt ( Urs. 27/28 )	Nichtbeachten der Regelung ( Urs. 31 )	Falsches Verhalten beim Abbiegen ( Urs. 35 )	Fehler beim Einfahren in den Fließverkehr ( Urs. 37 )	Falsches Verhalten von Fußgängern ( Urs. 60-69 )
Reinickendorf	1	2	5	21	2	68	30	11
Prenzlauer Berg	1	1	7	43	3	87	11	20
Pankow	0	1	4	42	2	34	24	3
Weißensee	0	0	2	19	0	23	17	0
Spandau	1	2	6	25	7	68	19	6
Charlottenburg	4	0	10	27	4	101	14	17
Wilmersdorf	1	0	5	23	2	77	18	9
Mitte	1	0	33	59	10	152	23	22
Tiergarten	1	1	14	14	5	114	14	17
Wedding	2	1	6	29	7	85	23	14
Schöneberg	1	0	8	13	3	68	18	9
Zehlendorf	1	0	2	22	0	50	13	6
Steglitz	1	0	6	20	2	63	11	8
Tempelhof	1	0	4	18	2	62	24	7
Kreuzberg	0	1	10	53	8	121	30	26
Neukölln	0	2	20	32	5	82	26	16
Friedrichshain	0	0	13	26	8	94	14	21
Hohenschönhausen	0	0	5	20	0	25	18	1
Marzahn	0	0	2	13	0	31	11	4
Lichtenberg	1	0	5	19	0	51	16	7
Treptow	1	2	5	23	4	46	25	5
Köpenick	2	0	6	38	4	44	20	7
Hellersdorf	0	0	0	27	0	19	8	2
Berlin	20	13	178	626	78	1.565	427	238

\* Mehrfachnennungen möglich



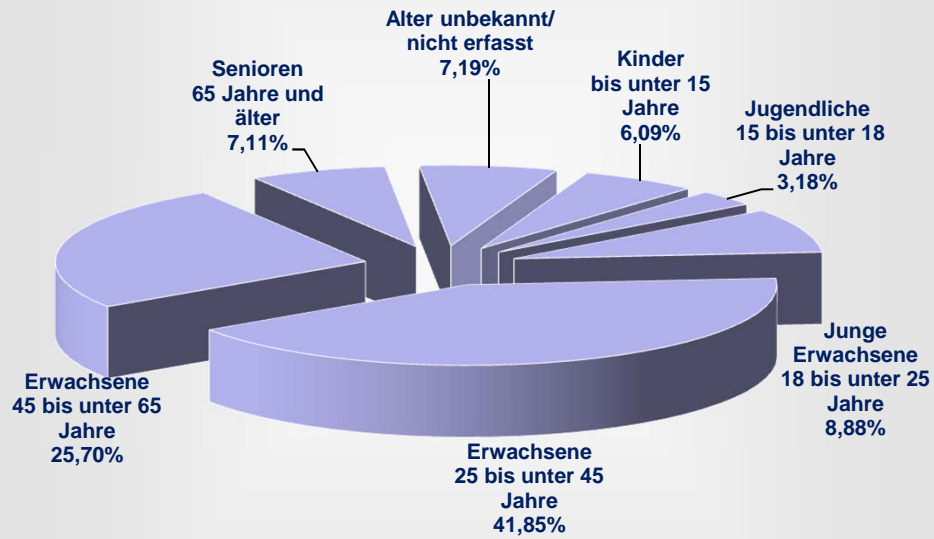
\* Mehrfachnennungen möglich

## Verkehrslagebild

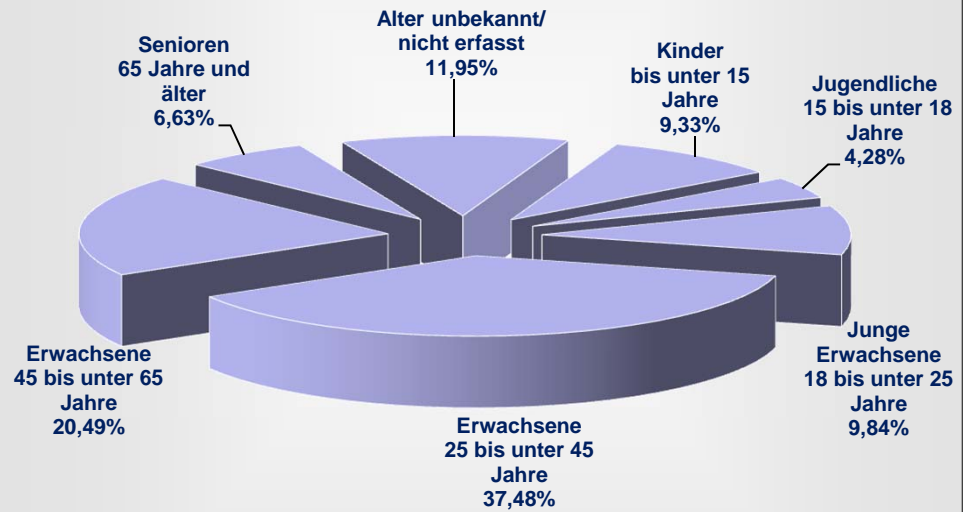
Bezirk (alt)	Radfahrer 2015 nach Altersgruppen und Bezirke (alt)													
	Kinder bis unter 15 Jahre		Jugendliche 15 bis unter 18 Jahre		Junge Erwachsene 18 bis unter 25 Jahre		Erwachsene 25 bis unter 45 Jahre		Erwachsene 45 bis unter 65 Jahre		Senioren 65 Jahre und älter		Alter unbekannt/ nicht erfasst	
	insgesamt	Verursacher	insgesamt	Verursacher	insgesamt	Verursacher	insgesamt	Verursacher	insgesamt	Verursacher	insgesamt	Verursacher	insgesamt	Verursacher
Reinickendorf	35	27	19	13	34	19	83	40	102	43	34	18	26	25
Prenzlauer Berg	16	14	13	8	44	21	250	126	104	39	11	6	33	29
Pankow	42	31	13	9	22	9	84	30	70	32	20	8	15	14
Weißensee	15	13	7	5	22	14	56	31	42	16	12	8	12	11
Spandau	26	18	15	10	18	11	74	29	97	39	37	17	21	19
Charlottenburg	15	7	14	9	54	26	178	80	172	77	49	18	30	28
Wilmersdorf	18	14	6	4	23	12	86	37	124	42	34	14	18	16
Mitte	13	9	11	7	80	47	478	197	216	100	20	15	81	70
Tiergarten	13	11	4	2	50	27	175	78	112	45	16	9	16	13
Wedding	14	11	8	6	47	25	200	88	81	27	20	9	25	16
Schöneberg	20	17	9	4	37	18	132	57	117	52	26	11	20	16
Zehlendorf	24	23	19	11	16	12	46	20	68	25	35	16	14	11
Steglitz	35	26	19	11	30	13	63	25	85	31	30	11	15	13
Tempelhof	15	12	10	6	26	16	102	46	78	26	43	14	21	15
Kreuzberg	22	14	10	9	57	39	395	176	148	53	27	17	63	51
Neukölln	32	22	16	10	50	29	246	120	116	58	38	15	39	34
Friedrichshain	16	12	8	7	31	16	275	136	68	24	9	3	41	31
Hohenschönhausen	12	11	13	10	10	7	44	17	28	12	11	6	10	8
Marzahn	20	15	3	3	6	4	49	18	40	15	12	8	18	15
Lichtenberg	18	13	11	10	20	13	127	52	49	19	21	11	20	17
Treptow	12	11	7	7	16	12	139	74	45	18	22	13	20	16
Köpenick	32	27	15	9	15	7	79	42	80	34	38	20	13	11
Hellersdorf	27	23	7	5	10	5	22	12	35	10	10	4	10	9
Berlin	492	381	257	175	718	402	3.383	1.531	2.077	837	575	271	581	488
Anteil der Verursacher an der Altersgruppe		77,44%		68,09%		55,99%		45,26%		40,30%		47,13%		83,99%



**Unfallbeteiligte Radfahrer nach Altersgruppen  
in Berlin  
2015**



**Radfahrer als Verursacher nach Altersgruppen  
in Berlin  
2015**



**Unfallörtlichkeiten von Radfahrerkehrunfällen  
in der Direktion 1  
nach Bezirken(alt) und Polizeabschnitten**

2015			
Pol. Abschnitt	Bezirk (alt)	Ort	Anzahl VU
11	RD	ADELHEIDALLEE / AN DER MÜHLE / GABRIELENSTR.	1
		ALT-HEILIGENSEE	1
		ALT-TEGEL / MEDEBACHER WEG	1
		AM BÄRENSPRUNG	1
		AM DACHSBAU / HELMKRAUTSTR.	1
		AM DACHSBAU / RUPPNER CHAUSSEE	1
		AM DACHSBAU / WILDGANSSTEIG	1
		AM NORDGRABEN	1
		AM NORDGRABEN / EICHBORNDAMM	3
		AM TEGELER HAFEN	1
		AN DER MÜHLE / KAROLINENSTR. / WAIDMANNSLUSTER DAMM / FLIEßBRÜCKE	2
		ANTONIENSTR.	1
		ANTONIENSTR. / WITTESTR.	1
		AROSER ALLEE	2
		AROSER ALLEE / GRINDELWALDWEG	1
		AROSER ALLEE / HOLLÄNDERSTR.	1
		AROSER ALLEE / LINDAUER ALLEE	2
		AUGUSTE-VIKTORIA-ALLEE	4
		AUGUSTE-VIKTORIA-ALLEE / SCHILLINGSTR.	1
		BÄRBELWEG	1
		BELOWSTR. / VON-DER-GABLENTZ-STR.	1
		BERENHORSTSTR. / ZOBELTITZSTR.	1
		BERLINER STR.	8
		BERLINER STR. / BIEDENKOPFER STR.	1
		BERLINER STR. / BRUNOWSTR.	2
		BERLINER STR. / EGELLSSTR. / WITTESTR.	2
		BERLINER STR. / ERNSTSTR. / AM BORSIGTURM	1
		BERLINER STR. / NAMSLAUSTR.	1
		BERLINER STR. / VEITSTR.	1
		BERNAUER STR.	1
		BERNAUER STR. / KAMENER WEG	2
		BERNAUER STR. / MAIENWERDERWEG	1
		BIEDENKOPFER STR. / STERKRADER STR.	1
		BORGGREVEST. / HOLZWEIDEPFAD	1
		BORSIGWALDER WEG / MIRAUSR.	1
		BREITENBACHSTR.	1
		BRUNOWSTR. / BUDEST.STR.	1
		BUDEST.STR. / BERNSTORFFSTR.	1
		BUDEST.STR. / GORKISTR.	2
		CAMPESTR.	1
		CONRADSTR. / HOLZHAUSER STR. / SOLTAUER STR.	1
		DOHLENSTR. / HABICHTSTR. / SPECHTSTR.	1
		EICHBORNDAMM	2
		EICHBORNDAMM / SCHARNWEBERSTR. / A 111 BAB AUTOBAHNZUBRINGER HAMBURG / 111 AS EI	1
		EICHBORNDAMM / WALDSTR. / WITTESTR.	2
		ELCHDAMM	1
		ELCHDAMM / HEILIGENSEESTR.	1
		ERNSTSTR.	2
		ERNSTSTR. / SCHUBARTSTR.	1
		FLUGHAFEN TEGEL	2
		GENERAL-BARBY-STR.	1
		GENERAL-BARBY-STR. / GENERAL-WOYNA-STR. / MELLER BOGEN	1
		GENERAL-BARBY-STR. / WALDSTR.	1
		GORKISTR.	1
		GORKISTR. / ZIEKOWSTR.	2
		GOTTHARDSTR.	1
		GOTTHARDSTR. / KAPWEG / SCHARNWEBERSTR.	4
		HECHELSTR.	1

**Unfallörtlichkeiten von Radfahrerkehrverhunsfällen  
in der Direktion 1  
nach Bezirken(alt) und Polizeabschnitten**

<b>2015</b>			
<b>Pol. Abschnitt</b>	<b>Bezirk (alt)</b>	<b>Ort</b>	<b>Anzahl VU</b>
		HECHELSTR. / SCHARNWEBERSTR.	1
		HEILIGENSEESTR.	1
		HEILIGENSEESTR. / KAROLINENSTR. / RUPPNER CHAUSSEE	1
		HENNIGSDORFER STR.	2
		HENNIGSDORFER STR. / SILBERHAMMERWEG / ANGLERSIEDLUNG	1
		HOLZHAUSER STR. / RÄUSCHSTR.	1
		HUMBOLDTSTR. / LINDAUER ALLEE	1
		IM REHGRUND / JÄGERWEG	1
		JACOBSENWEG	1
		KAROLINENSTR.	1
		KIEFHEIDER WEG / RUPPNER CHAUSSEE	2
		KURT-SCHUMACHER-DAMM	2
		KURT-SCHUMACHER-DAMM / A 111 BAB AUTOBAHNZUBRINGER HAMBURG / 111 AS KURT-SCH	1
		KURT-SCHUMACHER-DAMM / STRAÙE 442 / CHARLES-CORCELLE-RING	2
		LINDAUER ALLEE	1
		LINDAUER ALLEE / OLLENHAUERSTR. / WALDSTR.	3
		LINDAUER ALLEE / ROEDERNALLEE / TEICHSTR.	1
		NUÙHÄHERSTR.	1
		OLLENHAUERSTR.	9
		OTISSTR. / SEIDELSTR. / ALLÉE ST. EXUPÉRY	1
		OTISSTR. / WITTESTR.	2
		ROEDERNALLEE	1
		ROEDERNALLEE / THYSSENSTR.	1
		RUE DU CAPITAINE JEAN MARIDOR	1
		RUPPNER CHAUSSEE	7
		SCHARNWEBERSTR.	12
		SCHUBARTSTR.	1
		SCHULZENDORFER STR.	1
		SEIDELSTR.	2
		SEIDELSTR. / A 111 BAB AUTOBAHNZUBRINGER HAMBURG / SEIDELSTRABENBRÜCKE / 111 AS	1
		SEIDELSTR. / AVENUE JEAN MERMOZ	1
		TILE-BRÜGGE-WEG	1
		TITUSWEG / WAIDMANNSLUSTER DAMM / ZIEKOWSTR.	1
		TRETTACHZEILE	1
		VOR DEN TOREN	1
		WALDSTR.	1
		WILHELM-BLUME-ALLEE	1
		WITTESTR.	3
		ZIEKOWSTR.	1
		Verkehrsunfälle im Bezirk RD	159
		Verkehrsunfälle im Polizeabschnitt 11	159
12	RD	ALEMANNENSTR.	1
		ALTER BERNAUER HEERWEG	1
		ALT-LÜBARS / BLANKENFELDER CHAUSSEE / SCHILDOWER WEG	1
		ALT-REINICKENDORF	1
		ALT-REINICKENDORF / RESIDENZSTR. / KLEMKESTR. / KOPENHAGENER STR.	1
		ALT-WITTENAU	2
		ALT-WITTENAU / EICHBORNDAMM	1
		ALT-WITTENAU / ORANIENBURGER STR.	1
		AM NORDGRABEN / ORANIENBURGER STR. / ORANIENBURGER BRÜCKE	1
		AM NORDGRABEN / ROEDERNALLEE / ROEDERNBRÜCKE	2
		AM PFINGSTBERG	1
		AM SCHÄFERSEE / RESIDENZSTR.	1
		AMENDESTR.	1
		AMSELGRUND / HERMSDORFER DAMM	1
		ARTUSWALL / PFADFINDERWEG	1
		AVENUE CHARLES DE GAULLE	1
		BENEDIKTINERSTR. / SIGISMUNDKORSO	1
		BENEKENDORFFSTR. / GUTACHSTR.	1

**Unfallörtlichkeiten von Radfahrerverkehrsunfällen  
in der Direktion 1  
nach Bezirken(alt) und Polizeiabschnitten**

2015			
Pol. Abschnitt	Bezirk (alt)	Ort	Anzahl VU
		BERLINER STR.	5
		BERLINER STR. / HERMSDORFER DAMM	1
		BERLINER STR. / ROBINIENWEG	2
		BERLINER STR. / SCHILDOWER STR.	1
		BERLINER STR. / WALDSEEWEG	2
		BLOMBERGER WEG	1
		BRODERSENSTR. / TESSENOWSTR.	1
		BÜCHSENWEG	1
		BURGFRAUENSTR.	1
		BURGFRAUENSTR. / IM FISCHGRUND / FISCHGRUNDBRÜCKE	1
		CYCLOPSTR.	1
		DANNENWALDER WEG	3
		DEUTSCHE STR. / FRIEDRICH-WILHELM-STR. / RESIDENZSTR.	2
		DIANASTR. / ORANIENDAMM / ZEHNTWERDERWEG	1
		DRONTHEIMER STR. / RITTERLANDWEG / SOLDINER STR. / PROVINZSTR.	1
		EICHBORNDAMM	2
		EICHBORNDAMM / ORANIENBURGER STR. / WILHELMSRUHER DAMM	2
		EICHHORSTER WEG	4
		EMMENTALER STR.	1
		EMMENTALER STR. / KLEMKESTR.	1
		EMMENTALER STR. / THURGAUER STR.	1
		FALKENTALER STEIG	1
		FELLBACHER STR.	1
		FLOTTENSTR. / KOPENHAGENER STR.	1
		FREIHEITSWEG	1
		FRIEDRICH-WILHELM-STR.	1
		FROHNAUER STR.	1
		GLIENICKER STR.	1
		GOLLANCZSTR. / RAPPENWEG	1
		GRANATENSTR. / PROVINZSTR.	1
		HAUSOTTERSTR. / RESIDENZSTR. / STARGARDTSTR.	2
		HERBSTSTR. / SOMMERSTR.	3
		HERMSDORFER STR. / ORANIENBURGER STR.	1
		HOFJÄGERALLEE	1
		HOLLÄNDERSTR. / MARKSTR.	2
		HOLZSTR. / LETTEALLEE / PROVINZSTR.	1
		IM WOLFSGARTENFELD	1
		JEAN-JAURÈS-STR.	1
		KLEMKESTR.	2
		KÖNIGSHORSTER STR.	2
		KÜHLEWEINSTR. / PANKOWER ALLEE	1
		KÜHNEMANNSTR. / SCHWABSTR. / PROVINZSTR.	1
		LENGEDER STR. / ROEDERNALLEE	2
		LETTEALLEE	2
		LINDAUER ALLEE / RESIDENZSTR.	2
		LUDOLFINGERPLATZ	1
		MARKSTR.	3
		MARKSTR. / WALDERSEESTR.	2
		MAXIMILIANKORSO	1
		ORANIENBURGER STR.	7
		ORANIENBURGER STR. / GÖSCHENPLATZ	1
		ORANIENBURGER STR. / RATHAUSPROMENADE / TESSENOWSTR.	1
		ORANIENBURGER STR. / SCHLITZER STR.	1
		ORANIENDAMM	8
		ORANIENDAMM / WAIDMANNSLUSTER DAMM / ZABEL-KRÜGER-DAMM	2
		PANKOWER ALLEE / REGINHARDSTR.	1
		PROVINZSTR.	3
		QUICKBÖRNER STR.	1
		RASCHDORFFSTR. / RESIDENZSTR. / THATERSTR.	3

**Unfallörtlichkeiten von Radfahrerkehrverhunsfällen  
in der Direktion 1  
nach Bezirken(alt) und Polizeiahschnitten**

2015			
Pol. Abschnitt	Bezirk (alt)	Ort	Anzahl VU
		RESIDENZSTR.	9
		RESIDENZSTR. / RITTERLANDWEG	1
		RITTERLANDWEG	1
		ROBINIENWEG / TEGELER STR.	1
		ROEDERNALLEE	3
		SCHONACHER STR. / ZABEL-KRÜGER-DAMM / SCHLUCHSEESTR.	1
		SCHORFHEIDESTR.	1
		SCHULZENDORFER STR. / BRANDTSTR. / HEINSESTR.	1
		SENFTENBERGER RING	2
		SENFTENBERGER RING / WILHELMSRUHER DAMM	2
		SIGISMUNDKORSO / LUDOLFINGERPLATZ	1
		SOMMERSTR. / KLEMKESTR.	1
		TESSENOWSTR.	1
		TIEFENSEER STR.	1
		TREUENBRIETZENER STR.	1
		TRIFTSTR.	1
		WADMANNSLUSTER DAMM	1
		WESENDORFER STR.	1
		WILHELMSRUHER DAMM	3
		WILTINGER STR. / ZELTINGER PLATZ	1
		WINTERSTR. / HAUSOTTERPLATZ	1
		WITTENAUER STR. / BLITZENRODER RING	1
		ZABEL-KRÜGER-DAMM	2
		ZELTINGER PLATZ / ZELTINGER PLATZ	1
		Verkehrsunfälle im Bezirk RD	162
		Verkehrsunfälle im Polizeiahschnitt 12	162
13	PK	ALTENBERGER WEG / DIETZGENSTR.	1
		ALTENBERGER WEG / WALDSTR.	1
		AM BÜRGERPARK / LEONHARD-FRANK-STR.	1
		AM BÜRGERPARK / WILHELM-KUHR-STR.	1
		AM NORDGRABEN / HEINZ-BRANDT-STR.	1
		AM SCHLOBPARK / OSSIETZKYSTR. / PARKSTR.	2
		AMALIENPARK / BREITE STR.	1
		BAHNHOFSTR. / BERLINER STR. / PASEWALKER STR. / ROSENTHALER STR.	4
		BAHNHOFSTR. / BLANKENBURGER WEG / PANKSTR.	1
		BERLINER STR.	11
		BERLINER STR. / BINZSTR.	1
		BERLINER STR. / BLANKENFELDER STR. / HAUPTSTR. / SCHÖNHAUSER STR.	1
		BERLINER STR. / BREITE STR.	2
		BERLINER STR. / BRENNERSTR. / MÜHLENSTR. / VINETASTR.	4
		BERLINER STR. / ELSA-BRÄNDSTRÖM-STR.	3
		BERLINER STR. / GRANITZSTR. / KISSINGENSTR.	4
		BERLINER STR. / HADLICHSTR.	2
		BERLINER STR. / SCHULSTR.	1
		BEUTHSTR.	2
		BEUTHSTR. / DIETZGENSTR. / PLATANENSTR.	1
		BLANKENBURGER STR.	3
		BLANKENBURGER STR. / DIETZGENSTR. / OSSIETZKYPLATZ	4
		BLANKENBURGER STR. / ELISABETH-CHRISTINEN-STR.	1
		BLANKENBURGER STR. / GRUMBKOWSTR.	1
		BLANKENBURGER STR. / LINDENBERGER STR.	1
		BLANKENFELDER CHAUSSEE	2
		BLANKENFELDER CHAUSSEE / HAUPTSTR.	1
		BLANKENFELDER STR. / GARTENSTR.	1
		BLANKENFELDER STR. / ROSENTHALER WEG	1
		BLEICHERODER STR.	1
		BLEICHERODER STR. / MENDELSTR. / STIFTSWEG	1
		BORKUMSTR.	1
		BREITE STR.	3

**Unfallörtlichkeiten von Radfahrerverkehrsunfällen  
in der Direktion 1  
nach Bezirken(alt) und Polizeiabschnitten**

2015			
Pol. Abschnitt	Bezirk (alt)	Ort	Anzahl VU
		BUCHHOLZER STR. / GRUMBKOWSTR.	1
		BUCHHORSTER STR. / HAUPTSTR. / KASTANIENALLEE / SCHÖNHOLZER WEG	1
		BUCHHORSTER STR. / SEEGERSTR.	1
		CRUSEMARKSTR.	1
		CUNISTR.	1
		DAMEROWSTR.	2
		DIETZGENSTR.	2
		DIETZGENSTR. / KASTANIENALLEE	1
		DIETZGENSTR. / OSSIETZKYPLATZ / HERMANN-HESSE-STR.	1
		DIETZGENSTR. / SCHILLERSTR. / SCHÖNHAUSER STR.	1
		DIETZGENSTR. / WACKENBERGSTR.	1
		DOLOMITENSTR. / MAXIMILIANSTR.	1
		DOLOMITENSTR. / MÜHLENSTR.	1
		ELISABETHWEG / OSSIETZKYSTR.	1
		ELSA-BRÄNDSTRÖM-STR. / NEUMANNSTR. (ENDE)	6
		ELSA-BRÄNDSTRÖM-STR. / PRENZLAUER PROMENADE	2
		ESPLANADE	1
		ESPLANADE / STAVANGERSTR.	1
		FLORAPROMENADE	1
		FLORASTR.	2
		FLORASTR. / MÜHLENSTR.	2
		FRIEDRICH-ENGELS-STR. / NORDENDSTR.	1
		GALENUSSTR. / PASEWALKER STR.	4
		GÖRSCHSTR.	1
		GRABBEALLEE	5
		GRABBEALLEE / HEINRICH-MANN-STR. / SCHÖNHOLZER STR. / SCHÖNHOLZER BRÜCKE (PANKE)	2
		GRABBEALLEE / MAJAKOWSKIRING	1
		GRABBEALLEE / PASTOR-NIEMÖLLER-PLATZ	1
		GRABBEALLEE / PAUL-FRANCKE-STR.	1
		GRABBEALLEE / TSCHAIKOWSKISTR.	1
		GRANITZSTR.	2
		GRANITZSTR. / GRANITZSTR.	1
		GRANITZSTR. / HABFURTER WEG	1
		GRANITZSTR. / PRENZLAUER PROMENADE / ROTHENBACHSTR.	2
		GÜLLWEG / WALDSTR. / HERMANN-HESSE-STR.	4
		HADLICHSTR.	2
		HAUPTSTR.	3
		HAUPTSTR. / LESSINGSTR. (ENDE)	1
		HEINRICH-BÖLL-STR. / DIETZGENSTR. / UHLANDSTR.	1
		HEINRICH-MANN-STR. / HERMANN-HESSE-STR.	5
		HERMANN-HESSE-STR.	8
		HERTZSTR.	1
		HEYNSTR.	1
		KASTANIENALLEE	3
		KGA FRIEDRICHSHÖHE / PRENZLAUER PROMENADE / ARNOLD-ZWEIG-STR.	2
		KLEMKESTR. / STRAÙE VOR SCHÖNHOLZ	1
		KÖRNERSTR. / SCHILLERSTR.	1
		KREUZSTR. / PARKSTR. / SCHÖNHOLZER STR.	3
		KUCKHOFFSTR.	1
		LUDWIG-QUIDDE-STR. / LUDWIG-QUIDDE-STR.	1
		MARIENSTR. / SCHÖNHAUSER STR.	1
		MASURENSTR. / MÜHLENSTR.	2
		MAXIMILIANSTR. / MÜHLENSTR.	5
		MÜHLENSTR.	2
		MÜHLENSTR. / ÖTZTALER STR.	1
		NANTESSTR.	1
		NANTESSTR. / PETITWEG / ROSENTHALER WEG	1
		NEUMANNSTR.	3

**Unfallörtlichkeiten von Radfahrerverkehrsunfällen  
in der Direktion 1  
nach Bezirken(alt) und Polizeiabschnitten**

2015			
Pol. Abschnitt	Bezirk (alt)	Ort	Anzahl VU
		NEUMANNSTR. / ARNOLD-ZWEIG-STR.	1
		NISBLÉSTR. / ROSENTHALER STR. / SCHÖNHAUSER STR.	2
		NORDENDSTR.	1
		OSSIETZKYSTR.	2
		OSSIETZKYSTR. / BREITE STR.	4
		OSSIETZKYSTR. / PESTALOZZISTR.	1
		PARKSTR.	1
		PASEWALKER STR.	3
		PASTOR-NIEMÖLLER-PLATZ	1
		PRENZLAUER PROMENADE	1
		PRENZLAUER PROMENADE / TINIUSSTR.	1
		PRENZLAUER PROMENADE / TRESKOWSTR.	2
		PRENZLAUER PROMENADE / ZEILER WEG	1
		QUICKBORNER STR.	1
		ROLANDSTR.	1
		SCHLOBALLEE	1
		SCHÖNERLINDER STR.	1
		SCHÖNERLINDER STR. / A 114 BAB AUTOBAHNZUBRINGER PRENZLAU / 114 AS SCHÖNERLINDER	3
		SCHÖNHAUSER STR.	1
		SKLADANOWSKYSTR. / TRESKOWSTR.	1
		STRABE 41	1
		STRABE NACH ARKENBERGE / SCHÖNERLINDER STR.	1
		STRABE VOR SCHÖNHOLZ	1
		STUBNITZSTR.	1
		THULESTR.	1
		TRELLEBORGER STR. / VINETASTR. / WESTERLANDSTR.	1
		TRIFTSTR.	1
		UHLANDSTR.	1
		VEREINSSTEG	1
		WALDSTEG	1
		WALDSTR.	2
		WIESENWINKEL	2
		WILHELM-KUHR-STR.	1
		WILHELM-KUHR-STR. / KREUZSTR.	1
		WILHELMSRUHER DAMM	1
		WILHELMSRUHER DAMM / UHLANDSTR.	1
		WILHELM-WOLFF-STR.	1
		WOLLANKSTR. / BREHMESTR. / SCHULZESTR.	8
		WOLLANKSTR. / GÖRSCHSTR.	1
		WOLLANKSTR. / NEUE SCHÖNHOLZER STR. / SCHÖNHOLZER STR. / BREITE STR.	4
		WURSTMACHERWEG / WIESENWINKEL	1
		ZEUSCHELSTR.	1
		Verkehrsunfälle im Bezirk PK	238
	WS	AM STEINBERG / PRENZLAUER PROMENADE / THULESTR.	2
		Verkehrsunfälle im Bezirk WS	2
		Verkehrsunfälle im Polizeiabschnitt 13	240
14	PK	10 Z KAROWER CHAUSSEE U STADTGR (ÖSTL) HAUPTFB	1
		ALT-BUCH / AM STENER BERG / SCHWANEBECKER CHAUSSEE / ZEPERNICKER STR.	1
		ALT-BUCH / PÖLNITZWEG	2
		GROSCURTHSTR. / WOLFGANG-HEINZ-STR. / BRUNO-APITZ-STR.	1
		KAROWER CHAUSSEE / KAROWER STR. / LINDENBERGER WEG / WILTBERGSTR.	1
		KAROWER CHAUSSEE / ROBERT-RÖSSLE-STR. / WOLFGANG-HEINZ-STR.	2
		RÖBELLWEG / WILTBERGSTR.	1
		SCHÖNERLINDER CHAUSSEE	1
		WALTER-FRIEDRICH-STR.	1
		WOLFGANG-HEINZ-STR.	1
		ZEPERNICKER STR.	1
		Verkehrsunfälle im Bezirk PK	13
	WS	ACHILLESSTR.	1

**Unfallörtlichkeiten von Radfahrerverkehrsunfällen  
in der Direktion 1  
nach Bezirken(alt) und Polizeiabschnitten**

2015			
Pol. Abschnitt	Bezirk (alt)	Ort	Anzahl VU
		ACHILLESSTR. / BUCHER CHAUSSEE	1
		ACHILLESSTR. / CHRONISTENECK	1
		ALBERTINENSTR. / PISTORIUSSTR. / BERLINER ALLEE	1
		ALT-KAROW	1
		ALT-KAROW / BAHNHOFSTR. / BLANKENBURGER CHAUSSEE / STRAÙE 52	1
		ALT-KAROW / FRUNDSBERGSTR.	1
		AM HOHEN FELD	1
		AM STEINBERG	1
		AM STEINBERG / HEINERSDORFER STR.	1
		AMALIENSTR.	1
		AN DER INDUSTRIEBAHN	2
		AN DER INDUSTRIEBAHN / LIEBERMANNSTR. / PASEDAGPLATZ	1
		ANTONPLATZ / LANGHANSSTR. / BERLINER ALLEE	1
		BAHNHOFSTR.	2
		BAHNHOFSTR. / RUDELSBURGSTR.	1
		BAHNHOFSTR. / SCHÄFERSTEGE	1
		BEHAIMSTR. / LANGHANSSTR.	1
		BERLINER ALLEE	5
		BERNKASTELER STR.	1
		BERNKASTELER STR. / GROÙE SEESTR. / RENNBAHNSTR. / BERLINER ALLEE	1
		BERNKASTELER STR. / PIESPORTER STR.	1
		BEUTHENER STR. / BLANKENBURGER CHAUSSEE / STRAÙE 43	1
		BIZETSTR.	2
		BIZETSTR. / MAHLERSTR.	2
		BLANKENBURGER CHAUSSEE	1
		BLANKENBURGER CHAUSSEE / STRAÙE 39 / STRAÙE 45	2
		BLANKENBURGER PFLASTERWEG / HEINERSDORFER STR.	1
		BLANKENBURGER STR.	2
		BLANKENBURGER STR. / ROMAIN-ROLLAND-STR.	1
		BLANKENBURGER STR. / STRAÙE 30	1
		BÖRNSTR. / LANGHANSSTR.	1
		BÖTTNERSTR. / PANKGRAFENSTR.	1
		BUCHER CHAUSSEE	1
		BUNDESSTR. 2 / AM LUCHGRABEN	1
		BUNZLAUER STR. / SCHRÄGER WEG / SPINOLASTR.	1
		BUSCHALLEE	2
		BUSCHALLEE / GARTENSTR.	2
		BUSCHALLEE / HANSTR.	2
		CALIGARIPLATZ / GUSTAV-ADOLF-STR. / HEINERSDORFER STR. / PRENZLAUER PROMENADE	1
		CHARLOTTENBURGER STR.	3
		DGZ-RING / WILHELM-WAGENFELD-STR.	1
		DORFSTR. / MALCHOWER CHAUSSEE / ORTNITSTR. / MALCHOWER BRÜCKE	1
		FALKENBERGER STR.	3
		FALKENBERGER STR. / BERLINER ALLEE	1
		FALKENBERGER STR. / GIERSSTR.	1
		FRANKENSTEINSTR. / FRANKENSTR.	1
		FRIESICKESTR. / LANGHANSSTR.	1
		GARTENSTR.	1
		GARTENSTR. / WEGENERSTR.	1
		GEHRINGSTR.	1
		GOUNODSTR.	1
		GRAACHER STR. / BERLINER ALLEE	1
		GREIFSWALDER STR. / GÜRTELSTR. / LEHDERSTR. / BERLINER ALLEE	3
		GROÙE SEESTR.	1
		GRUNDACKERWEG / BAHNHOFSTR.	1
		GÜRTELSTR.	3
		GUSTAV-ADOLF-STR.	2
		GUSTAV-ADOLF-STR. / LEHDERSTR.	1
		GUSTAV-ADOLF-STR. / RENNBAHNSTR.	1



**Unfallörtlichkeiten von Radfahrerkehrverhunsfällen  
in der Direktion 1  
nach Bezirken(alt) und Polizeiabschnitten**

2015			
Pol. Abschnitt	Bezirk (alt)	Ort	Anzahl VU
		GUSTAV-ADOLF-STR. / STREUSTR.	1
		GUSTAV-ADOLF-STR. / WIGANDSTALER STR.	2
		HAMBURGER PLATZ / HAMBURGER PLATZ	1
		HANSASTR.	3
		HEINERSDORFER STR.	2
		HELGIWEG / OSTARAWEG	1
		HIBISKUSWEG / MALCHOWER STR. / SCHNEEHORNPFD	2
		HÖDURSTR.	1
		JACOBSOHNSTR.	2
		JACOBSOHNSTR. / PISTORIUSSTR.	3
		KAROWER DAMM	2
		KAROWER DAMM / LINDENBERGER WEG	2
		KGA AM STEINBERG / TINO-SCHWIERZINA-STR. / TRESKOWSTR.	1
		LANGHANSSTR.	4
		LEHDERSTR.	1
		LEHDERSTR. / ROELCKESTR.	1
		MAHLERSTR. / MEYERBEERSTR.	1
		MAHLERSTR. / TASSOSTR. / BERLINER ALLEE	1
		MALCHOWER STR.	1
		MATESTR. / SCHÖNERLINDER WEG	1
		MAX-STEINKE-STR. / MIRBACHPLATZ	1
		MIRBACHPLATZ / PISTORIUSSTR.	1
		MIRBACHPLATZ / SCHÖNSTR.	1
		OSTARAWEG / ULLERWEG	1
		PASEDAGPLATZ / RENNBAHNSTR.	1
		PASEDAGPLATZ / RENNBAHNSTR. / SCHÖNSTR.	1
		PIESPORTER STR. / DARBER STR.	1
		PISTORIUSPLATZ / PISTORIUSSTR.	2
		PISTORIUSSTR.	4
		PRENZLAUER PROMENADE / SPIEKERMANNSTR.	1
		RENNBAHNSTR. / ROELCKESTR.	2
		ROELCKESTR.	3
		ROMAIN-ROLLAND-STR.	5
		ROMAIN-ROLLAND-STR. / STRAÙE 16	2
		ROTHENBACHSTR.	2
		RUDELSBURGSTR.	1
		SMETANASTR. / BERLINER ALLEE	1
		STREUSTR. / BERLINER ALLEE	1
		TASSOSTR.	1
		TEICHBERGSTR. / BUCHER CHAUSSEE	1
		TINO-SCHWIERZINA-STR.	3
		TINO-SCHWIERZINA-STR. / ROMAIN-ROLLAND-STR.	2
		TINO-SCHWIERZINA-STR. / STRAÙE 49	1
		TRESEBURGER STR.	1
		WOELCKPROMENADE	1
		ZUM KAPPGRABEN / HOFZEICHENDAMM / ALT-KAROW / BUCHER CHAUSSEE / SCHÖNERLINDEF	1
		ZUR RINGALLEE / AN DER INDUSTRIEBAHN / ROELCKESTR.	3
		Verkehrsunfälle im Bezirk WS	160
		Verkehrsunfälle im Polizeiabschnitt 14	173
15	PB	AHLBECKER STR. / PRENZLAUER ALLEE	2
		AM FALKPLATZ / GAUDYSTR.	1
		ARNIMPLATZ	1
		BEHMSTR. / MALMÖER STR. / SCHIVELBEINER STR.	1
		BEHMSTR. / SCHWEDTER STEG / BEHMSTRABENBRÜCKE	1
		BEHMSTRABENBRÜCKE	1
		BERLINER STR.	4
		BERLINER STR. / ESCHENGRABEN	1
		BERLINER STR. / SCHONENSCHEN STR. / SCHÖNHAUSER ALLEE	2
		BERLINER STR. / THULESTR.	1

**Unfallörtlichkeiten von Radfahrerunfällen  
in der Direktion 1  
nach Bezirken(alt) und Polizeiabschnitten**

2015			
Pol. Abschnitt	Bezirk (alt)	Ort	Anzahl VU
		BERNAUER STR.	1
		BERNAUER STR. / EBERSWALDER STR. / SCHWEDTER STR.	6
		BORNHOLMER STR.	1
		BORNHOLMER STR. / AALESUNDER STR.	1
		BORNHOLMER STR. / BJÖRNSTR. / MALMÖER STR.	2
		BORNHOLMER STR. / DRIESENER STR. / NORDKAPSTR.	2
		BORNHOLMER STR. / GOTLANDSTR. / SEELOWER STR.	1
		BORNHOLMER STR. / SCHÖNFLIEßER STR. / STAVANGERSTR.	2
		BORNHOLMER STR. / SCHÖNHAUSER ALLEE / WISBYER STR.	10
		BORNHOLMER STR. / TEGNERSTR.	1
		BUCHHOLZER STR. / MILASTR. / SCHÖNHAUSER ALLEE	2
		CANTIANSTR. / SCHÖNHAUSER ALLEE / TOPSSTR.	2
		CHORINER STR.	2
		CHORINER STR. / ODERBERGER STR. / SCHÖNHAUSER ALLEE / SREDZKISTR.	1
		CHRISTINENSTR. / FEHRBELLINER STR. / TEUTOBURGER PLATZ	1
		DÄNENSTR. / SCHÖNFLIEßER STR.	1
		DÄNENSTR. / SCHÖNHAUSER ALLEE / SCHÖNHAUSER-ALLEE-BRÜCKE	2
		DANZIGER STR.	6
		DANZIGER STR. / DUNCKERSTR.	3
		DANZIGER STR. / EBERSWALDER STR. / KASTANIENALLEE / PAPPELALLEE / SCHÖNHAUSER AL	7
		DANZIGER STR. / KNAACKSTR. / LYCHENER STR.	1
		DANZIGER STR. / KOLLWITZSTR. / SENEFELDERSTR.	1
		DUNCKERSTR.	2
		DUNCKERSTR. / ERICH-WEINERT-STR.	1
		DUNCKERSTR. / STARGARDER STR.	1
		DUNCKERSTR. / WICHERTSTR.	2
		DUNCKERSTR. / WISBYER STR.	2
		EBERSWALDER STR.	6
		EBERSWALDER STR. / EBERSWALDER STR.	1
		ERICH-WEINERT-STR. / MEYERHEIMSTR.	1
		ERICH-WEINERT-STR. / PRENZLAUER ALLEE	2
		ERICH-WEINERT-STR. / SCHÖNHAUSER ALLEE / PAUL-ROBESON-STR.	2
		ERICH-WEINERT-STR. / STAHLHEIMER STR.	2
		FEHRBELLINER STR. / SCHÖNHAUSER ALLEE	5
		GAUDYSTR.	1
		GLEIMSTR.	3
		GLEIMSTR. / AM FALKPLATZ / YSTADER STR.	1
		GLEIMSTR. / SCHÖNHAUSER ALLEE / STARGARDER STR.	2
		GLEIMTUNNEL / GLEIMSTR. / SCHWEDTER STR.	1
		GNEISTSTR. / SCHÖNHAUSER ALLEE	2
		GREIFENHAGENER STR.	1
		GREIFENHAGENER STR. / WICHERTSTR.	1
		GRELLSTR. / PRENZLAUER ALLEE / WICHERTSTR.	5
		GUDVANGER STR. / TALSTR. / WISBYER STR.	4
		KANZOWSTR. / PRENZLAUER ALLEE	1
		KASTANIENALLEE	6
		KASTANIENALLEE / ODERBERGER STR.	4
		KNAACKSTR.	2
		KNAACKSTR. / KOLLWITZSTR.	1
		KOLLWITZSTR. / METZER STR.	1
		KOLLWITZSTR. / SREDZKISTR.	3
		KOPENHAGENER STR.	1
		KUGLERSTR. / MEYERHEIMSTR.	1
		KUGLERSTR. / PRENZLAUER ALLEE	1
		KUGLERSTR. / STAHLHEIMER STR.	1
		KURZE STR. / SCHERENBERGSTR. / WISBYER STR.	3
		LOTTUMSTR. / SCHÖNHAUSER ALLEE	2
		LYCHENER STR.	2
		LYCHENER STR. / RAUMERSTR.	1

**Unfallörtlichkeiten von Radfahrerkehrverhunsfällen  
in der Direktion 1  
nach Bezirken(alt) und Polizeiahschnitten**

2015			
Pol. Abschnitt	Bezirk (alt)	Ort	Anzahl VU
		METZER STR. / SCHÖNHAUSER ALLEE / SCHWEDTER STR. / SENEFELDERPLATZ	2
		NEUMANNSTR. / STAHLHEIMER STR. / WISBYER STR.	5
		OSTSEESTR. / PRENZLAUER ALLEE / PRENZLAUER PROMENADE / WISBYER STR.	7
		PAPPELALLEE	8
		PAPPELALLEE / STARGARDER STR.	3
		PAUL-ROBESON-STR.	2
		PRENZLAUER ALLEE	3
		PRENZLAUER ALLEE / ZELTERSTR.	1
		RAUMERSTR.	1
		RAUMERSTR. / SENEFELDERSTR.	1
		SCHIVELBEINER STR.	3
		SCHÖNFLIEßER STR. / PAUL-ROBESON-STR.	1
		SCHÖNFLIEßER STR. / SCHIVELBEINER STR.	1
		SCHÖNHAUSER ALLEE	23
		SCHÖNHAUSER ALLEE / WICHERTSTR. / SCHIVELBEINER STR.	6
		SCHWEDTER STR.	4
		SEELOWER STR. / SCHIVELBEINER STR.	1
		SREDZKISTR.	1
		STAHLHEIMER STR.	3
		STARGARDER STR.	5
		STAVANGERSTR.	1
		TRELLEBORGER STR. / WISBYER STR.	3
		WICHERTSTR.	4
		WISBYER STR.	3
		ZIONSKIRCHSTR.	1
		Verkehrsunfälle im Bezirk PB	242
		Verkehrsunfälle im Polizeiahschnitt 15	242
16	FH	OTTO-BRAUN-STR. / BARNIMSTR.	1
		Verkehrsunfälle im Bezirk FH	1
	PB	AM FRIEDRICHSHAIN	1
		AM FRIEDRICHSHAIN / AM FRIEDRICHSHAIN	1
		AM FRIEDRICHSHAIN / FRIEDENSTR.	2
		AUGUST-LINDEMANN-STR. / NEUE WELT	1
		BÖTZOWSTR. / HUFELANDSTR.	1
		BÖTZOWSTR. / JOHN-SCHEHR-STR.	1
		CHODOWIECKISTR. / PRENZLAUER ALLEE	1
		CHRISTBURGER STR. / GREIFSWALDER STR. / PASTEURSTR.	1
		CHRISTBURGER STR. / PRENZLAUER ALLEE / SREDZKISTR.	2
		CONRAD-BLENKLE-STR.	2
		DANZIGER STR.	11
		DANZIGER STR. / BÖTZOWSTR.	1
		DANZIGER STR. / ELLA-KAY-STR.	1
		DANZIGER STR. / ERICH-BOLTZE-STR. / MARGARETE-SOMMER-STR.	3
		DANZIGER STR. / GREIFSWALDER STR.	2
		DANZIGER STR. / PAUL-HEYSE-STR.	1
		DANZIGER STR. / PRENZLAUER ALLEE	11
		DANZIGER STR. / RUDI-ARNDT-STR.	1
		DIEDENHOFER STR. / KNAACKSTR.	1
		DIESTERWEGSTR. / PRENZLAUER ALLEE / STARGARDER STR.	5
		DIETRICH-BONHOEFFER-STR.	1
		EINSTEINSTR.	1
		ERICH-WEINERT-STR.	3
		ERICH-WEINERT-STR. / GREIFSWALDER STR. / THOMAS-MANN-STR.	3
		ERICH-WEINERT-STR. / GUBITZSTR.	1
		ERICH-WEINERT-STR. / HOSEMANNSTR.	2
		FRITZ-RIEDEL-STR. / PAUL-HEYSE-STR.	1
		FRÖBELSTR. / PRENZLAUER ALLEE / RAUMERSTR.	4
		GOETHESTR. / OSTSEESTR.	3
		GREIFSWALDER STR.	15

**Unfallörtlichkeiten von Radfahrerkehrverhunsfällen  
in der Direktion 1  
nach Bezirken(alt) und Polizeiabschnitten**

2015			
Pol. Abschnitt	Bezirk (alt)	Ort	Anzahl VU
		GREIFSWALDER STR. / GRELLSTR. / STORKOWER STR.	5
		GREIFSWALDER STR. / HEINRICH-ROLLER-STR.	2
		GREIFSWALDER STR. / HUFELANDSTR. / MARIENBURGER STR.	4
		GREIFSWALDER STR. / IMMANUELKIRCHSTR.	2
		GREIFSWALDER STR. / MICHELANGELOSTR. / OSTSEESTR.	5
		GREIFSWALDER STR. / SCHIERITZSTR.	1
		GRELLSTR.	2
		GRELLSTR. / HOSEMANNSTR.	6
		GRELLSTR. / PREUßSTR.	1
		GUBITZSTR. / OSTSEESTR.	3
		HANNS-EISLER-STR.	1
		HERMANN-BLANKENSTEIN-STR.	1
		HERMANN-BLANKENSTEIN-STR. / AUGUST-LINDEMANN-STR. / FGB STORKOWER STR.	1
		HERMANN-BLANKENSTEIN-STR. / RICHARD-ERMISCH-STR.	1
		HERMANN-BLANKENSTEIN-STR. / THAERSTR. / THAERSTRÄßENBRÜCKE	2
		HOHENSCHÖNHAUSER STR. / MAIGLÖCKCHENSTR. / ODERBRUCHSTR. / HERBERT-TSCHÄPE-ST	1
		HOSEMANNSTR. / OSTSEESTR.	3
		HOSEMANNSTR. / SCHIERITZSTR.	1
		IMMANUELKIRCHSTR.	1
		IMMANUELKIRCHSTR. / KNAACKSTR. / PRENZLAUER ALLEE	1
		IMMANUELKIRCHSTR. / WINSSTR.	1
		JABLONSKISTR.	1
		JAMES-HOBRECHT-STR. / NEUE WELT	1
		JOHN-SCHEHR-STR.	2
		KNIPRODESTR.	1
		KNIPRODESTR. / ALTENESCHER WEG	1
		KNIPRODESTR. / AM FRIEDRICHSHAIN / HUFELANDSTR. / VIRCHOWSTR.	1
		KNIPRODESTR. / CONRAD-BLENKLE-STR.	1
		KNIPRODESTR. / MICHELANGELOSTR.	1
		KNIPRODESTR. / STEDINGERWEG / HANNS-EISLER-STR.	1
		KNIPRODESTR. / STORKOWER STR.	4
		LANDSBERGER ALLEE	1
		LILLI-HENOCH-STR.	1
		MAIGLÖCKCHENSTR. / SYRINGENPLATZ / SYRINGENWEG	1
		MANDELSTR.	1
		MANDELSTR. / OSTSEESTR.	3
		MARIENBURGER STR.	2
		MARIENBURGER STR. / PRENZLAUER ALLEE / WÖRTHER STR.	1
		METZER STR. / PRENZLAUER ALLEE	1
		MICHELANGELOSTR. / HANNS-EISLER-STR.	2
		MÜLHAUSER STR. / PRENZLAUER ALLEE	1
		NEUE WELT	1
		ODERBRUCHSTR. / KARL-LADE-STR. / LANDSBERGER ALLEE	1
		OSTSEESTR.	2
		OSTSEESTR. / SÜLTSTR.	1
		OTTO-BRAUN-STR.	2
		OTTO-BRAUN-STR. / AM FRIEDRICHSHAIN / GREIFSWALDER STR. / PRENZLAUER BERG / PLAT	1
		PRENZLAUER ALLEE	11
		PRENZLAUER ALLEE / PRENZLAUER BERG / SAARBRÜCKER STR.	2
		SCHNEEGLÖCKCHENSTR.	1
		STORKOWER STR.	10
		STORKOWER STR. / LANDSBERGER ALLEE	4
		STORKOWER STR. / SYRINGENWEG	2
		SYRINGENPLATZ	1
		WINSSTR.	3
		ZUR RINDERAUKTIONSHALLE	1
		Verkehrsunfälle im Bezirk PB	200
		Verkehrsunfälle im Polizeiabschnitt 16	201
		Gesamtergebnis	1177

**Unfallörtlichkeiten von Radfahrerkehrunfällen  
in der Direktion 2  
nach Bezirken(alt) und Polizeiabschnitten**

2015			
Pol. Abschnitt	Bezirk (alt)	Ort	Anzahl VU
21	SP	ALTSTÄDTER RING	1
		ALTSTÄDTER RING / CARL-SCHURZ-STR. / KLOSTERSTR. / SEEGEFELDER STR. / STABHOLZGA	1
		ALTSTÄDTER RING / FALKENSEER PLATZ	1
		ALTSTÄDTER RING / MORITZSTR.	2
		AM BAHNHOF SPANDAU	2
		AM FORSTACKER	1
		AM HÜLLEPFUHL / FALKENSEER CHAUSSEE	1
		AM JULIUSTURM	3
		AM JULIUSTURM / BEHNITZ / BREITE STR.	1
		AM JULIUSTURM / CARL-SCHURZ-STR. / HAVELSTR. / HOHER STEINWEG	1
		AM JULIUSTURM / DAUMSTR. / NONNENDAMMALLEE / FERDINAND-FRIEDENSBURG-PLATZ	1
		AM JULIUSTURM / ZITADELLENWEG	1
		AN DER KAPPE	1
		AN DER KAPPE / ZEPPELINSTR.	1
		ASKANIERRING / FALKENSEER DAMM	1
		ASKANIERRING / FLANKENSCHANZE	1
		ASKANIERRING / SCHÖNWALDER STR. / FEHRBELLINER TOR	1
		BALLERSDORFER STR. / REMSCHEIDER STR.	1
		BEERWINKEL / FALKENSEER CHAUSSEE	1
		BREITE STR.	1
		CAUTIUSSTR. / STREITSTR.	1
		DALLGOWER STR. / PETZOLDTWEG / SEEGEFELDER STR.	1
		DAUMSTR.	1
		DAUMSTR. / GARTENFELDER STR. / TELEGRAFENWEG	1
		DAUMSTR. / RHENANIASTR.	2
		DISCHINGERBRÜCKE	1
		ECKSCHANZE / FEHRBELLINER STR. / STADTHEIDESTR.	1
		EISWERDERSTR. / NEUENDORFER STR.	2
		ELISABETHSTR. / SCHÖNWALDER STR.	1
		ESCHENWEG / NIEDERNEUENDORFER ALLEE	1
		FALKENHAGENER TOR / HOHENZOLLERNRING / PIONIERSTR.	4
		FALKENSEER CHAUSSEE	4
		FALKENSEER CHAUSSEE / AM BOGEN	1
		FALKENSEER CHAUSSEE / FRANKENWALDSTR. / MÜLHEIMER STR.	2
		FALKENSEER CHAUSSEE / HOHENZOLLERNRING	2
		FALKENSEER CHAUSSEE / SIEGENER STR. / WESTERWALDSTR.	2
		FALKENSEER CHAUSSEE / STADTRANDSTR.	2
		FALKENSEER CHAUSSEE / STEIGERWALDSTR.	1
		FALKENSEER CHAUSSEE / WASSERWERKSTR. / AM KIESTEICH	1
		FALKENSEER CHAUSSEE / ZWEIBRÜCKER STR.	1
		FALKENSEER DAMM	1
		FALKENSEER DAMM / FALKENSEER PLATZ	2
		FALKENSEER DAMM / FLANKENSCHANZE	1
		FISCHERSTR. / KAMMERSTR.	1
		FLANKENSCHANZE	1
		FRANKENWALDSTR.	1
		FREIHEIT	1
		FREIHEIT / AM SCHLANGENGRABEN	1
		FREIHEIT / SCHÜRSTR. / STRESOWSTR.	1
		FÜRSTENWEG / HOHENZOLLERNRING / RADELANDSTR.	1
GALENSTR.	2		
GALENSTR. / HOHENZOLLERNRING / MÜNSINGER PARK	1		
GALENSTR. / KEMMANNWEG / MÜNSINGER PARK	2		
GALENSTR. / SEEGEFELDER STR. / AM BAHNHOF SPANDAU	1		
GARTENFELDER STR.	4		
GARTENFELDER STR. / PAULSTERNSTR.	1		
GARTENFELDER STR. / RIENSBERGSTR.	1		
GOLTZSTR.	1		

**Unfallörtlichkeiten von Radfahrerkehrunfällen  
in der Direktion 2  
nach Bezirken(alt) und Polizeiabschnitten**

2015			
Pol. Abschnitt	Bezirk (alt)	Ort	Anzahl VU
		GOLTZSTR. / RAUCHSTR.	1
		GRIESINGERSTR. / STADTRANDSTR.	1
		GÜTERSLOHER WEG	1
		HAACKZEILE	1
		HAKENFELDER STR.	1
		HOHENZOLLERNRING	3
		HOHENZOLLERNRING / WANSDORFER STEIG	1
		HOSPITALSTR.	1
		HÜGELSCHANZE / SCHÖNWALDER STR.	1
		HUGO-CASSIRER-STR.	1
		JAGOWSTR.	1
		JANISCHWEG / STRASSE AM SCHALTWERK	1
		JUNGFERNHEIDEWEG / NONNENDAMMALLEE / REISSTR. / SIEMENS DAMM	1
		KAPELLENSTEIG / NONNENDAMMALLEE	1
		KISSELNALLEE / PIONIERSTR. / ZEPPELINSTR. (ENDE)	1
		KRAEPELINWEG	1
		KÜSTERSTR. / SAATWINKLER DAMM	1
		LÜDENSCHIEDER WEG	1
		LYNARSTR. / NEUENDORFER STR.	1
		MÖGELDORFER WEG / SCHWENDY WEG	1
		MORITZSTR.	2
		MOTARDSTR.	1
		NAUENER STR. / SEEGEFELDER STR. / ZEPPELINSTR.	1
		NEUE BERGSTR. / NEUENDORFER STR.	1
		NEUENDORFER STR.	3
		NEUENDORFER STR. / FALKENSEER PLATZ	1
		NIEDERNEUENDORFER ALLEE / NIEDERNEUENDORFER ALLEE	1
		NONNENDAMMALLEE	7
		NONNENDAMMALLEE / QUELLWEG	1
		RAUCHSTR.	2
		RAUCHSTR. / ASHDODSTR.	2
		REISSTR.	1
		REISSTR. / WERNERWERKDAMM	1
		RHENANIASTR.	2
		ROHRDAMM	3
		ROHRDAMM / WERNERWERKDAMM	2
		SCHÖNWALDER STR.	2
		SCHULZENSTR. / SEEGEFELDER STR.	1
		SEEGEFELDER STR.	3
		SPANDAUER DAMM / WIESENDAMM	3
		STEIGERWALDSTR.	1
		STRESOWSTR.	2
		TELTOWER STR.	1
		WATTSTR.	1
		WESTERWALDSTR.	1
		WICHERNSTR.	1
		WIESENDAMM	1
		WOBLITZSEEWEG	1
		ZEPPELINSTR.	1
		ZEPPELINSTR. / SPEKTEWEG	1
		ZITADELLENWEG	1
		Verkehrsunfälle im Bezirk SP	154
		Verkehrsunfälle im Polizeiabschnitt 21	154
22	CH	AHORNALLEE	1
		ALTENBURGER ALLEE	1
		AM RUPENHORN / GLOCKENTURMSTR. / HEERSTR.	2
		ANGERBURGER ALLEE / GLOCKENTURMSTR.	1
		CORDESSTR. / EICKAMPSTR. / WALDSCHULALLEE	1
		EBERESCHENALLEE / LINDENALLEE	1

**Unfallörtlichkeiten von Radfahrerkehrunfällen  
in der Direktion 2  
nach Bezirken(alt) und Polizeiabschnitten**

2015			
Pol. Abschnitt	Bezirk (alt)	Ort	Anzahl VU
		EICKAMPSTR.	2
		EICKAMPSTR. / AM DORNBUSCH	1
		ESCHENALLEE / LÄNDERALLEE / REICHSSTR.	3
		FREDERICIASTR. / KÖNIGIN-ELISABETH-STR.	1
		FÜRSTENBRUNNER WEG	1
		FÜRSTENBRUNNER WEG / KÖNIGIN-ELISABETH-STR. / SPANDAUER DAMM	3
		GLOCKENTURMSTR.	1
		GOEBELSTR. / JUNGFERNHEIDEWEG	1
		HALENSEESTR.	1
		HALENSEESTR. / A 115 BAB AUTOBAHNZUBRINGER MAGDEBG/LEIPZ (AVUS) / 115 AD FUNKTUR	1
		HALENSEESTR. / MESSEDAMM / A 100 BAB / 100 AD FUNKTURM AUSFAHRT N MESSEDAMM,HALE	3
		HECKERDAMM	1
		HEERSTR.	8
		HEERSTR. / INSTERBURGALLEE	1
		HEERSTR. / KRANZALLEE / FLATOWALLEE	2
		HEERSTR. / MOHRUNGER ALLEE / ORTELSBURGER ALLEE	2
		HEERSTR. / PILLKALLER ALLEE	1
		HEERSTR. / PREUßENALLEE	1
		HEERSTR. / RAGNITER ALLEE	1
		HEILMANNRING	2
		HEILMANNRING / HECKERDAMM	1
		HESSENALLEE / PREUßENALLEE / WÜRTTEMBERGALLEE	1
		JAFFÉSTR. / MESSEDAMM	1
		JAFFÉSTR. / MESSEDAMM / MESSEDAMMBRÜCKE	1
		KAISERDAMM	1
		KAISERDAMM / KÖNIGIN-ELISABETH-STR. / MESSEDAMM	8
		KAISERDAMM / MEERSCHIEDTSTR.	1
		KAISERDAMM / SOORSTR.	1
		KIRSCHENALLEE	1
		KIRSCHENALLEE / SPANDAUER DAMM	1
		KNOBELSDORFFSTR. / KÖNIGIN-ELISABETH-STR.	2
		KNOBELSDORFFSTR. / PLATANENALLEE / SOORSTR.	1
		KÖNIGIN-ELISABETH-STR.	4
		KURT-SCHUMACHER-DAMM / HECKERDAMM / A 111 BAB AUTOBAHNZUBRINGER HAMBURG / WELTLI	2
		LETTERHAUSWEG / NIKOLAUS-GROß-WEG / SIEMENSDAMM / A 100 BAB / 100 AD CHARLOTTENB	1
		LÖTZENER ALLEE / NEIDENBURGER ALLEE / SOLDAUER ALLEE / SOLDAUER PLATZ	1
		MASURENALLEE / MESSEDAMM / NEUE KANTSTR.	3
		MAX-DOHRN-STR. / TEGELER WEG	1
		MEERSCHIEDTSTR.	1
		MEININGENALLEE / SPANDAUER DAMM	1
		MESSEDAMM	1
		NEIDENBURGER ALLEE	1
		OLYMPISCHE STR.	1
		PLATANENALLEE	1
		REICHSSTR.	2
		REICHSSTR. / SPANDAUER DAMM	1
		RUHWALDWEG	1
		RUHWALDWEG / SPANDAUER DAMM	1
		SAATWINKLER DAMM / A 111 BAB AUTOBAHNZUBRINGER HAMBURG / 111 AS SAATWINKLER D	1
		SAATWINKLER DAMM / A 111 BAB AUTOBAHNZUBRINGER HAMBURG / GENERAL-GANEVAL-BR	1
		SCHAUMBURGALLEE	1
		SCOTTWEG	1
		SPANDAUER DAMM	2
		TEGELER WEG	1
		TOEPLERSTR.	1
		VOLKSPARK JUNGFERNHEIDE	1

**Unfallörtlichkeiten von Radfahrerverkehrsunfällen  
in der Direktion 2  
nach Bezirken(alt) und Polizeiabschnitten**

2015			
Pol. Abschnitt	Bezirk (alt)	Ort	Anzahl VU
		WALDSCHULALLEE	2
		WESTENDALLEE	1
		Verkehrsunfälle im Bezirk CH	99
	SP	CHARLOTTENBURGER CHAUSSEE	5
		Verkehrsunfälle im Bezirk SP	5
	WI	AM BAHNHOF GRUNEWALD	1
		AM POSTFENN / HAVELCHAUSSEE	1
		AUERBACHSTR.	1
		AUERBACHTUNNEL	1
		BERNADOTTESTR. / CLAYALLEE / HOHENZOLLERNNDAMM	1
		EICKAMPSTR. / KÖNIGSWEG / AUERBACHTUNNEL	2
		FONTANESTR.	1
		FRANZENSBADER STR. / HUBERTUSALLEE	1
		HAGENSTR. / HUBERTUSBADER STR. / WILDPFAD	1
		HAGENSTR. / KRONBERGER STR.	1
		HAGENSTR. / TEPLITZER STR. / ROSENECK (PLATZ)	1
		HALENSEESTR.	8
		HALENSEESTR. / WERKSTÄTTENWEG	1
		HAVELCHAUSSEE	1
		HERTHASTR. / HUBERTUSALLEE / WARMBRUNNER STR.	2
		HOHENZOLLERNNDAMM / RHEINBABENALLEE / TEPLITZER STR.	2
		HUBERTUSALLEE	1
		HUBERTUSALLEE / KOENIGSALLEE	1
		HUBERTUSBADER STR.	1
		KÖNIGSWEG	2
		TEPLITZER STR.	1
		TEUFELSSEECHAUSSEE	1
		Verkehrsunfälle im Bezirk WI	33
		Verkehrsunfälle im Polizeiabschnitt 22	137
23	SP	ADAMSTR. / JÄGERSTR.	1
		ALTONAER STR. / KLOSTERSTR.	1
		ALTONAER STR. / PÄWESINER WEG	1
		AM ALTEN GASWERK	1
		AM HEIDEBERG	1
		AM HEIDEBERG / UNGEWITTERWEG	1
		AM OBERHAFEN / SCHULENBURGSTR. / TIEFWERDERWEG	1
		AM OMNIBUSHOF / WILHELMSTR.	1
		BARMBEKER WEG	1
		BARMBEKER WEG / BRUNSBÜTTELER DAMM / HABERLANDWEG	1
		BORKUMER STR. / ELSFLEETHER WEG	1
		BRÜDERSTR. / PICHELSDORFER STR.	1
		BRUNSBÜTTELER DAMM	5
		BRUNSBÜTTELER DAMM / AM BAHNHOF SPANDAU	2
		BRUNSBÜTTELER DAMM / ELSFLEETHER WEG	2
		BRUNSBÜTTELER DAMM / KLOSTERSTR. / RUHLEBENER STR.	7
		BRUNSBÜTTELER DAMM / MAGISTRATSWEG	2
		BRUNSBÜTTELER DAMM / NENNHAUSER DAMM	1
		BRUNSBÜTTELER DAMM / PRISDORFER STR.	1
		COSMARWEG	1
		COSMARWEG / PFARRER-THEILE-STR.	1
		ELSFLEETHER WEG	1
		FALKENSEER CHAUSSEE	1
		FALKENSEER CHAUSSEE / FLURENDE / FREUDSTR.	2
		GATOWER STR.	2
		GATOWER STR. / HEERSTR.	1
		GATOWER STR. / WEINMEISTERHORNWEG	1
		GATOWER STR. / WILHELMSTR.	1
		GRUNEWALDSTR. / RUHLEBENER STR.	1
		HAUSKAVELWEG / AN DER FELGENLAKE	1



**Unfallörtlichkeiten von Radfahrerverkehrsunfällen  
in der Direktion 2  
nach Bezirken(alt) und Polizeiabschnitten**

2015			
Pol. Abschnitt	Bezirk (alt)	Ort	Anzahl VU
		HEERSTR.	3
		HEERSTR. / DÖBERITZER WEG	1
		HEERSTR. / SANDSTR.	1
		HEERSTR. / WILHELMSTR.	3
		HOTTENGRUNDWEG / SAKROWER LANDSTR.	1
		KELTERERWEG / WEINMEISTERHORNWEG	1
		KLADOWER DAMM	4
		KLOSTERSTR.	1
		KLOSTERSTR. / SEEBURGER STR. / WILHELMSTR. / ZIEGELHOF	4
		KRAMPNITZER WEG	1
		KROWELSTR.	1
		KROWELSTR. / SPANDAUER BURGWALL / STRAßBURGER STR.	1
		MAGISTRATSWEG	1
		METZER STR. / WILHELMSTR.	1
		NENNHAUSER DAMM	1
		NENNHAUSER DAMM / HAUPTSTR.	1
		NENNHAUSER DAMM / WEIDENWEG	1
		OBSTALLEE	2
		PARNEMANNWEG	1
		PÄWESINER WEG	1
		PFÄLZISCHE STR.	1
		PICHELSDORFER STR.	1
		PICHELSDORFER STR. / WEVERSTR.	1
		PICHELSWERDERSTR. / RUHLEBENER STR. / SCHULENBURGSTR.	1
		PILLNITZER WEG / HEERSTR.	1
		POTSDAMER CHAUSSEE / AM LANDSCHAFTSPARK GATOW	1
		RECKEWEG / AM KIESTEICH	1
		RECKEWEG / SEEGEFELDER WEG	1
		RITTERFELDDAMM / SCHWABINGER WEG	1
		SAKROWER LANDSTR.	1
		SANDSTR.	1
		SCHARFE LANKE	1
		SEEBURGER STR.	1
		SEEBURGER STR. / SEECKTSTR.	1
		SEEGEFELDER WEG	2
		SEEGEFELDER WEG / HAMBURGER STR.	1
		SEEGEFELDER WEG / KLOSTERBUSCHWEG / AM KIESTEICH	1
		SPANDAUER BURGWALL	1
		STAAKENER FELDSTR. / MÜHLENBACHRING	1
		STAAKENER STR.	1
		TIEFWERDERWEG	1
		TORWEG	2
		TORWEG / KLOSTERBUSCHWEG	1
		VERLÄNGERTE UFERPROMENADE	1
		WEINMEISTERHORNWEG / WILHELMSTR.	3
		WEIßENBURGER STR.	2
		WICKRAMSTR. / PFÄNDNERWEG	1
		WILHELMSTR.	8
		ZWEIWINKELWEG	1
		Verkehrsunfälle im Bezirk SP	117
		Verkehrsunfälle im Polizeiabschnitt 23	117
24	CH	ALT-LIETZOW / WARBURGZEILE	1
		ALT-LIETZOW / WINTERSTEINSTR.	2
		BEHAIMSTR. / RICHARD-WAGNER-STR.	1
		BISMARCKSTR.	6
		BISMARCKSTR. / FRITSCHESTR.	2
		BISMARCKSTR. / KAISERDAMM / SCHLOBSTR. / SUAREZSTR.	4
		BISMARCKSTR. / KAISER-FRIEDRICH-STR.	7
		BISMARCKSTR. / RICHARD-WAGNER-STR. / SESENHEIMER STR.	4

**Unfallörtlichkeiten von Radfahrerkehrunfällen  
in der Direktion 2  
nach Bezirken(alt) und Polizeiabschnitten**

2015			
Pol. Abschnitt	Bezirk (alt)	Ort	Anzahl VU
		BISMARCKSTR. / RÜCKERTSTR.	2
		BISMARCKSTR. / WILMERSDORFER STR.	3
		BONHOEFFERUFER	2
		BRANDENBURGISCHE STR. / KURFÜRSTENDAMM / LEWISHAMSTR.	3
		BRAUHOFFSTR. / GIERKEZEILE / OTTO-SUHR-ALLEE	1
		CHARLOTTENBURGER UFER / LUISENPLATZ / SCHLOSSBRÜCKE / SCHLOSSBRÜCKENSTEG	2
		CICEROSTR. / KURFÜRSTENDAMM / LEHNINER PLATZ	1
		CLAUSEWITZSTR.	1
		DAMASCHKESTR.	1
		DAMASCHKESTR. / JOACHIM-FRIEDRICH-STR. / KRACAUERPLATZ	1
		DANCKELMANNSTR. / HORSTWEG	1
		DANCKELMANNSTR. / KAISERDAMM / WITZLEBENPLATZ	2
		DERNBURGSTR.	1
		DERNBURGSTR. / NEUE KANTSTR. / WUNDTSTR.	2
		EISENZAHNSTR. / KURFÜRSTENDAMM / WAITZSTR.	1
		EOSANDERSTR. / OTTO-SUHR-ALLEE / WILMERSDORFER STR.	1
		FRIEDBERGSTR. / HOLTZENDORFFSTR.	1
		FRIEDRICH-OLBRICHT-DAMM	1
		FRIEDRICH-OLBRICHT-DAMM / THATERS PRIVATWEG / ADAM-VON-TROTT-STR.	1
		FRITSCHESTR. / PESTALOZZISTR.	1
		GAUBSTR. / OLBERSSTR. / LISE-MEITNER-STR.	1
		GERVINUSSTR.	2
		GERVINUSSTR. / LEWISHAMSTR. / MOMMSENSTR.	2
		GIESEBRECHTSTR. / WILMERSDORFER STR.	1
		GOSLARER UFER / KAISERIN-AUGUSTA-ALLEE / KAISERIN-AUGUSTA-BRÜCKE	2
		HEBBELSTR. / KAISER-FRIEDRICH-STR.	1
		HOLTZENDORFFSTR. / KANTSTR.	1
		HORSTWEG / SCHLOSSSTR.	2
		IBURGER UFER	1
		ILSENBURGER STR.	1
		KAISERDAMM	3
		KAISERDAMM / RIEHLSTR.	2
		KAISERDAMM / SALDERNSTR. / KAISERDAMMBRÜCKE	1
		KAISERDAMM / SOPHIE-CHARLOTTEN-STR.	4
		KAISERDAMM / SOPHIE-CHARLOTTE-PLATZ	1
		KAISER-FRIEDRICH-STR.	4
		KAISER-FRIEDRICH-STR. / OTTO-SUHR-ALLEE / SPANDAUER DAMM / LUISENPLATZ	1
		KAISER-FRIEDRICH-STR. / PESTALOZZISTR.	1
		KAISERIN-AUGUSTA-ALLEE	7
		KAISERIN-AUGUSTA-ALLEE / SÖMMERINGSTR. / MIERENDORFFPLATZ	1
		KAISERIN-AUGUSTA-ALLEE / WERNIGERODER STR.	1
		KANTSTR.	3
		KANTSTR. / KRUMME STR.	2
		KANTSTR. / NEUE KANTSTR. / SUAREZSTR.	2
		KNOBELSDORFFSTR.	1
		KNOBELSDORFFSTR. / SCHLOSSSTR. / ZILLESTR.	1
		KNOBELSDORFFSTR. / SOPHIE-CHARLOTTEN-STR.	2
		KRUMME STR.	1
		KRUMME STR. / OTTO-SUHR-ALLEE / WARBURGZEILE	1
		KRUMME STR. / WILMERSDORFER STR. / STUTTGARTER PLATZ	2
		KRUMME STR. / ZILLESTR.	1
		KUNO-FISCHER-STR. / LIETZENSEEUFER / NEUE KANTSTR.	1
		KURFÜRSTENDAMM	2
		KURFÜRSTENDAMM / LEIBNIZSTR.	7
		KURFÜRSTENDAMM / OLIVAER PLATZ	2
		LEWISHAMSTR.	2
		LISE-MEITNER-STR.	1
		LOHMEYERSTR. / OTTO-SUHR-ALLEE	1
		LÜDTGEWEG / IBURGER UFER	1

**Unfallörtlichkeiten von Radfahrerverkehrsunfällen  
in der Direktion 2  
nach Bezirken(alt) und Polizeiabschnitten**

2015			
Pol. Abschnitt	Bezirk (alt)	Ort	Anzahl VU
		MAX-DOHRN-STR. / LISE-MEITNER-STR.	1
		MINDENER STR.	1
		MOMMSENSTR. / WILMERSDORFER STR.	2
		NEHRINGSTR.	1
		NEUE KANTSTR.	1
		NEUE KANTSTR. / WITZLEBENSTR.	1
		NEUFERTSTR. / KLAUSENERPLATZ	1
		NORDHAUSER STR. / SÖMMERINGSTR.	1
		OSNABRÜCKER STR.	1
		OTTO-SUHR-ALLEE	1
		OTTO-SUHR-ALLEE / RICHARD-WAGNER-STR. / WINTERSTEINSTR. / RICHARD-WAGNER-PLATZ	2
		PESTALOZZISTR.	3
		PESTALOZZISTR. / WINDSCHEIDSTR.	1
		QUEDLINBURGER STR. / TRESEBURGER STR.	1
		REICHWEINDAMM	1
		SAATWINKLER DAMM	1
		SAATWINKLER DAMM / SEESTR. / A 100 BAB / GOERDELERDAMMBRÜCKE / 100 AS	
		BEUSSELSTR	3
		SCHEINERWEG	1
		SCHILLERSTR.	1
		SCHILLERSTR. / WILMERSDORFER STR.	1
		SCHLOBSTR.	1
		SCHLOBSTR. / SPANDAUER DAMM	1
		SCHUSTEHRUSSTR.	3
		SCHUSTEHRUSSTR. / GIERKEPLATZ	1
		SEESTR. / A 100 BAB / LUDWIG-HOFFMANN-BRÜCKE / GOERDELERDAMMBRÜCKE / 100 AS BEUS	3
		SOPHIE-CHARLOTTEN-STR.	2
		SOPHIE-CHARLOTTEN-STR. / SPANDAUER DAMM	3
		SPANDAUER DAMM	3
		SPANDAUER DAMM / KLAUSENERPLATZ	1
		STUTTGARTER PLATZ	1
		SUAREZSTR. / WINDSCHEIDSTR.	1
		TAUROGGENER STR.	1
		TEGELER WEG	1
		WAITZSTR.	1
		WILMERSDORFER STR.	7
		WINDSCHEIDSTR.	2
		WUNDTSTR.	1
		<b>Verkehrsunfälle im Bezirk CH</b>	<b>188</b>
	WI	ALBRECHT-ACHILLES-STR. / PAULSBORNER STR.	1
		BRANDENBURGISCHE STR.	1
		EISENZAHNSTR.	1
		GEORG-WILHELM-STR.	1
		GEORG-WILHELM-STR. / LÜTZENSTR.	1
		JOACHIM-FRIEDRICH-STR.	1
		JOACHIM-FRIEDRICH-STR. / JOHANN-GEORG-STR. / AGATHE-LASCH-PLATZ	1
		JOACHIM-FRIEDRICH-STR. / KURFÜRSTENDAMM / AGATHE-LASCH-PLATZ	2
		JOHANN-SIGISMUND-STR. / KARLSRUHER STR. / KURFÜRSTENDAMM	1
		JOHANN-SIGISMUND-STR. / WESTFÄLISCHE STR.	1
		KONSTANZER STR. / XANTENER STR. / OLIVAER PLATZ	1
		KURFÜRSTENDAMM	4
		KURFÜRSTENDAMM / HENRIETTENPLATZ	1
		KURFÜRSTENDAMM / MARKGRAF-ALBRECHT-STR.	1
		KURFÜRSTENDAMM / WESTFÄLISCHE STR.	2
		OLIVAER PLATZ	1
		PAULSBORNER STR.	2
		<b>Verkehrsunfälle im Bezirk WI</b>	<b>23</b>
		<b>Verkehrsunfälle im Polizeiabschnitt 24</b>	<b>211</b>
25	CH	AM SCHILLERTHEATER	3

**Unfallörtlichkeiten von Radfahrerunfällen  
in der Direktion 2  
nach Bezirken(alt) und Polizeiabschnitten**

2015			
Pol. Abschnitt	Bezirk (alt)	Ort	Anzahl VU
		AM SCHILLERTHEATER / BISMARCKSTR. / MARIE-ELISABETH-LÜDERS-STR.	1
		AM SCHILLERTHEATER / SCHILLERSTR. / SCHLÜTERSTR.	1
		AUGSBURGER STR. / JOACHIMSTHALER STR.	1
		BACHSTR. / STRASSE DES 17. JUNI	12
		BACHSTR. / WEGELYSTR.	1
		BISMARCKSTR.	4
		BISMARCKSTR. / ERNST-REUTER-PLATZ	2
		BISMARCKSTR. / LEIBNIZSTR.	9
		BISMARCKSTR. / WEIMARER STR.	1
		BLEIBTREUSTR. / KURFÜRSTENDAMM	2
		BLEIBTREUSTR. / LIETZENBURGER STR. / SÄCHSISCHE STR.	1
		BUDAPESTER STR.	3
		BUDAPESTER STR. / HARDENBERGSTR. / KANTSTR.	1
		CAUERSTR. / EINSTEINUFER / GALVANISTR. / DOVEBRÜCKE	2
		CAUERSTR. / GUERICKESTR.	1
		CAUERSTR. / LEIBNIZSTR. / OTTO-SUHR-ALLEE	4
		DOVEST.	1
		EINSTEINUFER	1
		ENGLISCHE STR. / SALZUFER	1
		ERNST-REUTER-PLATZ	1
		FASANENSTR.	4
		FASANENSTR. / HARDENBERGSTR.	4
		FASANENSTR. / HERTZALLEE	1
		FASANENSTR. / KURFÜRSTENDAMM	2
		FASANENSTR. / LIETZENBURGER STR.	2
		FRANKLINSTR. / HELMHOLTZSTR. / GOTZKOWSKYBRÜCKE	2
		GALVANISTR.	1
		GOETHESTR.	2
		GROLMANSTR.	1
		GUERICKESTR.	2
		GUERICKESTR. / MARCHSTR.	1
		HARDENBERGPLATZ	3
		HARDENBERGSTR.	5
		HARDENBERGSTR. / JEBENSSTR. / YVA-BOGEN	1
		HARDENBERGSTR. / JOACHIMSTHALER STR. / HARDENBERGPLATZ	4
		HARDENBERGSTR. / KNESEBECKSTR.	2
		HARDENBERGSTR. / SCHILLERSTR.	1
		HARDENBERGSTR. / STEINPLATZ	2
		HARDENBERGSTR. / TUNNEL ERNST-REUTER-PLATZ / ERNST-REUTER-PLATZ	4
		HELMHOLTZSTR.	3
		HERTZALLEE / JEBENSSTR. / HARDENBERGPLATZ	1
		JOACHIMSTHALER STR.	2
		JOACHIMSTHALER STR. / KANTSTR.	5
		JOACHIMSTHALER STR. / KURFÜRSTENDAMM / JOACHIMSTHALER PLATZ	1
		JOACHIMSTHALER STR. / LIETZENBURGER STR. / FRIEDRICH-HOLLAENDER-PLATZ	1
		KANTSTR.	2
		KANTSTR. / LEIBNIZSTR.	1
		KANTSTR. / SAVIGNYPLATZ	1
		KANTSTR. / UHLANDSTR.	1
		KNESEBECKSTR.	1
		KNESEBECKSTR. / KURFÜRSTENDAMM	1
		KURFÜRSTENDAMM	15
		KURFÜRSTENDAMM / MEINEKESTR.	2
		KURFÜRSTENDAMM / RANKESTR. / TAUENTZIENSTR.	2
		KURFÜRSTENDAMM / UHLANDSTR.	2
		KURFÜRSTENDAMM / WIELANDSTR.	3
		LEIBNIZSTR.	1
		LEIBNIZSTR. / MOMMSENSTR.	1
		LEIBNIZSTR. / PESTALOZZISTR.	1

**Unfallörtlichkeiten von Radfahrerkehrverhunsfällen  
in der Direktion 2  
nach Bezirken(alt) und Polizeiabschnitten**

2015			
Pol. Abschnitt	Bezirk (alt)	Ort	Anzahl VU
		LEIBNIZSTR. / SCHILLERSTR.	3
		LIETZENBURGER STR.	1
		LIETZENBURGER STR. / MEINEKESTR.	2
		LOSCHMIDTSTR. / OTTO-SUHR-ALLEE / ZILLESTR.	1
		MARCHSTR. / ERNST-REUTER-PLATZ	2
		MARIE-ELISABETH-LÜDERS-STR. / OTTO-SUHR-ALLEE	1
		MEINEKESTR.	1
		MOMMSENSTR.	1
		MÜLLER-BRESLAU-STR.	1
		NIEBUHRSTR. / SCHLÜTERSTR.	1
		NÜRNBERGER STR.	3
		NÜRNBERGER STR. / TAUMENTZENSTR.	2
		OTTO-SUHR-ALLEE	4
		PASCALSTR.	1
		PESTALOZZISTR. / SCHLÜTERSTR.	1
		SALZUFER	1
		SALZUFER / STRAÙE DES 17. JUNI / CHARLOTTENBURGER BRÜCKE	4
		SAVIGNYPLATZ	1
		SCHILLERSTR.	1
		SCHLÜTERSTR.	4
		STEINPLATZ	1
		STRAÙE DES 17. JUNI	4
		STRAÙE DES 17. JUNI / ERNST-REUTER-PLATZ	1
		TAUMENTZENSTR.	6
		UHLANDSTR.	7
		WIELANDSTR. / OLIVAER PLATZ	1
		ZILLESTR.	1
		Verkehrsunfälle im Bezirk CH	201
		Verkehrsunfälle im Polizeiabschnitt 25	201
26	WI	AACHENER STR. / PARETZER STR.	1
		AHRWEILERSTR. / WIESBADENER STR.	1
		ABMANNSHAUSER STR.	1
		AUGUSTE-VIKTORIA-STR.	1
		BABELSBERGER STR. / BADENSCHER STR.	1
		BABELSBERGER STR. / BERLINER STR.	1
		BADENSCHER STR. / BUNDESALLEE	1
		BAMBERGER STR.	1
		BAMBERGER STR. / HOHENSTAUFENSTR. / NACHODSTR.	1
		BARSTR. / FEHRBELLINER PLATZ	2
		BERKAER STR.	5
		BERKAER STR. / EGERSTR. / HOHENZOLLERNNDAMM	3
		BERKAER STR. / KISSINGER STR.	1
		BERKAER STR. / KÖSENER STR. / BERKAER PLATZ	1
		BERLINER STR.	5
		BERLINER STR. / BIELEFELDER STR. / HOHENZOLLERNNDAMM	3
		BERLINER STR. / BLISSESTR. / BRANDENBURGISCHE STR.	1
		BERLINER STR. / BUNDESALLEE	2
		BERLINER STR. / LANDHAUSSTR.	1
		BERLINER STR. / MANNHEIMER STR.	1
		BERLINER STR. / MEHLITZSTR.	3
		BERLINER STR. / NASSAUISCHER STR.	1
		BERLINER STR. / PRINZREGENTENSTR.	3
		BERLINER STR. / UHLANDSTR.	2
		BERNHARDSTR. / WEXSTR.	1
		BINGER STR.	2
		BINGER STR. / MECKLENBURGISCHE STR.	1
		BLISSESTR.	2
		BLISSESTR. / DETMOLDER STR.	2
		BLISSESTR. / MECKLENBURGISCHE STR. / UHLANDSTR.	2

**Unfallörtlichkeiten von Radfahrerverkehrsunfällen  
in der Direktion 2  
nach Bezirken(alt) und Polizeiabschnitten**

2015			
Pol. Abschnitt	Bezirk (alt)	Ort	Anzahl VU
		BLISSESTR. / WILHELMSAUE	2
		BORNIMER STR. / KURFÜRSTENDAMM / STORKWINKEL	1
		BRABANTER STR. / MECKLENBURGISCHE STR.	1
		BRANDENBURGISCHE STR.	1
		BRANDENBURGISCHE STR. / DÜSSELDORFER STR. / PADERBORNER STR. / TUNNEL AM ADENAUE	1
		BRANDENBURGISCHE STR. / KONSTANZER STR.	1
		BRANDENBURGISCHE STR. / MANNHEIMER STR. / SÄCHSISCHE STR.	1
		BRANDENBURGISCHE STR. / RAVENSBERGER STR. / ZÄHRINGERSTR.	1
		BREGENZER STR.	1
		BREITE STR. / HELGOLANDSTR. / MECKLENBURGISCHE STR. / ZOPPOTER STR.	1
		BRIENNER STR. / HOHENZOLLERNDAMM / RUHRSTR.	1
		BUNDESALLEE	1
		BUNDESALLEE / DETMOLDER STR. / WEXSTR. / BUNDESPLATZ	1
		BUNDESALLEE / GÜNTZELSTR.	3
		BUNDESALLEE / HOHENZOLLERNDAMM / NACHODSTR.	6
		BUNDESALLEE / TRAUTENAUSTR.	2
		BUNDESALLEE / WAGHÄUSELER STR.	2
		CUNOSTR.	1
		CUNOSTR. / FORCKENBECKSTR.	1
		DARMSTÄDTER STR.	1
		DETMOLDER STR. / MECKLENBURGISCHE STR. / RUDOLSTÄDTER STR.	3
		DILLENBURGER STR. / LENTZEALLEE / SCHLANGENBADER STR.	1
		DURLACHER STR.	2
		DÜSSELDORFER STR.	1
		EISENZAHNSTR.	1
		EISENZAHNSTR. / WESTFÄLISCHE STR.	2
		ELGERSBURGER STR. / FORCKENBECKSTR. / HOHENZOLLERNDAMM	1
		EMSER STR.	1
		EMSER STR. / PARISER STR. / LUDWIGKIRCHPLATZ	3
		FASANENSTR. / PARISER STR.	1
		FECHNERSTR.	1
		FECHNERSTR. / GASTEINER STR. / UHLANDSTR.	1
		FEHLERSTR. / HANAUER STR. / LAUBACHER STR.	2
		FEHRBELLINER PLATZ	2
		FORCKENBECKSTR.	5
		FORCKENBECKSTR. / MECKLENBURGISCHE STR. / HEIDELBERGER PLATZ	1
		FRANZENSBADER STR.	1
		GEISBERGSTR. / NÜRNBERGER STR. / SCHAPERSTR. / SPICHERNSTR.	1
		GEISENHEIMER STR.	1
		GEISENHEIMER STR. / KREUZNACHER STR. / LAUBACHER STR. / MAßMANNSTR.	1
		GRAINAUER STR. / NACHODSTR. / PRAGER STR.	1
		GÜNTZELSTR.	1
		GÜNTZELSTR. / HELMSTEDTER STR.	1
		GÜNTZELSTR. / NASSAUISCHE STR. / TRAUTENAUSTR.	1
		GÜNTZELSTR. / PRINZREGENTENSTR.	1
		GÜNTZELSTR. / UHLANDSTR.	1
		HANAUER STR. / SPESSARTSTR.	1
		HERTELSTR. / LAUBACHER STR. / RAUENTHALER STR.	1
		HOHENZOLLERNDAMM	7
		HOHENZOLLERNDAMM / A 100 BAB / HOHENZOLLERNDAMMBRÜCKE / 100 AS	
		HOHENZOLLERNDAMM	2
		HOHENZOLLERNDAMM / FEHRBELLINER PLATZ	5
		HOHENZOLLERNDAMM / KONSTANZER STR.	2
		HOHENZOLLERNDAMM / LANDECKER STR. / SALZBRUNNER STR.	1
		HOHENZOLLERNDAMM / PFALZBURGER STR.	1
		HOHENZOLLERNDAMM / RUDOLSTÄDTER STR. / SEESENER STR.	2
		HOHENZOLLERNDAMM / SÄCHSISCHE STR.	1
		HOHENZOLLERNDAMM / SIGMARINGER STR.	2

**Unfallörtlichkeiten von Radfahrerunfällen  
in der Direktion 2  
nach Bezirken(alt) und Polizeiabschnitten**

2015			
Pol. Abschnitt	Bezirk (alt)	Ort	Anzahl VU
		HOHENZOLLERNNDAMM / UHLANDSTR.	3
		HOLSTEINISCHE STR.	1
		HOMBURGER STR. / LAUBACHER STR. / TAUNUSSTR.	1
		HUNDEKEHLESTR.	1
		HUNDEKEHLESTR. / RHEINBABENALLEE	2
		KAHLSTR. / RUDOLSTÄDTER STR.	1
		KALISCHER STR.	1
		KONSTANZER STR.	3
		KREUZNACHER STR.	2
		KUDOWASTR. / PAULSBORNER STR.	1
		KUFSTEINER STR.	1
		KURFÜRSTENDAMM	1
		KURFÜRSTENDAMM / SCHWARZBACHER STR.	3
		LANDHAUSSTR.	1
		LAUBACHER STR. / BERGHEIMER PLATZ	1
		LAUBACHER STR. / SÜDWESTKORSO / WIESBADENER STR.	2
		LAUBENHEIMER STR. / SÜDWESTKORSO	1
		LENTZEALLEE	1
		LENTZEALLEE / PLATZ AM WILDEN EBER	1
		LIETZENBURGER STR.	1
		LIETZENBURGER STR. / NÜRNBERGER STR.	3
		LIVLÄNDISCHE STR.	1
		LUDWIGKIRCHSTR. / UHLANDSTR.	1
		MECKLENBURGISCHE STR.	4
		MECKLENBURGISCHE STR. / RUDOLF-MOSSE-STR.	1
		MECKLENBURGISCHE STR. / SCHLANGENBADER STR. / A 100 BAB / 100 AS SCHMARGENDORF E	1
		MECKLENBURGISCHE STR. / WIESBADENER STR.	1
		MEHLITZSTR.	1
		MEHLITZSTR. / WILHELMSAUE	1
		MOTZSTR. / PRAGER PLATZ	1
		MÜNSTERSCHE STR.	1
		NESTORSTR. / PAULSBORNER STR.	2
		PARISER STR. / WÜRTTEMBERGISCHE STR. / OLIVAER PLATZ	1
		PAULSBORNER STR. / WESTFÄLISCHE STR.	1
		PFALZBURGER STR.	1
		PRAGER STR.	1
		PRINZREGENTENSTR.	2
		PRINZREGENTENSTR. / PRAGER PLATZ	1
		PRINZREGENTENSTR. / WEXSTR.	2
		PÜCKLERSTR. / RHEINBABENALLEE / PLATZ AM WILDEN EBER	1
		REICHENHALLER STR. / TÖLZER STR.	1
		RHEINBABENALLEE	1
		RUDOLSTÄDTER STR.	1
		SÄCHSISCHE STR.	3
		SALZBRUNNER STR.	2
		SALZBRUNNER STR. / GRIESER PLATZ	1
		SCHLANGENBADER STR.	2
		SCHLANGENBADER STR. / WIESBADENER STR.	1
		SIGMARINGER STR.	1
		SPICHERNSTR.	1
		SÜDWESTKORSO	2
		TÜBINGER STR. / BUNDESPLATZ	1
		UHLANDSTR.	7
		UHLANDSTR. / STRAÙE AM SCHOELERPARK	1
		WEIMARISCHE STR.	1
		WESTFÄLISCHE STR.	1
		WEXSTR.	1
		WEXSTR. / KUFSTEINER STR.	1
		WIESBADENER STR.	1

**Unfallörtlichkeiten von Radfahrerverkehrsunfällen  
in der Direktion 2  
nach Bezirken(alt) und Polizeiabschnitten**

<b>2015</b>			
<b>Pol. Abschnitt</b>	<b>Bezirk (alt)</b>	<b>Ort</b>	<b>Anzahl VU</b>
		WÜRTTEMBERGISCHE STR.	1
		WÜRTTEMBERGISCHE STR. / FEHRBELLINER PLATZ	2
		WÜRTTEMBERGISCHE STR. / ZÄHRINGERSTR.	1
		ZOPPOTER STR.	1
		Verkehrsunfälle im Bezirk WI	238
		Verkehrsunfälle im Polizeiabschnitt 26	238
		Gesamtergebnis	1058



**Unfallörtlichkeiten von Radfahrerverkehrsunfällen  
in der Direktion 3  
nach Bezirken(alt) und Polizeiabschnitten**

2015			
Pol. Abschnitt	Bezirk (alt)	Ort	Anzahl VU
31	MI	ACKERSTR.	1
		ACKERSTR. / ANKLAMER STR.	1
		ALBRECHTSTR.	1
		ALBRECHTSTR. / SCHIFFBAUERDAMM	1
		ALEXANDERUFER / KAPELLE-UFER	2
		ALTE SCHÖNHAUSER STR.	6
		ALTE SCHÖNHAUSER STR. / LINIENSTR.	3
		ALTE SCHÖNHAUSER STR. / MULACKSTR. / SCHENDELGASSE	1
		ALTE SCHÖNHAUSER STR. / MÜNZSTR. / NEUE SCHÖNHAUSER STR. / WEINMEISTERSTR.	2
		AM ZIRKUS / REINHARDTSTR.	1
		AN DER SPANDAUER BRÜCKE	1
		AN DER SPANDAUER BRÜCKE / HACKESCHER MARKT / ROSENTHALER STR.	3
		ANNA-LOUISA-KARSCH-STR.	2
		ANNA-LOUISA-KARSCH-STR. / ROSENSTR.	1
		ANNA-LOUISA-KARSCH-STR. / SPANDAUER STR.	3
		AUGUSTSTR.	5
		AUGUSTSTR. / GROÙE HAMBURGER STR. / KOPPENPLATZ	1
		AUGUSTSTR. / ROSENTHALER STR.	1
		AUGUSTSTR. / TUCHOLSKYSTR.	1
		BERGSTR. / INVALIDENSTR. / PAPPELPLATZ	1
		BERGSTR. / TORSTR.	1
		BORSIGSTR.	2
		BOYENSTR.	1
		BRUNNENSTR.	10
		BRUNNENSTR. / ANKLAMER STR.	1
		BRUNNENSTR. / INVALIDENSTR. / VETERANENSTR.	8
		BRUNNENSTR. / TORSTR. / ROSENTHALER PLATZ / ROSENTHALER STR. / WEINBERGSWEG	8
		BURGSTR.	1
		CAROLINE-MICHAELIS-STR. / JULIE-WOLFHORN-STR. (ENDE)	2
		CHARITÉPLATZ	1
		CHAUSSEESTR.	14
		CHAUSSEESTR. / FRIEDRICHSTR. / TORSTR. / HANNOVERSCHE STR. / ORANIENBURGER TOR	10
		CHAUSSEESTR. / INVALIDENSTR.	6
		CHAUSSEESTR. / SCHWARTZKOPFFSTR.	1
		CHAUSSEESTR. / ZINNOWITZER STR.	1
		CHORINER STR.	1
		CHORINER STR. / GORMANNSTR. / ZEHDENICKER STR.	1
		CHORINER STR. / ZIONSKIRCHSTR.	1
		DIRCKSENSTR. / ROSA-LUXEMBURG-STR.	1
		EICHENDORFFSTR. / NOVALISSTR. / TIECKSTR.	1
		FEHRBELLINER STR. / KASTANIENALLEE / WEINBERGSWEG	4
		FEHRBELLINER STR. / VETERANENSTR.	3
		FRIEDRICHSTR.	8
		FRIEDRICHSTR. / CLAIRE-WALDOFF-STR.	1
		FRIEDRICHSTR. / ORANIENBURGER STR.	4
		FRIEDRICHSTR. / REINHARDTSTR.	2
		FRIEDRICHSTR. / SCHIFFBAUERDAMM / WEIDENDAMMER BRÜCKE (SPREE)	1
		FRIEDRICHSTR. / ZIEGELSTR.	2
		GARTENSTR.	1
		GARTENSTR. / TORSTR. / KLEINE HAMBURGER STR.	1
GIPSSTR.	1		
GIPSSTR. / GORMANNSTR. / ROSENTHALER STR. / WEINMEISTERSTR.	2		
GORMANNSTR.	1		
GORMANNSTR. / LINIENSTR.	2		
GROÙE HAMBURGER STR.	2		
GROÙE HAMBURGER STR. / ORANIENBURGER STR.	1		

**Unfallörtlichkeiten von Radfahrerverkehrsunfällen  
in der Direktion 3  
nach Bezirken(alt) und Polizeiabschnitten**

2015			
Pol. Abschnitt	Bezirk (alt)	Ort	Anzahl VU
		GROÙE PRÄSIDENTENSTR.	1
		HABERSAATHSTR.	2
		HABERSAATHSTR. / SCHWARZER WEG	1
		HACKESCHER MARKT	2
		HANNOVERSCHE STR.	2
		HANNOVERSCHE STR. / HESSISCHE STR.	1
		HENRIETTE-HERZ-PLATZ	1
		HIRTENSTR.	1
		HIRTENSTR. / ROSA-LUXEMBURG-STR.	1
		INVALIDENSTR.	10
		INVALIDENSTR. / ELISABETHKIRCHSTR.	2
		INVALIDENSTR. / HESSISCHE STR. / BRÜCKE AM NEUEN TOR (PANKE)	3
		INVALIDENSTR. / PLATZ VOR DEM NEUEN TOR	2
		INVALIDENSTR. / PLATZ VOR DEM NEUEN TOR / BRÜCKE AM NEUEN TOR (PANKE)	1
		INVALIDENSTR. / SCHARNHORSTSTR.	1
		INVALIDENSTR. / SCHWARZER WEG	1
		JOHANNISSTR. / TUCHOLSKYSTR.	2
		KASTANIENALLEE	1
		KLEINE HAMBURGER STR.	1
		KLEINE PRÄSIDENTENSTR.	1
		KLEINE ROSENTHALER STR. / LINIENSTR.	1
		KOPPENPLATZ	1
		KOPPENPLATZ / LINIENSTR.	2
		LINIENSTR.	13
		LINIENSTR. / ROSA-LUXEMBURG-STR.	2
		LINIENSTR. / ROSENTHALER STR.	2
		LINIENSTR. / TUCHOLSKYSTR.	2
		LINIENSTR. / ZOLA STR.	1
		LUISENSTR.	1
		MAX-BEER-STR.	1
		MEMHARDSTR. / MÜNZSTR. / ROSA-LUXEMBURG-STR.	2
		MÜNZSTR.	3
		NEUE SCHÖNHAUSER STR.	1
		NEUE SCHÖNHAUSER STR. / ROSENTHALER STR.	1
		ORANIENBURGER STR.	11
		ORANIENBURGER STR. / TUCHOLSKYSTR.	3
		REINHARDTSTR.	3
		REINHARDTSTR. / LUISENSTR.	2
		ROCHSTR.	1
		ROSA-LUXEMBURG-STR.	1
		ROSENTHALER STR.	8
		ROSENTHALER STR. / STEINSTR.	1
		SANDKRUGBRÜCKE / INVALIDENSTR. / ALEXANDERUFER	1
		SCHARNHORSTSTR.	1
		SCHARNHORSTSTR. / HABERSAATHSTR.	1
		SCHIFFBAUERDAMM	3
		SCHWARZER WEG	1
		SCHWEDTER STR.	2
		TORSTR.	12
		TORSTR. / ALTE SCHÖNHAUSER STR. / SCHÖNHAUSER ALLEE / ROSA-LUXEMBURG-STR.	7
		TORSTR. / GORMANNSTR.	1
		TORSTR. / TUCHOLSKYSTR.	2
		TUCHOLSKYSTR.	6
		UNTERBAUMSTR.	1
		VETERANENSTR.	3
		WEINBERGSWEG	16
		WEINMEISTERSTR.	1
		WOLLINER STR. / RHEINSBERGER STR.	2

**Unfallörtlichkeiten von Radfahrerkehrverhunsfällen  
in der Direktion 3  
nach Bezirken(alt) und Polizeiabschnitten**

2015			
Pol. Abschnitt	Bezirk (alt)	Ort	Anzahl VU
		Verkehrsunfälle im Bezirk MI	306
		Verkehrsunfälle im Polizeiabschnitt 31	306
32	MI	ADALBERTSTR. / BETHANIENDAMM	3
		ALEXANDERPLATZ	2
		ALEXANDERSTR.	15
		ALEXANDERSTR. / GRUNERSTR.	15
		ALEXANDERSTR. / HOLZMARKTSTR. / STRALAUER STR.	9
		ALEXANDERSTR. / JACOBYSTR.	1
		ALEXANDERSTR. / KARL-LIEBKNECHT-STR. / MEMHARDSTR.	10
		ALEXANDERSTR. / MAGAZINSTR. / VOLTAIRESTR.	3
		ALEXANDERSTR. / SCHICKLERSTR.	3
		ALEXANDERSTR. / SCHILLINGSTR.	4
		ALTE JAKOBSTR. / SEBASTIANSTR.	1
		AM KUPFERGRABEN / MONBIIOUBRÜCKE	1
		AM LUSTGARTEN	1
		AM LUSTGARTEN / KARL-LIEBKNECHT-STR. / LUSTGARTEN	4
		AM WEIDENDAMM	3
		ANNENSTR.	3
		ANNENSTR. / HEINRICH-HEINE-STR.	7
		AXEL-SPRINGER-STR. / BEUTHSTR.	2
		AXEL-SPRINGER-STR. / KOMMANDANTENSTR.	1
		AXEL-SPRINGER-STR. / KRAUSENSTR.	1
		AXEL-SPRINGER-STR. / LEIPZIGER STR. / NIEDERWALLSTR. / SEYDELSTR. / SPITTELMARKT	6
		AXEL-SPRINGER-STR. / SCHÜTZENSTR.	1
		AXEL-SPRINGER-STR. / ZIMMERSTR.	3
		BEBELPLATZ / UNTER DEN LINDEN	1
		BEHRENSTR.	3
		BEHRENSTR. / GLINKASTR.	1
		BEHRENSTR. / MAUERSTR.	1
		BERNHARD-WEIß-STR.	1
		BERNHARD-WEIß-STR. / ALEXANDERSTR.	1
		BEUTHSTR.	2
		BREITE STR.	1
		BREITE STR. / GERTRAUDENSTR. / MÜHLENDAMM / FISCHERINSEL	11
		BRÜCKENSTR.	5
		BRÜCKENSTR. / RUNGESTR.	3
		CHARLOTTENSTR.	5
		CHARLOTTENSTR. / BEHRENSTR.	3
		CHARLOTTENSTR. / FRANZÖSISCHE STR.	2
		CHARLOTTENSTR. / KRAUSENSTR.	3
		CHARLOTTENSTR. / KRONENSTR.	1
		CHARLOTTENSTR. / LEIPZIGER STR.	2
		CHARLOTTENSTR. / MOHRENSTR.	4
		CHARLOTTENSTR. / SCHÜTZENSTR.	1
		CHARLOTTENSTR. / TAUBENSTR. / GENDARMENMARKT	1
		CHARLOTTENSTR. / UNTER DEN LINDEN	2
		CHARLOTTENSTR. / ZIMMERSTR.	2
		DIRCKSENSTR. / GRUNERSTR.	2
		DIRCKSENSTR. / KARL-LIEBKNECHT-STR.	3
		DOROTHEENSTR.	1
		DOROTHEENSTR. / AM KUPFERGRABEN	1
		DOROTHEENSTR. / CHARLOTTENSTR. / PLANCKSTR.	1
		DOROTHEENSTR. / FRIEDRICHSTR.	4
		DOROTHEENSTR. / NEUSTÄDTISCHE KIRCHSTR.	2
		DRESDENER STR.	1
		DRESDENER STR. / ANNENSTR. / HEINRICH-HEINE-STR.	1
		DRESDENER STR. / VERBINDUNGSWEG ZW. DRESDENER STR. U. HEINRICH-HE / HEINRICH-HEI	1

**Unfallörtlichkeiten von Radfahrerverkehrsunfällen  
in der Direktion 3  
nach Bezirken(alt) und Polizeiabschnitten**

2015			
Pol. Abschnitt	Bezirk (alt)	Ort	Anzahl VU
		EBERTSBRÜCKE / AM KUPFERGRABEN / AM WEIDENDAMM / GESCHWISTER-SCHOLL-STR.	1
		EBERTSTR. / HANS-VON-BÜLOW-STR. / VOßSTR.	3
		EBERTSTR. / POTSDAMER PLATZ	1
		EBERTSTR. / POTSDAMER PLATZ / LEIPZIGER PLATZ	5
		ERNA-BERGER-STR. / STRESEMANNSTR.	1
		FISCHERINSEL	3
		FRANZÖSISCHE STR.	6
		FRANZÖSISCHE STR. / HINTER DER KATHOLISCHEN KIRCHE	3
		FRANZÖSISCHE STR. / OBERWALLSTR. / WERDERSCHER MARKT	1
		FRIEDRICHSTR.	10
		FRIEDRICHSTR. / BEHRENSTR.	2
		FRIEDRICHSTR. / FRANZÖSISCHE STR.	2
		FRIEDRICHSTR. / GEORGENSTR.	1
		FRIEDRICHSTR. / JÄGERSTR.	1
		FRIEDRICHSTR. / KRAUSENSTR.	3
		FRIEDRICHSTR. / KRONENSTR.	1
		FRIEDRICHSTR. / LEIPZIGER STR.	6
		FRIEDRICHSTR. / MITTELSTR.	2
		FRIEDRICHSTR. / MOHRENSTR.	1
		FRIEDRICHSTR. / REICHSTAGUFER / AM WEIDENDAMM / WEIDENDAMMER BRÜCKE (SPREE)	1
		FRIEDRICHSTR. / UNTER DEN LINDEN	5
		FRIEDRICHSTR. / ZIMMERSTR.	5
		GERTRAUDENSTR.	2
		GESCHWISTER-SCHOLL-STR.	1
		GLINKASTR.	1
		GLINKASTR. / MOHRENSTR.	3
		GLINKASTR. / NEUSTÄDTISCHE KIRCHSTR. / UNTER DEN LINDEN	1
		GROßER JÜDENHOF / GRUNERSTR. / JÜDENSTR.	3
		GRUNERSTR.	4
		GRUNERSTR. / KLOSTERSTR.	1
		GRUNERSTR. / MOLKENMARKT / MÜHLENDAMM / SPANDAUER STR.	4
		HAUSVOGTEIPLATZ / NIEDERWALLSTR.	1
		HEINRICH-HEINE-STR.	2
		HINTER DEM GIEBHAUS / OBERWALLSTR. / UNTER DEN LINDEN	1
		HIRTENSTR. / KARL-LIEBKNECHT-STR.	2
		HOLZMARKTSTR.	6
		HOLZMARKTSTR. / LICHTENBERGER STR.	1
		JÄGERSTR.	1
		JANNOWITZBRÜCKE / BRÜCKENSTR. / MÄRKISCHES UFER	2
		JERUSALEMER STR. / LEIPZIGER STR.	5
		JÜDENSTR. / GUSTAV-BÖß-STR.	1
		KARL-LIEBKNECHT-STR.	8
		KARL-LIEBKNECHT-STR. / SPANDAUER STR.	5
		KARL-MARX-ALLEE	3
		KARL-MARX-ALLEE / SCHILLINGSTR.	10
		KLEINE KURSTR. / KURSTR.	1
		KLEINE KURSTR. / NIEDERWALLSTR.	1
		KÖPENICKER STR.	7
		KÖPENICKER STR. / BETHANIENDAMM	1
		KÖPENICKER STR. / BRÜCKENSTR. / HEINRICH-HEINE-STR.	4
		KÖPENICKER STR. / ENGELDAMM	2
		KÖPENICKER STR. / MICHAELKIRCHSTR.	3
		KÖPENICKER STR. / NEUE JAKOBSTR. / SCHULZE-DELITZSCH-PLATZ	1
		KÖPENICKER STR. / OHMSTR.	1
		KÖTHENER STR. / STRESEMANNSTR.	1
		KRONENSTR.	2
		KURSTR. / SPITTELMARKT	4

**Unfallörtlichkeiten von Radfahrerkehrverhunsfällen  
in der Direktion 3  
nach Bezirken(alt) und Polizeabschnitten**

2015			
Pol. Abschnitt	Bezirk (alt)	Ort	Anzahl VU
		LEGIENDAMM / HEINRICH-HEINE-PLATZ / MICHAELKIRCHPLATZ	2
		LEIPZIGER PLATZ	1
		LEIPZIGER STR.	11
		LEIPZIGER STR. / LEIPZIGER PLATZ	5
		LEIPZIGER STR. / MAUERSTR.	1
		LEUSCHNERDAMM / BETHANIENDAMM	1
		LEUSCHNERDAMM / MICHAELKIRCHPLATZ / ENGELDAMM	1
		LICHTENBERGER STR. / SINGERSTR.	1
		LIEBKNECHTBRÜCKE (SPREE)	1
		LITTENSTR. / STRALAUER STR.	3
		MAGAZINSTR. / SCHILLINGSTR.	2
		MARIANNENPLATZ / BETHANIENDAMM	4
		MARKGRAFENSTR.	1
		MARKGRAFENSTR. / FRANZÖSISCHE STR.	3
		MARKGRAFENSTR. / KRAUSENSTR.	1
		MARKGRAFENSTR. / MOHRENSTR.	4
		MENDELSSOHNSTR. / MOLLSTR.	1
		MICHAELKIRCHPLATZ	1
		MOHRENSTR.	3
		MOLKENMARKT / MÜHLENDAMM / POSTSTR.	1
		MOLKENMARKT / STRALAUER STR.	1
		MOLLSTR.	1
		MOLLSTR. / PLATZ DER VEREINTEN NATIONEN	2
		MÜHLENDAMM	1
		MÜHLENDAMMBRÜCKE	2
		NEUE GRÜNSTR.	1
		NEUE GRÜNSTR. / SEYDELSTR.	1
		NEUE ROßSTR. / WALLSTR.	4
		NIEDERKIRCHNERSTR.	2
		NIEDERKIRCHNERSTR. / STRESEMANNSTR.	3
		NIEDERKIRCHNERSTR. / ZIMMERSTR. / WILHELMSTR.	1
		NIEDERLAGSTR. / WERDERSCHER MARKT	1
		NIEDERWALLSTR.	1
		OTTO-BRAUN-STR.	1
		OTTO-BRAUN-STR. / ALEXANDERSTR. / KARL-MARX-ALLEE	17
		OTTO-BRAUN-STR. / MOLLSTR.	15
		OTTO-BRAUN-STR. / THEANOLTE-BÄHNISCH-STR.	2
		OTTO-BRAUN-STR. / WADZECKSTR.	2
		PANORAMASTR.	2
		PAULA-THIEDE-UFER	1
		PAULA-THIEDE-UFER / BETHANIENDAMM / ENGELDAMM / SCHILLINGBRÜCKE (SPREE)	1
		PLANCKSTR.	1
		POSTSTR.	1
		POTSDAMER PLATZ	1
		PRINZENSTR. / SEBASTIANSTR. / HEINRICH-HEINE-STR.	1
		RATHAUSSTR.	2
		REICHSTAGUFER	1
		ROßSTRAßENBRÜCKE / MÄRKISCHES UFER / NEUE ROßSTR.	2
		SCHINKELPLATZ	1
		SCHINKELPLATZ / AM ZEUGHAUS / UNTER DEN LINDEN / SCHLOßBRÜCKE	2
		SCHLOßBRÜCKE	1
		SCHLOßPLATZ	1
		SCHLOßPLATZ / BREITE STR.	2
		SCHLOßPLATZ / SCHLOßBRÜCKE / LUSTGARTEN	1
		SEYDELSTR.	1
		SINGERSTR.	1
		SPANDAUER STR.	2
		SPANDAUER STR. / RATHAUSSTR.	3
		STRALAUER STR. / WAISENSTR.	1

**Unfallörtlichkeiten von Radfahrerkehrverhunsfällen  
in der Direktion 3  
nach Bezirken(alt) und Polizeiabschnitten**

2015			
Pol. Abschnitt	Bezirk (alt)	Ort	Anzahl VU
		STRESEMANNSTR.	3
		STRESEMANNSTR. / POTSDAMER PLATZ	1
		TAUBENSTR.	1
		TORSTR.	1
		TORSTR. / KARL-LIEBKNECHT-STR. / MOLLSTR. / PRENZLAUER ALLEE	8
		UNIVERSITÄTSSTR.	1
		UNTER DEN LINDEN	16
		WALLSTR.	1
		WEIDENDAMMER BRÜCKE (SPREE)	1
		WERDERSCHER MARKT / JÄGERSTR.	1
		WILHELMSTR.	2
		WILHELMSTR. / LEIPZIGER STR.	3
		ZIMMERSTR.	3
		Verkehrsunfälle im Bezirk MI	509
		Verkehrsunfälle im Polizeiabschnitt 32	509
33	TG	AGRICOLASTR. / WIKINGERUFER	1
		ALT-MOABIT	9
		ALT-MOABIT / BEUSSELSTR. / KAISERIN-AUGUSTA-ALLEE	1
		ALT-MOABIT / BOCHUMER STR.	2
		ALT-MOABIT / ELBERFELDER STR.	1
		ALT-MOABIT / GOTZKOWSKYSTR.	3
		ALT-MOABIT / KREFELDER STR. / THUSNELDA-ALLEE	2
		ALT-MOABIT / OTTOSTR.	1
		ALT-MOABIT / STROMSTR.	11
		AN DER PUTLITZBRÜCKE	1
		AN DER PUTLITZBRÜCKE / FRIEDRICH-KRAUSE-UFER / FÖHRER BRÜCKE	2
		BERLICHINGENSTR. / HUTTENSTR. / REUCHLINSTR.	1
		BERLICHINGENSTR. / SICKINGENSTR.	1
		BEUSSELSTR.	2
		BEUSSELSTR. / HUTTENSTR. / TURMSTR.	2
		BEUSSELSTR. / SICKINGENSTR. / SIEMENSSTR.	5
		BEUSSELSTR. / WICLEFSTR. / WITTSTOCKER STR.	1
		BIRKENSTR.	1
		BIRKENSTR. / HAVELBERGER STR. / PERLEBERGER STR.	2
		BIRKENSTR. / PUTLITZSTR. / STEPHANSTR. / STROMSTR.	3
		BIRKENSTR. / WILHELMSHAVENER STR.	1
		BIRKENSTR. / WILSNACKER STR.	1
		BREDOWSTR. / TURMSTR.	1
		BUNDESRATUFER	1
		BUNDESRATUFER / HANSA-UFER / LEVETZOWSTR. / HANSABRÜCKE	1
		CLAIRE-WALDOFF-PROMENADE / INVALIDENSTR.	1
		DÖBERITZER STR. / HEIDESTR.	1
		ELLEN-EPSTEIN-STR.	2
		EMDENER STR. / TURMSTR.	1
		ERNA-SAMUEL-STR.	2
		EUROPAPLATZ	1
		FELDZEUGMEISTERSTR. / PERLEBERGER STR.	1
		FRIEDRICH-KRAUSE-UFER	3
		FRIEDRICH-KRAUSE-UFER / HEIDESTR. / PERLEBERGER STR.	8
		FRIEDRICH-LIST-UFER / EUROPAPLATZ	1
		FRIEDRICH-LIST-UFER / HEIDESTR. / INVALIDENSTR.	1
		FRIEDRICH-LIST-UFER / RAHEL-HIRSCH-STR. / GUSTAV-HEINEMANN-BRÜCKE	1
		GOTZKOWSKYSTR.	1
		GOTZKOWSKYSTR. / LEVETZOWSTR.	1
		HEIDESTR.	1
		HEIDESTR. / NORDHAFENBRÜCKE	1
		HUTTENSTR.	2
		HUTTENSTR. / WIEBESTR.	1
		INVALIDENSTR.	3

**Unfallörtlichkeiten von Radfahrerkehrverhunsfällen  
in der Direktion 3  
nach Bezirken(alt) und Polizeiahschnitten**

2015			
Pol. Abschnitt	Bezirk (alt)	Ort	Anzahl VU
		JAGOWSTR. / LEVETZOWSTR.	1
		KAISERIN-AUGUSTA-ALLEE	5
		KAISERIN-AUGUSTA-ALLEE / REUCHLINSTR.	1
		KREFELDER STR.	2
		LEHRTER STR.	5
		LEHRTER STR. / CLARA-JASCHKE-STR. / INVALIDENSTR.	5
		LEHRTER STR. / LEHRTER STR.	1
		LEHRTER STR. / PERLEBERGER STR.	4
		LÜBECKER STR. / PERLEBERGER STR.	2
		LÜBECKER STR. / TURMSTR.	1
		MINNA-CAUER-STR. / TUNNEL TIERGARTEN SPREEBOGEN / INVALIDENSTR. / TUNNEL TIERGAR	1
		NEUES UFER / SICKINGENSTR. / SICKINGENBRÜCKE	1
		OLDENBURGER STR.	2
		OLDENBURGER STR. / OTTOSTR. / TURMSTR.	1
		OTTOSTR. / ZWINGLISTR.	1
		PERLEBERGER STR.	3
		PERLEBERGER STR. / ELLEN-EPSTEIN-STR.	4
		PERLEBERGER STR. / RATHENOWER STR. / STENDALER STR.	1
		PERLEBERGER STR. / STROMSTR.	3
		PERLEBERGER STR. / WILSNACKER STR.	1
		QUITZOWSTR. / ELLEN-EPSTEIN-STR.	2
		QUITZOWSTR. / RATHENOWER STR.	1
		RATHENOWER STR.	1
		RATHENOWER STR. / SEYDLITZSTR.	1
		RATHENOWER STR. / TURMSTR.	1
		ROSTOCKER STR.	1
		ROSTOCKER STR. / WITTSTOCKER STR.	1
		SICKINGENSTR.	2
		SICKINGENSTR. / UFNAUSTR.	1
		SIEMENSSTR.	1
		STROMSTR.	6
		STROMSTR. / BUGENHAGENSTR.	1
		STROMSTR. / TURMSTR.	6
		TURMSTR.	7
		WALDSTR. / WICLEFSTR.	1
		WASHINGTONPLATZ / ELLA-TREBE-STR.	1
		WESTHAFENSTR.	1
		WILSNACKER STR.	3
		Verkehrsunfälle im Bezirk TG	173
		Verkehrsunfälle im Polizeiahschnitt 33	173
34	MI	AHORNSTEIG / SIMSONWEG / BREMER WEG / EBERTSTR. / PLATZ DES 18. MÄRZ	2
		BEHRENSTR.	2
		DOROTHEENSTR. / WILHELMSTR.	3
		EBERTSTR. / HANNAH-ARENDT-STR.	2
		EBERTSTR. / IN DEN MINISTERGÄRTEN	1
		HANNAH-ARENDT-STR.	1
		HANNAH-ARENDT-STR. / WILHELMSTR. / FRANZÖSISCHE STR.	3
		LENNÉSTR. / EBERTSTR.	3
		MARGARETE-STEFFIN-STR. / REINHARDTSTR.	2
		MARSCHALLBRÜCKE (SPREE) / SCHIFFBAUERDAMM / LUISENSTR.	2
		PARISER PLATZ	1
		REICHSTAGUFER	1
		REICHSTAGUFER / WILHELMSTR. / MARSCHALLBRÜCKE (SPREE)	2
		SCHEIDEMANNSTR. / DOROTHEENSTR. / EBERTSTR. / FRIEDRICH-EBERT-PLATZ	1
		UNTER DEN LINDEN	1
		WILHELMSTR.	3
		WILHELMSTR. / AN DER KOLONNADE	1
		WILHELMSTR. / BEHRENSTR.	1

**Unfallörtlichkeiten von Radfahrerkehrverhunsfällen  
in der Direktion 3  
nach Bezirken(alt) und Polizeabschnitten**

2015			
Pol. Abschnitt	Bezirk (alt)	Ort	Anzahl VU
		WILHELMSTR. / UNTER DEN LINDEN	11
		Verkehrsunfälle im Bezirk MI	43
	TG	ALTE POTSDAMER STR.	1
		ALT-MOABIT	8
		ALT-MOABIT / KATHARINA-PAULUS-STR.	2
		ALT-MOABIT / KIRCHSTR.	1
		ALT-MOABIT / MOLTKEBRÜCKE / ELISABETH-ABEGG-STR. / ELLA-TREBE-STR. / RAHEL-HIRSC	1
		ALT-MOABIT / PAULSTR. / RATHENOWER STR.	6
		ALT-MOABIT / WERFTSTR. / INVALIDENSTR.	4
		ALTONAER STR. / BACHSTR. / LESSINGSTR.	2
		ALTONAER STR. / GROßER STERN	1
		AN DER URANIA / KURFÜRSTENSTR. / SCHILLSTR.	7
		ANSBACHER STR. / BURGGRAFENSTR. / KURFÜRSTENSTR.	1
		BACHSTR. / SIEGMUNDS HOF	1
		BARTNINGALLEE	1
		BAYREUTHER STR. / KURFÜRSTENSTR.	2
		BELLEVUE-UFER / JOHN-FOSTER-DULLES-ALLEE / SPREEWEG / LUTHERBRÜCKE	2
		BLUMENTHALSTR. / KURFÜRSTENSTR.	1
		BREMER WEG	1
		BREMER WEG / GROßER TIERGARTEN	1
		BUDAPESTER STR.	2
		BUDAPESTER STR. / KURFÜRSTENSTR. / NÜRNBERGER STR. / OLOF-PALME-PLATZ	8
		BUDAPESTER STR. / LÜTZOWUFER / CORNELIUSBRÜCKE / KATHARINA-HEINROTH-UFER	1
		CALVINSTR.	1
		CORNELIUSSTR. / STÜLERSTR. / CORNELIUSBRÜCKE	1
		DENNEWITZSTR. / FLOTTWELLSTR. / POHLSTR.	1
		EICHHORNSTR. / POTSDAMER STR. / BEN-GURION-STR.	10
		EINEMSTR. / KURFÜRSTENSTR. / KARL-HEINRICH-ULRICHS-STR.	4
		EINEMSTR. / LÜTZOWPLATZ	1
		FLEMINGSTR. / MELANCHTHONSTR. / PAULSTR.	1
		FLENSBURGER STR. / LESSINGSTR.	1
		GABRIELE-TERGIT-PROMENADE	1
		GENTHINER STR.	2
		GENTHINER STR. / KURFÜRSTENSTR.	2
		GROßE QUERALLEE / JOHN-FOSTER-DULLES-ALLEE	1
		GROßER STERN / HOFJÄGERALLEE	2
		GROßER STERN / SPREEWEG	2
		GROßER STERN / STRAßE DES 17. JUNI	3
		HITZIGALLEE / REICHPIETSCHUFER	2
		HOFJÄGERALLEE	2
		HOFJÄGERALLEE / KLINGELHÖFERSTR. / STÜLERSTR. / TIERGARTENSTR.	6
		KLINGELHÖFERSTR.	1
		KLINGELHÖFERSTR. / VON-DER-HEYDT-STR.	1
		KLOPSTOCKSTR. / STRAßE DES 17. JUNI	2
		KLUCKSTR.	1
		KÖBISSTR.	1
		KONRAD-ADENAUER-STR. / OTTO-VON-BISMARCK-ALLEE	2
		KURFÜRSTENSTR.	7
		KURFÜRSTENSTR. / LANDGRAFENSTR.	1
		KURFÜRSTENSTR. / POTSDAMER STR.	2
		LANDGRAFENSTR. / WICHMANNSTR.	1
		LENNÉSTR.	1
		LICHTENSTEINALLEE	1
		LINKSTR. / REICHPIETSCHUFER	1
		LÜNEBURGER STR. / PAULSTR.	1
		LÜTZOWPLATZ	1
		LÜTZOWSTR.	2
		LÜTZOWSTR. / POTSDAMER STR.	1



**Unfallörtlichkeiten von Radfahrerverkehrsunfällen  
in der Direktion 3  
nach Bezirken(alt) und Polizeiabschnitten**

2015			
Pol. Abschnitt	Bezirk (alt)	Ort	Anzahl VU
		LÜTZOWUFER	1
		LÜTZOWUFER / LÜTZOWPLATZ / HERKULESBRÜCKE	3
		MAGNUS-HIRSCHFELD-UFER	1
		PAUL-LÖBE-ALLEE / OSTUMFAHRUNG	1
		POTSDAMER PLATZ	1
		POTSDAMER PLATZ / POTSDAMER PLATZ	2
		POTSDAMER STR.	7
		POTSDAMER STR. / POTSDAMER PLATZ	2
		POTSDAMER STR. / REICHPIETSCHUFER / POTSDAMER BRÜCKE	3
		POTSDAMER STR. / SCHAROUNSTR.	1
		POTSDAMER STR. / SIGISMUNDSTR.	4
		POTSDAMER STR. / VARIAN-FRY-STR.	3
		RAUCHSTR. / STÜLERSTR.	2
		REICHPIETSCHUFER	1
		REICHPIETSCHUFER / GEORGE-C.-MARSHALL-BRÜCKE / TUNNEL TIERGARTEN SPREEBOGEN / T	2
		SCHEIDEMANNSTR. / HEINRICH-VON-GAGERN-STR. / YITZHAK-RABIN-STR.	2
		SCHILLSTR. / WICHMANNSTR. / LÜTZOWPLATZ	3
		SIGISMUNDSTR.	1
		SPREEWEG	1
		STAUFFENBERGSTR. / TIERGARTENSTR.	2
		STRABE DES 17. JUNI	10
		STRABE DES 17. JUNI / PLATZ DES 18. MÄRZ	1
		STRABE DES 17. JUNI / YITZHAK-RABIN-STR.	3
		STÜLERSTR.	2
		TIERGARTENSTR.	4
		TIERGARTENSTR. / CLARA-WIECK-STR.	1
		TIERGARTENSTR. / HERBERT-VON-KARAJAN-STR.	2
		TIERGARTENSTR. / KEMPERPLATZ / BEN-GURION-STR. / TUNNEL TIERGARTEN SPREEBOGEN /	2
		VON-DER-HEYDT-STR.	1
		WERFTSTR.	1
		WILLY-BRANDT-STR. / HEINRICH-VON-GAGERN-STR. / PAUL-LÖBE-ALLEE	2
		Verkehrsunfälle im Bezirk TG	196
		Verkehrsunfälle im Polizeiabschnitt 34	239
35	WD	AFRIKANISCHE STR.	1
		AFRIKANISCHE STR. / AMRUMER STR. / SEESTR.	2
		AFRIKANISCHE STR. / MÜLLERSTR.	2
		AFRIKANISCHE STR. / TRANSVAALSTR.	1
		AM NORDHAFEN / FENNSTR.	1
		AMRUMER STR.	2
		AMRUMER STR. / FÖHRER STR. / LUXEMBURGER STR. / TORFSTR.	6
		AMRUMER STR. / LIMBURGER STR. / AUGUSTENBURGER PLATZ	1
		AMSTERDAMER STR.	1
		ANTONSTR.	1
		ANTONSTR. / PLANTAGENSTR. / RUHEPLATZSTR.	1
		ANTWERPENER STR.	1
		ANTWERPENER STR. / BRÜSSELER STR.	1
		ANTWERPENER STR. / SEESTR. / TOGOSTR.	2
		AUGUSTENBURGER PLATZ	1
		BARFUSSTR.	1
		BARFUSSTR. / MÜLLERSTR. / TRANSVAALSTR.	1
		BUCHSTR. / FÖHRER STR.	3
		BURGSODORFSTR. / MÜLLERSTR.	1
		DOHNAGESTELL	1
		DOHNAGESTELL / SEESTR.	1
		FENNSTR.	2
		FENNSTR. / MÜLLERSTR.	4
		FENNSTR. / REINICKENDORFER STR. / SCHÖNWALDER STR.	3
		FENNSTR. / TEGELER STR.	13

**Unfallörtlichkeiten von Radfahrerverkehrsunfällen  
in der Direktion 3  
nach Bezirken(alt) und Polizeiabschnitten**

2015			
Pol. Abschnitt	Bezirk (alt)	Ort	Anzahl VU
		FÖHRER STR.	1
		FÖHRER STR. / AUGUSTENBURGER PLATZ	1
		FÖHRER STR. / NORDUFER / FÖHRER BRÜCKE	2
		GENTER STR.	1
		GENTER STR. / LIMBURGER STR.	2
		GENTER STR. / LÜDERITZSTR. / SEESTR.	1
		GENTER STR. / LUXEMBURGER STR.	1
		GERICHTSTR.	1
		GERICHTSTR. / MÜLLERSTR. / TRIFTSTR. / MAX-JOSEF-METZGER-PLATZ	1
		GERICHTSTR. / REINICKENDORFER STR.	4
		GRONINGER STR. / SEESTR.	2
		GUINEASTR.	2
		GUINEASTR. / LÜTTICHER STR. / SEESTR.	2
		INDISCHE STR. / OUDENARDE STR. / SEESTR. / WILHELM-HASENCLEVER-PLATZ	2
		IRANISCHE STR. / SEESTR.	1
		KONGOSTR. / MÜLLERSTR. / TÜRKENSTR.	3
		LIEBENWALDER STR.	1
		LIEBENWALDER STR. / REINICKENDORFER STR.	2
		LINDOWER STR. / LYNARSTR. / MÜLLERSTR.	1
		LONDONER STR. / MÜLLERSTR. / PETERSALLEE	1
		LÜDERITZSTR. / OTAWISTR.	1
		LUXEMBURGER STR.	3
		LUXEMBURGER STR. / MÜLLERSTR. / SCHULSTR.	3
		MALPLAQUETSTR. / UTRECHTER STR.	1
		MARKSTR. / REGINHARDSTR. / UNGARNSTR. / LOUISE-SCHROEDER-PLATZ	4
		MAXSTR. / SCHULSTR.	3
		MÜLLERSTR.	18
		MÜLLERSTR. / NAZARETHKIRCHSTR.	1
		MÜLLERSTR. / SEESTR.	3
		MÜLLERSTR. / UNGARNSTR.	1
		NAZARETHKIRCHSTR.	2
		NORDUFER	3
		NORDUFER / SEESTR. / SEESTRAßENBRÜCKE NÖRDLICH	1
		OSLOER STR. / REINICKENDORFER STR. / SEESTR. / LOUISE-SCHROEDER-PLATZ	4
		OTAWISTR. / TOGOSTR.	1
		PANKSTR. / REINICKENDORFER STR.	2
		PLANTAGENSTR. / REINICKENDORFER STR.	4
		PRINZ-EUGEN-STR. / SCHULSTR.	2
		RAVENÉSTR. / REINICKENDORFER STR.	1
		REINICKENDORFER STR.	4
		REINICKENDORFER STR. / SCHULSTR.	4
		RUHEPLATZSTR. / SCHULSTR. / TURINER STR.	1
		SAMOASTR. / TRIFTSTR.	1
		SCHULSTR.	1
		SCHWYZER STR.	1
		SEESTR.	3
		SEESTR. / SYLTER STR.	1
		SEESTR. / SYRISCHE STR.	1
		TEGELER STR.	2
		TEGELER STR. / TRIFTSTR.	2
		TOGOSTR.	1
		TOGOSTR. / TRANSVAALSTR.	1
		TRANSVAALSTR.	1
		TRIFTSTR.	5
		UNGARNSTR.	1
		Verkehrsunfälle im Bezirk WD	174
		Verkehrsunfälle im Polizeiabschnitt 35	174
36	WD	ACKERSTR.	2
		ACKERSTR. / BERNAUER STR.	1

**Unfallörtlichkeiten von Radfahrerkehrverhunsfällen  
in der Direktion 3  
nach Bezirken(alt) und Polizeiahschnitten**

2015			
Pol. Abschnitt	Bezirk (alt)	Ort	Anzahl VU
		BADSTR.	12
		BADSTR. / BÖTTGERSTR. / BEHMSTR.	5
		BADSTR. / BUTTMANNSTR.	4
		BADSTR. / EXERZIERSTR. / KOLONIESTR. / SCHWEDENSTR. / UFERSTR.	2
		BADSTR. / GROPIUSSTR. / BADBRÜCKE	1
		BADSTR. / HOCHSTR.	1
		BADSTR. / PANKSTR. / PRINZENALLEE	3
		BADSTR. / STETTINER STR.	1
		BADSTRABENBRÜCKE	1
		BEHMSTR.	5
		BELLERMANNSTR.	2
		BELLERMANNSTR. / HEIDEBRINKER STR.	1
		BELLERMANNSTR. / JÜLICHER STR. / BEHMSTR.	1
		BELLERMANNSTR. / STETTINER STR.	1
		BERNAUER STR.	3
		BERNAUER STR. / STRELITZER STR.	1
		BERNAUER STR. / WOLLINER STR.	1
		BORNHOLMER STR.	1
		BÖTTGERSTR. / HOCHSTR. / HOCHSTRABENBRÜCKE	2
		BÖTTGERSTR. / PANKSTR. / THURNEYSSERSTR.	1
		BOYENSTR. / CHAUSSEESTR.	4
		BRUNNENSTR.	5
		BRUNNENSTR. / BERNAUER STR.	5
		CHAUSSEESTR. / LIESENSTR.	2
		DRONTHEIMER STR.	4
		DRONTHEIMER STR. / KOLONIESTR. / OSLOER STR.	5
		EXERZIERSTR.	2
		EXERZIERSTR. / GOTTSCHEDSTR.	3
		FELDSTR. / ACKERSTR.	1
		GARTENPLATZ / GARTENSTR.	2
		GARTENSTR.	1
		GERICHTSTR.	5
		GERICHTSTR. / HOCHSTR. / NEUE HOCHSTR.	1
		GERICHTSTR. / KOLBERGER STR. / GERICHTSTRABENBRÜCKE	2
		GLEIMSTR.	1
		GOTTSCHEDSTR. / MARTIN-OPITZ-STR.	1
		GRAUNSTR.	1
		GRAUNSTR. / GLEIMSTR.	2
		GRENZSTR. / HUSSITENSTR. / WIESENSTR.	2
		GRENZSTR. / NEUE HOCHSTR. / SCHULZENDORFER STR.	1
		GRÜNTALER STR.	1
		GRÜNTALER STR. / OSLOER STR. / BORNHOLMER STR.	5
		GRÜNTALER STR. / SOLDINER STR.	1
		GUSTAV-MEYER-ALLEE / HUSSITENSTR. / SCHERINGSTR.	1
		GUSTAV-MEYER-ALLEE / RÜGENER STR. / BRUNNENSTR.	5
		HEIDEBRINKER STR. / BEHMSTR.	2
		HOCHSTR.	3
		HOCHSTR. / WIESENSTR. / WIESENBRÜCKE	1
		HUSSITENSTR.	4
		HUSSITENSTR. / BERNAUER STR.	3
		IRANISCHE STR. / SCHULSTR. / HEINZ-GALINSKI-STR.	1
		JÜLICHER STR.	1
		JÜLICHER STR. / BORNHOLMER STR.	2
		JÜLICHER STR. / KLEVER STR. / MÖNKEBERGER STR.	1
		JÜLICHER STR. / LABÖER STR.	2
		JULIE-WOLFTHORN-STR. / GARTENSTR. / BERNAUER STR.	2
		KOLONIESTR.	2
		KÜHNEMANNSTR.	2
		LORTZINGSTR. / VOLTA STR. / BRUNNENSTR.	3

**Unfallörtlichkeiten von Radfahrerkehrunfällen  
in der Direktion 3  
nach Bezirken(alt) und Polizeiabschnitten**

2015			
Pol. Abschnitt	Bezirk (alt)	Ort	Anzahl VU
		MARTIN-OPITZ-STR. / SCHULSTR.	2
		MÜLLERSTR. / SCHULZENDORFER STR. / SELLERSTR.	1
		OSLOER STR. / HEINZ-GALINSKI-STR.	4
		OSLOER STR. / PRINZENALLEE	6
		OSLOER STR. / SCHWEDENSTR.	2
		PANKSTR.	5
		PANKSTR. / SCHÖNSTEDTSTR.	1
		PANKSTR. / WIESENSTR.	3
		PRINZENALLEE	3
		PRINZENALLEE / SOLDINER STR.	1
		RAMLERSTR.	1
		RAMLERSTR. / BRUNNENSTR.	1
		RAMLERSTR. / SWINEMÜNDER STR.	1
		REGINHARDSTR.	1
		REGINHARDSTR. / RESIDENZSTR.	1
		REINICKENDORFER STR.	1
		RÜGENER STR. / GLEIMSTR. / SWINEMÜNDER STR.	2
		SCHERINGSTR. / GARTENSTR. / LIESENSTR.	6
		SCHÖNWALDER STR.	1
		SCHULSTR.	1
		SCHWEDENSTR.	2
		SELLERSTR.	1
		STEEGERSTR. / WOLLANKSTR.	2
		STETTINER STR.	2
		USEDOMER STR.	1
		VINETAPLATZ / SWINEMÜNDER STR.	1
		WIESENSTR.	1
		WOLLANKSTR.	6
		WOLLINER STR.	1
		ZINGSTER STR. / BEHMSTR.	1
		Verkehrsunfälle im Bezirk WD	206
		Verkehrsunfälle im Polizeiabschnitt 36	206
		Gesamtergebnis	1607

**Unfallörtlichkeiten von Radfahrerkehrunfällen  
in der Direktion 4  
nach Bezirken(alt) und Polizeabschnitten**

2015			
Pol. Abschnitt	Bezirk (alt)	Ort	Anzahl VU
41	SB	AKAZIENSTR.	2
		AKAZIENSTR. / GOLTZSTR. / GRUNEWALDSTR.	3
		ALVENSLEBENSTR. / POTSDAMER STR. / WINTERFELDTSTR.	2
		AN DER URANIA / KLEISTSTR. / LIETZENBURGER STR. / MARTIN-LUTHER-STR.	9
		ANSBACHER STR.	1
		BARBAROSSASTR.	2
		BARBAROSSASTR. / LANDSHUTER STR.	2
		BAYERISCHER PLATZ	1
		BAYREUTHER STR.	2
		BÜLOWSTR.	5
		BÜLOWSTR. / FROBENSTR.	1
		BÜLOWSTR. / POTSDAMER STR.	1
		BÜLOWSTR. / ZIETENSTR.	1
		COURBIÈRESTR. / EISENACHER STR. / KLEISTSTR.	3
		EISENACHER STR.	2
		EISENACHER STR. / GRUNEWALDSTR.	1
		EISENACHER STR. / WINTERFELDTSTR.	1
		FUGGERSTR. / MARTIN-LUTHER-STR.	4
		GLEDITSCHSTR. / MAAßENSTR. / WINTERFELDTSTR. / WINTERFELDTPLATZ	2
		GLEDITSCHSTR. / PALLASSTR.	3
		GOEBENSTR. / KULMER STR.	1
		GOEBENSTR. / PALLASSTR. / POTSDAMER STR.	2
		GOLTZSTR.	1
		GOSSOWSTR.	1
		GROßGÖRSCHENSTR.	1
		GROßGÖRSCHENSTR. / HAUPTSTR. / POTSDAMER STR.	3
		GRUNEWALDSTR.	4
		GRUNEWALDSTR. / HAUPTSTR. / LANGENSCHIEDTSTR.	2
		HOHENSTAUFENSTR.	2
		HOHENSTAUFENSTR. / MARTIN-LUTHER-STR.	5
		KLEISTSTR.	4
		KULMER STR.	1
		LIETZENBURGER STR.	1
		LIETZENBURGER STR. / MARTIN-LUTHER-STR.	1
		MAAßENSTR. / NOLLENDORFPLATZ	1
		MARTIN-LUTHER-STR.	2
		MOTZSTR.	1
		MOTZSTR. / NOLLENDORFPLATZ	1
		PALLASSTR.	1
		PASSAUER STR. / TAUMENTZENSTR.	1
		POTSDAMER STR.	9
		REGENSBURGER STR.	1
		YORCKSTR.	1
		NOLLENDORFSTR.	3
		TAUMENTZENSTR.	3
		AKAZIENSTR. / BELZIGER STR.	2
		BAYREUTHER STR. / KLEISTSTR. / WITTENBERGPLATZ	1
		MARTIN-LUTHER-STR. / ROSENHEIMER STR.	1
		WINTERFELDTSTR.	2
		AUGSBURGER STR. / LIETZENBURGER STR. / PASSAUER STR.	1
		ALVENSLEBENSTR. / BÜLOWSTR. / KULMER STR.	4
		KARL-HEINRICH-ULRICHS-STR.	2
		NOLLENDORFPLATZ / KARL-HEINRICH-ULRICHS-STR.	2
		MARTIN-LUTHER-STR. / MOTZSTR.	2
		MARTIN-LUTHER-STR. / WINTERFELDTSTR.	1
		ANSBACHER STR. / TAUMENTZENSTR. / WITTENBERGPLATZ	1
		COURBIÈRESTR.	1
		SCHWÄBISCHE STR.	1
		LANGENSCHIEDTSTR. / WILLMANNDAMM	1

**Unfallörtlichkeiten von Radfahrerkehrverhunsfällen  
in der Direktion 4  
nach Bezirken(alt) und Polizeiahschnitten**

2015			
Pol. Abschnitt	Bezirk (alt)	Ort	Anzahl VU
		AN DER URANIA / COURBIÈRESTR.	1
		ANSBACHER STR. / LIETZENBURGER STR.	2
		HABSBURGERSTR.	1
		BARBAROSSASTR. / GOLTZSTR.	1
		GLEDITSCHSTR.	1
		KALCKREUTHSTR. / MOTZSTR.	2
		MÜNCHENER STR.	1
		EISENACHER STR. / LUITPOLDSTR.	1
		BARBAROSSASTR. / KARL-SCHRADER-STR. / KYFFHÄUSERSTR.	1
		KARL-SCHRADER-STR.	1
		Verkehrsunfälle im Bezirk SB	135
		Verkehrsunfälle im Polizeiahschnitt 41	135
42	SB	AKAZIENSTR. / HAUPTSTR. / KAISER-WILHELM-PLATZ	3
		ALBERTSTR.	1
		ALBERTSTR. / EISENACHER STR. / HAUPTSTR.	1
		BECKERSTR.	2
		BELZIGER STR.	3
		BORNSTR.	2
		BUNDESALLEE	4
		BUNDESALLEE / KUNDRYSTR.	1
		BUNDESALLEE / SÜDWESTKORSO / VARZINER STR.	4
		CECILIENGÄRTEN	1
		CRELLESTR. / KOLONNENSTR. / KAISER-WILHELM-PLATZ	3
		DICKHARDTSTR. / RHEINSTR. / ROENNEBERGSTR.	1
		DOMINICUSSTR. / EBERSSTR.	4
		DOMINICUSSTR. / FEURIGSTR. / FRITZ-REUTER-STR.	3
		DOMINICUSSTR. / FRITZ-ELAS-STR.	1
		DOMINICUSSTR. / HAUPTSTR.	8
		EBERSSTR. / A 100 BAB / INNSBRUCKER PLATZ / 100 AS INNSBRUCKER (ÖSTL T) AUSF N I	1
		FEURIGSTR.	1
		GOTENSTR. / SACHSENDAMM / VORARLBERGER DAMM	1
		GRAZER DAMM / MUNSTERDAMM / PRELLERWEG / INSULANERPARK	3
		GRUNEWALDSTR.	1
		GRUNEWALDSTR. / MARTIN-LUTHER-STR.	1
		HAUPTSTR.	13
		HAUPTSTR. / HELMSTR.	1
		HAUPTSTR. / KOBÜRGER STR.	1
		HAUPTSTR. / WEXSTR. / A 100 BAB / INNSBRUCKER PLATZ / 100 AS INNSBRUCKER (ÖSTL T	7
		INNSBRUCKER STR.	1
		JOHN-F.-KENNEDY-PLATZ	1
		KOLONNENSTR.	6
		LEUTHENER STR.	1
		MARTIN-LUTHER-STR.	3
		MARTIN-LUTHER-STR. / WARTBURGSTR.	2
		MERANER STR.	1
		MONUMENTENBRÜCKE	3
		MONUMENTENSTR.	1
		NAUMANNSTR. / WILHELM-KABUS-STR.	1
		PESCHKESTR. / RHEINSTR.	2
		PRELLERWEG	1
		RHEINGAUSTR. / WIESBADENER STR.	2
		RHEINSTR.	4
		RHEINSTR. / SAARSTR. / SCHMILJANSTR.	2
		SACHSENDAMM / A 100 BAB / HEDWIG-DOHM-STR. / 100 AS ALBOINSTR. (WESTL.), EINF V	1
		SACHSENDAMM / LOTTE-LASERSTEIN-STR.	2
		SACHSENDAMM / TEMPELHOFER WEG / WERDAUER WEG	2
		SCHMARGENDORFER STR.	1

**Unfallörtlichkeiten von Radfahrerkehrverhunsfällen  
in der Direktion 4  
nach Bezirken(alt) und Polizeiahschnitten**

2015			
Pol. Abschnitt	Bezirk (alt)	Ort	Anzahl VU
		SCHMILJANSTR. / FRIEDRICH-WILHELM-PLATZ	2
		STUBENRAUCHSTR.	1
		WILHELM-KABUS-STR.	1
		YORCKSTR.	5
		SÜDWESTKORSO	3
		BUNDESALLEE / MAINAUER STR. / SENTASTR.	1
		EBERSSTR.	2
		CRANACHSTR.	1
		HÄHNELSTR. / HAUPTSTR. / SPONHOLZSTR.	1
		RIEMENSCHNEIDERWEG	4
		FREIHERR-VOM-STEIN-STR. / MARTIN-LUTHER-STR. / JOHN-F.-KENNEDY-PLATZ	1
		KOLONNENSTR. / NAUMANNSTR.	1
		RUBENSSTR. / TRAEGERSTR.	1
		CHERUSKERSTR. / ROßBACHSTR.	1
		FRITZ-ELSAS-STR. / MARTIN-LUTHER-STR.	1
		PETER-VISCHER-STR. / RUBENSSTR.	1
		DICKHARDTSTR. / SAARSTR.	3
		GÖRRESSTR. / OFFENBACHER STR. / STUBENRAUCHSTR. / SÜDWESTKORSO	1
		KAISER-WILHELM-PLATZ	1
		LEBERSTR.	3
		PRIESTERWEG / VORARLBERGER DAMM / KGA VORARLBERG	1
		BELZIGER STR. / DOMINICUSSTR. / MARTIN-LUTHER-STR. / JOHN-F.-KENNEDY-PLATZ	2
		CZEMINSKISTR.	1
		HANDJERYSTR.	5
		SPONHOLZSTR.	1
		GOTENSTR. / TEMPELHOFER WEG	1
		GOTHAER STR. / WARTBURGSTR.	1
		BUNDESALLEE / FRIEDRICH-WILHELM-PLATZ	2
		HANDJERYSTR. / SARRAZINSTR. / PERELSPLATZ	1
		HERBERTSTR. / KOLONNENSTR.	2
		DOMINICUSSTR. / SACHSENDAMM / TORGAUER STR.	2
		KATZLERSTR. / YORCKSTR.	1
		BECKERSTR. / MENZELSTR.	1
		DICKHARDTSTR. / HEDWIGSTR. / LAUTERSTR. / RHEINSTR. / SCHMARGENDORFER STR.	4
		HAUPTSTR. / VORBERGSTR.	2
		HERTELSTR. / RHEINGAUSTR.	1
		HOMUTHSTR. / WIESBADENER STR.	1
		ISOLDESTR.	1
		KOLONNENBRÜCKE	1
		KOLONNENSTR. / WILHELM-KABUS-STR.	2
		DOMINICUSSTR. / MARTIN-LUTHER-STR.	1
		FEHLERSTR.	1
		LAUTERSTR.	1
		OFFENBACHER STR.	1
		APOSTEL-PAULUS-STR.	1
		BLANKENBERGSTR. / GOßLERSTR. / HERTELSTR.	1
		BRÜGGEMANNSTR. / RIEMENSCHNEIDERWEG	1
		GOTENSTR. / LEUTHENER STR.	1
		SCHWALBACHER STR. / STUBENRAUCHSTR.	1
		AM RATHAUS / BADENSCHER STR.	1
		BACHESTR. / BUNDESALLEE	1
		CHERUSKERSTR.	1
		EISACKSTR. / RUBENSSTR.	1
		GRUNEWALDSTR. / MÜNCHENER STR.	1
		HOHENFRIEDBERGSTR. / KOLONNENSTR.	1
		LAUTERSTR. / PERELSPLATZ	1
		NORDMANNZEILE / RIEMENSCHNEIDERWEG / VORARLBERGER DAMM	1
		SALZBURGER STR.	1
		TAUNUSSTR.	1

**Unfallörtlichkeiten von Radfahrerkehrverhunsunfällen  
in der Direktion 4  
nach Bezirken(alt) und Polizeiahschnitten**

2015			
Pol. Abschnitt	Bezirk (alt)	Ort	Anzahl VU
		YORCKBRÜCKEN	1
		BRÜGGEMANNSTR. / GRAZER DAMM	1
		HEDWIGSTR. / SEMPERSTR. / SPONHOLZSTR.	1
		REMBRANDTSTR. / RUBENSSTR. / VORARLBERGER DAMM	1
		Verkehrsunfälle im Bezirk SB	200
		Verkehrsunfälle im Polizeiahschnitt 42	200
43	WI	GROßER STERN / HÜTTENWEG / KÖNIGSWEG / KRONPRINZESSINNENWEG / TELTOWER WEG / A 1	1
		Verkehrsunfälle im Bezirk WI	1
	ZD	AM GROßEN WANNSEE / AM KLEINEN WANNSEE / KÖNIGSTR.	2
		AM WALDFRIEDHOF / ARGENTINISCHE ALLEE / WALTRAUDSTR.	1
		ARGENTINISCHE ALLEE	1
		ARGENTINISCHE ALLEE / FISCHERHÜTTENSTR. / RAUWEILERSTEIG	4
		BERLEPSCHSTR.	1
		BERLEPSCHSTR. / MACHNOWER STR.	1
		BERLINER STR. / CLAYALLEE / POTSDAMER STR. / TELTOWER DAMM	4
		BORUSSENSTR. / KRONPRINZESSINNENWEG / NYMPHENUFER	1
		BORUSSENSTR. / SPANISCHE ALLEE / A 115 BAB AUTOBAHNZUBRINGER MAGDEBG/LEIPZ (AVUS)	1
		BUSCHGRABENWEG / GUTZMANNSTR. / MACHNOWER STR.	1
		CHAUSSEESTR. / KÖNIGSTR.	1
		CLAYALLEE	10
		CLAYALLEE / RIEMEISTERSTR. / WINFRIEDSTR.	1
		CLAYALLEE / SOPHIE-CHARLOTTE-STR.	1
		CLAYALLEE / SUNDGAUER STR.	2
		ELVIRASTEIG / MATTERHORNSTR.	1
		FISCHERHÜTTENSTR.	1
		GARTENSTR. / TELTOWER DAMM	1
		HAMPSTEADSTR. / MACHNOWER STR. / TELTOWER DAMM	2
		HAVELCHAUSSEE	1
		ILSENSTEINWEG / POTSDAMER CHAUSSEE / SPANISCHE ALLEE / LISSABONALLEE	2
		IM GESTELL / RIEMEISTERSTR.	1
		KAUNSTR. / LINDENTHALER ALLEE / MATTERHORNSTR.	2
		KIRCHSTR. / MARTIN-BUBER-STR.	1
		KÖNIGIN-LUISE-STR.	1
		KÖNIGSTR.	6
		KÖNIGSTR. / KRONPRINZESSINNENWEG	3
		KÖNIGSTR. / MARTIN-BUBER-STR. / ONKEL-TOM-STR. / POTSDAMER STR.	2
		KÖNIGSWEG	1
		KRONPRINZESSINNENWEG	4
		KROTTNAURERSTR. / LÜCKHOFFSTR. / SPANISCHE ALLEE	1
		KURSTR. / POTSDAMER CHAUSSEE	1
		LAHRSTR. / TELTOWER DAMM	1
		LEO-BAECK-STR. / TELTOWER DAMM	1
		MACHNOWER STR.	4
		ONKEL-TOM-STR. / SCHMARJESTR.	1
		ONKEL-TOM-STR. / WILSKISTR.	1
		POTSDAMER CHAUSSEE	6
		POTSDAMER CHAUSSEE / QUANTZSTR.	1
		POTSDAMER CHAUSSEE / WOLZOGENSTR.	1
		POTSDAMER STR.	1
		QUERMATENWEG	1
		SPANISCHE ALLEE	2
		SVEN-HEDIN-STR.	2
		TELTOWER DAMM	6
		BUSSEALLEE	1
		GUTZMANNSTR.	1
		FÜRSTENSTR. / POTSDAMER STR.	1
		LINDENTHALER ALLEE / LISSABONALLEE	1
		LUDWIGSFELDER STR. / MACHNOWER STR. / SACHTLEBENSTR.	3



**Unfallörtlichkeiten von Radfahrerkehrunfällen  
in der Direktion 4  
nach Bezirken(alt) und Polizeabschnitten**

2015			
Pol. Abschnitt	Bezirk (alt)	Ort	Anzahl VU
		AM WALDFRIEDHOF	1
		PFEDDERSHEIMER WEG / WASGENSTR.	1
		ARGENTINISCHE ALLEE / CLAYALLEE / SAARGEMÜNDER STR.	3
		ARGENTINISCHE ALLEE / MARSHALLSTR.	1
		BITSCHER STR. / SAARGEMÜNDER STR.	1
		MATTERHORNSTR.	1
		AM WALDHAUS / KIRCHWEG / POTSDAMER CHAUSSEE	2
		MACHNOWER STR. / SCHÖNOWER STR.	2
		ELVIRASTEIG	1
		FISCHERHÜTTENSTR. / GOETHESTR. / HERMANNSTR.	1
		ALTVATERSTR.	1
		BREITENSTEINWEG / EBERSTEINWEG	1
		CAMPHAUSENSTR. / GIMPELSTEIG	1
		CONRADSTR.	1
		FLANAGANSTR.	1
		HEPPENHEIMER WEG	1
		LUPSTEINER WEG / SACHTLEBENSTR. / KGA SACHTLEBENSTR.	1
		NEURUPPINER STR.	2
		TAYLORSTR.	1
		WOLZOGENSTR.	1
		AM SCHLACHTENSEE / BREISGAUER STR.	1
		GÜTERGOTZER STR. / LUDWIGSFELDER STR.	1
		HÜTTENWEG / KOENIGSALLEE / ONKEL-TOM-STR. / KLEINER STERN	1
		KAISERSTUHLSTR. / MATTERHORNSTR.	1
		KÖNIGIN-LUISE-STR. / PACELLIALLEE / THIELALLEE	2
		LINDENTHALER ALLEE / OERTZENWEG	1
		SAARGEMÜNDER STR.	2
		WANNSEEBADWEG	1
		AM SCHLACHTENSEE	1
		BERLEPSCHSTR. / SCHOPFHEIMER STR.	1
		BIESALSKISTR. / JUTTA STR.	1
		BUSSEALLEE / NEUE STR. / POTSDAMER STR.	2
		FISCHERHÜTTENSTR. / KLOPSTOCKSTR. / QUERMATENWEG	1
		HARTMANNSWEILERWEG	1
		KIRCHSTR. / TELTOWER DAMM	1
		LEUCHTENBURGSTR.	3
		POTSDAMER CHAUSSEE / VON-LUCK-STR.	1
		BERLEPSCHSTR. / CLAUERTSTR. / LUDWIGSFELDER STR.	1
		BREISGAUER STR. / DUBROWSTR.	1
		BUSCHGRABENWEG	1
		CAMPHAUSENSTR.	1
		MILINOWSKISTR.	1
		SCHÜTZALLEE / SCHWEITZERSTR.	1
		SOMMERFELDTRING	1
		TEUTONENSTR.	1
		WANNSEEBRÜCKE	1
		AM FISCHTAL / REIHERBEIZE	1
		KOHLHASENBRÜCKER STR.	1
		KRONPRINZESSINENWEG / TILLMANNSWEG	1
		PRINZ-FRIEDRICH-LEOPOLD-STR.	1
		WALTRAUDSTR.	1
		Verkehrsunfälle im Bezirk ZD	159
		Verkehrsunfälle im Polizeabschnitt 43	160
44	SB	BESSEMERSTR.	1
		PRELLERWEG	2
		SACHSENDAMM	2
		SACHSENDAMM / BALLONFAHRERWEG / FRIEDRICH-HAAK-BRÜCKE	2
		SACHSENDAMM / SUADICANISTR.	1
		ARNULFSTR. / PRELLERWEG / RÖBLINGSTR.	1

**Unfallörtlichkeiten von Radfahrerverkehrsunfällen  
in der Direktion 4  
nach Bezirken(alt) und Polizeiabschnitten**

2015			
Pol. Abschnitt	Bezirk (alt)	Ort	Anzahl VU
		ALBOINSTR. / ARNULFSTR.	1
		Verkehrsunfälle im Bezirk SB	10
	TE	ALBRECHTSTR.	1
		ALT-MARIENDORF / MARIENDORFER DAMM	2
		ALT-TEMPELHOF	1
		ALT-TEMPELHOF / BURCHARDSTR. / MANTEUFFELSTR.	1
		ALT-TEMPELHOF / TEMPELHOFFER DAMM / U-BHF. ALT-TEMPELHOF / DORFAUE TEMPELHOF	2
		ARNULFSTR.	3
		ATTILASTR.	2
		ATTILASTR. / GERSDORFSTR. / RÖBLINGSTR.	1
		BAYERNRING	1
		BAYERNRING / MANFRED-VON-RICHTHOFEN-STR.	1
		BOELCKESTR. / WERNER-VOß-DAMM	1
		BURGEMEISTERSTR. / MANTEUFFELSTR.	1
		COLUMBIADAMM	3
		EISENACHER STR.	1
		FRIEDRICH-FRANZ-STR.	1
		FRIEDRICH-KARL-STR. / WERDERSTR.	1
		FRIEDRICH-WILHELM-STR. / MANTEUFFELSTR.	2
		GERMANIASTR.	1
		GONTERMANNSTR. / HOEPPNERSTR. / WERNER-VOß-DAMM	1
		GRADESTR.	1
		GROßBEERENSTR.	3
		KAISERIN-AUGUSTA-STR.	1
		KAISERIN-AUGUSTA-STR. / MANTEUFFELSTR.	2
		KAISERSTR.	1
		KURFÜRSTENSTR.	2
		LANKWITZER STR.	2
		MANFRED-VON-RICHTHOFEN-STR.	3
		MANTEUFFELSTR.	11
		MANTEUFFELSTR. / RINGBAHNSTR.	2
		MARIENDORFER DAMM	5
		MARIENDORFER DAMM / RICHTERSTR. / VOLKSPARK MARIENDORF	1
		OBERLANDSTR.	1
		ORDENSMEISTERSTR.	1
		PLATZ DER LUFTBRÜCKE	1
		PRÜHBSTR. / RATHAUSSTR.	1
		RATHAUSSTR.	5
		RINGBAHNSTR.	4
		RINGSTR.	2
		RIXDORFER STR.	2
		RÖBLINGSTR.	2
		SCHÖNEBERGER STR.	3
		TEMPELHOFFER DAMM	15
		ULLSTEINSTR.	3
		ALT-MARIENDORF / GROßBEERENSTR. / RATHAUSSTR.	3
		BAYERNRING / TEMPELHOFFER DAMM	4
		GOTTLIEB-DUNKEL-STR. / SCHAFFHAUSENER STR. / TEMPELHOFFER WEG	3
		KAISERSTR. / MARIENDORFER DAMM / WESTPHALWEG	2
		ALBRECHTSTR. / FRIEDRICH-FRANZ-STR.	1
		PARADESTR. / TEMPELHOFFER DAMM	2
		BOELCKESTR.	3
		HOEPPNERSTR.	1
		ALBRECHTSTR. / TEMPELHOFFER DAMM	2
		BORUSSIASTR. / TEMPELHOFFER DAMM	1
		KURFÜRSTENSTR. / RATHAUSSTR.	1
		TEMPELHOFFER DAMM / PLATZ DER LUFTBRÜCKE	1
		GÖTZSTR.	1

**Unfallörtlichkeiten von Radfahrerunfällen  
in der Direktion 4  
nach Bezirken(alt) und Polizeiabschnitten**

<b>2015</b>			
<b>Pol. Abschnitt</b>	<b>Bezirk (alt)</b>	<b>Ort</b>	<b>Anzahl VU</b>
		MANFRED-VON-RICHTHOFEN-STR. / TEMPELHOFER DAMM	1
		MARIENDORFER DAMM / MARKGRAFENSTR.	1
		NEUE STR.	1
		WERNER-VOß-DAMM	2
		ALBRECHTSTR. / MANTEUFFELSTR.	1
		COLDITZSTR.	1
		LUISE-HENRIETTE-STR. / TEMPELHOFER DAMM	1
		BERGHOLZSTR. / GOTTLIEB-DUNKEL-STR. / TEILESTR.	1
		NEUE STR. / RINGBAHNSTR.	1
		COLUMBIADAMM / LILIENTHALSTR.	2
		DARDANELLENWEG	1
		EHEMALIGER FLUGHAFEN TEMPELHOF	2
		ESCHERSHEIMER STR. / OBERLANDSTR. / SILBERSTEINSTR.	3
		INDUSTRIESTR. / SCHÄTZELBERGSTR.	1
		OBERLANDSTR. / A 100 BAB / 100 AS OBERLANDSTR AUSF N OBERLANDSTR OST / 100 AS OB	1
		BADENER RING / MANFRED-VON-RICHTHOFEN-STR.	1
		FRIEDRICH-FRANZ-STR. / FRIEDRICH-KARL-STR. / OTTOKARSTR.	1
		INDUSTRIESTR.	1
		MACHONSTR. / STRELITZSTR.	1
		PRÜHßSTR.	1
		SEELBUSCHRING	1
		BUNDESRING	1
		COLDITZSTR. / ORDENSMEISTERSTR.	1
		GOTTLIEB-DUNKEL-STR. / GRADESTR. / RIXDORFER STR. / ULLSTEINSTR.	1
		BADENER RING / BOELCKESTR.	1
		BORUSSIASTR. / NEUE STR.	1
		GOTTLIEB-DUNKEL-STR. / INDUSTRIESTR.	1
		GREVEWEG	1
		MANFRED-VON-RICHTHOFEN-STR. / RUMEYPLAN	1
		SACHSENHAUSER STR. / TEILESTR.	1
		ALARICHSTR. / ARNULFSTR. / ATTLASTR. / MANTEUFFELSTR.	1
		GERSDORFSTR. / RINGSTR.	1
		KONRADINSTR. / WOLFRAMSTR. / ALARICHPLATZ	1
		ROHDESTR.	1
		TEMPELHOFER DAMM / A 100 BAB / 100 AS TEMPELHOFER D AUSF N TEMPELHOFER D NORD /	1
		Verkehrsunfälle im Bezirk TE	166
		Verkehrsunfälle im Polizeiabschnitt 44	176
45	ST	ALBRECHTSTR.	4
		ALBRECHTSTR. / DÜPPELSTR. / KUHLLIGKSHOFSTR.	1
		ALBRECHTSTR. / GRUNEWALDSTR. / SCHLOßSTR.	2
		ALBRECHTSTR. / LAUENBURGER STR. / SEDANSTR.	1
		AUGUSTASTR. / HINDENBURGDAMM / KLINGSORSTR.	2
		BERGSTR.	3
		BERGSTR. / HEESESTR.	1
		BIRKBUSCHSTR.	1
		BISMARCKSTR.	5
		BISMARCKSTR. / STEGLITZER DAMM	1
		BRAILLESTR. / HINDENBURGDAMM / SCHLOßSTR.	1
		DÜPPELSTR.	1
		DÜRERSTR.	2
		FEUERBACHSTR.	1
		FEUERBACHSTR. / MENZELSTR. / PETER-VISCHER-STR. / THORWALDSENSTR.	2
		GÖTTINGER STR. / HORST-KOHL-STR. / RUBENSSTR. / THORWALDSENSTR.	1
		GRUNEWALDSTR.	4
		GRUNEWALDSTR. / ROTHENBURGSTR.	1
		HALSKESTR.	2
		HALSKESTR. / MUNSTERDAMM / STEGLITZER DAMM	2
		HAYDNSTR. / HINDENBURGDAMM / MANTEUFFELSTR.	1
		HINDENBURGDAMM	2

**Unfallörtlichkeiten von Radfahrerunfällen  
in der Direktion 4  
nach Bezirken(alt) und Polizeiabschnitten**

2015			
Pol. Abschnitt	Bezirk (alt)	Ort	Anzahl VU
		HINDENBURGDAMM / NEUCHATELLER STR. / WOLFENSTEINDAMM	2
		KLINGSORSTR.	2
		KÖRNERSTR.	1
		KUHLIGKSHOFSTR. / SCHLOßSTR. / WOLFENSTEINDAMM / A 103 BAB ABZWEIG ZEHLENDORF /	1
		LAUENBURGER STR.	2
		LEPSIUSSTR.	1
		LEPSIUSSTR. / SCHILDHORNSTR.	1
		ROONSTR.	1
		ROTHENBURGSTR.	2
		SCHLOßSTR.	4
		SCHÖNEBERGER STR.	1
		STEGLITZER DAMM	2
		UNTER DEN EICHEN	1
		AHORNSTR. / SCHLOßSTR.	1
		AM FICHTENBERG / SCHLOßSTR. / UNTER DEN EICHEN	1
		MARKELSTR.	1
		MARKELSTR. / SCHLOßSTR.	1
		SCHILDHORNSTR. / SCHLOßSTR.	1
		THORWALDSENSTR.	3
		HEINRICH-SEIDEL-STR.	1
		HOLSTEINISCHE STR.	2
		ALBRECHTSTR. / HEESESTR. / SCHÜTZENSTR.	1
		BERGSTR. / BISMARCKSTR.	2
		ALBRECHTSTR. / BREITE STR.	1
		BIRKBUSCHSTR. / KLINGSORSTR.	2
		BISMARCKSTR. / FEUERBACHSTR. / KNAUSSTR. / KNAUSPLATZ	1
		HANSTEDTER WEG / IMMENWEG / MUNSTERDAMM	1
		KNIEPHOFSTR.	1
		HADERSLEBENER STR. / KÖNIGIN-LUISE-STR.	1
		HAYDNSTR.	1
		STEGLITZER DAMM / WORPSWEDER STR.	1
		ZIMMERMANNSTR.	1
		BERGSTR. / LESSINGSTR. / SCHÖNHAUSER STR.	1
		FORSTSTR.	1
		MOLTKESTR.	1
		ALBRECHTSTR. / BERLINICKESTR. / ROBERT-LÜCK-STR.	2
		ALSENSTR. / FEUERBACHSTR. / FREGESTR. / SCHÖNEBERGER STR.	1
		BERGSTR. / KIELER STR. / ROBERT-LÜCK-STR.	2
		HUBERTUSSTR.	1
		MAULBRONNER UFER	1
		SEDANSTR.	1
		BIRKBUSCHSTR. / KÜHLEBORNWEG	1
		BISMARCKSTR. / SACHSENWALDSTR.	3
		DIJONSTR. / SEDANSTR.	1
		FLEMMINGSTR. / LEPSIUSSTR. / ZIMMERMANNSTR.	1
		PAULSENSTR. / SCHILDHORNSTR. / A 100 BAB / ELISABETH-BERGNER-PARK / EHEMALS 100	1
		DÜNTHER STR. / DÜPPELSTR. / HUBERTUSSTR.	2
		ELISENSTR.	1
		GARDESCHÜTZENWEG / MOLTKESTR.	1
		KNAUSSTR.	2
		LEPSIUSSTR. / MUTHESIUSSTR.	1
		LIEBENOWZEILE	1
		ROTHENBURGSTR. / ZIMMERMANNSTR.	1
		TIETZENWEG	1
		AM EICHGARTEN / BORSTELLSTR. / SIEMENSSTR. / SIEMENSBRÜCKE	1
		GÖTTINGER STR.	1
		TULPENSTR.	1
		AUGUSTA STR. / AUGUSTAPLATZ	1

**Unfallörtlichkeiten von Radfahrerkehrverhunsunfällen  
in der Direktion 4  
nach Bezirken(alt) und Polizeiabschnitten**

<b>2015</b>			
<b>Pol. Abschnitt</b>	<b>Bezirk (alt)</b>	<b>Ort</b>	<b>Anzahl VU</b>
		BERLINICKESTR. / RUGESTR. / CARMERPLATZ	1
		BIRKBUSCHSTR. / SCHÜTZENSTR.	1
		BISMARCKSTR. / STEINSTR. / WALSDRODER STR.	1
		FILANDASTR. / SÜDENDSTR.	1
		GARDESCHÜTZENWEG / GELIEUSTR. / HINDENBURGDAMM	1
		GRITZNERSTR. / SCHILDHORNSTR.	1
		HORTENSIENSTR.	1
		LEYDENALLEE / SCHÜTZENSTR.	1
		LIEBENOWZEILE / SEMBRITZKISTR. / STEGLITZER DAMM	2
		SCHLOBSTR. / ZIMMERMANNSTR.	1
		SÜDENDSTR.	3
		LIPAER STR. / ROONSTR.	1
		MOLTKESTR. / ROONSTR.	1
		<b>Verkehrsunfälle im Bezirk ST</b>	<b>134</b>
	ZD	ALTENSTEINSTR.	4
		ALTENSTEINSTR. / HABELSCHWERDTER ALLEE / LADENBERGSTR.	2
		ARCHIVSTR. / BRÜMMERSTR. / KÖNIGIN-LUISE-STR. / KÖNIGIN-LUISE BRÜCKE	3
		ARCHIVSTR. / IM DOL / PODBIELSKIALLEE / SCHORLEMERALLEE	1
		CLAYALLEE / IM DOL	3
		ENGLERALLEE	1
		IM WINKEL / KÖNIGIN-LUISE-STR.	1
		KÖNIGIN-LUISE-STR.	1
		SCHORLEMERALLEE	1
		ALTENSTEINSTR. / ENGLERALLEE / KÖNIGIN-LUISE-STR. / KÖNIGIN-LUISE-PLATZ	1
		HABELSCHWERDTER ALLEE	1
		ENGLERALLEE / PODBIELSKIALLEE	1
		IM DOL	1
		ALTENSTEINSTR. / LIMONENSTR.	2
		ENGLERALLEE / SCHORLEMERALLEE / SPILSTR.	1
		GUSTAV-MEYER-STR. / KÖNIGIN-LUISE-STR.	1
		AM ERLENBUSCH / BUGGESTR. / ENGLERALLEE / ERLENBUSCHPARK	1
		KÖNIGIN-LUISE-STR. / PETER-LENNÉ-STR.	1
		ARCHIVSTR.	1
		HELLRIEGELSTR. / PECHÜLER PFAD / PODBIELSKIALLEE	1
		MIQUELSTR. / PACELLIALLEE	1
		<b>Verkehrsunfälle im Bezirk ZD</b>	<b>30</b>
		<b>Verkehrsunfälle im Polizeiabschnitt 45</b>	<b>164</b>
46	ST	ALT-LANKWITZ / HAYNAUER STR. / KAMENZER DAMM	1
		ALT-LANKWITZ / WEDELLSTR. / WUNSIEDELER WEG	1
		AM PFARRACKER	1
		BAHNHOFSTR.	1
		BÄKESTR. / HINDENBURGDAMM / KARWENDELSTR.	3
		BIRKBUSCHSTR. / SIEMENSSTR.	1
		BLÜCHERSTR.	1
		BRAUERSTR. / KÖNIGSBERGER STR. / OBERHOFER WEG / KRANOLDPLATZ	1
		CHARLOTTENSTR.	2
		DOLLARTSTR. / SEEHOFSTR.	1
		DRAKESTR.	2
		DRAKESTR. / FINCKENSTEINALLEE / GOERZALLEE / HINDENBURGDAMM / KÖNIGSBERGER STR.	3
		DRAKESTR. / HANS-SACHS-STR. / PRAUSESTR.	3
		FERDINANDSTR.	1
		GALLWITZALLEE	1
		GIESENSDORFER STR. / KÖNIGSBERGER STR. / PARK AM TELTOWKANAL	1
		GOERZALLEE	7
		HILDBURGHAUSER STR.	1
		HILDBURGHAUSER STR. / OBERHOFER WEG / SCHEELESTR.	1
		KAISER-WILHELM-STR.	4
		KAISER-WILHELM-STR. / LEONORENSTR. / PAUL-SCHNEIDER-STR.	4

**Unfallörtlichkeiten von Radfahrerkehrverhunsfällen  
in der Direktion 4  
nach Bezirken(alt) und Polizeabschnitten**

2015			
Pol. Abschnitt	Bezirk (alt)	Ort	Anzahl VU
		KAISER-WILHELM-STR. / SEYDLITZSTR.	1
		KAMENZER DAMM	2
		KAULBACHSTR. / LEONORENSTR. / BLW UNTERBEZIRK STEGLITZ GRUPPE LEONORENSTR.	2
		KNESEBECKSTR.	1
		KRANOLDPLATZ	1
		KURFÜRSTENSTR.	2
		LANKWITZER STR.	1
		LEONORENSTR.	1
		LEONORENSTR. / SIEMENSSTR.	1
		LICHTERFELDER RING	1
		MALTESERSTR.	4
		MALTESERSTR. / PREYSINGSTR. / KGA WALTERSHAUSER STR.	1
		MORGENSTERNSTR.	1
		OBERHOFER WEG	1
		OSDORFER STR.	2
		OSTPREÜBENDAMM	2
		PAUL-SCHNEIDER-STR.	2
		POTSDAMER STR.	1
		SCHWATLOSTR.	1
		SIEMENSSTR.	3
		UNTER DEN EICHEN	1
		WISMARER STR.	1
		CORNELIUSSTR.	1
		DRAKESTR. / HABELSCHWERDTER ALLEE / UNTER DEN EICHEN	1
		FINCKENSTEINALLEE	2
		EISWALDTSTR. / EMMICHSTR. / MALTESERSTR.	2
		LINDENSTR. / OSTPREÜBENDAMM / WISMARER STR.	1
		KÖNIGSBERGER STR.	3
		KAMENZER DAMM / MALTESERSTR. / PAUL-SCHNEIDER-STR. / GEMEINDEPARK LANKWITZ / HOS	2
		DILLGESSTR. / KAISER-WILHELM-STR. / DILLGESPARK	4
		KÖNIGSBERGER STR. / OSTPREÜBENDAMM	2
		BELßSTR. / FRIEDRICHRODAER STR.	1
		HEINRICHSTR. / OSTPREÜBENDAMM	1
		ALTDORFER STR. / CARSTENNSTR. / HOCHBAUMSTR.	1
		CHARLOTTENSTR. / DILLGESSTR. / RATHAUSPARK LANKWITZ	1
		JUNGFERNSTIEG / KÖNIGSBERGER STR. / MORGENSTERNSTR.	1
		DRAKESTR. / KNESEBECKSTR. / MARGARETENSTR.	2
		GALLWITZALLEE / PAUL-SCHNEIDER-STR.	1
		BASELER STR.	1
		BOOTHSTR.	1
		ADOLF-MARTENS-STR. / UNTER DEN EICHEN / VON-LAUE-STR.	2
		APPENZELLER STR.	1
		DRAKESTR. / STUBENRAUCHSTR.	1
		GOERZALLEE / BILLY-WILDER-PROMENADE	1
		GOERZALLEE / LICHTERFELDER WEG / KGA PARKKOLONIE NORD	1
		ZERBSTER STR.	1
		BILLY-WILDER-PROMENADE	1
		DERFFLINGERSTR. / KURFÜRSTENSTR.	1
		GOERZALLEE / WILLIAM-H.-TUNNER-STR.	1
		JÄGERSTR. / OBERHOFER WEG / OBERHOFER PLATZ	1
		AM STICKKANAL / GOERZALLEE / HARRY-S.-TRUMAN-ALLEE	3
		BRETTNACHER STR. / DAHLEMER WEG	1
		BRÖNDBYSTR.	1
		CHARLOTTENSTR. / SEYDLITZSTR.	1
		CURTIUSSTR.	1
		DEVRIENTWEG	1
		DEVRIENTWEG / HARTMANNSTR.	1
		FINCKENSTEINALLEE / THEKLASTR.	1

**Unfallörtlichkeiten von Radfahrerkehrverksunfällen  
in der Direktion 4  
nach Bezirken(alt) und Polizeiabschnitten**

<b>2015</b>			
<b>Pol. Abschnitt</b>	<b>Bezirk (alt)</b>	<b>Ort</b>	<b>Anzahl VU</b>
		GEITNERWEG / SCHEELESTR.	1
		HILDBURGHAUSER STR. / OSDORFER STR. / SCHWATLOSTR.	1
		KRAHMERSTEG	1
		LANDWEG / LICHTERFELDER RING / OSDORFER STR.	1
		ALTDORFER STR. / SOPHIE-TAEUBER-ARP-WEG	1
		JOHANNA-SPYRI-WEG	1
		LUZERNER STR. / THUNER PLATZ	1
		SEEHOFSTR.	1
		ZÜRICHER STR.	1
		BARBARASTR.	1
		BASELER STR. / MURTENER STR.	1
		FELDSTR. / OSTPREUßENDAMM	1
		GIESENSDORFER STR. / SCHILLERSTR.	1
		KAISER-WILHELM-STR. / KURFÜRSTENSTR.	1
		OSDORFER STR. / SCHEELESTR. / RÉAUMURSTR.	1
		OSTPREUßENDAMM / WALTROPER WEG	1
		WEIßWASSERWEG	1
		<b>Verkehrsunfälle im Bezirk ST</b>	<b>140</b>
	ZD	BERLINER STR.	1
		BERLINER STR. / DAHLEMER WEG / THIELALLEE / UNTER DEN EICHEN	2
		BERLINER STR. / GARTENSTR.	1
		BERLINER STR. / SEEHOFSTR.	2
		BERLINER STR. / SUNDGAUER STR.	2
		BERLINER STR. / VOPELIUSPFAD	1
		DAHLEMER WEG	1
		MÜHLENSTR.	1
		MÜHLENSTR. / SEEHOFSTR.	2
		SUNDGAUER STR.	3
		BERLINER STR. / SCHÜTZALLEE	2
		BEESKOWDAMM / GOERZALLEE / WUPPERSTR.	1
		MÖRCHINGER STR.	1
		WINFRIEDSTR.	1
		HAMPSTEADSTR.	1
		DAHLEMER WEG / PERSANTESTR.	1
		HAMERLINGWEG / JÄNICKESTR.	1
		BERLINER STR. / KARL-SCHMIDT-ROTTLUFF-WEG / COLMARER WEG	1
		LEO-BAECK-STR. / TÜRKSTEINWEG (ENDE)	1
		<b>Verkehrsunfälle im Bezirk ZD</b>	<b>26</b>
		<b>Verkehrsunfälle im Polizeiabschnitt 46</b>	<b>166</b>
47	TE	ALT-MARIENDORF / BRITZER STR. / REIßECKSTR. / RIXDORFER STR.	1
		BAHNHOFSTR.	6
		BAHNHOFSTR. / ZESCHER STR.	1
		BARNETSTR.	1
		BARNETSTR. / GROß-ZIETHENER STR. / LICHTENRADER DAMM	4
		BARNETSTR. / NUTHESTR. / SIMPSONWEG	1
		BRIESINGSTR.	1
		BRITZER STR.	2
		BUCKOWER CHAUSSEE	1
		BUCKOWER CHAUSSEE / KETTINGER STR.	1
		BUCKOWER CHAUSSEE / LICHTENRADER DAMM / MARIENDORFER DAMM / MARIENFELDER CHAUSSEE	2
		DAIMLERSTR. / RICHARD-TAUBER-DAMM / SÄNTISSTR.	1
		FRIEDENSTR. / REIßECKSTR. / MARIENDORFER DAMM	2
		FRITZ-WERNER-STR.	1
		GOLTZSTR.	1
		GOLTZSTR. / KIRCHHAINER DAMM / LICHTENRADER DAMM / PAPLITZER STR.	1
		GROß-ZIETHENER STR.	1
		GROß-ZIETHENER STR. / NAHARIYASTR.	1
		HILDBURGHAUSER STR.	5

**Unfallörtlichkeiten von Radfahrerkehrverhunsfällen  
in der Direktion 4  
nach Bezirken(alt) und Polizeiabschnitten**

2015			
Pol. Abschnitt	Bezirk (alt)	Ort	Anzahl VU
		HILDBURGHAUSER STR. / FRIEDENFELSER STR.	1
		LANDSHUTER STR.	1
		LICHTENRADER DAMM	8
		LICHTENRADER DAMM / LÖPTENER STR.	1
		MALTESERSTR.	1
		MARIENDORFER DAMM	5
		MARIENDORFER DAMM / SÄNTISSTR. / TAUERNALLEE	1
		MARIENFELDER ALLEE	4
		PRINZESSINNENSTR.	1
		TIRSCHENREUTHER RING	1
		TÖPCHINER WEG	1
		TÖPCHINER WEG / STRABE 9	1
		BUCKOWER CHAUSSEE / HALKER ZEILE / RICHARD-TAUBER-DAMM	2
		IM DOMSTIFT	1
		LICHTENRADER DAMM / RAABESTR.	1
		REIßBECKSTR.	2
		WÜNSDORFER STR.	1
		AM HEIDEFRIEDHOF / REIßBECKSTR.	1
		DIEDERSDORFER WEG	1
		WILHELM-PASEWALDT-STR.	1
		ALT-LICHTENRADE	2
		ALT-MARIENDORF	2
		HILDBURGHAUSER STR. / KRUSEWEG	1
		NAHARIYASTR.	2
		WITTELSBACHERSTR.	1
		SKARBINASTR.	1
		KÖRTINGSTR.	1
		BELßSTR.	1
		BAHNSTR. / KIEPERTPLATZ	1
		KIRCHHAINER DAMM	1
		BAHNHOFSTR. / GOLTZSTR.	3
		RICHARD-TAUBER-DAMM / SCHWECHTENSTR.	1
		SCHICHAUWEG / WÜNSDORFER STR.	1
		BAMBERGER STR. / KIRCHHAINER DAMM	2
		BEETHOVENSTR. / LÖWENBRUCHER WEG	1
		MOTZENER STR. / NUNSDORFER RING	2
		RATHENOWER STR. / TÖPCHINER WEG	1
		BUCKOWER CHAUSSEE / NAHMITZER DAMM	1
		BÖSENSTEINWEG / GRIMMINGWEG	1
		SCHICHAUWEG / IMHOFFWEG	1
		SCHUMPETERSTR.	1
		BLOHMSTR. / ILLIGSTR.	1
		BORNHAGENWEG	2
		BRIESINGSTR. / GOLTZSTR. / KESSELSTR.	1
		FORDDAMM	1
		HIRZERWEG / KRUCKENBERGSTR.	1
		KETTINGER STR.	1
		KIRCHHAINER DAMM / REGENSBURGER STR.	1
		MALTESERSTR. / SYMEONSTR.	1
		MARIENFELDER ALLEE / FRIEDENFELSER STR. / DR.-JACOBSONH-PROMENADE	2
		FORDDAMM / WILHELM-PASEWALDT-STR.	1
		GRÜNTENSTR.	1
		HILBERTSTR. / PRINZESSINNENSTR. / WÜNSDORFER STR.	1
		MOTZENER STR. / SPERENBERGER STR.	1
		REICHNERWEG / ZEIßPFAD	1
		ROTENKRUGER WEG	1
		Verkehrsunfälle im Bezirk TE	115
		Verkehrsunfälle im Polizeiabschnitt 47	115
		Gesamtergebnis	1116



**Unfallörtlichkeiten von Radfahrerkehrverhunsfällen  
in der Direktion 5  
nach Bezirken(alt) und Polizeiahschnitten**

2015			
Pol. Abschnitt	Bezirk (alt)	Ort	Anzahl VU
51	FH	ALT-STRALAU	3
		ALT-STRALAU / KYNASTSTR. / PARKWEG	3
		AM OSTBAHNHOF	2
		AM OSTBAHNHOF / ANDREASSTR.	1
		AN DER BRAUEREI / RICHARD-SORGE-STR.	1
		AN DER MICHAELBRÜCKE / HOLZMARKTSTR. / LICHTENBERGER STR.	1
		AN DER OSTBAHN	1
		AN DER OSTBAHN / ERICH-STEINFURTH-STR. / STRAÙE DER PARISER KOMMUNE	1
		ANDREASSTR.	4
		ANDREASSTR. / HOLZMARKTSTR. / STRALAUER PLATZ / AN DER SCHILLINGBRÜCKE	9
		ANDREASSTR. / KARL-MARX-ALLEE / LEBUSER STR.	4
		ANDREASSTR. / LANGE STR.	1
		AUERSTR.	1
		AUERSTR. / WEIDENWEG	1
		AUGUST-LINDEMANN-STR. / DOLZIGER STR. / ELDNAER STR. / FORCKENBECKPLATZ / PROSK	1
		BÄNSCHSTR.	1
		BÄNSCHSTR. / PROSKAUER STR.	1
		BERSARINPLATZ / RIGAER STR.	5
		BERSARINPLATZ / WEIDENWEG	3
		BLUMENSTR.	1
		BÖDIKERSTR. / PERSIUSSTR.	1
		BÖDIKERSTR. / STRALAUER ALLEE	1
		BOXHAGENER PLATZ / GÄRTNERSTR. / GRÜNBERGER STR.	1
		BOXHAGENER STR.	8
		BOXHAGENER STR. / COLBESTR. / WESERSTR. / WISMARPLATZ	3
		BOXHAGENER STR. / GABRIEL-MAX-STR. / KREUTZIGERSTR.	1
		BOXHAGENER STR. / GÄRTNERSTR. / MAINZER STR.	4
		BOXHAGENER STR. / GRYPHIUSSTR.	1
		BOXHAGENER STR. / HOLTEISTR.	1
		BOXHAGENER STR. / NEUE BAHNHOFSTR.	2
		BOXHAGENER STR. / NIEDERBARNIMSTR. / SIMON-DACH-STR.	2
		COLBESTR. / FRANKFURTER ALLEE	1
		CORINTHSTR.	2
		CORINTHSTR. / RUDOLFPLATZ / AM RUDOLFPLATZ / MODERSOHNSTR.	1
		DANZIGER STR. / LANDSBERGER ALLEE / PETERSBURGER STR.	5
		DIESTELMEYERSTR. / FRIEDENSTR. / KOPPENSTR.	1
		DORA-BENJAMIN-PARK / ALT-STRALAU / KRACHTSTR.	2
		DOSSESTR. / GÜRTELSTR.	1
		EBERTYSTR. / ELDNAER STR. / MÜHSAMSTR. / THAERSTR.	2
		EBERTYSTR. / KOCHHANNSTR.	1
		EDITH-KISS-STR. / MÜHLENSTR.	1
		EHRENBERGSTR.	1
		EHRENBERGSTR. / ROTHERSTR.	1
		EHRENBERGSTR. / STRALAUER ALLEE	2
		ELDNAER STR.	2
		ELSENBRÜCKE (SPREE)	1
		ELSENSTR. / ALT-STRALAU / MARKGRAFENDAMM / STRALAUER ALLEE	9
		FINOWSTR. / WESERSTR.	1
		FISCHZUG	2
		FRANKFURTER ALLEE	11
		FRANKFURTER ALLEE / JESSNERSTR. / PETTENKOFERSTR.	4
FRANKFURTER ALLEE / JUNGSTR. / VOIGTSTR.	5		
FRANKFURTER ALLEE / KINZIGSTR.	1		
FRANKFURTER ALLEE / NIEDERBARNIMSTR. / PROSKAUER STR.	10		
FRANKFURTER ALLEE / SAMARITERSTR.	1		
FRANKFURTER ALLEE / WALDEYERSTR. / WEICHSELSTR.	1		
FRANKFURTER TOR / FRANKFURTER TOR	9		

**Unfallörtlichkeiten von Radfahrerkehrunfällen  
in der Direktion 5  
nach Bezirken(alt) und Polizeiabschnitten**

2015			
Pol. Abschnitt	Bezirk (alt)	Ort	Anzahl VU
		FREDERSDORFER STR. / RÜDERSDORFER STR.	1
		FRIEDENSTR.	1
		FRIEDENSTR. / GEORGENKIRCHSTR.	1
		FRIEDENSTR. / PLATZ DER VEREINTEN NATIONEN	1
		FRIEDENSTR. / PLATZ DER VEREINTEN NATIONEN / LANDSBERGER ALLEE	1
		FRIEDENSTR. / PUFENDORFSTR.	1
		FRIEDENSTR. / STRAÙE DER PARISER KOMMUNE / PALISADENSTR. / WEIDENWEG	1
		FRIEDRICHSBERGER STR. / LEBUSER STR. / PALISADENSTR.	1
		FRITZ-RIEDEL-STR. / HAUSBURGSTR. / LANDSBERGER ALLEE	3
		GABRIEL-MAX-STR. / GRÜNBERGER STR.	1
		GÄRTNERSTR. / SIMPLONSTR. / MODERSOHNSTR.	3
		GÄRTNERSTR. / WÜHLISCHSTR.	4
		GLASBLÄSERALLEE	1
		GRÜNBERGER STR.	8
		GRÜNBERGER STR. / WARSCHAUER STR.	7
		GUBENER STR.	2
		GÜRTELSTR.	2
		GÜRTELSTR. / NEUE BAHNHOFSTR. / WESERSTR.	1
		GÜRTELSTR. / ODERSTR.	1
		GÜRTELSTR. / SCHARNWEBERSTR.	1
		HAUSBURGSTR. / STRABMANNSTR.	1
		HEDWIG-WACHENHEIM-STR. / MÜHLENSTR.	1
		HELSINGFORSER PLATZ / MARCHLEWSKISTR. / REVALER STR.	1
		HOLTEISTR.	2
		HOLTEISTR. / SONNTAGSTR.	1
		HOLTEISTR. / WEICHELSTR. / WESERSTR.	1
		HOLTEISTR. / WÜHLISCHSTR.	1
		HOLZMARKTSTR.	1
		JAMES-HOBRECHT-STR. / ELDENAER STR. / SAMARITERSTR.	2
		JESSNERSTR. / ODERSTR.	1
		JUNGSTR.	1
		KARL-MARX-ALLEE	15
		KARL-MARX-ALLEE / KOPPENSTR.	3
		KARL-MARX-ALLEE / STRAUSBERGER PLATZ	2
		KOPERNIKUSSTR.	2
		KOPERNIKUSSTR. / SIMON-DACH-STR. / WÜHLISCHSTR.	3
		KOPERNIKUSSTR. / WARSCHAUER STR.	3
		KOPPENSTR.	1
		KRAUTSTR. / SINGERSTR.	2
		KROSSENER STR.	1
		KYNASTSTR.	3
		KYNASTSTR. / KYNASTSTR.	1
		LANDSBERGER ALLEE	4
		LIBAUER STR.	1
		LIBAUER STR. / REVALER STR.	1
		LICHTENBERGER STR. / NEUE WEBERSTR. / WEYDEMEYERSTR.	1
		LICHTENBERGER STR. / PALISADENSTR. / WEYDEMEYERSTR. / PLATZ DER VEREINTEN NATION	2
		LICHTENBERGER STR. / SINGERSTR.	1
		LICHTENBERGER STR. / STRAUSBERGER PLATZ	6
		MAINZER STR.	1
		MARCHLEWSKISTR. / WARSCHAUER STR. / WARSCHAUER BRÜCKE	4
		MARCHLEWSKISTR. / WEDEKINDSTR.	2
		MARIANE-VON-RANTZAU-STR. / MÜHLENSTR. / RUMMELSBURGER PLATZ	1
		MARKGRAFENDAMM	1
		MARKGRAFENDAMM / PERSIUSSTR.	1
		MATTHIASSTR. / LANDSBERGER ALLEE	1
		MODERSOHNBRÜCKE	2
		MODERSOHNSTR.	2

**Unfallörtlichkeiten von Radfahrerverkehrsunfällen  
in der Direktion 5  
nach Bezirken(alt) und Polizeiabschnitten**

2015			
Pol. Abschnitt	Bezirk (alt)	Ort	Anzahl VU
		MÜGGELSTR. / SCHARNWEBERSTR.	1
		MÜHLENSTR.	4
		MÜHLENSTR. / STRALAUER ALLEE / WARSCHAUER STR. / AM OBERBAUM	12
		MÜHSAMSTR.	1
		MÜHSAMSTR. / PETERSBURGER STR.	1
		NAGLERSTR. / STRALAUER ALLEE	1
		NEUE BAHNHOFSTR.	2
		OBERBAUMBRÜCKE (SPREE)	5
		PALISADENSTR.	4
		PARKWEGBRÜCKE	1
		PETERSBURGER STR.	3
		PLATZ DER VEREINTEN NATIONEN	3
		PLATZ DER VEREINTEN NATIONEN / PLATZ DER VEREINTEN NATIONEN	1
		PROSKAUER STR.	3
		PROSKAUER STR. / RIGAER STR.	1
		PROSKAUER STR. / SCHREINERSTR.	1
		REVALER STR.	5
		REVALER STR. / MODERSOHNSTR.	2
		REVALER STR. / SIMON-DACH-STR.	3
		REVALER STR. / WARSCHAUER STR.	6
		RICHARD-SORGE-STR.	4
		RICHARD-SORGE-STR. / LANDSBERGER ALLEE	1
		RIGAER STR.	5
		ROCHOWSTR. / STRALAUER ALLEE	7
		RÜDERSDORFER STR.	2
		RUDOLFSTR. / MODERSOHNSTR.	1
		SAMARITERSTR. / SCHREINERSTR.	1
		SCHARNWEBERSTR.	2
		SEUMESTR. / WÜHLISCHSTR.	2
		SILVIO-MEIER-STR. / FRANKFURTER ALLEE	1
		SINGERSTR.	1
		STRALAUER ALLEE	2
		STRALAUER ALLEE / MODERSOHNSTR.	1
		STRALAUER ALLEE / WARSCHAUER PLATZ	1
		STRASSE DER PARISER KOMMUNE	4
		STRASSE DER PARISER KOMMUNE / HILDEGARD-JADAMOWITZ-STR.	2
		STRASSE DER PARISER KOMMUNE / KARL-MARX-ALLEE	6
		STRAUSBERGER PLATZ	1
		THAERSTR.	1
		TUNNELSTR.	1
		U-BHF. WARSCHAUER STR.	1
		WARSCHAUER BRÜCKE	5
		WARSCHAUER STR.	29
		WARSCHAUER STR. / WARSCHAUER BRÜCKE	1
		WEDEKINDSTR. / RÜDERSDORFER STR.	1
		WEICHSELSTR.	1
		WEIDENWEG	2
		WÜHLISCHSTR.	6
		Verkehrsunfälle im Bezirk FH	422
		Verkehrsunfälle im Polizeiabschnitt 51	422
52	KB	AM TEMPELHOFER BERG / BERGMANNSTR.	1
		ARNDTSTR. / FRIESENSTR.	1
		ARNDTSTR. / NOSTITZSTR.	1
		BAERWALDSTR.	3
		BAERWALDSTR. / BLÜCHERSTR.	1
		BAERWALDSTR. / CARL-HERZ-UFER / BAERWALDBRÜCKE / BAERWALDPARK / CARL-HERZ-PAR	2
		BAERWALDSTR. / URBANSTR. / BAERWALDPARK	5
		BAERWALDSTR. / WILMSSTR. / BAERWALDPARK	1
		BARUTHER STR. / NOSTITZSTR.	1

**Unfallörtlichkeiten von Radfahrerunfällen  
in der Direktion 5  
nach Bezirken(alt) und Polizeiabschnitten**

2015			
Pol. Abschnitt	Bezirk (alt)	Ort	Anzahl VU
		BERGMANNSTR.	8
		BERGMANNSTR. / FRIESENSTR.	1
		BERGMANNSTR. / GNEISENAUSTR. / SÜDSTERN	4
		BERGMANNSTR. / HEIMSTR.	1
		BERGMANNSTR. / KREUZBERGSTR. / MEHRINGDAMM	5
		BERGMANNSTR. / NOSTITZSTR.	2
		BERGMANNSTR. / SOLMSSTR.	3
		BERGMANNSTR. / ZOSSENER STR.	2
		BLÜCHERSTR.	3
		BLÜCHERSTR. / BLÜCHERPLATZ	1
		BLÜCHERSTR. / BRACHVOGELSTR. / MITTENWALDER STR.	7
		BLÜCHERSTR. / MEHRINGDAMM / OBENTRAUTSTR.	8
		BLÜCHERSTR. / SCHLEIERMACHERSTR.	1
		BLÜCHERSTR. / ZOSSENER STR.	11
		BÖCKHSTR. / BÜRKNERSTR. / KOTTBUSSE DAMM / SCHÖNLEINSTR.	2
		BÖCKHSTR. / GRAEFESTR.	1
		BOELCKESTR. / DUDENSTR. / KATZBACHSTR.	2
		BOPPSTR.	3
		BOPPSTR. / KOTTBUSSE DAMM	2
		BRACHVOGELSTR. / JOHANNITERSTR. / CARL-HERZ-PARK	1
		COLUMBIADAMM	1
		DIEFFENBACHSTR.	3
		DIEFFENBACHSTR. / GRAEFESTR.	1
		DIEFFENBACHSTR. / GRIMMSTR. / GRIMMPARK	4
		DUDENSTR.	3
		DUDENSTR. / MEHRINGDAMM / TEMPELHOFE DAMM / PLATZ DER LUFTBRÜCKE	5
		DUDENSTR. / METHFESSELSTR. / MUSSEHLSTR.	1
		FICHTESTR. / GRIMMSTR. / KÖRTESTR. / URBANSTR. / GRIMMPARK	7
		FICHTESTR. / HASENHEIDE	1
		FIDICINSTR. / FRIESENSTR. / JÜTERBOGE STR.	3
		FIDICINSTR. / MEHRINGDAMM	1
		FREILIGRATHSTR. / KÖRTESTR.	1
		GNEISENAUSTR.	7
		GNEISENAUSTR. / MEHRINGDAMM / YORCKSTR.	7
		GNEISENAUSTR. / MITTENWALDER STR.	1
		GNEISENAUSTR. / NOSTITZSTR.	2
		GNEISENAUSTR. / SCHLEIERMACHERSTR.	3
		GNEISENAUSTR. / SOLMSSTR.	1
		GRAEFESTR.	4
		GRAEFESTR. / HASENHEIDE / VOLKSPARK HASENHEIDE	2
		GROßBEERENSTR.	2
		GROßBEERENSTR. / HAGELBERGER STR.	1
		GROßBEERENSTR. / HORNSTR. / YORCKSTR.	3
		GROßBEERENSTR. / OBENTRAUTSTR.	2
		GROßBEERENSTR. / TEMPELHOFE UFER / GROßBEERENBRÜCKE	1
		HAGELBERGER STR. / MÖCKERNSTR. / YORCKSTR.	1
		HASENHEIDE	13
		HASENHEIDE / LILIENTHALSTR. / SÜDSTERN	3
		HASENHEIDE / WISSMANNSTR.	2
		JOHANNITERSTR. / ZOSSENER STR.	4
		JÜTERBOGE STR.	1
		KATZBACHSTR. / KREUZBERGSTR.	1
		KATZBACHSTR. / MONUMENTENSTR. / VIKTORIAPARK	1
		KATZBACHSTR. / YORCKSTR.	1
		KÖRTESTR.	1
		KOTTBUSSE DAMM	18
		KOTTBUSSE DAMM / LACHMANNSTR.	4
		KOTTBUSSE DAMM / LENAUSTR.	2
		KOTTBUSSE DAMM / MAYBACHUFER / PLANUFER / KOTTBUSSE BRÜCKE	3

**Unfallörtlichkeiten von Radfahrerverkehrsunfällen  
in der Direktion 5  
nach Bezirken(alt) und Polizeiabschnitten**

2015			
Pol. Abschnitt	Bezirk (alt)	Ort	Anzahl VU
		KOTTBUSSE DAMM / PFLÜGERSTR. / HOHENSTAUFENPLATZ	1
		KOTTBUSSE DAMM / SANDERSTR.	2
		KOTTBUSSE DAMM / SCHINKESTR.	2
		KOTTBUSSE DAMM / WESERSTR.	2
		KREUZBERGSTR.	8
		KREUZBERGSTR. / MÖCKERNSTR.	1
		LILIENTHALSTR.	1
		MEHRINGDAMM	2
		MEHRINGDAMM / TEMPELHOFFER UFER / MEHRINGBRÜCKE	8
		MÖCKERNSTR.	3
		MÖCKERNSTR. / OBENTRAUTSTR.	1
		MÖCKERNSTR. / YORCKSTR.	4
		NOSTITZSTR.	2
		OBENTRAUTSTR.	2
		RUHLSDORFER STR. / TEMPELHOFFER UFER	1
		SCHLEIERMACHERSTR.	1
		SCHÖNEBERGER STR.	1
		SCHÖNEBERGER UFER / KÖTHENER BRÜCKE	2
		SOLMSSTR.	1
		TEMPELHOFFER UFER	4
		TEMPELHOFFER UFER / WATERLOO-UFER / HALLESCHER-TOR-BRÜCKE	2
		URBANSTR.	8
		WILLIBALD-ALEXIS-STR.	1
		YORCKSTR.	2
		ZOSSENER STR.	10
		ZOSSENER STR. / MARHEINEKEPLATZ	1
		Verkehrsunfälle im Bezirk KB	279
	NK	KOTTBUSSE DAMM / URBANSTR. / HERMANNPLATZ / SONNENALLEE	10
		Verkehrsunfälle im Bezirk NK	10
		Verkehrsunfälle im Polizeiabschnitt 52	289
53	KB	ADALBERTSTR.	17
		ADMIRALSTR.	3
		ADMIRALSTR. / FRAENKELUFER / ADMIRALBRÜCKE	1
		ADMIRALSTR. / KOTTBUSSE STR. / REICHENBERGER STR. / SKALITZER STR. / ADALBERTSTR.	17
		ALEXANDRINENSTR.	1
		ALEXANDRINENSTR. / KOMMANDANTENSTR.	1
		ALTE JAKOBSTR.	2
		ANHALTER STR.	2
		ANHALTER STR. / ASKANISCHER PLATZ / STRESEMANNSTR.	2
		AXEL-SPRINGER-STR.	1
		BERGFRIEDSTR.	1
		BERGFRIEDSTR. / RITTERSTR.	1
		BESSELSTR. / ENCKESTR. / CHARLOTTENSTR.	1
		BESSELSTR. / FRIEDRICHSTR.	5
		BESSELSTR. / MARKGRAFENSTR.	1
		BEVERNSTR. / OBERBAUMSTR. / OPPELNER STR. / SCHLESISCHE STR. / SKALITZER STR. /	9
		BRANDESSTR. / ALTE JAKOBSTR. / LINDENSTR.	5
		CUVRYSTR. / SCHLESISCHE STR.	1
		DESSAUER STR. / HAFENPLATZ / MENDELSSOHN-BARTHOLDY-PARK	1
		DESSAUER STR. / STRESEMANNSTR.	1
		DRESDENER STR. / ORANIENPLATZ	2
		EISENBAHNSTR. / KÖPENICKER STR. / BROMMYSTR.	1
		EISENBAHNSTR. / WRANGELSTR.	1
		FALCKENSTEINSTR.	4
		FALCKENSTEINSTR. / MAY-AYIM-UFER / OBERBAUMBRÜCKE (SPREE)	1
		FALCKENSTEINSTR. / OBERBAUMSTR.	1
		FALCKENSTEINSTR. / SCHLESISCHE STR.	3

**Unfallörtlichkeiten von Radfahrerkehrverhunsfällen  
in der Direktion 5  
nach Bezirken(alt) und Polizeabschnitten**

2015			
Pol. Abschnitt	Bezirk (alt)	Ort	Anzahl VU
		FALCKENSTEINSTR. / WRANGELSTR.	2
		FORSTER STR. / WIENER STR.	2
		FRAENKELUFER / KOHLFURTER STR. / KOTTBUSSE STR. / MARIANNENSTR. / PAUL-LINCKE-U	8
		FRANZ-KLÜHS-STR.	1
		FRANZ-KLÜHS-STR. / LINDENSTR.	2
		FRANZ-KLÜHS-STR. / WILHELMSTR.	1
		FRIEDRICH-STAMPFER-STR. / STRESEMANNSTR. / WILHELMSTR.	3
		FRIEDRICHSTR.	6
		GITSCHINER STR.	2
		GITSCHINER STR. / ALEXANDRINENSTR.	4
		GITSCHINER STR. / BÖCKLERSTR.	1
		GITSCHINER STR. / PRINZENSTR.	7
		GITSCHINER STR. / SEGITZDAMM / WASSERTORSTR. / WASSERTORPLATZ	3
		GITSCHINER STR. / ZOSSENER STR. / LINDENSTR.	3
		GLOGAUER STR.	3
		GLOGAUER STR. / PAUL-LINCKE-UFER / THIELENBRÜCKE	1
		GLOGAUER STR. / REICHENBERGER STR.	2
		GÖRLITZER STR.	4
		GÖRLITZER STR. / GÖRLITZER UFER	1
		GÖRLITZER STR. / LÜBBENER STR.	1
		GÖRLITZER STR. / OPPELNER STR. / GÖRLITZER TUNNEL / GÖRLITZER-PARK	1
		GÖRLITZER STR. / SKALITZER STR. / LAUSITZER PLATZ / GÖRLITZER-PARK	2
		GROßBEERENSTR. / HALLESCHES UFER / GROßBEERENBRÜCKE	3
		HALLESCHES UFER	1
		HALLESCHES UFER / KÖTHENER STR. / REICHPIETSCHUFER / KÖTHENER BRÜCKE	1
		HALLESCHES UFER / MEHRINGBRÜCKE / WILHELMSTR.	4
		HALLESCHES UFER / MÖCKERNSTR. / MÖCKERNBRÜCKE	2
		HALLESCHES UFER / SCHÖNEBERGER STR. / SCHÖNEBERGER BRÜCKE / MENDELSSOHN-BARTH	1
		HECKMANNUFER / SCHLESISCHE STR. / SCHLESISCHE BRÜCKE	1
		HEDEMANNSTR. / FRIEDRICHSTR.	2
		KOCHSTR.	2
		KOCHSTR. / RUDI-DUTSCHKE-STR. / FRIEDRICHSTR.	3
		KOCHSTR. / WILHELMSTR.	2
		KOMMANDANTENSTR.	1
		KÖPENICKER STR.	9
		KÖTHENER STR. / HAFENPLATZ	2
		KOTTBUSSE STR.	6
		LAUSITZER PLATZ	1
		LAUSITZER STR.	1
		LAUSITZER STR. / SKALITZER STR. / LAUSITZER PLATZ	6
		LAUSITZER STR. / WIENER STR.	1
		LINDENSTR.	2
		LINDENSTR. / MARKGRAFENSTR.	2
		LOBECKSTR. / ORANIENSTR.	3
		LOBECKSTR. / RITTERSTR.	1
		LÜBBENER STR. / SKALITZER STR. / WRANGELSTR.	5
		LUCKAUER STR. / DRESDENER STR.	1
		LUCKAUER STR. / ORANIENSTR.	1
		LUCKAUER STR. / SEBASTIANSTR.	1
		MANTEUFFELSTR.	3
		MANTEUFFELSTR. / KÖPENICKER STR.	2
		MANTEUFFELSTR. / NAUNYNSTR.	1
		MANTEUFFELSTR. / ORANIENSTR. / SKALITZER STR. / WIENER STR.	10
		MANTEUFFELSTR. / WRANGELSTR.	1
		MARIANNENSTR.	4
		MARIANNENSTR. / NAUNYNSTR.	1
		MARIANNENSTR. / ORANIENSTR. / HEINRICHPLATZ	1
		MARIANNENSTR. / REICHENBERGER STR.	1

**Unfallörtlichkeiten von Radfahrerverkehrsunfällen  
in der Direktion 5  
nach Bezirken(alt) und Polizeiabschnitten**

2015			
Pol. Abschnitt	Bezirk (alt)	Ort	Anzahl VU
		MARIANNENSTR. / SKALITZER STR.	3
		MARKGRAFENSTR.	2
		MEHRINGPLATZ	1
		MÖCKERNSTR.	2
		MÖCKERNSTR. / ASKANISCHER PLATZ / STRESEMANNSTR.	2
		MUSKAUER STR. / MARIANNENPLATZ	1
		NAUNYNSTR.	1
		NEUENBURGER STR.	1
		NEUENBURGER STR. / ALEXANDRINENSTR.	1
		NEUENBURGER STR. / ALTE JAKOBSTR.	1
		OBERBAUMSTR.	1
		OHLAUER STR.	2
		OHLAUER STR. / WIENER STR. / GÖRLITZER-PARK	2
		ORANIENSTR.	26
		ORANIENSTR. / ADALBERTSTR.	9
		ORANIENSTR. / ALEXANDRINENSTR.	1
		ORANIENSTR. / AXEL-SPRINGER-STR. / RUDI-DUTSCHKE-STR. / LINDENSTR.	1
		ORANIENSTR. / MORITZPLATZ	13
		ORANIENSTR. / ORANIENPLATZ	2
		ORANIENSTR. / PRINZESSINNENSTR.	5
		ORANIENSTR. / STALLSCHREIBERSTR.	1
		PFUELSTR. / KÖPENICKER STR.	1
		PRINZENSTR.	5
		PRINZENSTR. / MORITZPLATZ	5
		PRINZENSTR. / RITTERSTR.	1
		PRINZENSTR. / WASSERTORSTR.	4
		PÜCKLERSTR.	1
		PÜCKLERSTR. / KÖPENICKER STR.	2
		PUTTKAMERSTR. / WILHELMSTR.	1
		RATIBORSTR. / WIENER STR. / GÖRLITZER-PARK	1
		REICHENBERGER STR.	2
		REICHPIETSCHUFER / GABRIELE-TERGIT-PROMENADE	2
		RITTERSTR.	6
		RITTERSTR. / ALEXANDRINENSTR.	1
		RITTERSTR. / ALTE JAKOBSTR.	1
		RITTERSTR. / LINDENSTR.	2
		RUDI-DUTSCHKE-STR.	3
		RUDI-DUTSCHKE-STR. / MARKGRAFENSTR.	2
		SCHLESISCHE STR.	9
		SCHLESISCHE STR. / TABORSTR.	1
		SEGITZDAMM / BÖCKLERSTR.	1
		SKALITZER STR.	16
		SKALITZER STR. / SPREEWALDPLATZ	1
		STALLSCHREIBERSTR.	1
		STRESEMANNSTR.	1
		VOR DEM SCHLESISCHEN TOR	1
		VOR DEM SCHLESISCHEN TOR / OBERE FREIARCHENBRÜCKE / LOHMÜHLENSTR.	1
		WALDEMARSTR.	2
		WALDEMARSTR. / LEGIENDAMM / WALDEMARBRÜCKE	1
		WALDEMARSTR. / LEUSCHNERDAMM / WALDEMARBRÜCKE	1
		WALDEMARSTR. / MARIANNENPLATZ	1
		WASSERTORSTR.	2
		WIENER STR.	5
		WILHELMSTR.	6
		WRANGELSTR.	6
		ZEUGHOFSTR.	1
		ZEUGHOFSTR. / KÖPENICKER STR.	1
		Verkehrsunfälle im Bezirk KB	411
		Verkehrsunfälle im Polizeiabschnitt 53	411

**Unfallörtlichkeiten von Radfahrerverkehrsunfällen  
in der Direktion 5  
nach Bezirken(alt) und Polizeiabschnitten**

2015			
Pol. Abschnitt	Bezirk (alt)	Ort	Anzahl VU
54	NK	ANZENGRUBERSTR.	1
		ARONSSTR.	1
		BÖHMISCHE STR.	1
		BÖHMISCHE STR. / HERTZBERGSTR.	3
		BÖHMISCHE STR. / THIEMANNSTR.	1
		BOUCHÉSTR. / HARZER STR.	1
		BRAUNSCHWEIGER STR.	2
		BRUSENDORFER STR. / SAALESTR. / SCHWARZASTR. / SIEGFRIED-AUFHÄUSER-PLATZ	2
		BÜRKNERSTR.	1
		BÜRKNERSTR. / FRIEDELSTR. / MAYBACHUFER / HOBRECHTBRÜCKE	2
		DONAUSTR.	1
		DONAUSTR. / ERKSTR.	2
		DONAUSTR. / INNSTR.	1
		EDERSTR.	1
		ELBESTR. / WESERSTR.	1
		ERKSTR.	3
		ERKSTR. / SONNENALLEE / WILDENBRUCHSTR.	3
		FINOWSTR. / SONNENALLEE	2
		FRAMSTR. / PANNIERSTR.	1
		FRIEDELSTR.	1
		FRIEDELSTR. / PFLÜGERSTR.	1
		FRIEDELSTR. / WESERSTR.	2
		FULDASTR.	1
		FULDASTR. / SONNENALLEE	1
		FULDASTR. / WESERSTR.	1
		GRENZALLEE	1
		GRENZALLEE / NAUMBURGER STR.	2
		GRENZALLEE / NEUKÖLLNISCHE ALLEE	2
		HARZER STR.	3
		HARZER STR. / WILDENBRUCHSTR.	1
		HERMANNPLATZ	3
		HERTZBERGSTR. / SONNENALLEE	1
		HOBRECHTSTR. / MAYBACHUFER / SCHINKESTR.	1
		HOBRECHTSTR. / PFLÜGERSTR.	1
		HOBRECHTSTR. / SONNENALLEE	3
		HOBRECHTSTR. / WESERSTR.	2
		HÜTTENRODER WEG / WILDENBRUCHSTR.	1
		INNSTR. / SONNENALLEE	2
		INNSTR. / WESERSTR.	1
		JANSASTR. / WESERSTR.	1
		KIEHLUFER / WILDENBRUCHBRÜCKE / WILDENBRUCHSTR.	1
		LAHNSTR.	2
		LAHNSTR. / NAUMBURGER STR.	1
		LAHNSTR. / NIEMETZSTR.	1
		LAUBESTR. / WILDENBRUCHSTR.	1
		LEO-SLEZAK-STR.	1
		LIBERDASTR.	1
		LIBERDASTR. / MAYBACHUFER	1
		LOHMÜHLENPLATZ / HARZER STR.	1
		MANITIUSSTR.	1
MANITIUSSTR. / NANSENSTR.	1		
MAYBACHUFER	4		
MAYBACHUFER / PANNIERSTR. / THIELENBRÜCKE	1		
NAUMBURGER STR.	1		
NEUKÖLLNISCHE ALLEE	1		
NIEMETZSTR. / SAALESTR.	2		
PANNIERSTR.	3		
PANNIERSTR. / SONNENALLEE	9		
PANNIERSTR. / WESERSTR.	2		



**Unfallörtlichkeiten von Radfahrerverkehrsunfällen  
in der Direktion 5  
nach Bezirken(alt) und Polizeiabschnitten**

2015			
Pol. Abschnitt	Bezirk (alt)	Ort	Anzahl VU
		REUTERSTR.	1
		REUTERSTR. / SONNENALLEE	6
		RICHARDPLATZ	1
		RICHARDSTR.	1
		RICHARDSTR. / RICHARDPLATZ	1
		RICHARDSTR. / SCHÖNEWEIDER STR.	1
		ROSEGGERSTR.	1
		ROSEGGERSTR. / SONNENALLEE	1
		ROSEGGERSTR. / STUTTGARTER STR.	1
		ROSEGGERSTR. / WESERSTR.	1
		RÜTLISTR. / WESERSTR.	1
		SAALESTR.	3
		SAALESTR. / SCHUDOMASTR.	2
		SAALESTR. / SONNENALLEE	2
		SAALESTR. / ZEITZER STR.	1
		SCHÖNSTEDTSTR. / SONNENALLEE	1
		SONNENALLEE	22
		SONNENALLEE / TREPTOWER STR.	2
		STUTTGARTER STR.	1
		TELLSTR.	2
		THIEMANNSTR. / WESERSTR.	1
		TREPTOWER STR.	5
		WEICHSELSTR. / SONNENALLEE	1
		WEIGANDUFER / TREPTOWER BRÜCKE / TREPTOWER STR.	1
		WEIGANDUFER / WILDENBRUCHBRÜCKE / WILDENBRUCHPARK / WILDENBRUCHSTR.	3
		WESERSTR.	5
		WESERSTR. / TREPTOWER STR.	1
		WILDENBRUCHSTR.	3
		ZIEGRASTR. / SONNENBRÜCKE / SONNENALLEE	1
		Verkehrsunfälle im Bezirk NK	170
		Verkehrsunfälle im Polizeiabschnitt 54	170
55	NK	100 AS BRITZER DAMM HAUPTFB ZW AS BRITZER D U AS	1
		ALLERSTR. / HERMANNSTR.	1
		ALLERSTR. / SCHILLERPROMENADE	1
		ANZENGRUBERSTR. / KARL-MARX-STR.	2
		BENDASTR. / GLASOWER STR.	3
		BENDASTR. / HERTASTR. / RINGBAHNSTR. / HERTABRÜCKE	1
		BODDINSTR. / HERMANNSTR.	2
		BORNSDORFER STR.	1
		BRIESESTR. / KARL-MARX-STR.	1
		BRITZER DAMM	1
		BRITZER DAMM / BÜRGERSTR.	1
		BRITZER DAMM / GERMANIAPROMENADE	1
		BRITZER DAMM / WEDERSTR. / A 100 BAB / 100 AS BRITZER DAMM AUSFAHRT N BRITZER DA	1
		BRITZKESTR.	1
		BRUNO-BAUER-STR. / SILBERSTEINSTR.	1
		BUSCHKRUGALLEE	2
		BUSCHKRUGALLEE / JAHNSTR.	1
		COLUMBIADAMM	4
		COLUMBIADAMM / FLUGHAFENSTR. / FONTANESTR.	3
		DELBRÜCKSTR. / HERMANNSTR. / HERTASTR. / MARIENDORFER WEG	1
		DELBRÜCKSTR. / KARL-MARX-STR. / WALTERSTR.	1
		EMSER STR.	5
		EMSER STR. / HERMANNSTR.	2
		EMSER STR. / KARL-MARX-STR. / SAALESTR.	2
		EMSER STR. / NEIBESTR.	1
		ERKSTR. / KARL-MARX-STR.	1
		ERLANGER STR.	1
		ERLANGER STR. / FLUGHAFENSTR. / ISARSTR.	2

**Unfallörtlichkeiten von Radfahrerverkehrsunfällen  
in der Direktion 5  
nach Bezirken(alt) und Polizeiabschnitten**

2015			
Pol. Abschnitt	Bezirk (alt)	Ort	Anzahl VU
		FLUGHAFENSTR.	3
		FLUGHAFENSTR. / FULDASTR. / KARL-MARX-STR.	2
		FLUGHAFENSTR. / HERMANNSTR. / U-BHF. BODDINSTR.	6
		FLUGHAFENSTR. / MAINZER STR.	1
		FLUGHAFENSTR. / REUTERSTR.	1
		GANGHOFERSTR. / KARL-MARX-STR. / RICHARDSTR. / WERBELLINSTR. / ALFRED-SCHOLZ-PLA	3
		GERMANIAPROMENADE	1
		GLASOWER STR. / HERMANNSTR.	1
		GLASOWER STR. / KARL-MARX-STR.	1
		HASENHEIDE / HERMANNSTR. / KARL-MARX-STR. / HERMANNPLATZ	10
		HERMANNSTR.	23
		HERMANNSTR. / HERRFURTHSTR. / WERBELLINSTR.	3
		HERMANNSTR. / KIENITZER STR.	1
		HERMANNSTR. / KOPFSTR.	1
		HERMANNSTR. / KRANOLDSTR.	1
		HERMANNSTR. / LEINESTR.	3
		HERMANNSTR. / MAHLOWER STR.	1
		HERMANNSTR. / OKERSTR.	2
		HERMANNSTR. / ROLLBERGSTR.	1
		HERMANNSTR. / SELCHOWER STR.	3
		HERMANNSTR. / SIEGFRIEDSTR. / HERMANNBRÜCKE	2
		HERMANNSTR. / SILBERSTEINSTR.	1
		HERMANNSTR. / THOMASSTR.	1
		HERRFURTHSTR.	1
		HERRFURTHSTR. / LICHTENRADER STR.	1
		HERRNHUTER WEG / KARL-MARX-STR.	1
		HERTASTR. / SILBERSTEINSTR.	1
		ILSESTR. / JONASSTR.	1
		ILSESTR. / NOGATSTR.	1
		ILSESTR. / SCHIERKER STR.	1
		JULIUSSTR. / KARL-MARX-STR.	1
		KARL-ELSASSER-STR. / LAUTERBERGER STR. / FRIEDRICHSBRUNNER PLATZ / FRIEDRICHSBRU	1
		KARL-ELSASSER-STR. / TEMPELHOFER WEG	1
		KARL-MARX-STR.	18
		KARL-MARX-STR. / KIRCHHOFSTR. / SCHIERKER STR.	1
		KARL-MARX-STR. / LAHNSTR. / SILBERSTEINSTR.	3
		KARL-MARX-STR. / REUTERSTR.	5
		KARL-MARX-STR. / SALTYKOWSTR.	2
		KARL-MARX-STR. / SCHÖNSTEDTSTR.	3
		KARL-MARX-STR. / THOMASSTR. / KARL-MARX-PLATZ	1
		KIENITZER STR.	1
		MAINZER STR.	1
		MITTELWEG	2
		MORUSSTR. / WERBELLINSTR.	3
		ODERSTR.	3
		ROLLBERGSTR.	2
		RÜBELANDSTR. / THOMASSTR. / RÜBELANDPARK	2
		RUNGIUSSTR.	1
		SCHILLERPROMENADE / SELCHOWER STR.	1
		SELCHOWER STR.	1
		SIEGFRIEDSTR.	1
		SILBERSTEINSTR.	3
		SILBERSTEINSTR. / WALTERSTR.	1
		THOMASSTR.	3
		U-BHF. RATHAUS NEUKÖLLN	1
		WALKENRIEDER STR.	1
		WERBELLINSTR.	3
		WERBELLINSTR. / HANS-SCHIFTAN-STR.	1
		Verkehrsunfälle im Bezirk NK	191

**Unfallörtlichkeiten von Radfahrerkehrverhunsfällen  
in der Direktion 5  
nach Bezirken(alt) und Polizeiabschnitten**

2015			
Pol. Abschnitt	Bezirk (alt)	Ort	Anzahl VU
Verkehrsunfälle im Polizeiabschnitt 55			191
56	NK	ALT-BRITZ / BRITZER DAMM / BUCKOWER DAMM / MOHRINER ALLEE	2
		ALT-BUCKOW	2
		ALT-RUDOW	3
		AM KIENPFUHL	1
		ASCHERSLEBENER WEG / GEFLÜGELSTEIG / GROß-ZIETHENER CHAUSSEE	1
		BAUHÜTTENWEG / TÖPFERWEG	1
		BILDHAUERWEG	1
		BILDHAUERWEG / NEUKÖLLNER STR.	1
		BILDHAUERWEG / SATTLERSTR.	1
		BLASCHKOALLEE	1
		BLASCHKOALLEE / BUSCHKRUGALLEE / SPÄTHSTR.	2
		BLASCHKOALLEE / ONKEL-BRÄSIG-STR. / RIESESTR.	1
		BRITZER DAMM	1
		BRITZER DAMM / FRANZ-KÖRNER-STR.	1
		BRITZER DAMM / FULHAMER ALLEE / TEMPELHOFER WEG	1
		BRITZER DAMM / WUSSOWSTR.	1
		BUCKOWER DAMM	7
		BUCKOWER DAMM / DACHDECKERWEG	1
		BUCKOWER DAMM / GUTSCHMIDTSTR.	2
		BUSCHKRUGALLEE / PARCHIMER ALLEE	3
		DRUSENHEIMER WEG / MARIENFELDER CHAUSSEE / QUARZWEG	1
		EHRENPREISWEG / ALT-RUDOW	1
		EHRENPREISWEG / KLEESTR. / KORNBLUMENRING	1
		EHRENPREISWEG / KORNRADENSTR.	1
		EICHENAUER WEG	1
		EICHENAUER WEG / WALTERSDORFER CHAUSSEE	1
		FENCHELWEG / JOHANNISTHALER CHAUSSEE	2
		FENCHELWEG / PETUNIENWEG	1
		FLÜRWEG / NEUKÖLLNER STR.	1
		FRIEDRICH-KAYßLER-WEG	1
		FRITZ-ERLER-ALLEE	1
		FRITZ-ERLER-ALLEE / GRÜNER WEG / GUTSCHMIDTSTR. / KOLIBRIWEG	2
		FRITZ-ERLER-ALLEE / JOHANNISTHALER CHAUSSEE	1
		FRITZ-ERLER-ALLEE / LIPSCHITZALLEE	1
		FRITZ-ERLER-ALLEE / ZADEKSTR.	1
		FRITZ-REUTER-ALLEE	2
		FRITZ-REUTER-ALLEE / GIELOWER STR.	1
		FRITZ-REUTER-ALLEE / PARCHIMER ALLEE	2
		FULHAMER ALLEE	1
		GERLINGER STR.	3
		GRADESTR.	1
		GROß-ZIETHENER CHAUSSEE / NEUDECKER WEG / ALT-RUDOW / WALTERSDORFER CHAUSSEE	2
		GROß-ZIETHENER CHAUSSEE / ZITTAUER STR. / PARK AM RUDOWER FLIEß	1
		GRÜNER WEG	1
		HANNEMANNSTR. / RUNGIUSSTR.	1
		HOLZMINDENER STR.	1
		HOLZMINDENER STR. / TEMPELHOFER WEG	1
		IBISWEG	1
		IMBUSCHWEG / JOHANNISTHALER CHAUSSEE	1
		JEANETTE-WOLFF-STR. / ELLY-HEUSS-KNAPP-STR.	1
		JOHANNISTHALER CHAUSSEE	8
		KIRSCHNERWEG	2
		KLEIBERWEG	1
		KÖPENICKER STR.	1
		KORMORANWEG	2
		KORNBLUMENRING / KROKUSSTR.	1
		KROKUSSTR.	1
		LENZELPFAD / WUTZKYALLEE	1

**Unfallörtlichkeiten von Radfahrerverkehrsunfällen  
in der Direktion 5  
nach Bezirken(alt) und Polizeiabschnitten**

2015			
Pol. Abschnitt	Bezirk (alt)	Ort	Anzahl VU
		LIPSCHITZALLEE	1
		LIPSCHITZALLEE / RUDOWER STR.	1
		LIPSCHITZALLEE / SOLLMANNWEG	3
		MARIENFELDER CHAUSSEE	3
		MARTIN-WAGNER-RING	1
		MAURERWEG	1
		MOLLNERWEG	2
		MOOSROSENSTR. / TEMPELHOFER WEG	1
		NEUDECKER WEG	2
		NEUE SPÄTHSTR.	1
		NEUE SPÄTHSTR. / SPÄTHSTR.	2
		NEUHOFER STR. / WALTERSDORFER CHAUSSEE	1
		NEUKÖLLNER STR. / ALT-RUDOW	1
		NEUKÖLLNER STR. / ZWICKAUER DAMM / STUBENRAUCHSTR.	2
		ORTOLANWEG	1
		PARCHIMER ALLEE	2
		PRIEROSSE STR.	1
		RINGSLEBENSTR.	2
		RINGSLEBENSTR. / HEIDELÄUFERWEG	1
		RUDOWER STR.	9
		RUDOWER STR. / JOHANNISTHALER CHAUSSEE	3
		RUDOWER STR. / STORCHENWEG	1
		RUNGIUSSTR. / STRAÙE 614	1
		SCHEVENINGER STR.	1
		SCHLIERBACHER WEG	1
		SPÄTHSTR.	3
		STRAÙE 614	1
		STUBENRAUCHSTR.	2
		STUTHIRTENWEG / REINOWZEILE	1
		TEMPELHOFER WEG / WALDKRAIBURGER STR.	1
		URSULINENSTR. / HELENE-WEBER-STR.	1
		WALTERSDORFER CHAUSSEE	1
		ZIMMERERWEG / HOCHSPANNUNGSWEG	1
		ZITTAUER STR.	1
		ZITTAUER STR. / ZWICKAUER DAMM	2
		ZWICKAUER DAMM	1
		Verkehrsunfälle im Bezirk NK	148
		Verkehrsunfälle im Polizeiabschnitt 56	148
		Gesamtergebnis	1631

**Unfallörtlichkeiten von Radfahrerkehrunfällen  
in der Direktion 6  
nach Bezirken(alt) und Polizeabschnitten**

2015			
Pol. Abschnitt	Bezirk (alt)	Ort	Anzahl VU
61	HS	AHRENSFELDER CHAUSSEE / DESSAUER STR.	2
		AHRENSHOOPER STR.	1
		AM GEHRENSEE	1
		AN DER MARGARETENHÖHE / WARTENBERGER WEG	1
		BARTHER STR.	3
		BERKENBRÜCKER STEIG / KONRAD-WOLF-STR.	1
		BIRKHOLZER WEG / STRABE 6	1
		BUNDESSTR. 2 / BLANKENBURGER PFLASTERWEG / DORFSTR.	1
		CHOPINSTR. / HANSASTR. / INDIRA-GANDHI-STR.	2
		DEGNERSTR. / WALDOWSTR.	1
		DEMMINER STR.	1
		DORFSTR.	1
		EGON-ERWIN-KISCH-STR.	1
		FALKENBERGER BRÜCKE	1
		FALKENBERGER CHAUSSEE	4
		FALKENBERGER CHAUSSEE / EGON-ERWIN-KISCH-STR. / PABLO-PICASSO-STR.	1
		FALKENBERGER CHAUSSEE / HANSASTR. / MALCHOWER WEG / DARBER STR.	1
		FALKENBERGER CHAUSSEE / RÜDICKENSTR. / ZINGSTER STR.	2
		FALKENBERGER CHAUSSEE / WUSTROWER STR.	1
		FELDTMANNSTR. / HANSASTR.	1
		FELDTMANNSTR. / KYLLBURGER WEG	1
		FERDINAND-SCHULTZE-STR.	2
		FERDINAND-SCHULTZE-STR. / GÄRTNERSTR. / HECKELBERGER RING	2
		FERDINAND-SCHULTZE-STR. / SCHLEIZER STR.	1
		GÄRTNERSTR. / GROÙE-LEEGER-STR.	2
		GEHRENSEESTR.	2
		GEHRENSEESTR. / ANNA-EBERMANN-STR.	1
		GEHRENSEESTR. / GOTTFRIEDSTR. / LUKASSTR.	1
		GEHRENSEESTR. / HOHENSCHÖNHAUSER STR. / BITTERFELDER STR. / PABLO-PICASSO-STR.	2
		GEHRENSEESTR. / WOLLENBERGER STR.	6
		GENSLERSTR. / WERNEUCHENER STR. / LIEBENWALDER STR.	1
		GEORG-FÖRSTER-ALLEE / AHRENSFELDER CHAUSSEE / SPINATWEG	1
		GROÙE-LEEGER-STR. / WERNEUCHENER STR.	1
		GRÜNE TRIFT	1
		HAGENOWER RING	1
		HANSASTR.	1
		HAUPTSTR.	1
		HAUPTSTR. / RHINSTR. / WARTENBERGER STR.	1
		INDIRA-GANDHI-STR.	3
		KLARASTR. / SUERMONDTSTR.	1
		KÖNIGSWALDER STR. / MALCHOWER WEG / PRIVATSTR. 5	1
		KONRAD-WOLF-STR.	4
		KONRAD-WOLF-STR. / DEGNERSTR. / MANETSTR. / SCHÖNEICHER STR.	1
		KONRAD-WOLF-STR. / HOHENSCHÖNHAUSER STR. / WEIÙENSEER WEG	3
		KONRAD-WOLF-STR. / OBERSEESTR.	1
		KONRAD-WOLF-STR. / ROEDERNSTR. / WRIEZENER STR.	1
		KONRAD-WOLF-STR. / SANDINOSTR.	1
		KONRAD-WOLF-STR. / SIMON-BOLIVAR-STR.	1
		MALCHOWER WEG	1
		MALCHOWER WEG / PRIVATSTR. 9 / TAMSELER STR.	1
MALCHOWER WEG / RACKWITZER STR.	1		
MARIE-ELISABETH-VON-HUMBOLDT-STR. / AHRENSFELDER CHAUSSEE	2		
MARZAHNER STR. / PLAUENER STR.	1		
NEUBRANDENBURGER STR. / DEMMINER STR.	1		
NORDRING / HOHENSCHÖNHAUSER STR.	7		
ORANKESTR.	2		
PABLO-PICASSO-STR.	5		
PABLO-PICASSO-STR. / WARNITZER STR.	1		
RANDOWSTR.	1		

**Unfallörtlichkeiten von Radfahrerkehrverksunfällen  
in der Direktion 6  
nach Bezirken(alt) und Polizeiabschnitten**

2015			
Pol. Abschnitt	Bezirk (alt)	Ort	Anzahl VU
		RHINSTR. / STRAÙE 150	1
		RIBNITZER STR.	3
		RIBNITZER STR. / ZUM HECHTGRABEN	1
		RÜDICKENSTR.	1
		WARNEMÜNDER STR.	1
		WARNEMÜNDER STR. / ERNST-BARLACH-STR.	1
		WARNEMÜNDER STR. / WARNEMÜNDER STR.	1
		WARNITZER STR. / VINCENT-VAN-GOGH-STR.	1
		WARTENBERGER STR.	1
		WARTINER STR.	2
		WEIÙENSEER WEG	5
		WELSESTR.	1
		WERNEUCHENER STR.	1
		WUSTROWER STR.	1
		ZECHLINER STR.	1
		ZINGSTER STR. / AHRENSHOOPER STR.	2
		ZINGSTER STR. / BARTHER STR.	1
		ZINGSTER STR. / RIBNITZER STR.	1
		ZUM HECHTGRABEN	1
		Verkehrsunfälle im Bezirk HS	123
		Verkehrsunfälle im Polizeiabschnitt 61	123
62	MZ	AHRENSFELDER CHAUSSEE / MÄRKISCHE ALLEE	2
		ALFRED-DÖBLIN-STR. / MÄRKISCHE ALLEE	1
		ALLEE DER KOSMONAUTEN	8
		ALLEE DER KOSMONAUTEN / ALLEE DER KOSMONAUTEN	7
		ALLEE DER KOSMONAUTEN / BÄRENSTEINSTR. / HINTER DER MÜHLE	1
		ALLEE DER KOSMONAUTEN / FICHELBERGSTR.	1
		ALLEE DER KOSMONAUTEN / LANDSBERGER ALLEE / RAOUL-WALLENBERG-STR.	1
		ALLEE DER KOSMONAUTEN / MÄRKISCHE ALLEE	1
		ALLEE DER KOSMONAUTEN / MÄRKISCHE ALLEE / BRÜCKE ALLEE DER KOSMONAUTEN	1
		ALT-BIESDORF / GRABENSPRUNG / OBERFELDSTR.	3
		ALT-BIESDORF / LÖTSCHBERGSTR. / MOZARTSTR.	1
		ALT-BIESDORF / MÄRKISCHE ALLEE	4
		ALTENTREPTOWER STR. / BLUMBERGER DAMM	1
		ALT-FRIEDRICHSFELDE	2
		AM GEWERBEPARK / BLUMBERGER DAMM	1
		AMANLISWEG	1
		AUERSBERGSTR.	1
		BÄRENSTEINSTR.	1
		BÄRENSTEINSTR. / EISENACHER STR. / BLUMBERGER DAMM	1
		BELZIGER RING	1
		BERUNER STR.	1
		BIESDORFER FRIEDHOFSWEG / ALT-BIESDORF	1
		BLUMBERGER DAMM	1
		BOSCHPOLER STR. / OBERFELDSTR.	1
		BOXBERGER STR. / GEORG-KNORR-STR. / WIESENBURGER WEG	1
		BRODOWINER RING	1
		BRUNO-BAUM-STR. / POELCHAISTR.	2
		CECILIENSTR. / BLUMBERGER DAMM	3
		DINGELSTÄDTER STR. / THEMARER STR. / LANDSBERGER ALLEE	1
		EITELSTR. / KORNMANDELWEG / OBERFELDSTR.	1
		EITELSTR. / LUISE-ZIETZ-STR. / ALLEE DER KOSMONAUTEN	1
		EITELSTR. / MARATSTR.	1
		EITELSTR. / PRIGNITZSTR.	1
		ELISABETHSTR. / BLUMBERGER DAMM	1
		GARZAUER STR.	1
		GARZAUER STR. / HANS-FALLADA-STR. / CECILIENSTR.	1
		GERAER RING	1
		GLAMBECKER RING / BLUMBERGER DAMM	1

**Unfallörtlichkeiten von Radfahrerkehrverhunsfällen  
in der Direktion 6  
nach Bezirken(alt) und Polizeiahschnitten**

2015			
Pol. Abschnitt	Bezirk (alt)	Ort	Anzahl VU
		GRABENSPRUNG / HUSUMER STR.	1
		GUNTRAMSTR.	1
		HABICHTSHORST / KÖPENICKER STR.	1
		HABICHTSHORST / POLLNOWER WEG	1
		HAVEMANNSTR.	1
		HELLERSDORFER WEG / WOLFENER STR.	1
		HIRSCHFELDER WEG / BLUMBERGER DAMM	1
		HOHNSAATENER STR.	1
		JOACHIM-RINGELNATZ-STR.	1
		KETSCHENDORFER WEG / ROTRAUDSTR.	1
		KIENBERGSTR. / ERHOLUNGSPARK MARZAHN / BLUMBERGER DAMM	1
		KÖPENICKER STR.	3
		KÖPENICKER STR. / PAULINENAUER STR.	1
		KÖPENICKER STR. / WEIßENHÖHER STR.	1
		KÖPENICKER STR. / WULKOWER STR.	1
		LANDSBERGER ALLEE	1
		LANDSBERGER ALLEE / BLUMBERGER DAMM	3
		LEA-GRUNDIG-STR.	1
		LEA-GRUNDIG-STR. / MARZAHNER PROMENADE / BÜRGERPARK MARZAHN / RAOUL-WALLENBI	2
		LIEBENSTEINER STR.	1
		LUISE-ZIETZ-STR.	1
		MÄRKISCHE ALLEE	6
		MARZAHNER CHAUSSEE / ALLEE DER KOSMONAUTEN	4
		MARZAHNER CHAUSSEE / REILER STR.	1
		MARZAHNER PROMENADE	3
		MEERANER STR. / ALLEE DER KOSMONAUTEN	1
		MEHROWER ALLEE	1
		MINSKER STR. / WEIßENHÖHER STR.	1
		MURTZANER RING	1
		NORDPROMENADE / OBERFELDSTR. / WALDBACHER WEG	1
		NORDRING	1
		OBERFELDSTR. / ÖSELER STR. / RAPSWEG	1
		OBERWEIßBACHER STR. / MEHROWER ALLEE	1
		OTTO-ROSENBERG-STR. / BITTERFELDER STR. / WOLFENER STR.	2
		PRIGNITZSTR.	1
		PYRAMIDENRING / LANDSBERGER ALLEE	1
		RHINSTR.	3
		RHINSTR. / ALLEE DER KOSMONAUTEN	3
		RHINSTR. / LANDSBERGER ALLEE	2
		RINGENWALDER STR. / HOHNSAATENER STR.	1
		ROTRAUDSTR. / CECILIENSTR.	1
		RUDOLF-LEONHARD-STR. / HOHNSAATENER STR. / BLUMBERGER DAMM	1
		SCHACKELSTERSTR.	2
		SCHORFHEIDESTR.	1
		SCHORFHEIDESTR. / GOLLINER STR.	1
		SCHWARZWURZELSTR.	1
		SELLA-HASSE-STR. / MEHROWER ALLEE	1
		STERCKMANNWEG	1
		TRUSETALER STR.	1
		WARENER STR. / RAPSWEG / BLUMBERGER DAMM	1
		WEIßENHÖHER STR.	2
		WITTENBERGER STR.	1
		WOLFENER STR.	2
		WUHLETALSTR. / WUHLETALSTR.	1
		WUHLEWEG	1
		Verkehrsunfälle im Bezirk MZ	140
		Verkehrsunfälle im Polizeiahschnitt 62	140
63	HD	AHORNALLEE / HULTSCHINER DAMM	1
		AKAZIENALLEE / HULTSCHINER DAMM	4

**Unfallörtlichkeiten von Radfahrerverkehrsunfällen  
in der Direktion 6  
nach Bezirken(alt) und Polizeiabschnitten**

2015			
Pol. Abschnitt	Bezirk (alt)	Ort	Anzahl VU
		ALTE HELLERSDORFER STR.	1
		ALTE HELLERSDORFER STR. / ZOSSENER STR.	1
		ALTENTREPTOWER STR.	2
		ALT-KAULSDORF	2
		ALT-KAULSDORF / AM FELDBERG / MÄDEWALDER WEG	1
		ALT-MAHLSDORF	2
		ALT-MAHLSDORF / HÖNOWER STR. / HULTSCHINER DAMM	1
		ALT-MAHLSDORF / LANDSBERGER STR. / PILGRAMER STR. / STRAßE 61	1
		AM NIEDERFELD / CHEMNITZER STR.	2
		AM ROSENHAG / HÖNOWER STR.	2
		AN DER WUHLE / HEERSTR. / LAMMERSDORFER WEG	1
		BAUSDORFSTR. / HEINRICH-GRÜBER-STR.	1
		BERGEDORFER STR. / KLOPSTOCKSTR.	1
		BERGEDORFER STR. / WIELANDSTR.	1
		CECILIENPLATZ	1
		DAHLWITZER STR. / GREIFSWALDER STR.	1
		DONIZETTISTR. / LEMKESTR.	1
		DORFSTR.	1
		EBERESCHENALLEE / HULTSCHINER DAMM (ENDE)	2
		ERICH-BARON-WEG / HULTSCHINER DAMM	1
		FELDBERGER RING	1
		FERCHER STR.	1
		FLORASTR.	1
		GIESESTR.	1
		GOHLISER STR.	1
		GREIFSWALDER STR. / HÖNOWER STR.	1
		GROTTKAUER STR. / RIDBACHER STR.	1
		GROTTKAUER STR. / SCHÖNHERRSTR.	1
		GÜLZOWER STR.	1
		GUTENBERGSTR. / HEINRICH-GRÜBER-STR.	2
		HAVELLÄNDER RING	1
		HEINRICH-GRÜBER-PLATZ / HEINRICH-GRÜBER-STR.	1
		HEINRICH-GRÜBER-STR.	1
		HELLERSDORFER STR. / ALTE HELLERSDORFER STR.	2
		HENNY-PORTEN-STR. / QUEDLINBURGER STR. / STENDALER STR.	1
		HÖNOWER STR.	8
		HÖNOWER STR. / LÜBZER STR.	1
		HULTSCHINER DAMM	4
		HULTSCHINER DAMM / MANNHEIMER STR. / PAUL-WEGENER-STR.	3
		HULTSCHINER DAMM / RAHNSDORFER STR.	1
		HULTSCHINER DAMM / ROTDORNALLEE	1
		HULTSCHINER DAMM / RÜSTERNALLEE	2
		JACQUES-OFFENBACH-PLATZ / GIESESTR. / HÖNOWER STR. / RIDBACHER STR.	2
		JANUSZ-KORCZAK-STR. / HELLERSDORFER STR.	1
		JANUSZ-KORCZAK-STR. / KOKOSCHKASTR.	1
		JANUSZ-KORCZAK-STR. / LIL-DAGOVER-GASSE / STENDALER STR.	2
		JENAER STR.	2
		KASTANIENALLEE	1
		KYRITZER STR.	1
		LANDSBERGER CHAUSSEE / STENDALER STR.	1
		LANDSBERGER STR. / LANDVOGTSTR.	1
		LEMKESTR.	1
		LICHTENHAINER STR. / RIESAER STR. / JENAER STR.	1
		LILY-BRAUN-STR.	1
		LOUIS-LEWIN-STR.	2
		LUDWIGSLUSTER STR. / GÜLZOWER STR. / ALTENTREPTOWER STR.	1
		LUDWIGSLUSTER STR. / HELLERSDORFER STR.	1
		MANNHEIMER STR.	1
		MAXIE-WANDER-STR.	2



**Unfallörtlichkeiten von Radfahrerkehrverhunsfällen  
in der Direktion 6  
nach Bezirken(alt) und Polizeiahschnitten**

2015			
Pol. Abschnitt	Bezirk (alt)	Ort	Anzahl VU
		NELLY-SACHS-STR. / LYONEL-FEININGER-STR.	1
		NEUE GROTTKAUER STR.	2
		NIKOLAI-E.-BERSARIN-BRÜCKE / ZOSSENER STR. / LANDSBERGER CHAUSSEE / LANDSBERGER	1
		QUEDLINBURGER STR. / NAUMBURGER RING	1
		RAHNSDORFER STR.	1
		RAHNSDORFER STR. / RÖBELER WEG	1
		RIDBACHER STR.	2
		RIDBACHER STR. / HEINRICH-GRÜBER-STR.	1
		RIESAEER STR. / HEIDENAUER STR.	1
		RIESAEER STR. / LEISNIGER STR. / LOUIS-LEWIN-STR.	1
		RIESAEER STR. / OELSNITZER STR.	1
		S-BHF. MAHLSDORF	1
		SCHÖNBURGER STR.	1
		STENDALER STR.	2
		STOLLBERGER STR.	1
		TANGERMÜNDER STR. / QUEDLINBURGER STR.	1
		TEUPITZER STR.	1
		UCKERMARKSTR. / HEINRICH-GRÜBER-STR.	1
		WASSERWEGBRÜCKE (WUHLE)	1
		WERNERSTR. / OHSERRING	1
		ZOSSENER STR.	4
		Verkehrsunfälle im Bezirk HD	117
		Verkehrsunfälle im Polizeiahschnitt 63	117
64	LB	ALFREDSTR. / FANNINGERSTR.	1
		ALT-FRIEDRICHSFELDE	4
		AM CONTAINERBAHNHOF / MÖLLENDORFFSTR.	1
		AM TIERPARK	6
		AM TIERPARK / ERICH-KURZ-STR.	2
		AM TIERPARK / RHINSTR. / ALT-FRIEDRICHSFELDE	1
		AM TIERPARK / SEWANSTR.	1
		AM WASSERWERK	1
		AM WASSERWERK / LANDSBERGER ALLEE	1
		AN DER KARLSHORSTER HEIDE / UNTERFELD	1
		ARCHIBALDWEG / STADTHAUSSTR.	1
		BERNHARD-BÄSTLEIN-STR. / BERNHARD-BÄSTLEIN-STR.	1
		BERNHARD-BÄSTLEIN-STR. / WEIßENSEER WEG	1
		BLOCKDAMMWEG / KÖPENICKER CHAUSSEE	1
		BOPPARDER STR. / TRESKOWALLEE	1
		BORNITZSTR.	1
		BORNITZSTR. / SIEGFRIEDSTR.	2
		BOXHAGENER STR. / HIRSCHBERGER STR. / KYNASTSTR. / MARKTSTR.	6
		BUCHBERGER STR. / FRANKFURTER ALLEE	1
		DOLGENSEESTR.	2
		DÖNHOFSTR.	2
		DÖNHOFSTR. / SANGEALLEE / WALLENSTEINSTR.	1
		DÖNHOFSTR. / TRESKOWALLEE	1
		DOROTHEASTR. / GODESBERGER STR. / TRESKOWALLEE	2
		EGGERSDORFER STR.	1
		EGGERSDORFER STR. / RUMMELSBURGER STR.	1
		EGMONTSTR. / ROSENFELDER STR.	1
		EHRENFELSSTR. / KÖNIGSWINTERSTR.	1
		EHRENFELSSTR. / RHEINSTEINSTR. / TRESKOWALLEE	1
		EHRlichSTR. / LEHNDORFFSTR.	1
		EINBECKER STR.	1
		EINBECKER STR. / FRANKFURTER ALLEE / SKANDINAVISCHER STR.	1
		EINBECKER STR. / MASSOWER STR. / ROBERT-UHRIG-STR.	1
		EINBECKER STR. / RUMMELSBURGER STR. / ALFRED-KOWALKE-STR. / ZACHERTSTR.	2
		EMMA-IHRER-STR.	1
		EMMA-IHRER-STR. / HAUPTSTR. / SCHLICHTALLEE	5

**Unfallörtlichkeiten von Radfahrerverkehrsunfällen  
in der Direktion 6  
nach Bezirken(alt) und Polizeiabschnitten**

2015			
Pol. Abschnitt	Bezirk (alt)	Ort	Anzahl VU
		ERIESEERING	1
		FISCHERSTR.	1
		FISCHERSTR. / LÜCKSTR. / SCHLICHTALLEE	1
		FISCHERSTR. / SCHLICHTALLEE	1
		FRANKFURTER ALLEE	6
		FRANKFURTER ALLEE / GÜRTELSTR. / MÖLLENDORFFSTR.	9
		FRANKFURTER ALLEE / HUBERTUSSTR.	2
		FRANKFURTER ALLEE / ROSENFELDER STR. / ALT-FRIEDRICHSFELDE	1
		FRANKFURTER ALLEE / RUSCHESTR. / SCHULZE-BOYSEN-STR.	5
		FRANKFURTER ALLEE / SCHULZE-BOYSEN-STR.	1
		FRIEDENHORSTER STR. / SEWANSTR. / ERIESEERING	2
		GENSINGER STR.	1
		GENSINGER STR. / ALT-FRIEDRICHSFELDE	1
		GOTLINDESTR.	2
		GREGOROVIVUSWEG	1
		GREGOROVIVUSWEG / TRESKOWALLEE	1
		GUDRUNSTR.	1
		GUSTAV-HOLZMANN-STR. / HAUPTSTR.	2
		HAUPTSTR.	1
		HAUPTSTR. / KARLSHORSTER STR.	1
		HAUPTSTR. / SAGANER STR.	1
		HEINRICH-DATHE-PLATZ	1
		HEINRICHSTR. / MARGARETENSTR.	1
		HENTIGSTR. / MARKSBURGSTR.	1
		HERBERT-TSCHÄPE-STR. / JUDITH-AUER-STR.	1
		HERZBERGSTR.	3
		HERZBERGSTR. / BERNHARD-BÄSTLEIN-STR.	1
		HERZBERGSTR. / PAUL-ZOBEL-STR.	1
		HERZBERGSTR. / SIEGFRIEDSTR.	1
		HERZBERGSTR. / VULKANSTR.	1
		HERZBERGSTR. / WEIßENSEER WEG / MÖLLENDORFFSTR.	1
		HOHENSCHÖNHAUSER STR.	1
		HÖNOWER WEG	1
		ILSESTR. / WALLENSTEINSTR.	1
		JOSEF-ORLOPP-STR.	2
		JOSEF-ORLOPP-STR. / RUSCHESTR. / VULKANSTR.	4
		JUDITH-AUER-STR. / FRANZ-JACOB-STR. / LANDSBERGER ALLEE	1
		KARLSHORSTER STR. / NÖLDNERSTR.	1
		KASKELSTR.	3
		KASKELSTR. / SCHREIBERHAUER STR.	1
		KIELBLOCKSTR. / MÖLLENDORFFSTR.	1
		KÖPENICKER ALLEE	1
		KÖPENICKER ALLEE / RHEINSTEINSTR.	1
		KÖPENICKER CHAUSSEE	1
		KRAETKESTR. / RUMMELSBURGER STR.	2
		KURZE STR.	1
		KYNASTSTR.	1
		LANDSBERGER ALLEE	5
		LANDSBERGER ALLEE / WEIßENSEER WEG	7
		LICHTENBERGER BRÜCKE	1
		LOEPERPLATZ / SCHEFFELSTR. / MÖLLENDORFFSTR.	1
		LÜCKSTR.	3
		LÜCKSTR. / NÖLDNERPLATZ / NÖLDNERSTR.	3
		LÜCKSTR. / RUMMELSBURGER STR. / SEWANSTR. (ENDE)	2
		LÜCKSTR. / WEITLINGSTR.	2
		LÜCKSTR. / WÖNNICHSTR.	1
		MARIE-CURIE-ALLEE / RUMMELSBURGER STR.	2
		MARKSBURGSTR.	1
		MARKTSTR.	1

**Unfallörtlichkeiten von Radfahrerkehrverhunsfällen  
in der Direktion 6  
nach Bezirken(alt) und Polizeiahschnitten**

2015			
Pol. Abschnitt	Bezirk (alt)	Ort	Anzahl VU
		MARKTSTR. / SCHREIBERHAUER STR.	1
		MARZAHNER CHAUSSEE / KGA SEDDINER STR. / GENSINGER STR.	1
		MAX-BRUNNOW-STR. / STORKOWER STR.	2
		MÖLLENDORFFSTR.	5
		NÖLDNERSTR.	1
		NÖLDNERSTR. / STADTHAUSSTR.	1
		NORMANNENSTR. / RATHAUSSTR. / MÖLLENDORFFSTR.	2
		ODERBRUCHSTR. / LANDSBERGER ALLEE	1
		OTTO-MARQUARDT-STR. / LANDSBERGER ALLEE	1
		PAULA-FÜRST-STR. / ALICE-UND-HELLA-HIRSCH-RING	1
		PAUL-JUNIUS-STR. / WEIßENSEER WEG	1
		ROBERT-SIEWERT-STR.	1
		ROBERT-UHRIG-STR. / ALT-FRIEDRICHSFELDE	1
		ROLANDSECK / TRESKOWALLEE	1
		RÖMERWEG	1
		RÖMERWEG / TRESKOWALLEE	3
		ROSENFELDER RING	1
		RÜDIGERSTR. / SIEGFRIEDSTR.	1
		RÜDIGERSTR. / WOTANSTR.	1
		RUDOLF-RÜHL-ALLEE / KÖPENICKER ALLEE / VERLÄNGERTE WALDOWALLEE	2
		RUDOLF-SEIFFERT-STR.	2
		RUPPRECHTSTR.	1
		RUSCHESTR.	2
		RUSCHESTR. / RUTNIKSTR.	1
		SCHEFFELSTR.	2
		SCHLICHTALLEE	1
		SCHLICHTALLEE / ZOBTENER STR.	1
		SCHULZE-BOYSEN-STR.	3
		SCHWARZMEERSTR.	1
		SEWANSTR.	4
		SEWANSTR. / ERIESEERING	1
		SEWANSTR. / MICHIGANSEESTR.	2
		SIEGFRIEDSTR.	3
		SIEGFRIEDSTR. / LIEBENWALDER STR. / LANDSBERGER ALLEE	3
		SOPHIENSTR. / WEITLINGSTR.	1
		SOPHIENSTR. / WÖNNICHSTR.	1
		SPITTASTR. / TÜRRSCHMIDTSTR.	1
		STORKOWER STR.	1
		STORKOWER STR. / ALFRED-JUNG-STR.	1
		STORKOWER STR. / PAUL-JUNIUS-STR.	1
		STORKOWER STR. / RUDOLF-SEIFFERT-STR.	1
		STORKOWER STR. / THAERSTRABENBRÜCKE	2
		THEATERGASSE / STOLZENFELSSTR.	1
		TRESKOWALLEE	5
		TÜRRSCHMIDTSTR.	1
		VOLKRADSTR.	3
		VOLKRADSTR. / SEWANSTR.	2
		VULKANSTR.	2
		VULKANSTR. / LANDSBERGER ALLEE	1
		WALDOWALLEE	1
		WARTENBERGSTR.	1
		WEITLINGSTR.	3
		WESELER STR. / RHEINSTEINSTR.	1
		WILHELM-GUDDORF-STR.	1
		ZWIESELER STR.	1
		Verkehrsunfälle im Bezirk LB	253
		Verkehrsunfälle im Polizeiahschnitt 64	253
65	TP	ADLERGESTELL	5
		ADLERGESTELL / ALTHEIDER STR.	2

**Unfallörtlichkeiten von Radfahrerkehrunfällen  
in der Direktion 6  
nach Bezirken(alt) und Polizeabschnitten**

2015			
Pol. Abschnitt	Bezirk (alt)	Ort	Anzahl VU
		ADLERGESTELL / BÜCHNERWEG	1
		ADLERGESTELL / DÖRPFELDSTR. / RUDOWER CHAUSSEE	2
		ADLERGESTELL / GLIENICKER WEG / KÖPENICKER STR.	1
		ADLERGESTELL / NELTESTR.	1
		ADLERGESTELL / RADICKESTR.	2
		ADLERGESTELL / WEERTHSTR.	1
		AGAVENSTEIG / MAHONIENWEG	1
		ALBERT-EINSTEIN-STR. / VOLMERSTR.	1
		ALTHEIDER STR. / FLORIAN-GEYER-STR.	1
		ALT-TREPTOW / BULGARISCHE STR. / NEUE KRUGALLEE	6
		AM STUDIO / KÖPENICKER STR.	1
		AM STUDIO / RUDOWER CHAUSSEE	1
		AM TREPTOWER PARK	5
		AM TREPTOWER PARK / KARPENTEICHSTR. / TREPTOWER PARK	1
		AM TREPTOWER PARK / RETHELSTR.	1
		AMSELWEG	1
		ANNA-SEGHERS-STR. / RADICKESTR.	1
		BÄRENLAUCHSTR. / OBERSPREESTR.	2
		BAUMSCHULENSTR.	2
		BAUMSCHULENSTR. / EKKEHARDSTR.	1
		BAUMSCHULENSTR. / GLANZSTR. / STORMSTR.	1
		BAUMSCHULENSTR. / KÖPENICKER LANDSTR.	1
		BAUMSCHULENSTR. / NEUE KRUGALLEE / PLÄNTERWALD	1
		BOUCHÉSTR.	1
		BOUCHÉSTR. / AM TREPTOWER PARK / PUSCHKINALLEE	1
		BOUCHÉSTR. / JORDANSTR.	2
		BRITZER STR. / HAINSTR. / SCHNELLERSTR.	1
		BRÜCKENSTR.	1
		BUNTZELSTR.	2
		BUNTZELSTR. / PARADIESSTR.	1
		BUNTZELSTR. / RICHTERSTR.	1
		COLONIAALLEE	1
		COLONIA PARK	1
		DAMMWEG	1
		DAMMWEG / KÖPENICKER LANDSTR.	1
		DEFREGGERSTR.	1
		DORNBRUNNER STR. / FRAUENLOBSTR.	1
		DÖRPFELDSTR.	6
		DÖRPFELDSTR. / OTTOMAR-GESCHKE-STR.	1
		DÖRPFELDSTR. / WALDSTR.	1
		DÖRPFELDSTR. / WASSERMANNSTR.	2
		EHRENFELDER PLATZ	1
		ELLERNWEG / STERN DAMM / WALDSTR.	1
		ELSENSTR.	3
		ELSENSTR. / AM TREPTOWER PARK	1
		ELSENSTR. / AN DEN TREPTOWERS / MARTIN-HOFFMANN-STR.	2
		ELSENSTR. / BEERMANNSTR.	1
		ELSENSTR. / HEIDELBERGER STR.	3
		ELSENSTR. / PUSCHKINALLEE	7
		ERNST-RUSKA-UFER / HERMANN-DORNER-ALLEE	2
		ERNST-RUSKA-UFER / NORTH-WILLYS-STR.	1
		EWALDSTR.	1
		FENNSTR. / SCHNELLERSTR.	1
		FORSTHAUSALLEE	1
		FRANZ-EHRLICH-STR. / WAGNER-RÉGENY-STR. / RUDOWER CHAUSSEE	2
		GENOSSENSCHAFTSSTR.	1
		GERMANENSTR. / SALIERSTR.	1
		GLIENICKER WEG	3
		GLIENICKER WEG / ANNA-SEGHERS-STR.	1

**Unfallörtlichkeiten von Radfahrerverkehrsunfällen  
in der Direktion 6  
nach Bezirken(alt) und Polizeiabschnitten**

2015			
Pol. Abschnitt	Bezirk (alt)	Ort	Anzahl VU
		GLIENICKER WEG / HANDJERYSTR.	1
		GLIENICKER WEG / NIPKOWSTR.	1
		GROß-BERLINER DAMM	5
		GRÜNBERGALLEE	1
		GRÜNBERGALLEE / SCHWALBENWEG / B 96A (SÜD)	1
		HAINSTR. / HASSELWERDERSTR.	1
		HASSELWERDERSTR.	1
		HASSELWERDERSTR. / SCHNELLERSTR.	2
		HEIDELBERGER STR.	2
		HEIDELBERGER STR. / LOHMÜHLENSTR.	1
		HERMANN-DORNER-ALLEE / GROß-BERLINER DAMM	3
		HERMANN-GLADENBECK-BRÜCKE / STUBENRAUCHSTR. / A 113 BAB AUTOBAHNZUBRINGER DE	1
		ISINGSTR.	1
		JOHANNISTHALER CHAUSSEE	1
		JUSTUS-VON-LIEBIG-STR. / AM STUDIO	1
		KARLSHORSTER STR.	1
		KARLSHORSTER STR. / SCHNELLERSTR.	3
		KIEFHOLZBRÜCKE (BRITZER ZWEIGKANAL)	1
		KIEFHOLZSTR.	9
		KIEFHOLZSTR. / BAUMSCHULENSTR.	1
		KIEFHOLZSTR. / DAMMWEG	1
		KIEFHOLZSTR. / ELSenstr.	1
		KIEFHOLZSTR. / HÄNSELSTR.	1
		KIEFHOLZSTR. / RIXDORFER STR. / SÜDOSTALLEE	1
		KIEFHOLZSTR. / TREPTOWER STR.	4
		KIEFHOLZSTR. / WILDENBRUCHSTR.	2
		KLEEBLATTSTR.	1
		KÖNIGSHEIDEWEG / MAHONIENWEG	1
		KÖNIGSHEIDEWEG / REDWITZGANG	1
		KÖNIGSHEIDEWEG / SEGELFLIEGERDAMM	1
		KÖNIGSHEIDEWEG / STERNDAMM	1
		KÖPENICKER LANDSTR.	1
		KÖPENICKER LANDSTR. / KÖPENICKER LANDSTR.	1
		KÖPENICKER STR.	1
		KRÜLLSSTR.	1
		LOHMÜHLENSTR.	1
		LOHMÜHLENSTR. / KARL-KUNGER-STR.	2
		LOHMÜHLENSTR. / LEXISSTR.	1
		MAGNUSSTR. / RUDOWER CHAUSSEE	2
		MELLI-BEERE-STR.	1
		MENGERZEILE	1
		MERLITZSTR.	1
		MICHAEL-BRÜCKNER-STR.	1
		MICHAEL-BRÜCKNER-STR. / BRITZER STR. / FENNSTR.	2
		MICHAEL-BRÜCKNER-STR. / BRÜCKENSTR. / SCHNELLERSTR.	1
		MICHAEL-BRÜCKNER-STR. / HASSELWERDERSTR.	1
		MICHAEL-BRÜCKNER-STR. / STERNDAMM	2
		MOOSSTR.	1
		NEUE SPÄTHSTR.	1
		NIPKOWSTR.	1
		OBERSPREESTR.	1
		PFARRER-GOOSMANN-STR.	1
		PORZER STR.	1
		PUSCHKINALLEE	8
		PUSCHKINALLEE / EICHENSTR.	3
		PUSCHKINALLEE / PUSCHKINALLEE	1
		RADENZER STR. / SÜDOSTALLEE	1
		RADICKESTR.	2
		RICHTERSTR.	2

**Unfallörtlichkeiten von Radfahrerunfällen  
in der Direktion 6  
nach Bezirken(alt) und Polizeiabschnitten**

2015			
Pol. Abschnitt	Bezirk (alt)	Ort	Anzahl VU
		RUDOWER CHAUSSEE	1
		RUDOWER CHAUSSEE / WEGEDORNSTR.	2
		RUDOWER STR.	3
		SCHMOLLERPLATZ	1
		SCHNELLERSTR.	11
		SCHULZENDORFER STR. / WIESENSTR.	1
		SEGELFLIEGERDAMM	1
		SEMMELWEISSTR. / WEGEDORNSTR.	2
		SIRIUSSTR.	1
		SONNENALLEE / BAUMSCHULENSTR. / HEIDEKAMPWEG / SÜDOSTALLEE	3
		SPÄTHSTR.	1
		SPÄTHSTR. / BAUMSCHULENSTR. / KÖNIGSHEIDEWEG	1
		STERNDAMM	1
		STERNDAMM / SÜDOSTALLEE	1
		STUBENRAUCHSTR.	1
		STUBENRAUCHSTR. / EISENHUTWEG / SPRINGBORNSTR.	1
		STUBENRAUCHSTR. / SEGELFLIEGERDAMM / STRAÙE AM FLUGPLATZ	1
		STUBENRAUCHSTR. / WINCKELMANNSTR.	1
		SÜDOSTALLEE	3
		URANUSSTR.	1
		VOR DEM SCHLESISCHEN TOR / OBERE FREIARCHENBRÜCKE / PUSCHKINALLEE / AM FLUTGRABE	1
		WASSERMANNSTR. / RADICKESTR.	1
		WEG / HUNDSFELDER STR. / SIEBWEG	1
		WEGEDORNSTR.	2
		WILDENBRUCHSTR.	2
		WINCKELMANNSTR.	3
		Verkehrsunfälle im Bezirk TP	246
		Verkehrsunfälle im Polizeiabschnitt 65	246
66	KP	AALSTIEG / AM STIEGGARTEN	1
		ADLERGESTELL	4
		ADLERGESTELL / DROSSELSTEG	1
		ADLERGESTELL / KABLOWER WEG	1
		ADLERGESTELL / RABINDRANATH-TAGORE-STR.	1
		ADLERGESTELL / RICHTERSTR. / WASSERSPORTALLEE	1
		ADLERGESTELL / SCHAPPACHSTR. / FORSTAMT KÖPENICK REVIERFÖRSTEREI SCHMÖCKWITZ	1
		ADLERGESTELL / VETSCHAUER ALLEE	2
		AHORNWEG / FÜRSTENWALDER DAMM	1
		ALFRED-RANDT-STR.	1
		ALTE KAULSDORFER STR. / AM BAHNDAMM	3
		ALTGRABAUER STR. / BACHWITZER STR.	1
		ALT-KÖPENICK	1
		ALT-KÖPENICK / FREIHEIT / KIRCHSTR. / LUISENHAIN	1
		ALT-KÖPENICK / FREIHEIT / LINDENSTR.	3
		ALT-KÖPENICK / MÜGGELHEIMER STR. / LUISENHAIN / LANGE BRÜCKE (DAHME)	1
		ALT-KÖPENICK / ROSENSTR. / LUISENHAIN	1
		ALT-MÜGGELHEIM / MÜGGELHEIMER DAMM	1
		AM BAHNDAMM	3
		AM BAHNDAMM / BAHNHOFSTR. / MAHLSDORFER STR. / STELLINGDAMM	1
		AM GOLDMANNPARK / SCHARNWEBERSTR.	1
		AM WIESENRAIN / HIRSCHGARTENSTR.	1
		AMTSSTR. / MÜGGELHEIMER STR.	1
		AN DER FILMFABRIK / FRIEDRICHSHAGENER STR.	1
		AN DER WUHLHEIDE	6
		AN DER WUHLHEIDE / EDISONSTR. / ROEDERNSTR. / RUMMELSBURGER STR. / TRESKOWALLEE	3
		AN DER WUHLHEIDE / FIRLSTR.	4
		AN DER WUHLHEIDE / STEFFELBAUERSTR.	1
		AN DER WUHLHEIDE / TRESKOWSTR.	1

**Unfallörtlichkeiten von Radfahrerunfällen  
in der Direktion 6  
nach Bezirken(alt) und Polizeiabschnitten**

2015			
Pol. Abschnitt	Bezirk (alt)	Ort	Anzahl VU
		AN DER WUHLHEIDE / TRINIUSSTR.	1
		AN DER WUHLHEIDE / WEISKOPFFSTR.	1
		ANNENALLEE / BAHNHOFSTR.	2
		ASSEBURGPFAD / PLEHMPFAD	1
		ABMANNSTR. / RAHNSDORFER STR. / SCHARNWEBERSTR.	1
		BAHNHOFSTR.	3
		BAHNHOFSTR. / ELCKNERPLATZ	3
		BAHNHOFSTR. / FRIEDRICHSHAGENER STR.	2
		BAHNHOFSTR. / KINZERALLEE	3
		BAHNHOFSTR. / LINDENSTR.	1
		BAHNHOFSTR. / SEELENBINDERSTR.	1
		BAHRENDORFER STR. / KAULSDORFER STR. / KLEINSCHESKYSTR.	1
		BLUMESLAKE	1
		BÖLSCHESTR.	1
		BÖLSCHESTR. / BÖLSCHESTR.	1
		BÖLSCHESTR. / DAHLWITZER LANDSTR. / FÜRSTENWALDER DAMM	1
		BÖLSCHESTR. / LINDENALLEE	1
		BORGSMANNSTR.	1
		BORGSMANNSTR. / ELCKNERPLATZ	1
		CHARLOTTENSTR. / GRÜNE TRIFT	1
		CHARLOTTENSTR. / WENDENSCHLOßSTR.	1
		DAHLWITZER LANDSTR. / HINTER DEM KURPARK	1
		DAHMESTR.	1
		DEULSTR. / HELMHOLTZSTR.	1
		EDISONSTR.	3
		EDISONSTR. / GRIECHISCHE ALLEE / SIEMENSSTR. / GRIECHISCHER PARK	2
		ERNST-GRUBE-STR. / OBERSPREESTR. / OTTOMAR-GESCHKE-STR.	1
		ERWIN-BOCK-STR.	1
		FAHLENBERGSTR. / FÜRSTENWALDER ALLEE	1
		FÄRBERSTR. / OBERSPREESTR.	1
		FLEMMINGSTR. / OBERSPREESTR.	1
		FRIEDRICHSHAGENER STR.	4
		FRIEDRICHSHAGENER STR. / PUCHANSTR. (ENDE)	1
		FRITZ-KÖNIG-WEG / AM WALDE / RUMMELSBURGER LANDSTR.	1
		FÜRSTENWALDER ALLEE	3
		FÜRSTENWALDER ALLEE / FÜRSTENWALDER ALLEE	1
		FÜRSTENWALDER ALLEE / HEIDELANDSTR. / UKELEIPFAD	1
		FÜRSTENWALDER ALLEE / LAGUNENWEG / NICKELSWALDER STR.	1
		FÜRSTENWALDER DAMM	4
		GEHSENER STR. / MAHLSDORFER STR. / MITTELHEIDE	1
		GLIENICKER STR.	1
		GLIENICKER STR. / GLIENICKER STR.	1
		GLIENICKER STR. / GRÜNAUER STR.	1
		GLIENICKER STR. / PESTALOZZISTR.	1
		GODBERSENSTR.	1
		GODBERSENSTR. / LINDENSTR.	1
		GRIECHISCHE ALLEE / SCHILLERPROMENADE / GRIECHISCHER PARK	1
		GRIECHISCHE ALLEE / TRINIUSSTR.	1
		GRÜNAUER STR.	2
		GRÜNAUER STR. / KÖLLNISCHER PLATZ / RUDOWER STR.	1
		GRÜNAUER STR. / SCHÖNERLINDER STR.	1
		GRÜNE TRIFT / LIENHARDWEG / ZUM LANGEN SEE	1
		GRÜNE TRIFT / PRITSTABELSTR.	1
		HÄMMERLINGSTR.	2
		HEGEMEISTERWEG / POGGENDORFFWEG / RUMMELSBURGER LANDSTR.	1
		HIRTESTR. / MAHLSDORFER STR.	1
		HOCHLANDSTR. / LANGFUHRER ALLEE	1
		HOERNLESTR.	2
		IM HASELWINKEL	1

**Unfallörtlichkeiten von Radfahrerverkehrsunfällen  
in der Direktion 6  
nach Bezirken(alt) und Polizeiabschnitten**

2015			
Pol. Abschnitt	Bezirk (alt)	Ort	Anzahl VU
		JÄGERSTR. / KIETZER STR.	1
		JOSEF-NAWROCKI-STR.	3
		JOSEF-NAWROCKI-STR. / MÜGGELSEEDAMM	1
		KALKSEESTR. / MÜGGELSEEDAMM	1
		KARLSTR. / MÜGGELHEIMER STR.	1
		KAULSDORFER STR.	1
		KAULSDORFER STR. / MAHLSDORFER STR.	1
		KIETZ / KIETZER STR. / MÜGGELHEIMER STR.	4
		KIRCHSTR.	1
		KÖPENICKER STR.	1
		KÖPENZEILE	1
		KUNHEIMSTR. / NALEPASTR.	1
		LANDJÄGERSTR.	1
		LANDJÄGERSTR. / WENDENSCHLOßSTR.	1
		LJENHARDWEG / WENDENSCHLOßSTR.	2
		LINDENSTR.	4
		LINDENSTR. / SPREESTR.	1
		MAHLSDORFER STR.	2
		MENTELINSTR. / RUMMELSBURGER STR.	5
		MENTZELSTR.	1
		MENTZELSTR. / RUDOWER STR.	1
		MILITSCHER WEG	1
		MÜGGELHEIMER DAMM / STRAÙE ZUM MÜGGELHORT	1
		MÜGGELHEIMER DAMM / STRAÙE ZUR GASTSTÄTTE MÜGGELSEEPERLE	1
		MÜGGELHEIMER STR.	2
		MÜGGELHEIMER STR. / WENDENSCHLOBSTR.	2
		MÜGGELLANDSTR. / MÜGGELHEIMER DAMM	1
		MÜGGELSCHLÖßCHENWEG	1
		MÜGGELSCHLÖßCHENWEG / ERWIN-BOCK-STR.	1
		MÜGGELSEEDAMM / FÜRSTENWALDER DAMM	1
		MÜGGELSEEDAMM / STIENITZSEESTR.	1
		NALEPASTR. / SIEMENSSTR. / WILHELMINENHOFSTR.	4
		OBERSPREESTR.	1
		PABLO-NERUDA-STR.	1
		PETER-HILLE-STR.	1
		RATHENAISTR.	1
		RATHENAISTR. / WILHELMINENHOFSTR.	1
		REGATTASTR.	6
		REGATTASTR. / WASSERSPORTALLEE	1
		REINBECKSTR. / WILHELMINENHOFSTR.	1
		RUDOLF-RÜHL-ALLEE	2
		RUDOLF-RÜHL-ALLEE / AN DER WUHLHEIDE	2
		RUDOLF-RÜHL-ALLEE / KÖPENICKER STR. / KÖPENICKER-ALLEE-BRÜCKE	4
		RUMMELSBURGER LANDSTR.	2
		SALVADOR-ALLENDE-STR.	1
		SALVADOR-ALLENDE-STR. / BELLEVUESTR. / FÜRSTENWALDER DAMM	3
		SALVADOR-ALLENDE-STR. / FRIEDRICHSHAGENER STR.	1
		SALVADOR-ALLENDE-STR. / MAYSCHWEG / MÜGGELHEIMER DAMM / STRANDSCHLOBWEG	1
		SALVADOR-ALLENDE-STR. / PABLO-NERUDA-STR. / MÜGGELSCHLÖßCHENWEG	1
		SALVADOR-ALLENDE-STR. / WENDENSCHLOBSTR.	2
		SCHARNWEBERSTR.	1
		SCHILLERPROMENADE / WILHELMINENHOFSTR.	3
		SEELENBINDERSTR.	3
		SIEMENSSTR. / TABBERTSTR.	2
		SPINDLERSFELDER STR. / AN DER WUHLHEIDE	6
		SPINDLERSFELDER STR. / OBERSPREESTR.	2
		SPORTPROMENADE	3
		STELLINGDAMM	1
		STILLERZEILE	2



**Unfallörtlichkeiten von Radfahrerunfällen  
in der Direktion 6  
nach Bezirken(alt) und Polizeiabschnitten**

2015			
Pol. Abschnitt	Bezirk (alt)	Ort	Anzahl VU
		STRABE 38	1
		STRABE ZUM FEZ	1
		STRABE ZUM FEZ / AN DER WUHLHEIDE	3
		STRABE ZUR GASTSTÄTTE RÜBEZAHL	1
		TABBERTSTR.	1
		WALCHENSEESTR.	1
		WENDENSCHLOßSTR.	4
		WILHELMINENHOFSTR.	7
		ZEPPELINSTR.	1
		Verkehrsunfälle im Bezirk KP	256
		Verkehrsunfälle im Polizeiabschnitt 66	256
		Gesamtergebnis	1135

## Sonderuntersuchung Radfahrerverkehrsunfälle in Berlin



### Impressum

Herausgeber: Der Polizeipräsident in Berlin

Redaktion: Dir E BVkD i.A. ZVkd 23

Gestaltung: Verkehrslagebild, Dipl.-Ing.-Ök. K. Bergmann, 4664-984511

Erscheinungsweise: jährlich