

Der Polizeipräsident in Berlin

Stab des Polizeipräsidenten

Sachbereich Verkehr



Sonderuntersuchung

"Radfahrerverkehrsunfälle"

in Berlin

2010



Inhaltsverzeichnis	Seite
Einführung	
- Verkehrsunfallentwicklung des Radfahrerverkehrs in Berlin 2010	2
- Eckzahlen des Verkehrsunfallgeschehens in Berlin 2010 nach Bezirken (alt)	7
- Anzahl der Verkehrsunfälle und Verunglückten in Berlin 2010 nach Bezirken (alt)	8
- Eckzahlen des Verkehrsunfallgeschehens in Berlin 2010 nach Polizeidirektionen	8.1
- Eckzahlen des Verkehrsunfallgeschehens in Berlin 2010 nach Verwaltungsbezirken	8.2
- Verkehrsunfälle in den Bezirken (alt) 2010 nach Kategorien	9
- Anteile der Kategorien an den Gesamt-VU in Berlin 2010	10
- Verkehrsunfälle in den Polizeidirektionen 2010 nach Kategorien	10.1
- Verkehrsunfälle in den Verwaltungsbezirken 2010 nach Kategorien	10.2
- Unfallfolgen der beteiligten Verkehrsteilnehmer in Berlin 2010 nach Bezirken (alt)	11
- Unfallfolgen der beteiligten Verkehrsteilnehmer in Berlin 2010	12
- Verkehrsunfälle in den Bezirken (alt) 2010 nach Monaten	13
- Anzahl der Verkehrsunfälle in Berlin 2010 nach Monaten	14
- Tageszeitliche Verteilung der Verkehrsunfälle in Berlin 2010 nach Monaten	15
- Anzahl der Verkehrsunfälle in Berlin 2010 nach Tagesstunden	16
- Verkehrsunfälle in den Bezirken (alt) 2010 nach Wochentagen	17
- Summe der Verkehrsunfälle bezogen auf Werktage und Wochenenden in Berlin 2010 nach Polizeiabschnitten	18
- Durchschnittliche Anzahl der Verkehrsunfälle in Berlin 2010 nach Wochentagen	19
- Unfallbeteiligte in Berlin 2010, darunter mit Straftatbestand § 142 StGB (unerlaubtes Entfernen vom Unfallort)	20
- Unfallverursacher in den Bezirken (alt) 2010 nach Verkehrsteilnehmerart	21
- Anteilmäßige Verteilung der Unfallverursacher in Berlin 2010 nach Verkehrsteilnehmerart	22
- Hauptunfallursachen der Radfahrer in Berlin 2010 nach Bezirken (alt)	23
- Anzahl ausgewählter Hauptunfallursachen von Radfahrern in Berlin 2010	24
- Hauptunfallursachen der anderen Verkehrsunfallbeteiligten in Berlin 2010 nach Bezirken (alt)	25
- Anzahl ausgewählter Hauptunfallursachen von anderen Verkehrsunfallbeteiligten in Berlin 2010	26
- Radfahrer 2010 nach Altersgruppen und Bezirke (alt)	27
- Radfahrer in Berlin 2010 nach Altersgruppen und Verursacher	28
Auflistungen von Unfallörtlichkeiten von Radfahrerverkehrsunfällen nach Polizeiabschnitten in den Polizeidirektionen	Anlage
- Direktion 1 (Reinickendorf, Prenzlauer Berg, Pankow, Weißensee)	1
- Direktion 2 (Spandau, Charlottenburg, Wilmersdorf)	2
- Direktion 3 (Mitte, Tiergarten, Wedding)	3
- Direktion 4 (Schöneberg, Zehlendorf, Steglitz, Tempelhof)	4
- Direktion 5 (Kreuzberg, Neukölln, Friedrichshain)	5
- Direktion 6 (Hohenschönhausen, Marzahn, Lichtenberg, Treptow, Köpenick, Hellersdorf)	6

Verkehrsunfallentwicklung des Radfahrverkehrs in Berlin 2010

Allgemeine Verkehrsunfallentwicklung

Das Verkehrsunfallgeschehen im Jahr 2010 in Berlin unter Beteiligung von Radfahrern hat - im Gegensatz zur Gesamtunfallentwicklung - abgenommen.

6.182 Verkehrsunfälle (VU) mit Radfahrerbeteiligung wurden im Jahr 2010 registriert. Im Vergleich zum Vorjahreszeitraum (7.056 VU) konnte ein Rückgang um 12,39% verzeichnet werden.

Entsprechend der Gesamtanzahl der Verkehrsunfälle in Berlin entsprach der Anteil der VU mit Radfahrerbeteiligung 4,73% (2009: 5,64%; 2008: 6,19% ; 2007: 5,51%; 2006: 5,39%; 2005: 5,45%; 2004: 4,87% , 2003: 4,76%, 2002: 4,37%, 2001: 4,06%).

Insgesamt wurde auch bei den Folgen dieser Verkehrsunfälle differenzierte Ergebnisse verzeichnet.

Die Anzahl der schwerverletzten Unfallbeteiligten verringerte sich (2010: 515 Schwerverletzte (SV); 2009: 582 SV; 2008: 584 SV; 2007: 568 SV; 2006: 569 SV; 2005: 541 SV; 2004: 529 SV; 2003: 508 SV; 2002: 519 SV; 2001: 480 SV; 2000: 596 SV; 1999: 674 SV).

Bei der Anzahl der leichtverletzten Unfallbeteiligten gab es einen erneuten Rückgang von 11,99% (2010: 4.207 Leichtverletzte (LV); 2009: 4.780 LV; 2008: 5.307 LV; 2007: 4.646 LV; 2006: 4.462 LV; 2005: 4.601 LV; 2004: 4.171 LV; 2003: 4.162 LV; 2002: 4.083 LV; 2001: 3.945 LV; 2000: 4.282 LV; 1999: 4.569 LV).

Bei der Betrachtung der Verkehrstoten konnte eine positive Bilanz gezogen werden; hier wurden fünf Verkehrstote weniger registriert (2010: 6Tote; 2009: 11 Tote; 2008: 12 Tote; 2007: 14 Tote; 2006: 10 Tote; 2005: 7 Tote; 2004: 11 Tote; 2003: 24 Tote; 2002: 18 Tote; 2001: 10 Tote; 2000: 17 Tote; 1999: 15 Tote).

Der Anteil der tödlich verunglückten Verkehrsteilnehmer bei Verkehrsunfällen unter Radfahrerbeteiligung überschreitet mit 13,64% bei weitem den allgemeinen Anteil dieser Verkehrsunfälle an der Gesamt-VU-Zahl (s.o.). Somit ist mindestens jeder 7. Verkehrstote bei einem Verkehrsunfall mit Radfahrerbeteiligung zu beklagen.

Aber auch die Anteile der Schwerverletzten mit 30,40% und der Leichtverletzten mit 31,93% an den jeweiligen Gesamtzahlen verdienen besonderes Augenmerk.

Jeder 3. Verletzte (31,70%) verunglückt bei Verkehrsunfällen mit Radfahrerbeteiligung.

Die Betrachtung der Verkehrsunfallschwere, die sich in den Unfallkategorien widerspiegelt, dokumentiert deutlich, dass Verkehrsunfälle mit Radfahrerbeteiligung zu 71,72% mit Personenschäden enden. Im Gegensatz dazu wird nur bei jedem 10. Verkehrsunfall insgesamt in Berlin ein Verkehrsteilnehmer körperlich geschädigt.

Diese erschreckende Tatsache wird nur dadurch etwas gemildert, dass 88,50% der Verkehrsunfälle mit Personenschäden unter Radfahrerbeteiligung Verkehrsunfälle sind, bei denen es nur zu leichten Verletzungen der Beteiligten gekommen ist.

Aus diesem Grund ist in der polizeilichen Verkehrssicherheitsarbeit ein Hauptaugenmerk auf die Risikogruppe der Radfahrer zu legen, insbesondere vor dem Hintergrund, dass der Anteil der radfahrenden Verkehrsteilnehmer weiter ansteigen wird.

Unfallfolgen der Beteiligten

Durch die Betrachtung der Unfallfolgen aller Beteiligten nach der Verkehrsteilnehmerart wird deutlich, dass die Gruppe der Radfahrer selbst hier am gefährdetsten ist.

Ihr Anteil an der Gesamtzahl der Verunglückten bei Verkehrsunfällen unter Radfahrerbeteiligung beträgt 90,46%.

Hierbei verzeichneten die Radfahrer einen Anteil von 100% (6) bei den Verkehrstoten und einen Anteil von 91,46% (471) bei den Schwerverletzten, auch andere Verkehrsunfallbeteiligte trugen körperliche Schädigungen davon. Der größte Anteil hierbei wurde bei den Fußgängern verzeichnet (6,38%).

Alle anderen Verkehrsteilnehmergruppen wiesen Anteile zwischen 0,89% (Pkw-Führer) und 0,08% (Lkw-Führer) auf. Damit wird deutlich, dass auf Grund des Fehlens einer schützenden Hülle die Gefahr einer körperlichen Schädigung besonders groß ist.

Bemerkenswert hierbei sind die geringen körperlichen Schädigungen bei den motorisierten Zweiradfahrern (0,80%), denen es ebenfalls an einer schützenden Fahrgastzelle fehlt.

Örtliche Verteilung der Radfahrerverkehrsunfälle

Das Untersuchungsergebnis der Verteilung der Radfahrerverkehrsunfälle ergab eine Konzentration im Innenstadtbereich.

Hier sind hauptsächlich die Bezirke Mitte mit einem Anteil von 19,93% (1.232 VU), Friedrichshain-Kreuzberg mit einem Anteil von 13,57% (839 VU), Pankow mit einem Anteil von 11,99% (741 VU) und Charlottenburg-Wilmersdorf mit einem Anteil von 10,09% (624 VU) zu erwähnen.

Im Gegensatz dazu konnten in den Bezirken Reinickendorf (298 VU= 4,82%), Lichtenberg (278 VU = 4,50%) und Marzahn-Hellersdorf (215 VU= 3,48%) die niedrigsten Verkehrsunfallzahlen registriert werden.

Vollzog sich insgesamt ein Rückgang der Verkehrsunfälle unter Radfahrerbeteiligung, konnten einige Bezirke einen stärkeren Rückgang dieser Verkehrsunfälle verzeichnen.

Hier ist Marzahn-Hellersdorf mit einem Rückgang von 24,03% an erster Stelle zu nennen.

Größere Rückgänge gab es auch in Lichtenberg (-21,91%), Charlottenburg-Wilmersdorf (-18,43%) und Steglitz-Zehlendorf (-20,55%).

Zeitliche Verteilung der Radfahrerverkehrsunfälle

Die zeitliche Verteilung der Verkehrsunfälle bekräftigte die Erkenntnis, dass Radfahrer überwiegend saisonabhängig ihr Fahrrad nutzen und es demzufolge in den Frühjahrs- und Sommermonaten verstärkt zu diesen Verkehrsunfällen kommt.

Besonders beeinflusst wird diese Entwicklung durch Schönwetterlagen. Im vergangenen Jahr begann die Radsaison aufgrund der Wetterlage schon im Monat März. Der Juni verzeichnete den VU-Spitzenwert (1.049 VU) gefolgt von Juli (868 VU) und August (763 VU).

Die Berliner Polizei registrierte aber auch im Mai (626 VU) und im September (710 VU) Verkehrsunfälle unter Radfahrerbeteiligung.

Die durchschnittliche Anzahl von Verkehrsunfällen unter Radfahrerbeteiligung liegt im Jahresverlauf bei 515 Verkehrsunfällen. Somit lagen die Monate Januar (66 VU), Februar (92 VU) und Dezember (57 VU) weit unter dem Jahresdurchschnitt.

Der tageszeitliche Verlauf des Verkehrsunfallgeschehens mit Radfahrerbeteiligung gestaltete sich ähnlich wie der Gesamtverlauf des Unfallgeschehens.

Ab 6:00 Uhr setzt das Unfallgeschehen ein und steigert sich kontinuierlich.

Den Höhepunkt erreicht das Unfallgeschehen in der Zeit zwischen 15:00 und 15:59 Uhr (536 VU), auch die Stunden zwischen 16:00 und 18:59 wiesen ein nahezu einheitlich hohes Verkehrsunfallaufkommen auf. Ein starker Rückgang setzt erst ab 21:00 Uhr ein.

Innerhalb der einzelnen Monate kommt es nochmals im tageszeitlichen Ablauf zu leichten Verschiebungen. Die Unfallhäufigkeiten in den Sommermonaten sind noch bis in die späten Abendstunden zu verzeichnen, in den Herbst- und Wintermonaten hingegen lässt die Unfallhäufigkeit spätestens ab 20:00 Uhr sehr stark nach.

Der Wochentagsverlauf gibt nochmals einen besonderen Aspekt der Fahrradnutzung wieder. Die Wochentage Montag (940 VU) bis Freitag (1.014 VU) weisen nahezu gleiche Belastungen mit Verkehrsunfällen auf. Mit einem Spitzenwert am Mittwoch (1.102 VU) bilden sie den absoluten Schwerpunkt (83,95%). Demgegenüber sind die Tage des Wochenendes weitaus weniger mit Verkehrsunfällen belastet.

Durchschnittlich werden jeden Tag 17 Verkehrsunfälle mit Radfahrerbeteiligung verzeichnet.

Unfallverursacher von Verkehrsunfällen unter Radfahrerbeteiligung

Die Betrachtung der Unfallverursacher (Haupt- und Mitverursacher) ergab ein bemerkenswertes Ergebnis: 49,79% aller Verursacher waren Radfahrer (3.435 insgesamt, 2.852 als Hauptverursacher (HV), 583 als Mitverursacher (MV)).

An zweiter Stelle standen als Haupt- u. Mitverursacher die Führer von Pkw (2.811, 2.665 HV, 146 MV) mit einem Anteil von 40,75%.

In der weiteren Folge wurden Führer von Lkw (296, 290 HV, 6 MV) 4,29%, Fußgänger (218, 201 HV, 17 MV) 3,16%, Führer von Bussen (38, 35 HV, 3 MV) 0,55%, Führer von motorisierten Zweirädern (42, 37 HV, 5 MV) 0,61% sowie sonstigen Verkehrsbeteiligten (57, 56 HV, 1 MV) 0,83% ebenfalls als Haupt- u. Mitverursacher verzeichnet.

Gemessen am Gesamtunfallgeschehen setzten 3,23% aller Unfallverursacher als Radfahrer eine Unfallursache. Sie stehen somit an vierter Stelle hinter Führern von Pkw und Lkw sowie sonstigen Verursachern.

Bemerkenswert ist auch die Betrachtung der Altersgruppen der Radfahrer unter dem Aspekt der Verursachung.

Hierbei wird besonders deutlich, dass Kinder noch nicht über ausreichende Kenntnisse und Fähigkeiten zum Führen von Fahrrädern verfügen. Von den insgesamt 459 beteiligten Kindern als Radfahrer, setzten 346 eine Unfallursache durch ihr eigenes Fehlverhalten. Mit einem Anteil von 75,38% wurde hierbei eine der größten Diskrepanzen festgestellt.

Jugendliche im Alter von 15 bis unter 18 Jahren treten sowohl als Beteiligte (184) als auch als Unfallverursacher (120) seltener in Erscheinung, haben aber dennoch mit einem Anteil von 65,22% eine der höchsten Verursacherquoten.

Dagegen nehmen junge Erwachsene im Alter zwischen 18 und unter 25 Jahren wieder eine deutlich größere Gruppe bei den Beteiligten (646) ein. Der Anteil der Verursacher (378) andererseits ist mit 58,51% deutlich geringer.

Den größten Anteil der Radfahrer nimmt die Altersgruppe der Erwachsenen im Alter zwischen 25 und unter 45 Jahren (2.723) ein. Hierbei konnte ein geringerer Anteil an Verursachern (1.295) mit 47,56% registriert werden.

Die Altersgruppe der Erwachsenen zwischen 45 und unter 65 Jahren (1.578) tritt in einem wesentlich geringeren Anteil in Erscheinung. Aber auch hier liegen ähnliche Anteile der Verursacher wie bei den 25- bis unter 45- jährigen vor (43,16%).

Den zweit kleinsten Anteil verzeichnete die Altersgruppe der Senioren (442). Hier wird aber auch erkennbar, dass im Alter wieder einige der motorischen und sensorischen Fähigkeiten nachlassen und somit der Anteil der Verursacher bei 45,70% lag.

Nicht bei allen Radfahrern konnte das Lebensalter ermittelt werden (siehe §142 StGB).

Ihr Anteil 474) konnte im letzten Jahr somit nicht reduziert werden. In diesem Segment liegt der Anteil der Verursacher mit 87,13% besonders hoch!

Unfallursachen der Radfahrer

An erster Stelle bei den Hauptunfallursachen der Radfahrer steht die falsche oder verbotswidrige Benutzung von Fahrbahnen und Straßenteilen (966; -22,28%). Das Befahren von Gehwegen und die Benutzung von Radwegen in falscher Richtung sind hier besonders hervorzuheben.

Eine weitere Hauptunfallursache ist das falsche Verhalten beim Einfahren in den Fließverkehr (427; - 35,89%). Meist werden nach einer verbotswidrigen Benutzung des Gehweges Fahrbahnen gekreuzt. Dem Fließverkehr ist hier der Vorrang einzuräumen. Falsches Einschätzungsvermögen und die Überschätzung der eigenen Fähigkeiten sind oft Voraussetzungen für solche Fehlverhaltensweisen. Aber auch das „Durchschlängeln“ ohne den ausreichenden Platz dafür zu haben und die damit verbundenen Sachschäden an Fahrzeugen durch einen nicht ausreichenden Sicherheitsabstand (782; - 6,12%) sind typische Unfallursachen von Radfahrern.

Neben den erstgenannten Unfallursachen tritt die nicht angepasste Geschwindigkeit (321; - 13,71%) auch bei den Radfahrern immer mehr in Erscheinung.

Leichtgängige Fahrräder, mit modernen Gangschaltungen, ermöglichen ein zügiges Fahren; gepaart mit einem falschen Einschätzungsvermögen der eigenen Fahrfähigkeiten wird diese Kombination leicht zur Unfallursache.

Das Befahren von Gehwegen in Verbindung mit falschem Verhalten gegenüber Fußgängern (186; - 22,50%) führt oft zu Verkehrsunfällen.

Vorfahrts- (172; -5,94%) und Rotlichtmissachtungen (192; + 9,09%) sowie falsches Verhalten beim Abbiegen (142; -21,11%) lassen Radfahrer immer wieder zu Unfallverursachern werden.

Unfallursachen der anderen Verkehrsunfallbeteiligten

Die Unfallursachen der anderen Verkehrsbeteiligten spiegeln gleichzeitig die Verkehrsbeteiligungsart wider. Führer von Pkw, welche die größte Gruppe der Unfallgegner bilden, und Führer von Lastkraftwagen haben hier deutlich Fehlverhaltensweisen beim Abbiegen (1.193; - 8,37%) gezeigt. Die Problematik des „Toten Winkels“ kommt besonders in dieser Unfallursache einhergehend mit schwersten Unfallfolgen zum Ausdruck. Begünstigt werden solche Fehlverhaltensweisen wiederum durch das Fehlverhalten von Radfahrern, die mit nicht angepasster Geschwindigkeit an Kreuzungen und Einmündungen heranfahren.

Das Nichtgewähren der Vorfahrt (524; -15,35%) steht an zweiter Stelle der Unfallursachen bei Verkehrsunfällen unter Radfahrerbeteiligung. Auf Grund der schmalen Silhouette des Fahrradfahrers und der oftmals falschen Benutzung von Radwegen in entgegengesetzter Richtung, kommt es zum Nichtgewähren der Vorfahrt durch die anderen Verkehrsbeteiligten.

Das Einfahren in den Fließverkehr (407; -16,60%) ist eine weitere Unfallursache. Überwiegend Führer von aus Grundstücksausfahrten kommenden Fahrzeugen können den Straßenraum, in den sie einfahren wollen, nicht im ausreichenden Maße einsehen. Die bereits genannte schmale Silhouette und das Befahren von Gehwegen bilden dann oftmals begünstigende Faktoren für das Zustandekommen von Verkehrsunfällen.

Hinzu kommen die Unfallursachen wie ungenügender Seitenabstand (151; - 14,20%), das Nichtbeachten der Lichtzeichenanlage (66; + 4,76%) sowie nicht angepasste Geschwindigkeit (22; -15,38%).

Darüber hinaus sind Fehlverhaltensweisen von Fußgängern (218; -0,46%) gleichermaßen zu erkennen. Das Überschreiten von Radwegen, ohne auf den Radfahrerverkehr zu achten, liegt hier an erster Stelle.

Unerlaubtes Entfernen vom Unfallort gemäß § 142 StGB

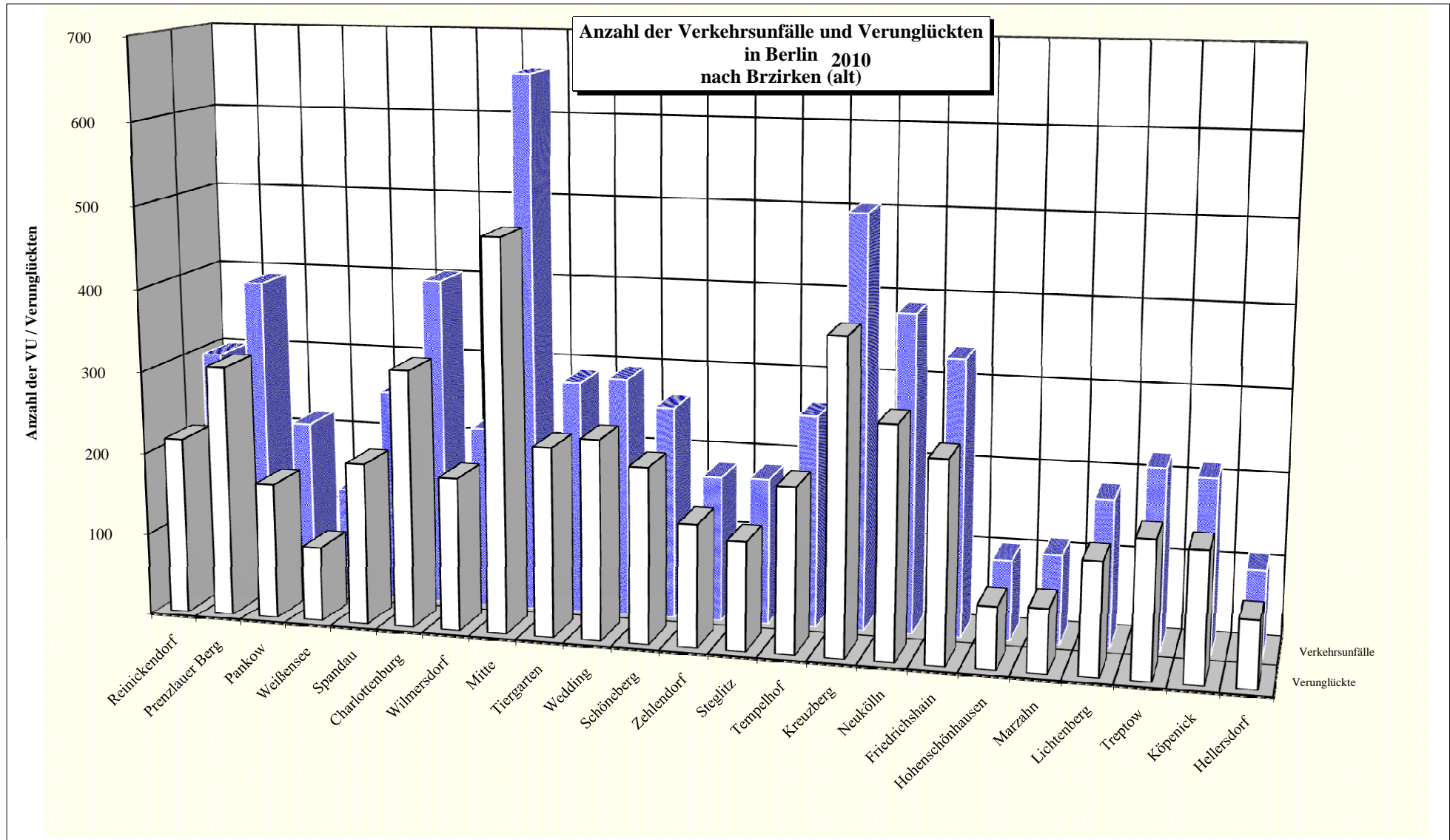
Ob Verursacher oder nur Unfallbeteiligter, nicht jedem Verkehrsunfallbeteiligten sind im ausreichenden Maße die Pflichten bewusst, die sich nach dem Ereignis eines Verkehrsunfalls für alle Beteiligten ergeben. Häufig kommt es nicht zur direkten Kollision zwischen den Beteiligten, sondern nur zu einer Schädigung Anderer (Ausweichmanöver, Sturz des Anderen u. dgl.). Damit war es für einige Beteiligte nicht zwingend notwendig, hier "Farbe zu bekennen" und sie entzogen sich ihren gesetzlichen Pflichten. Die Gruppe dieser Verkehrsunfallbeteiligten ist zwar nicht besonders groß, spiegelt aber eine bestimmte Einstellung wider.

Zwischen 4% und 19%, je nach Verkehrsbeteiligungsart liegt hier die Größenordnung.

Dabei sind Fahrzeugführer von Lkw (66= 18,86%), Pkw (390= 9,62%) und motorisierten Zweirädern (6= 6,45%) sowie Fußgänger (36= 8,57%) beteiligt.

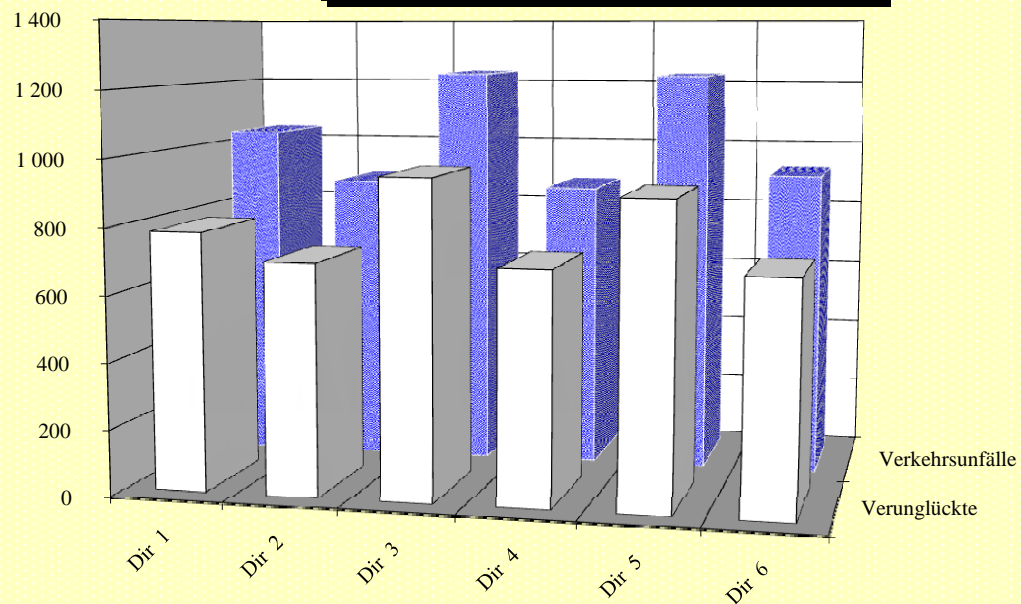
Keine Ausnahme bilden hierbei die Radfahrer, die ebenfalls solchen Verhaltensweisen zeigten (545= 8,38%).

Bezirk(alt)	Anzahl der VU		Anzahl der Toten		Anzahl der Schwerverletzten		Anzahl der Leichtverletzten		Anteil an VU insgesamt in %		Anteil an Verunglückten in %		Anzahl der Verunglückten insgesamt	
	2010	2009	2010	2009	2010	2009	2010	2009	2010	2009	2010	2009	2010	2009
Reinickendorf	298	316	0	0	18	21	198	225	4,82	4,48	4,57	4,58	216	246
Prenzlauer Berg	390	450	0	3	34	37	273	291	6,31	6,38	6,49	6,16	307	331
Pankow	216	271	0	0	27	37	139	158	3,49	3,84	3,51	3,63	166	195
Weißensee	135	161	0	0	9	17	83	111	2,18	2,28	1,95	2,38	92	128
Spandau	261	317	0	1	26	27	172	227	4,22	4,49	4,19	4,75	198	255
Charlottenburg	402	484	0	0	25	35	289	330	6,50	6,86	6,64	6,79	314	365
Wilmersdorf	222	281	0	0	29	23	158	211	3,59	3,98	3,96	4,36	187	234
Mitte	655	690	0	0	48	63	429	466	10,60	9,78	10,09	9,85	477	529
Tiergarten	285	290	0	1	21	25	210	198	4,61	4,11	4,89	4,17	231	224
Wedding	292	304	3	0	34	26	207	199	4,72	4,31	5,16	4,19	244	225
Schöneberg	260	316	0	0	19	16	195	228	4,21	4,48	4,53	4,54	214	244
Zehlendorf	178	184	1	0	21	22	128	138	2,88	2,61	3,17	2,98	150	160
Steglitz	179	252	0	0	14	27	119	176	2,90	3,57	2,81	3,78	133	203
Tempelhof	259	257	0	2	16	27	185	178	4,19	3,64	4,25	3,85	201	207
Kreuzberg	503	562	0	0	25	25	354	388	8,14	7,96	8,02	7,69	379	413
Neukölln	387	430	0	3	27	29	254	271	6,26	6,09	5,94	5,64	281	303
Friedrichshain	336	363	1	1	34	28	209	232	5,44	5,14	5,16	4,86	244	261
Hohenschönhausen	99	127	0	0	12	12	64	86	1,60	1,80	1,61	1,82	76	98
Marzahn	109	155	0	0	12	13	66	109	1,76	2,20	1,65	2,27	78	122
Lichtenberg	179	229	0	0	21	21	116	147	2,90	3,25	2,90	3,13	137	168
Treptow	220	232	1	0	13	22	152	138	3,56	3,29	3,51	2,98	166	160
Köpenick	211	257	0	0	15	18	142	189	3,41	3,64	3,32	3,85	157	207
Hellersdorf	106	128	0	0	15	11	65	84	1,71	1,81	1,69	1,77	80	95
Berlin (Insgesamt)	6.182	7.056	6	11	515	582	4.207	4.780	100,00	100,00	100,00	100,00	4.728	5.373

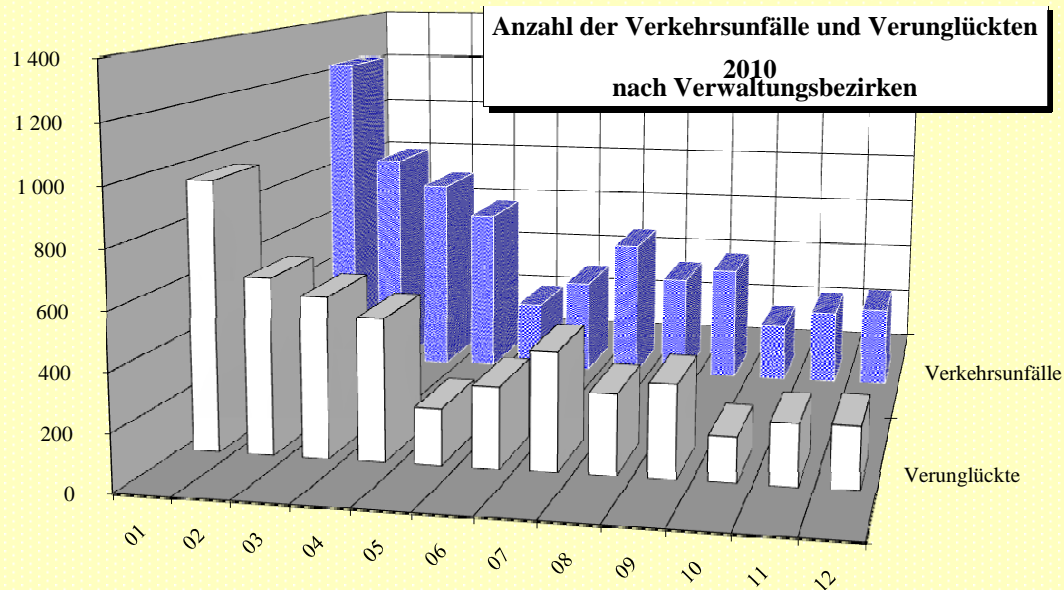


Polizeidirektion	Anzahl der VU		Anzahl der Toten		Anzahl der Schwerverletzten		Anzahl der Leichtverletzten		Anteil an VU insgesamt in %		Anteil an Verunglückten in %		Anzahl der Verunglückten insgesamt	
	2010	2009	2010	2009	2010	2009	2010	2009	2010	2009	2010	2009	2010	2009
Dir 1	1 039	1 198	0	3	88	112	693	785	16,81	16,98	16,52	16,75	781	900
Dir 2	885	1 082	0	1	79	85	619	768	14,32	15,33	14,76	15,89	698	854
Dir 3	1 233	1 284	3	1	103	114	847	863	19,95	18,20	20,16	18,20	953	978
Dir 4	874	1 009	1	2	71	92	625	720	14,14	14,30	14,74	15,15	697	814
Dir 5	1 228	1 355	1	4	86	82	818	891	19,86	19,20	19,14	18,18	905	977
Dir 6	923	1 128	1	0	88	97	605	753	14,93	15,99	14,68	15,82	694	850
Berlin (Insgesamt)	6 182	7 056	6	11	515	582	4 207	4 780	100,00	100,00	100,00	100,00	4 728	5.373

Anzahl der Verkehrsunfälle und Verunglückten
2010
nach Polizeidirektionen

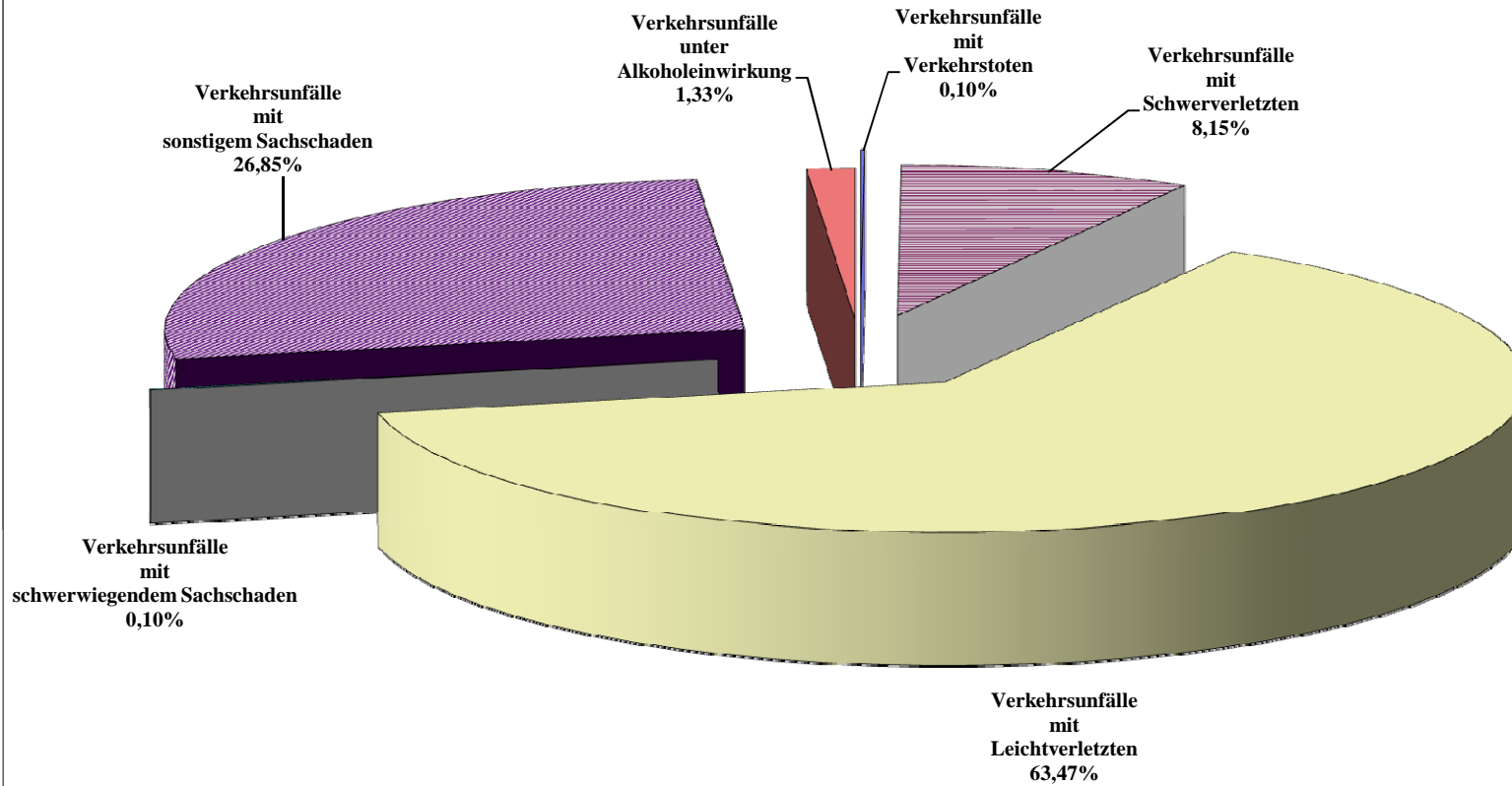


Verwaltungsbezirke	Anzahl der VU		Anzahl der Toten		Anzahl der Schwerverletzten		Anzahl der Leichtverletzten		Anteil an VU insgesamt in %		Anteil an Verunglückten in %		Anzahl der Verunglückten insgesamt	
	2010	2009	2010	2009	2010	2009	2010	2009	2010	2009	2010	2009	2010	2009
Mitte (01)	1 232	1 284	3	1	103	114	846	863	19,93	18,20	20,14	18,20	952	978
Friedrichshain-Kreuzberg (02)	839	925	1	1	59	53	563	620	13,57	13,11	13,18	12,54	623	674
Pankow (03)	741	882	0	3	70	91	495	560	11,99	12,50	11,95	12,17	565	654
Charlottenburg-Wilmersdorf (04)	624	765	0	0	54	58	447	541	10,09	10,84	10,60	11,15	501	599
Spandau (05)	261	317	0	1	26	27	172	227	4,22	4,49	4,19	4,75	198	255
Steglitz-Zehlendorf (06)	357	436	1	0	35	49	247	314	5,77	6,18	5,99	6,76	283	363
Tempelhof-Schöneberg (07)	519	573	0	2	35	43	380	406	8,40	8,12	8,78	8,39	415	451
Neukölln (08)	387	430	0	3	27	29	254	271	6,26	6,09	5,94	5,64	281	303
Treptow-Köpenick (09)	431	489	1	0	28	40	294	327	6,97	6,93	6,83	6,83	323	367
Mahrs Zahn-Hellersdorf (10)	215	283	0	0	27	24	131	193	3,48	4,01	3,34	4,04	158	217
Lichtenberg (11)	278	356	0	0	33	33	180	233	4,50	5,05	4,51	4,95	213	266
Reinickendorf (12)	298	316	0	0	18	21	198	225	4,82	4,48	4,57	4,58	216	246
Berlin (Insgesamt)	6 182	7 056	6	11	515	582	4 207	4 780	100,00	100,00	100,00	100,00	4 728	5 373

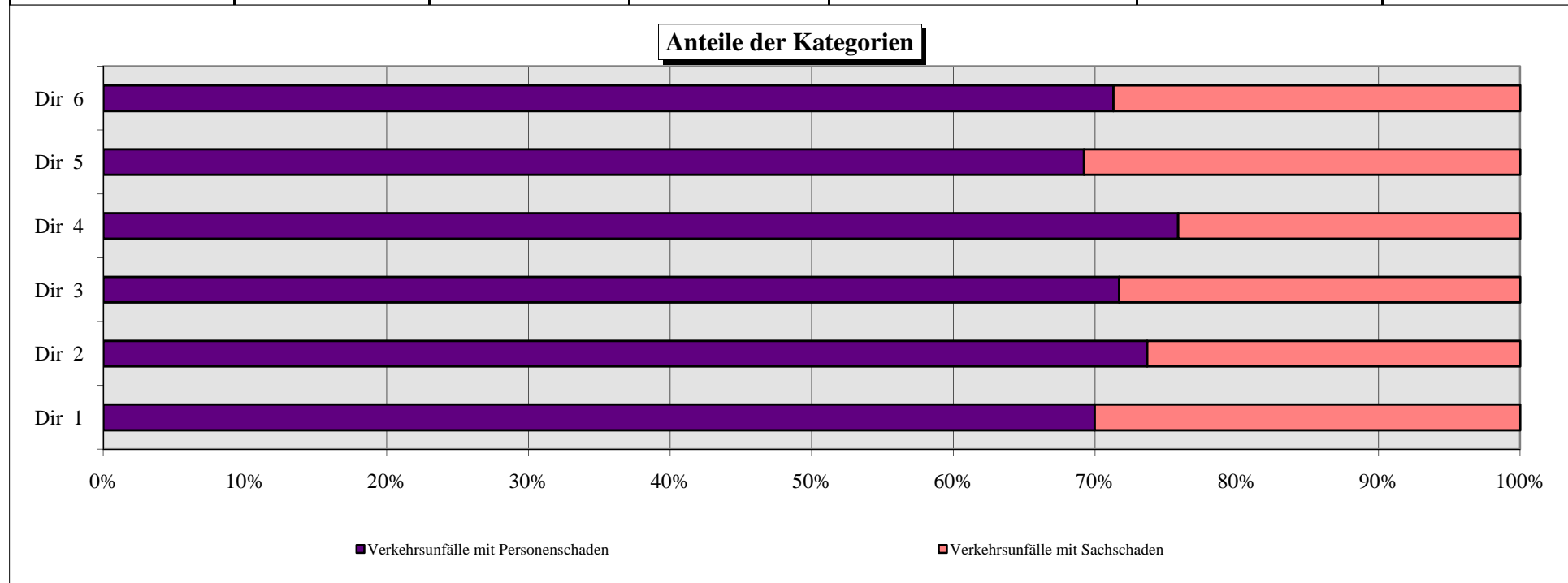


Bezirk (alt)	Verkehrsunfälle in den Bezirken (alt) 2010 nach Kategorien					
	Verkehrsunfälle mit Verkehrstoten	Verkehrsunfälle mit Schwerverletzten	Verkehrsunfälle mit Leichtverletzten	Verkehrsunfälle mit schwerwiegendem Sachschaden	Verkehrsunfälle mit sonstigem Sachschaden	Verkehrsunfälle unter Alkoholeinwirkung
Reinickendorf	0	18	191	0	82	7
Prenzlauer Berg	0	32	240	0	116	2
Pankow	0	27	132	0	53	4
Weißensee	0	9	78	1	43	4
Spandau	0	25	163	0	69	4
Charlottenburg	0	24	271	1	106	0
Wilmersdorf	0	27	142	0	51	2
Mitte	0	47	397	0	199	12
Tiergarten	0	21	191	0	67	6
Wedding	3	33	191	0	64	1
Schöneberg	0	19	182	2	54	3
Zehlendorf	1	21	122	0	33	1
Steglitz	0	14	115	0	50	0
Tempelhof	0	16	175	0	64	4
Kreuzberg	0	25	326	0	146	6
Neukölln	0	26	242	1	112	6
Friedrichshain	1	34	195	0	102	4
Hohenschönhausen	0	12	61	0	25	1
Marzahn	0	11	66	0	31	1
Lichtenberg	0	21	105	0	48	5
Treptow	1	12	141	0	63	3
Köpenick	0	15	136	1	54	5
Hellersdorf	0	15	62	0	28	1
Berlin	6	504	3.924	6	1.660	82

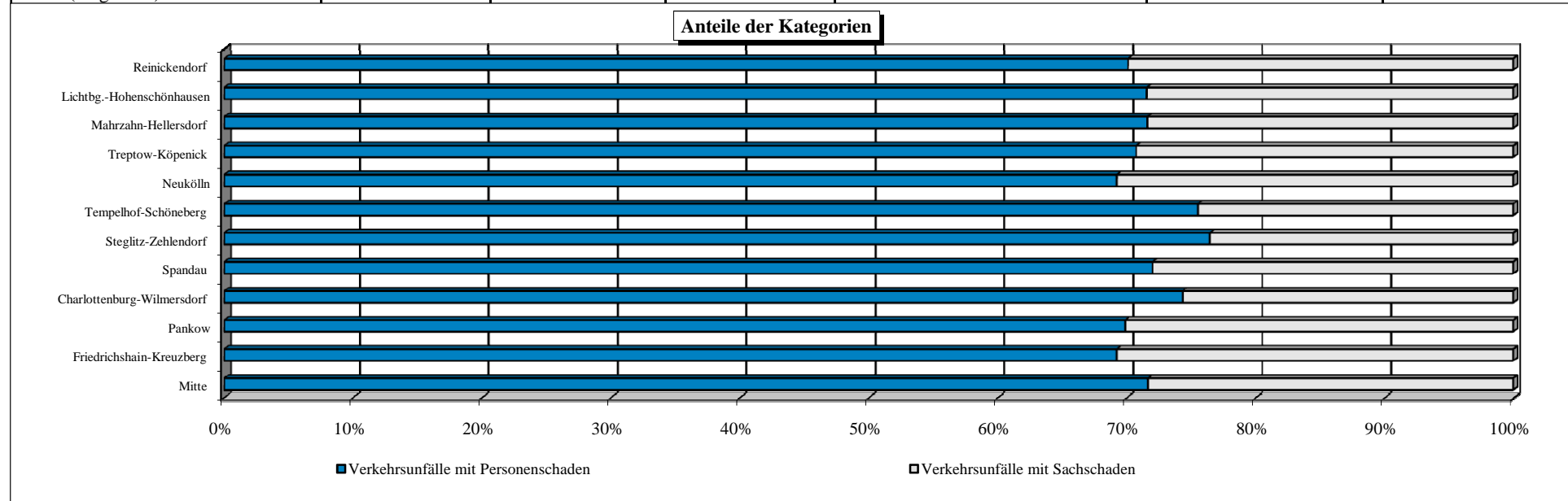
**Anteile der Kategorien an den Gesamt-VU in Berlin
2010**



Polizeidirektion	Verkehrsunfälle in den Polizeidirektionen 2010 nach Kategorien					
	Verkehrsunfälle mit Verkehrstoten*	Verkehrsunfälle mit Schwerverletzten	Verkehrsunfälle mit Leichtverletzten	Verkehrsunfälle mit schwerwiegendem Sachschaden	Verkehrsunfälle mit sonstigem Sachschaden	Verkehrsunfälle unter Alkoholeinwirkung
Dir 1	0	86	641	1	294	17
Dir 2	0	75	577	1	226	6
Dir 3	3	101	780	0	330	19
Dir 4	1	71	591	2	201	8
Dir 5	1	85	764	1	361	16
Dir 6	1	86	571	1	248	16
Berlin	6	504	3.924	6	1.660	82

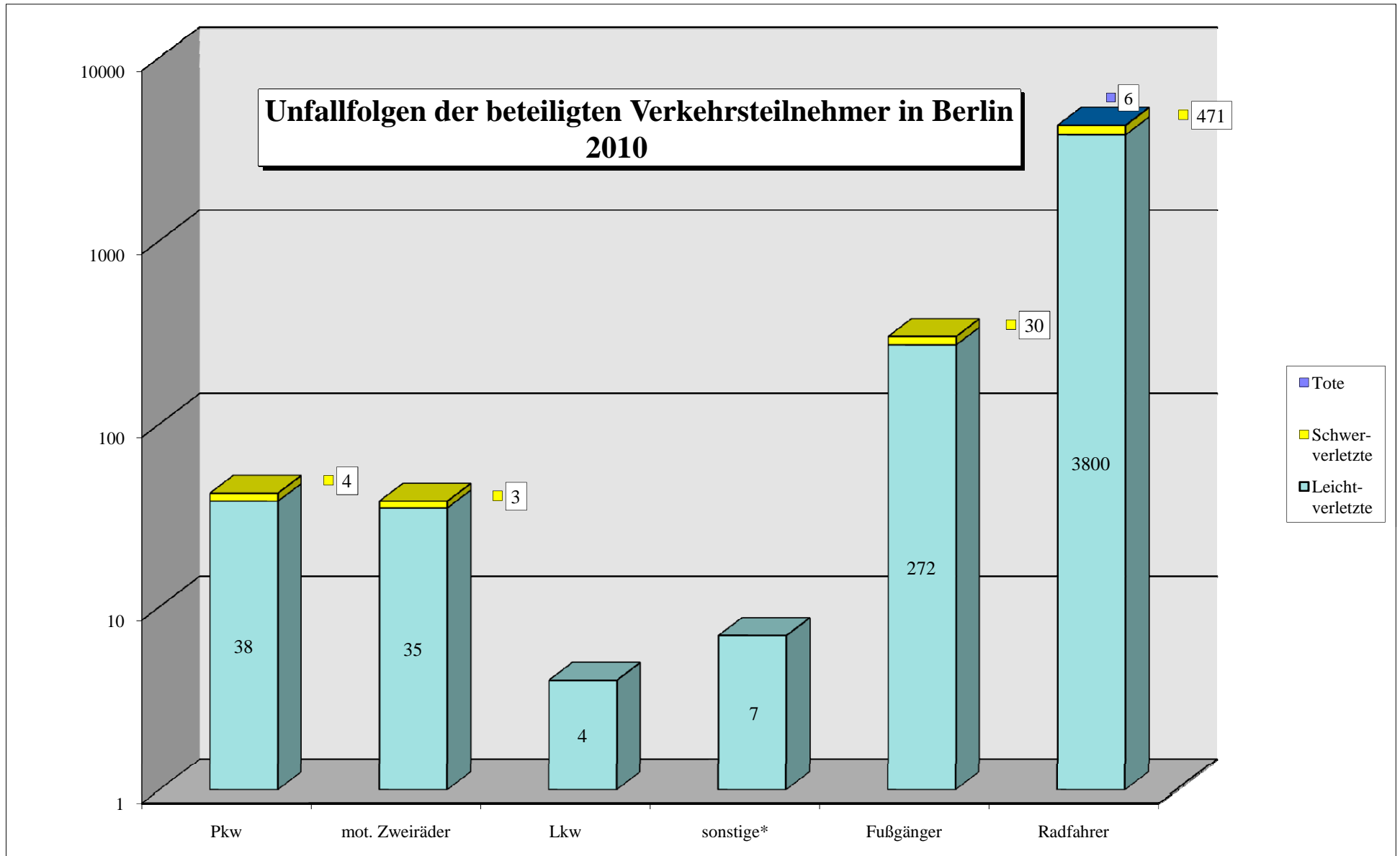


Verwaltungsbezirke		Verkehrsunfälle in den Verwaltungsbezirken 2010 nach Kategorien					
		Verkehrsunfälle mit Verkehrstoten	Verkehrsunfälle mit Schwerverletzten	Verkehrsunfälle mit Leichtverletzten	Verkehrsunfälle mit schwerwiegendem Sachschaden	Verkehrsunfälle mit sonstigem Sachschaden	Verkehrsunfälle unter Alkoholeinwirkung
Mitte	(01)	3	101	779	0	330	19
Friedrichshain-Kreuzberg	(02)	1	59	521	0	248	10
Pankow	(03)	0	68	450	1	212	10
Charlottenburg-Wilmersdorf	(04)	0	51	413	1	157	2
Spandau	(05)	0	25	163	0	69	4
Steglitz-Zehlendorf	(06)	1	35	237	0	83	1
Tempelhof-Schöneberg	(07)	0	35	357	2	118	7
Neukölln	(08)	0	26	242	1	112	6
Treptow-Köpenick	(09)	1	27	277	1	117	8
Mahrszahn-Hellersdorf	(10)	0	26	128	0	59	2
Lichtenberg	(11)	0	33	166	0	73	6
Reinickendorf	(12)	0	18	191	0	82	7
Berlin (Insgesamt)		6	504	3.924	6	1.660	82



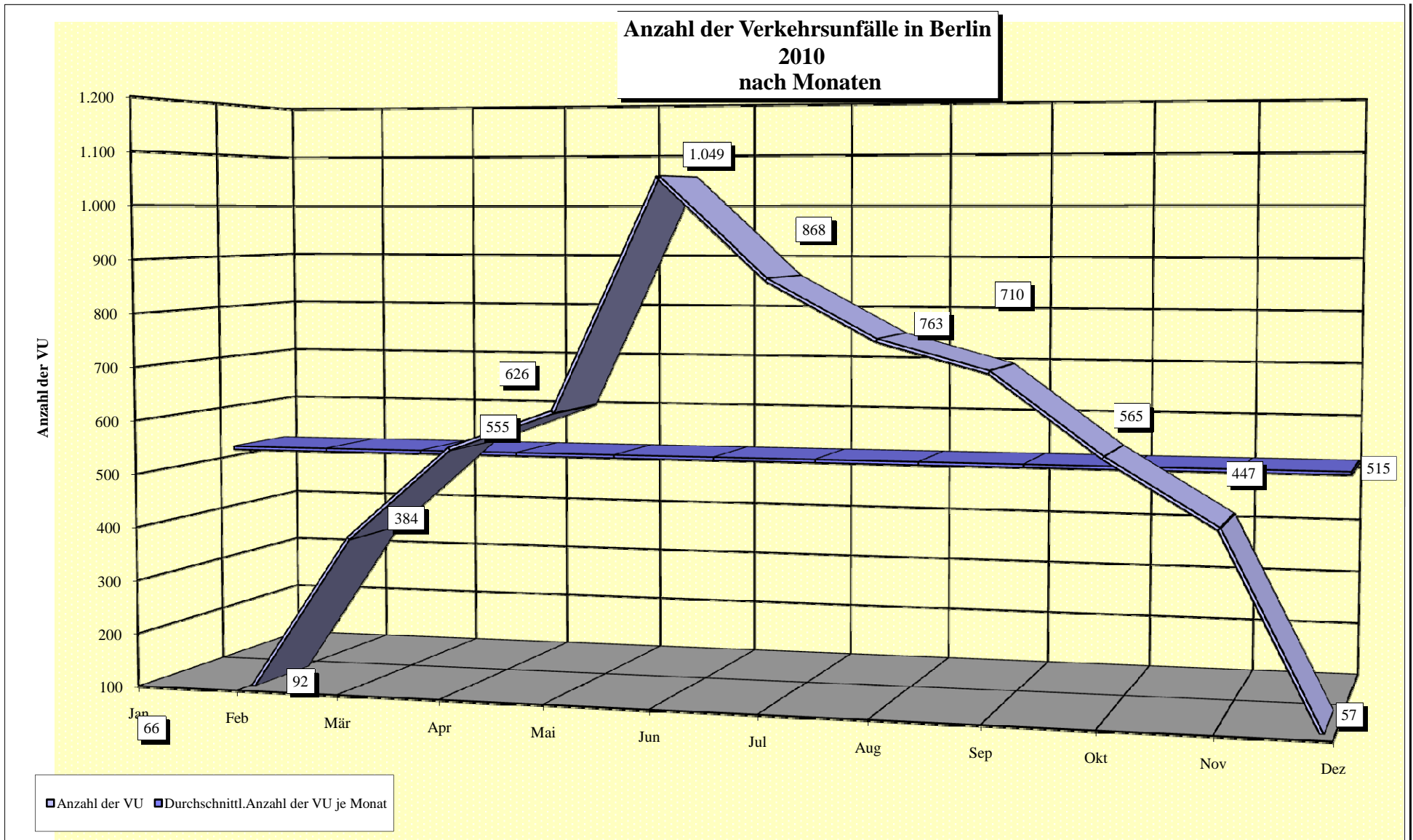
Bezirk (alt)	Unfallfolgen der beteiligten Verkehrsteilnehmer in Berlin 2010 nach Bezirken (alt)																	
	Pkw			mot. Zweiräder			Lkw			sonstige*			Fußgänger			Radfahrer		
	Tote	Schwer- verletzte	Leicht- verletzte	Tote	Schwer- verletzte	Leicht- verletzte	Tote	Schwer- verletzte	Leicht- verletzte	Tote	Schwer- verletzte	Leicht- verletzte	Tote	Schwer- verletzte	Leicht- verletzte	Tote	Schwer- verletzte	Leicht- verletzte
Reinickendorf	-	-	2	-	-	4	-	-	-	-	-	-	-	-	10	-	18	182
Prenzlauer Berg	-	1	3	-	1	3	-	-	-	-	-	-	-	2	28	-	28	233
Pankow	-	-	4	-	-	2	-	-	-	-	-	-	-	1	9	-	26	121
Weißensee	-	-	1	-	-	-	-	-	-	-	-	-	-	1	5	-	8	75
Spandau	-	1	2	-	-	2	-	-	-	-	-	1	-	1	13	-	24	152
Charlottenburg	-	1	1	-	-	1	-	-	-	-	-	-	-	1	15	-	23	270
Wilmersdorf	-	-	3	-	-	-	-	-	-	-	-	-	-	3	6	-	25	146
Mitte	-	-	-	-	-	2	-	-	1	-	-	2	-	5	30	-	42	389
Tiergarten	-	-	2	-	-	1	-	-	-	-	-	-	-	2	16	-	18	188
Wedding	-	1	5	-	1	2	-	-	-	-	-	-	-	1	18	3	30	177
Schöneberg	-	-	2	-	-	3	-	-	-	-	-	-	-	-	7	-	19	182
Zehlendorf	-	-	1	-	-	-	-	-	1	-	-	-	-	-	6	1	21	120
Steglitz	-	-	-	-	1	-	-	-	-	-	-	1	-	1	4	-	12	114
Tempelhof	-	-	3	-	-	1	-	-	-	-	-	-	-	-	7	-	16	171
Kreuzberg	-	-	-	-	-	2	-	-	-	-	-	-	-	2	28	-	23	319
Neukölln	-	-	3	-	-	4	-	-	-	-	-	-	-	3	16	-	23	225
Friedrichshain	-	-	1	-	-	3	-	-	-	-	-	2	-	3	16	1	31	187
Hohenschönhausen	-	-	-	-	-	2	-	-	-	-	-	-	-	1	6	-	11	56
Marzahn	-	-	-	-	-	-	-	-	-	-	-	-	-	-	3	-	12	62
Lichtenberg	-	-	-	-	-	1	-	-	-	-	-	1	-	1	13	-	20	100
Treptow	-	-	4	-	-	1	-	-	1	-	-	-	-	1	4	1	12	141
Köpenick	-	-	-	-	-	1	-	-	1	-	-	-	-	1	10	-	14	129
Hellersdorf	-	-	1	-	-	-	-	-	-	-	-	-	-	-	2	-	15	61
Berlin	0	4	38	0	3	35	0	0	4	0	0	7	0	30	272	6	471	3800

* alle nicht genannten Verkehrsteilnehmer/keine Insassen und Soziusfahrer

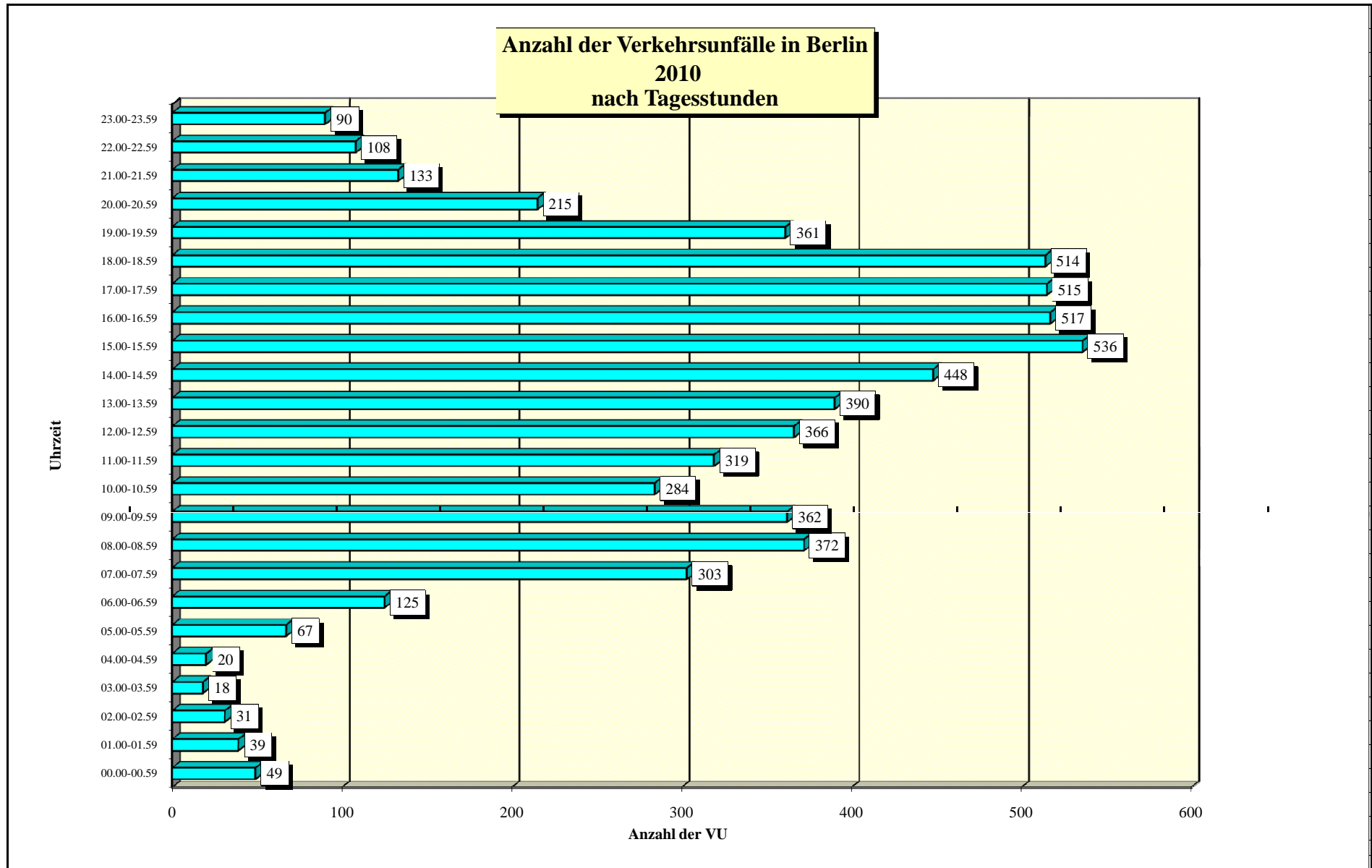


* alle nicht genannten Verkehrsteilnehmer / keine Insassen und Soziusfahrer

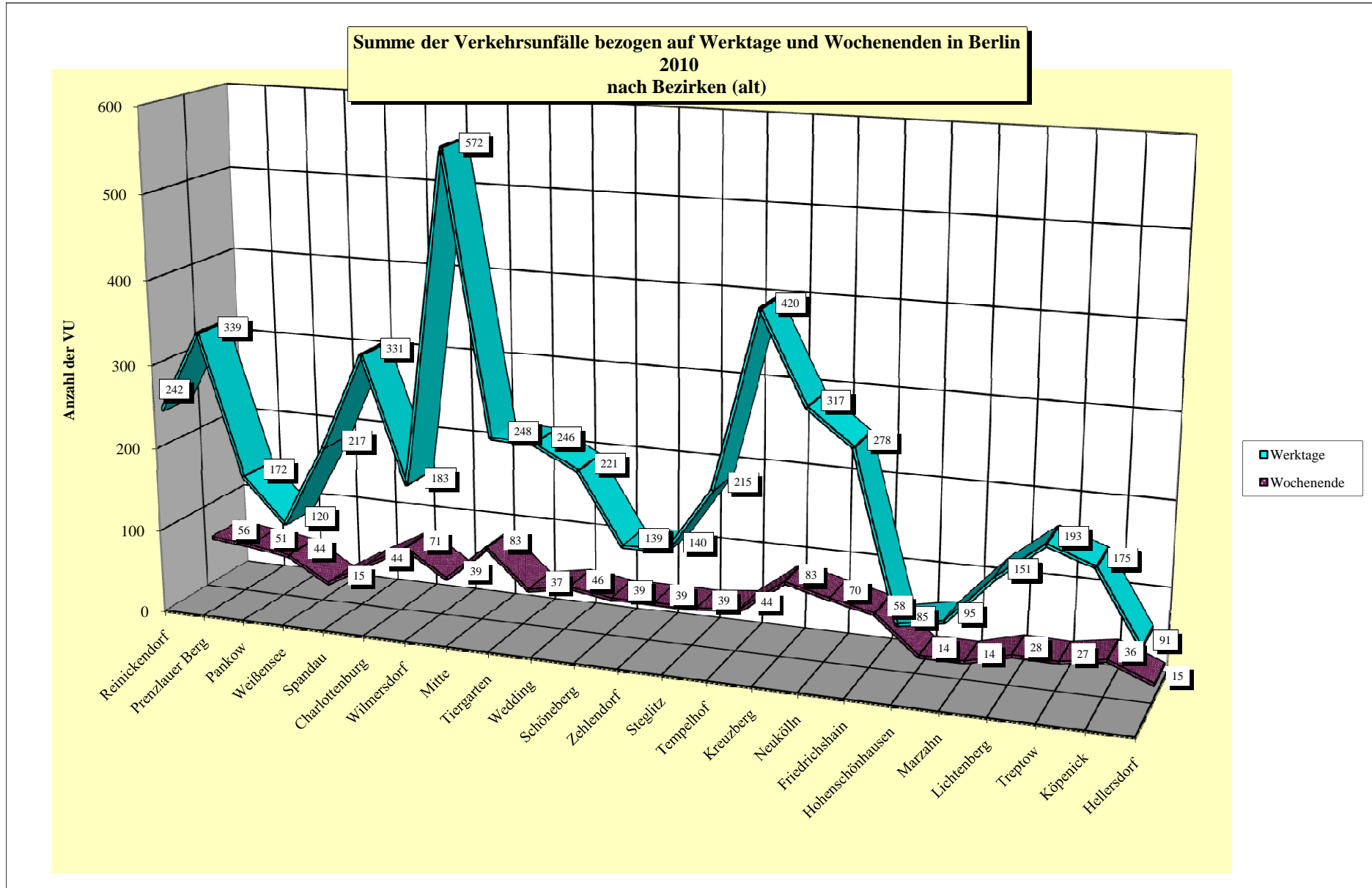
Bezirk (alt)	Verkehrsunfälle in den Bezirken (alt) 2010 nach Monaten												
	Jan	Feb	Mär	Apr	Mai	Jun	Jul	Aug	Sep	Okt	Nov	Dez	insges.
Reinickendorf	3	3	13	30	28	53	40	36	43	29	16	4	298
Prenzlauer Berg	5	7	34	40	40	65	58	38	44	31	28	0	390
Pankow	3	7	13	17	30	43	33	21	19	16	13	1	216
Weißensee	2	2	7	15	15	22	22	16	12	12	8	2	135
Spandau	2	4	11	21	21	46	45	38	26	27	19	1	261
Charlottenburg	2	3	30	44	47	65	56	47	42	38	26	2	402
Wilmersdorf	2	1	11	31	13	42	29	24	32	21	15	1	222
Mitte	11	12	48	49	63	93	81	94	81	61	52	10	655
Tiergarten	2	7	11	28	26	57	44	34	31	25	19	1	285
Wedding	0	6	17	22	28	42	41	33	47	31	22	3	292
Schöneberg	2	2	16	20	35	39	30	38	25	30	22	1	260
Zehlendorf	1	2	9	9	20	33	28	20	19	18	16	3	178
Steglitz	1	3	9	23	20	28	20	25	21	23	4	2	179
Tempelhof	3	2	14	18	20	43	37	40	30	28	22	2	259
Kreuzberg	9	6	33	40	65	85	59	67	55	39	41	4	503
Neukölln	5	8	21	34	34	57	63	44	51	38	26	6	387
Friedrichshain	5	4	24	21	32	59	49	43	32	29	30	8	336
Hohenschönhausen	1	2	12	7	8	15	9	14	14	7	8	2	99
Marzahn	1	1	10	9	11	28	18	10	6	9	6	0	109
Lichtenberg	0	4	10	22	18	29	30	22	20	12	12	0	179
Treptow	5	2	11	25	25	36	25	23	26	20	20	2	220
Köpenick	0	3	13	18	15	41	40	28	20	15	17	1	211
Hellersdorf	1	1	7	12	12	28	11	8	14	6	5	1	106
Berlin	66	92	384	555	626	1.049	868	763	710	565	447	57	6.182

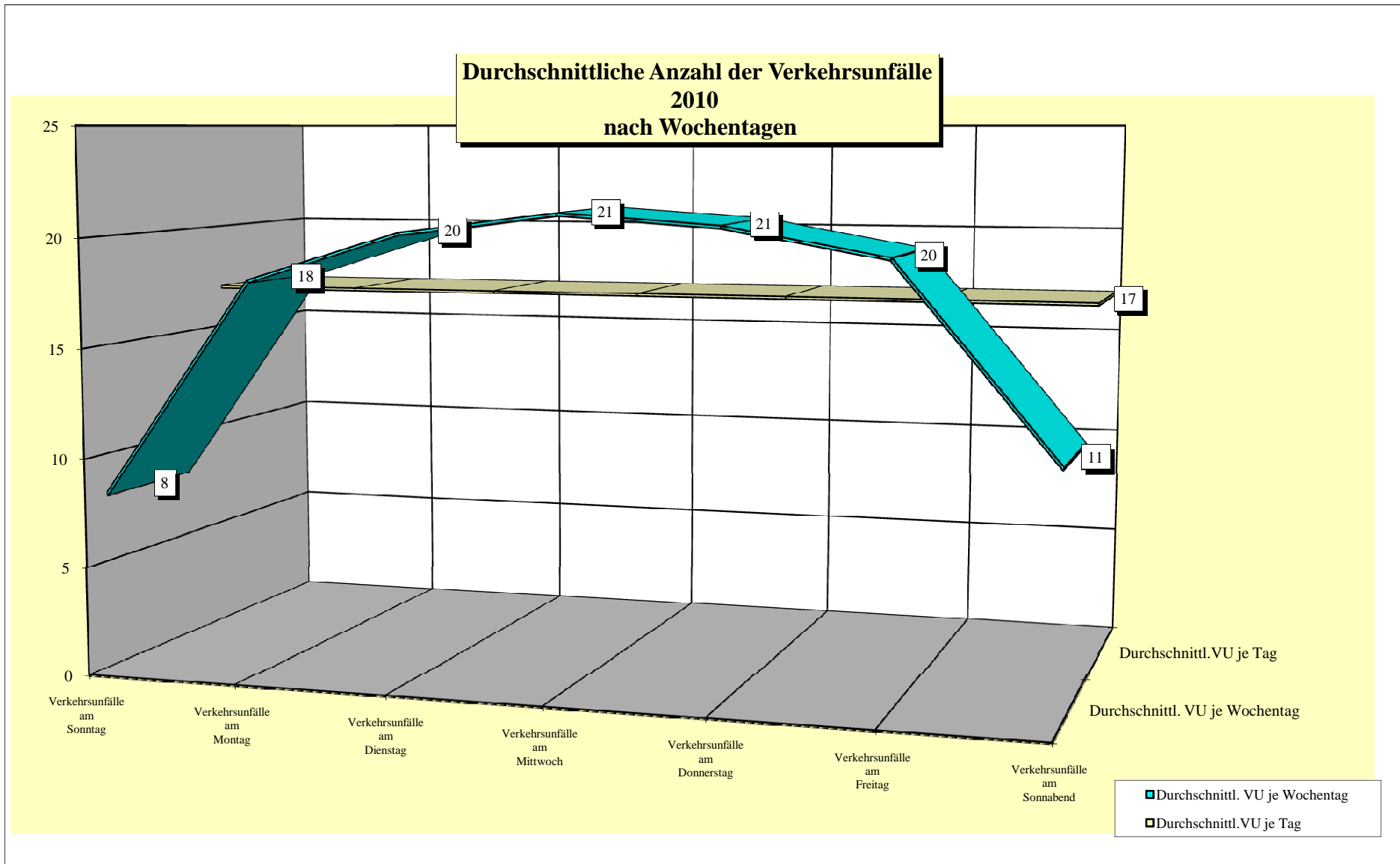


Stunde	Tageszeitliche Verteilung der Verkehrsunfälle in Berlin 2010 nach Monaten											
	Januar	Februar	März	April	Mai	Juni	Juli	August	September	Oktober	November	Dezember
00.00-00.59	1	0	1	4	9	4	8	12	4	3	2	1
01.00-01.59	0	0	0	1	5	5	11	5	5	4	3	0
02.00-02.59	0	0	0	1	6	6	7	3	3	2	2	1
03.00-03.59	0	2	3	0	4	1	3	3	2	0	0	0
04.00-04.59	0	2	2	1	3	2	2	5	0	3	0	0
05.00-05.59	2	2	6	7	7	5	10	5	6	5	11	1
06.00-06.59	1	1	3	7	14	23	13	21	11	14	12	5
07.00-07.59	4	3	20	32	29	61	29	20	41	29	31	4
08.00-08.59	4	7	20	34	41	62	49	41	38	34	41	1
09.00-09.59	2	4	27	30	37	64	52	35	41	39	26	5
10.00-10.59	6	0	15	33	26	53	43	36	34	21	14	3
11.00-11.59	3	7	13	27	36	57	48	39	44	22	17	6
12.00-12.59	3	4	24	42	37	56	56	38	37	37	30	2
13.00-13.59	1	6	27	34	38	69	44	56	43	41	28	3
14.00-14.59	7	9	38	40	43	65	65	60	45	44	26	6
15.00-15.59	7	9	38	51	49	84	67	66	68	63	33	1
16.00-16.59	4	12	36	58	51	78	52	72	64	51	37	2
17.00-17.59	7	7	33	46	55	81	70	66	53	40	54	3
18.00-18.59	2	10	29	41	48	82	73	71	72	45	35	6
19.00-19.59	5	3	23	25	40	77	58	34	39	28	26	3
20.00-20.59	4	1	11	13	11	55	44	30	21	19	5	1
21.00-21.59	1	1	7	9	13	24	25	19	18	9	5	2
22.00-22.59	1	2	6	11	18	15	17	10	14	5	8	1
23.00-23.59	1	0	2	8	6	20	22	16	7	7	1	0
Insgesamt	66	92	384	555	626	1.049	868	763	710	565	447	57



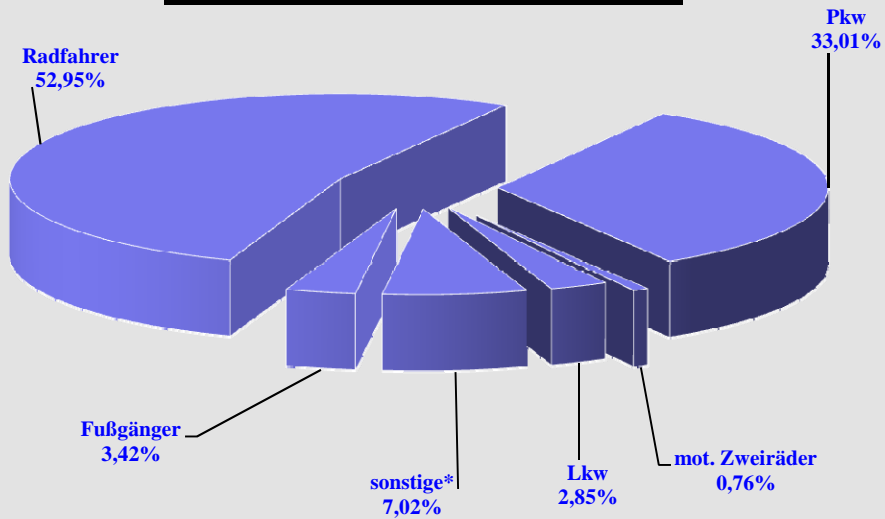
Bezirk (alt)	Verkehrsunfälle in den Bezirken (alt) 2010 nach Wochentagen						
	Verkehrsunfälle am Sonntag	Verkehrsunfälle am Montag	Verkehrsunfälle am Dienstag	Verkehrsunfälle am Mittwoch	Verkehrsunfälle am Donnerstag	Verkehrsunfälle am Freitag	Verkehrsunfälle am Sonnabend
Reinickendorf	22	44	45	58	42	53	34
Prenzlauer Berg	18	66	56	78	71	68	33
Pankow	14	29	39	34	33	37	30
Weißensee	4	26	18	21	35	20	11
Spandau	22	41	45	38	50	43	22
Charlottenburg	42	55	69	66	80	61	29
Wilmerdorf	9	29	38	33	46	37	30
Mitte	39	98	107	150	110	107	44
Tiergarten	17	42	57	60	43	46	20
Wedding	18	47	48	52	53	46	28
Schöneberg	15	40	36	42	52	51	24
Zehlendorf	16	28	31	28	26	26	23
Steglitz	13	25	34	28	29	24	26
Tempelhof	13	43	48	47	45	32	31
Kreuzberg	35	75	81	83	91	90	48
Neukölln	25	60	79	66	52	60	45
Friedrichshain	28	61	65	56	47	49	30
Hohenschönhausen	5	19	16	16	18	16	9
Marzahn	4	12	24	18	17	24	10
Lichtenberg	17	17	32	37	27	38	11
Treptow	12	41	33	39	47	33	15
Köpenick	23	25	35	27	50	38	13
Hellersdorf	9	17	19	25	15	15	6
Berlin	420	940	1.055	1.102	1.079	1.014	572



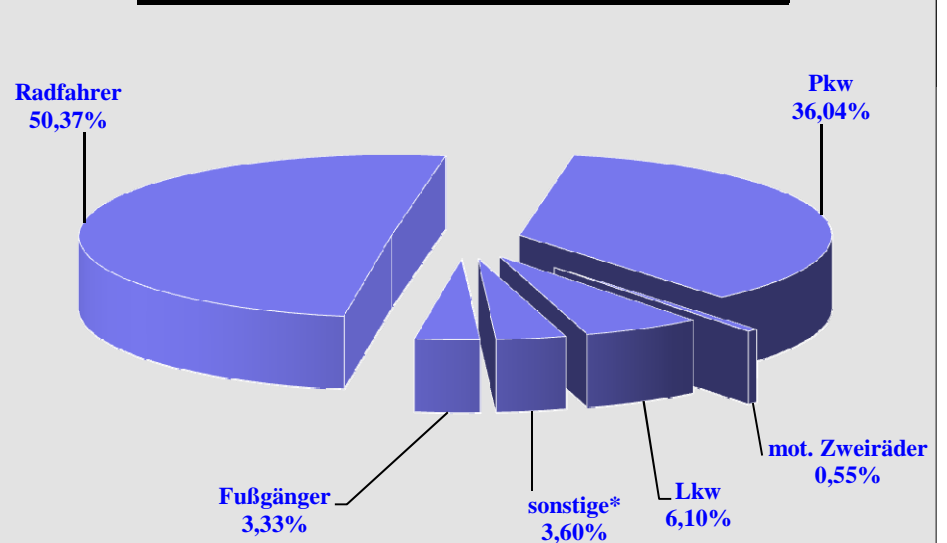


Direktionen	Unfallbeteiligte in Berlin 2010 darunter mit Straftatbestand § 142 StGB (unerlaubtes Entfernen vom Unfallort)											
	Anzahl	Pkw darunter mit § 142	mot. Zweiräder		Lkw		sonstige*		Fußgänger		Radfahrer	
			Anzahl	darunter mit § 142	Anzahl	darunter mit § 142	Anzahl	darunter mit § 142	Anzahl	darunter mit § 142	Anzahl	darunter mit § 142
Dir 1	673	63	18	1	61	6	148	6	77	6	1095	96
Dir 2	576	65	9	0	47	6	130	2	54	3	934	67
Dir 3	821	81	18	1	76	23	157	9	101	9	1291	110
Dir 4	549	62	12	0	48	7	165	8	43	5	922	69
Dir 5	824	68	22	2	57	10	160	6	97	11	1299	116
Dir 6	613	51	14	2	61	14	102	8	48	2	965	87
Berlin	4056	390	93	6	350	66	862	39	420	36	6506	545
Anteil des § 142 an der Art der Verkehrsbeteiligung		9,62%		6,45%		18,86%		4,52%		8,57%		8,38%

Anteil der Unfallbeteiligten in Berlin 2010 nach Art der Verkehrsbeteiligung



Anteil der Unfallbeteiligten mit § 142 in Berlin 2010 nach Art der Verkehrsbeteiligung

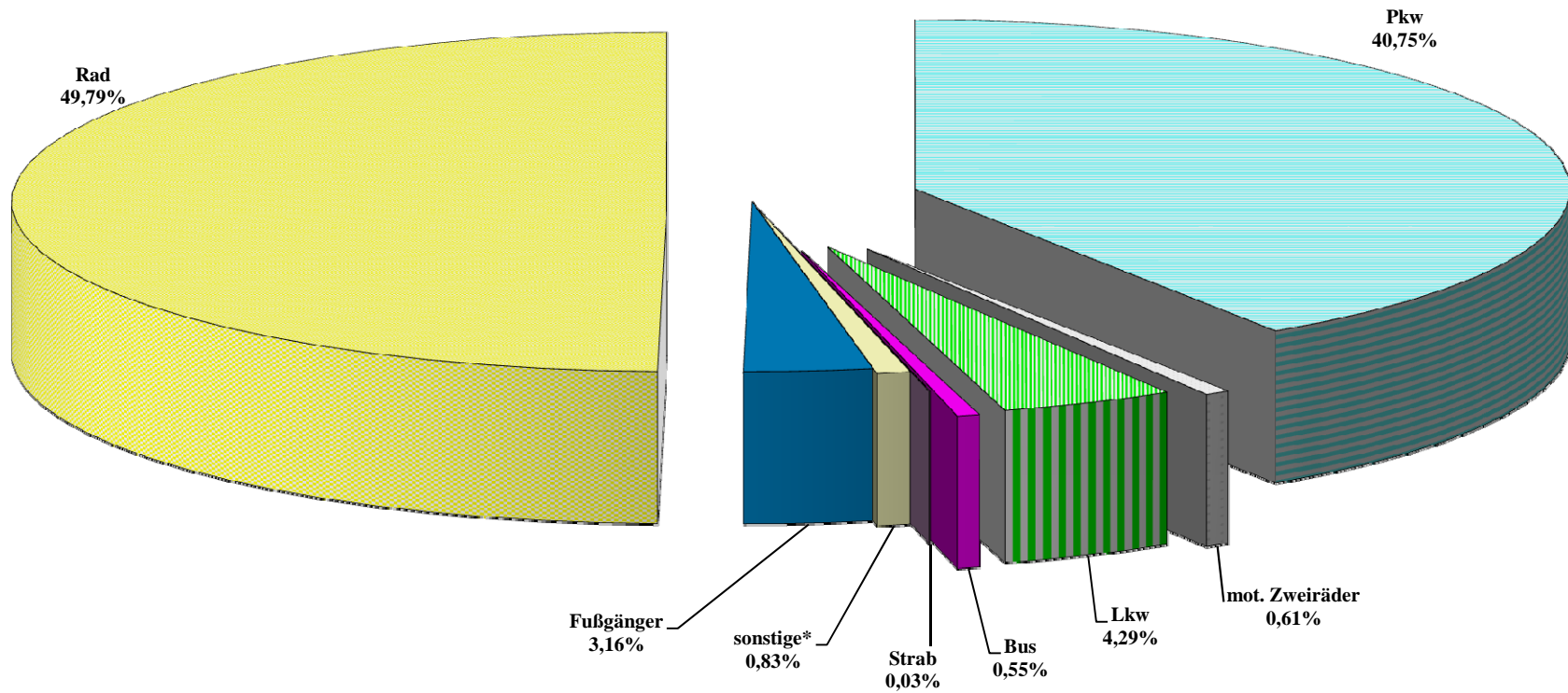


*alle nicht genannten Verkehrsbeteiligte

Bezirk (alt)	Unfallverursacher in den Bezirken (alt)2010 nach Verkehrsteilnehmerart							
	Pkw	mot. Zweiräder	Lkw	Bus	Strab	sonstige*	Fußgänger	Rad
Reinickendorf	152	4	9	0	0	2	13	163
Prenzlauer Berg	145	1	25	2	0	2	24	223
Pankow	93	1	11	2	0	4	2	142
Weißensee	54	1	6	2	0	2	5	84
Spandau	123	2	9	3	0	1	6	156
Charlottenburg	189	1	18	1	0	4	15	197
Wilmerdorf	115	0	13	1	0	0	9	115
Mitte	297	3	29	5	0	5	32	335
Tiergarten	136	2	13	3	0	3	10	139
Wedding	127	3	17	2	0	3	15	153
Schöneberg	129	3	17	3	0	1	4	122
Zehlendorf	88	1	6	2	0	4	9	89
Steglitz	86	1	8	1	0	0	4	101
Tempelhof	119	0	18	2	0	5	8	136
Kreuzberg	216	4	24	2	0	3	22	280
Neukölln	198	4	9	4	0	5	9	205
Friedrichshain	109	2	17	1	0	1	19	213
Hohenschönhausen	45	0	5	0	0	3	2	56
Marzahn	48	0	4	1	0	2	0	77
Lichtenberg	74	1	13	1	0	0	3	112
Treptow	113	5	14	0	0	2	5	133
Köpenick	100	2	8	0	2	2	2	135
Hellersdorf	55	1	3	0	0	3	0	69
Berlin	2.811	42	296	38	2	57	218	3.435

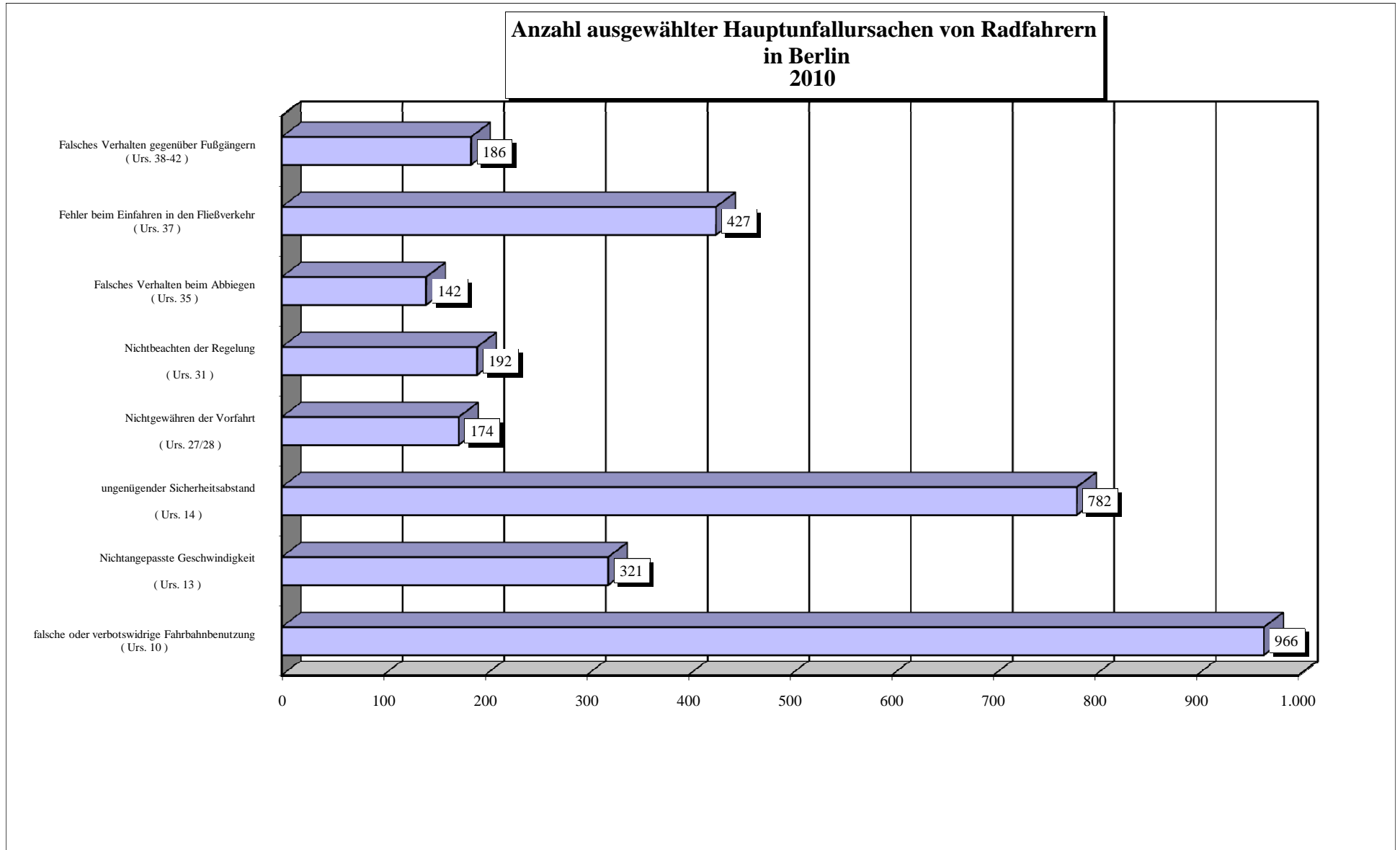
* Sonstige : alle Verursacher bei denen Vk-Art nicht bekannt, bzw.alle nicht aufgeführten Beteiligungsarten

**Anteilmäßige Verteilung der Unfallverursacher in Berlin
2010
nach Verkehrsteilnehmerart**



* Sonstige : alle Verursacher bei denen Vk-Art nicht bekannt, bzw.alle nicht aufgeführten Beteiligungsarten

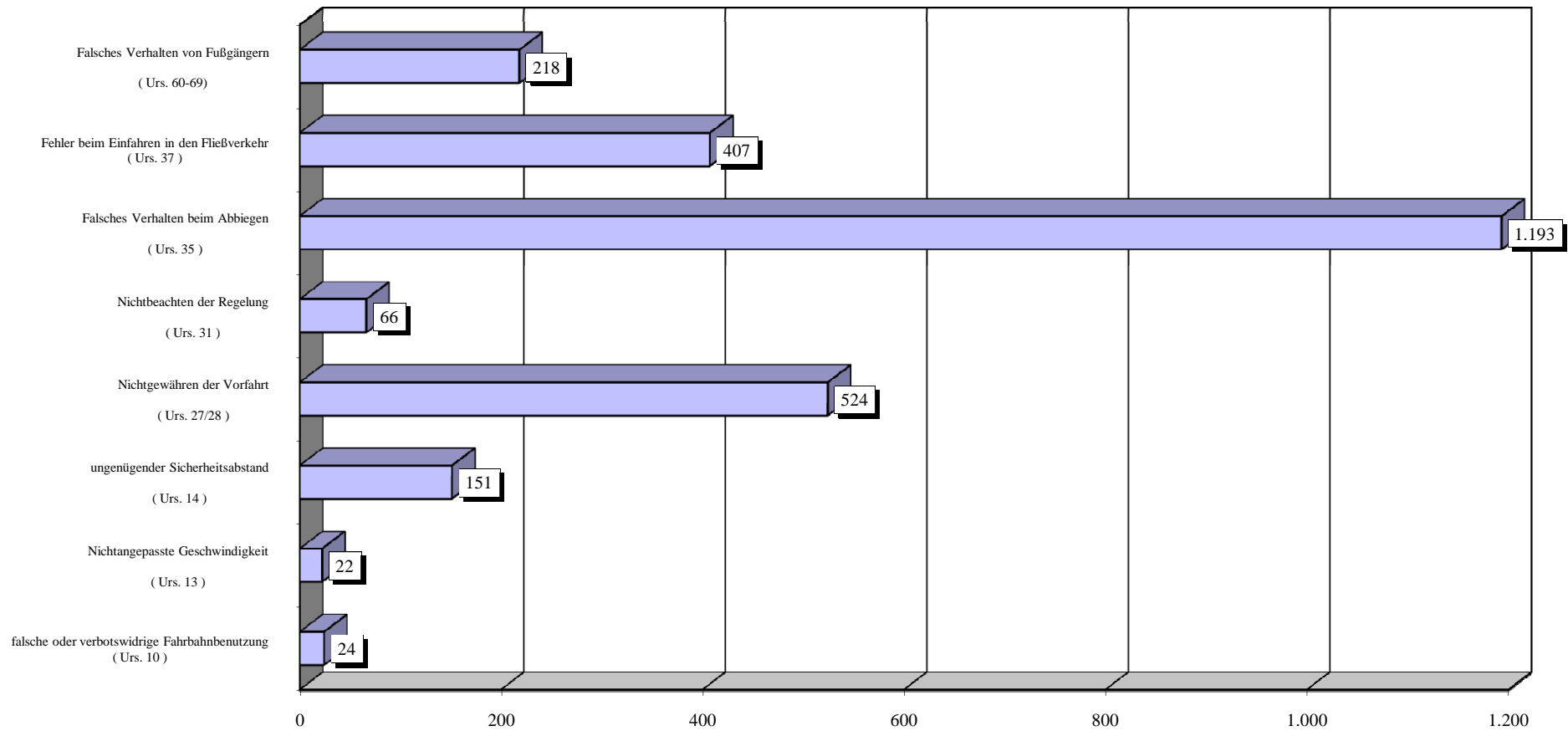
Bezirk (alt)	Hauptunfallursachen der Radfahrer in Berlin 2010 nach Bezirken (alt)							
	falsche oder verbotswidrige Fahrbahnbenutzung (Urs. 10)	Nichtangepasste Geschwindigkeit (Urs. 13)	ungenügender Sicherheitsabstand (Urs. 14)	Nichtgewähren der Vorfahrt (Urs. 27/28)	Nichtbeachten der Regelung (Urs. 31)	Falsches Verhalten beim Abbiegen (Urs. 35)	Fehler beim Einfahren in den Fließverkehr (Urs. 37)	Falsches Verhalten gegenüber Fußgängern (Urs. 38-42)
Reinickendorf	59	17	34	5	9	6	26	5
Prenzlauer Berg	58	20	53	12	14	6	24	15
Pankow	56	11	36	5	3	5	16	10
Weißensee	23	10	16	5	1	5	17	2
Spandau	42	16	33	5	15	6	20	11
Charlottenburg	47	14	58	9	15	6	23	9
Wimersdorf	34	10	18	11	8	3	8	6
Mitte	67	43	92	19	19	16	35	18
Tiergarten	34	8	35	1	12	6	21	14
Wedding	33	14	36	5	11	3	27	15
Schöneberg	22	17	31	9	8	7	12	5
Zehlendorf	29	7	27	4	5	2	7	2
Steglitz	26	9	28	6	2	3	13	5
Tempelhof	36	12	36	7	5	2	19	2
Kreuzberg	54	16	66	18	22	13	24	16
Neukölln	54	14	60	18	7	11	20	11
Friedrichshain	56	25	47	6	20	13	22	13
Hohenschönhausen	20	7	5	2	0	0	15	3
Marzahn	27	10	9	1	0	5	20	3
Lichtenberg	47	13	16	4	5	3	14	10
Treptow	67	7	14	8	6	7	18	1
Köpenick	50	18	22	9	4	8	11	8
Hellersdorf	25	3	10	5	1	6	15	2
Berlin	966	321	782	174	192	142	427	186



* Mehrfachnennungen möglich

Bezirk (alt)	Hauptunfallursachen der anderen Verkehrsunfallbeteiligten in Berlin 2010 nach Bezirken (alt)							
	falsche oder verbotswidrige Fahrbahnbenutzung (Urs. 10)	Nichtangepasste Geschwindigkeit (Urs. 13)	ungenügender Sicherheitsabstand (Urs. 14)	Nichtgewähren der Vorfahrt (Urs. 27/28)	Nichtbeachten der Regelung (Urs. 31)	Falsches Verhalten beim Abbiegen (Urs. 35)	Fehler beim Einfahren in den Fließverkehr (Urs. 37)	Falsches Verhalten von Fußgängern (Urs. 60-69)
Reinickendorf	1	3	8	21	0	66	26	13
Prenzlauer Berg	1	2	5	32	3	74	20	24
Pankow	2	1	5	28	1	25	15	2
Weißensee	1	0	5	18	0	14	18	5
Spandau	1	0	5	14	2	65	28	6
Charlottenburg	2	1	6	19	10	80	20	15
Wilmersdorf	0	1	1	19	1	57	20	9
Mitte	1	0	29	58	3	106	17	32
Tiergarten	2	2	9	21	3	86	10	10
Wedding	3	1	6	18	8	61	15	15
Schöneberg	2	0	7	9	6	48	17	4
Zehlendorf	0	1	1	25	2	42	9	9
Steglitz	0	0	4	12	3	23	18	4
Tempelhof	0	0	4	21	2	55	21	8
Kreuzberg	3	1	11	24	6	84	25	22
Neukölln	1	2	13	27	9	64	30	9
Friedrichshain	0	0	8	22	2	64	8	19
Hohenschönhausen	0	1	1	17	0	21	5	2
Marzahn	1	2	4	16	0	15	12	0
Lichtenberg	0	0	7	10	4	45	14	3
Treptow	1	3	6	34	0	48	29	5
Köpenick	1	0	3	26	1	40	22	2
Hellersdorf	1	1	3	33	0	10	8	0
Berlin	24	22	151	524	66	1.193	407	218

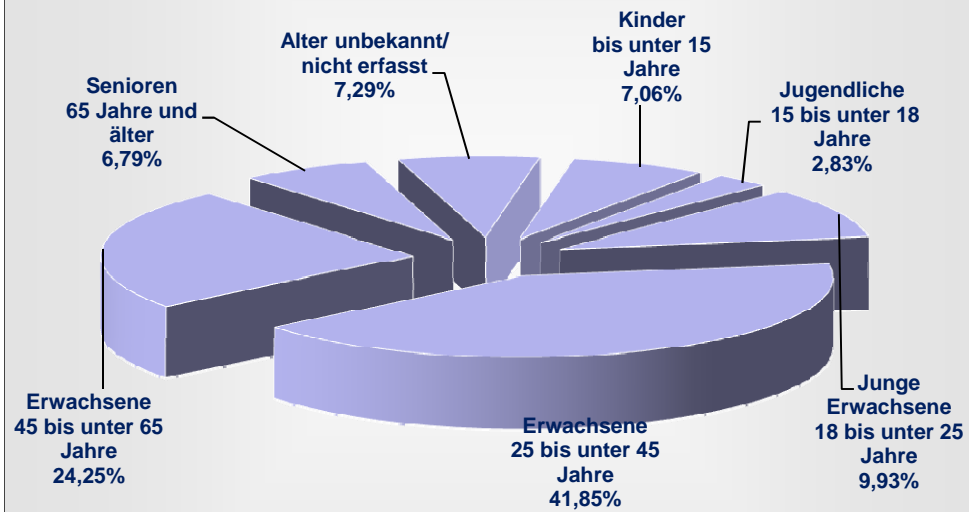
**Anzahl ausgewählter Hauptunfallursachen von anderen Verkehrsunfallbeteiligten
in Berlin
2010**



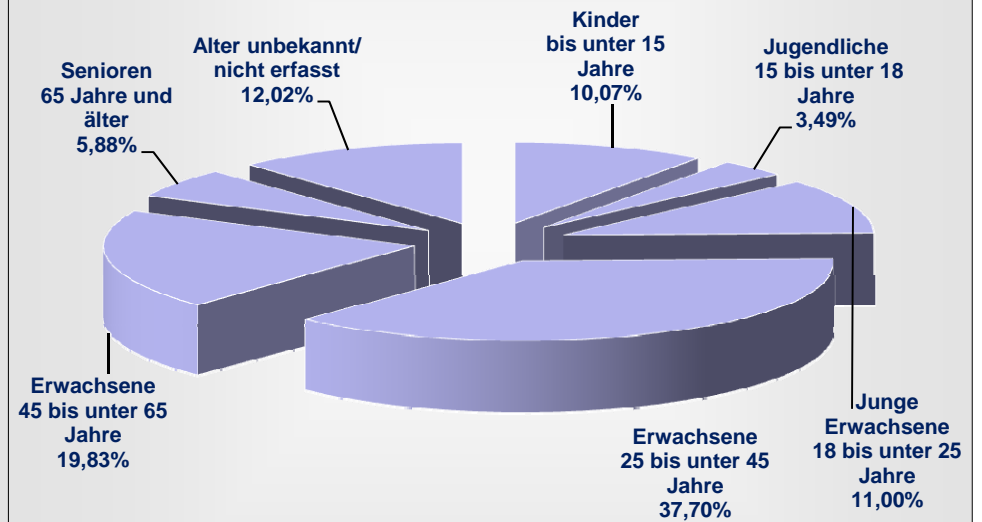
* Mehrfachnennungen möglich

Bezirk (alt)	Radfahrer 2010 nach Altersgruppen und Bezirke (alt)													
	Kinder bis unter 15 Jahre		Jugendliche 15 bis unter 18 Jahre		Junge Erwachsene 18 bis unter 25 Jahre		Erwachsene 25 bis unter 45 Jahre		Erwachsene 45 bis unter 65 Jahre		Senioren 65 Jahre und älter		Alter unbekannt/ nicht erfasst	
	insgesamt	Verursacher	insgesamt	Verursacher	insgesamt	Verursacher	insgesamt	Verursacher	insgesamt	Verursacher	insgesamt	Verursacher	insgesamt	Verursacher
Reinickendorf	42	33	16	8	35	22	88	45	70	24	28	12	24	19
Prenzlauer Berg	17	11	10	5	39	24	236	112	74	34	11	6	37	31
Pankow	24	20	8	7	16	8	74	35	60	32	20	12	29	28
Weißensee	18	14	12	8	14	9	42	28	32	12	13	9	6	4
Spandau	21	15	11	5	20	15	80	43	78	43	41	19	20	16
Charlottenburg	18	14	15	8	40	21	154	60	124	45	43	19	32	30
Wilmersdorf	25	17	6	4	17	11	72	26	82	31	28	19	7	7
Mitte	11	7	4	3	72	40	416	194	128	56	10	4	42	31
Tiergarten	10	6	3	2	34	16	142	61	79	31	14	4	21	19
Wedding	21	18	1	1	24	10	144	69	74	26	16	6	24	23
Schöneberg	14	12	5	2	26	13	109	37	88	38	19	5	15	15
Zehlendorf	20	12	14	10	20	10	41	18	60	22	25	9	9	8
Steglitz	27	20	7	6	11	5	54	20	52	24	20	10	17	16
Tempelhof	31	24	10	7	20	11	74	34	85	35	33	10	18	15
Kreuzberg	19	11	7	6	63	36	286	147	104	40	9	3	48	37
Neukölln	29	23	10	2	50	27	172	82	86	36	25	13	25	22
Friedrichshain	12	9	3	2	35	23	220	115	61	35	3	1	30	28
Hohenschönhausen	18	17	4	4	7	5	28	7	24	11	9	2	10	10
Marzahn	15	11	6	3	12	10	45	28	24	14	5	2	9	9
Lichtenberg	12	8	6	5	28	17	82	48	37	15	11	7	13	12
Treptow	17	14	7	5	26	19	83	40	66	33	20	9	13	13
Köpenick	25	20	10	8	22	13	60	35	53	27	33	18	18	14
Hellersdorf	13	10	9	9	15	13	21	11	37	17	6	3	7	6
Berlin	459	346	184	120	646	378	2.723	1.295	1.578	681	442	202	474	413
Anteil der Verursacher an der Altersgruppe		75,38%		65,22%		58,51%		47,56%		43,16%		45,70%		87,13%

**Unfallbeteiligte Radfahrer nach Altersgruppen
in Berlin
2010**



**Radfahrer als Verursacher nach Altersgruppen
in Berlin
2010**



**Unfallörtlichkeiten von Radfahrerkehrsunfällen
in der Direktion 1
nach Bezirken(alt) und Polizeiabschnitten**

Pol. Abschnitt	Bezirk (alt)	Ort	Anzahl VU
11	RD	AN DER MÜHLE / KAROLINENSTR. / WAIDMANNSLUSTER DAMM	3
		AROSER ALLEE	1
		AUGUSTE-VIKTORIA-ALLEE / HUMBOLDTSTR. / OLLENHAUERSTR.	1
		BERLINER STR.	2
		BERNAUER STR.	3
		EICHBORNDAMM	1
		FLOTTENSTR. / ROEDERNALLEE	1
		GORKISTR.	1
		HENNIGSDORFER STR.	1
		HOLZHAUSER STR.	2
		HUMBOLDTSTR. / LINDAUER ALLEE	1
		INNUNGSSTR. / OTISSTR. / WITTESTR.	2
		KURT-SCHUMACHER-DAMM	2
		LINDAUER ALLEE / ROEDERNALLEE / TEICHSTR.	2
		OLLENHAUERSTR.	9
		ROEDERNALLEE	2
		RUPPNER CHAUSSEE	3
		SCHARNWEBERSTR.	12
		SCHULZENDORFER STR.	1
		SEIDELSTR.	1
		WAIDMANNSLUSTER DAMM	2
		WALDSTR.	1
		WITTESTR.	2
		BERLINER STR. / KAROLINENSTR. / SCHLOßSTR. / AM TEGELER HAFEN	1
		ERNSTSTR.	1
		GORKISTR. / ZIEKOWSTR.	1
		HOLLÄNDERSTR.	2
		HOLZHAUSER STR. / WITTESTR.	2
		KAPWEG / SCHARNWEBERSTR.	1
		BUDESTR.	1
		BUDESTR. / GORKISTR.	1
		OTISSTR. / SEIDELSTR. / ALLEE ST. EXUPERY	2
		RUPPNER CHAUSSEE / STOLPMÜNDER WEG	1
		KIENHORSTSTR.	1
		HERMSDORFER DAMM / WAIDMANNSLUSTER DAMM / A 111	2
		BAB AUTOBAHNZUBRINGER HAMBURG / KURT-SCHUMACHER-DAMM / OLLENHAUERSTR. / SCHARNWEBERSTR. / KURT-SCHUMACHER-PLATZ	1
		ANDORNSTEIG / SCHULZENDORFER STR.	1
		BERNAUER STR. / SEIDELSTR.	1
		BASDORFER ZEILE / GORKISTR.	1
		BLANKESTR. / SCHARNWEBERSTR.	1
		FLUGPLATZ TEGEL	1
		BUDESTR. / BERNSTORFFSTR.	1
		RUPPNER CHAUSSEE / SCHULZENDORFER STR. / ZUR BAB A111-E26	1
ANTONIENSTR. / EICHBORNDAMM / MIRAISTR.	1		
ALT-HEILIGENSEE	2		
AM BÄRENSPRUNG	1		
AM NORDGRABEN / EICHBORNDAMM	3		
AM NORDGRABEN / GORKISTR. / STRAÙE 184 / PARK BORSIGAUE	2		
AN DER WILDBAHN	1		

**Unfallörtlichkeiten von Radfahrerkehrverhunsfällen
in der Direktion 1
nach Bezirken(alt) und Polizeiahschnitten**

Pol. Abschnitt	Bezirk (alt)	Ort	Anzahl VU
		AROSER ALLEE / SCHILLERRING	1
		AUGUSTE-VIKTORIA-ALLEE	2
		AUGUSTE-VIKTORIA-ALLEE / ENGELMANNWEG	1
		AUGUSTE-VIKTORIA-ALLEE / GENERAL-BARBY-STR.	1
		BERENHORSTSTR.	1
		BERLINER STR. / BIEDENKOPFER STR.	1
		BERLINER STR. / GORKISTR.	2
		BERLINER STR. / GRUßDORFSTR.	2
		BERLINER STR. / VEITSTR.	1
		BERNAUER STR. / MAIENWERDERWEG	1
		BILLERBECKER WEG / RAUXELER WEG	1
		BILLERBECKER WEG / STERKRADER STR.	1
		BISONWEG / SCHULZENDORFER STR.	1
		BORSIGDAMM / BORSIGDAMMBRÜCKE	1
		BREITENBACHSTR. / INNUNGSSTR.	1
		BRUNOWSTR. / TRESKOWSTR.	1
		BUDDESTR. / WAIDMANNSLUSTER DAMM	2
		EICHBORNDAMM / HERMANN-PIPER-STR. / KGA KÜHLER GRUND	1
		EICHBORNDAMM / PANNWITZSTR.	1
		ERHOLUNGSWEG / SANDGRASWEG	1
		GABRIELENSTR.	1
		GENERAL-BARBY-STR.	1
		GORKISTR. / MIRAISTR.	1
		GREENWICHPROMENADE	1
		GROBKOPFSTR. / OLLENHAUERSTR.	1
		HEILIGENSEESTR.	1
		HEILIGENSEESTR. / KONRADSHÖHER STR.	1
		HOLLÄNDERSTR. / SEPTIMERSTR.	1
		IM SAATWINKEL	1
		KAPWEG / KURT-SCHUMACHER-DAMM	2
		KAROLINENSTR.	2
		KIEFHEIDER WEG	1
		KIEFHEIDER WEG / RUPPNER CHAUSSEE	1
		KURT-SCHUMACHER-DAMM / A 111 BAB AUTOBAHNZUBRINGER HAMBURG / 111 AS KURT-SCHUHMA	1
		KURT-SCHUMACHER-DAMM / RUE CHARLES CALMETTE	1
		MELLER BOGEN	1
		MIRAISTR.	1
		NORDLICHTSTR.	1
		OESERSTR. / STILLACHZEILE / ZIEKOWSTR.	1
		REGENWALDER WEG	1
		SCHARNWEBERSTR. / URANUSWEG	2
		SCHWARZER WEG	2
		SEIDELSTR. / A 111 BAB AUTOBAHNZUBRINGER HAMBURG / SEIDELSTRÄßENBRÜCKE / 111 AS	1
		SOLTAUER STR.	1
		URANUSWEG / NORDLICHTSTR.	1
		WESSELBURER WEG	1
		ZIEGENORTER PFAD	1
		ZIEKOWSTR. / WILHELM-BLUME-ALLEE / KGA INDUSTRIEBAHN	1
		ZIEKOWSTR. / ZIEKOW-BRÜCKE / NORDGRABEN	1
	Verkehrsunfälle im Bezirk RD		147
Verkehrsunfälle im Polizeiahschnitt 11			147
12	RD	ALT-WITTENAU / EICHBORNDAMM	1
		BERLINER STR.	5

**Unfallörtlichkeiten von Radfahrerunfällen
in der Direktion 1
nach Bezirken(alt) und Polizeiabschnitten**

Pol. Abschnitt	Bezirk (alt)	Ort	Anzahl VU
		BERLINER STR. / WALDSEEWEG	1
		DANNENWALDER WEG / FINSTERWALDER STR. / WILHELMSRUHER DAMM	1
		EICHBORNDAMM / ORANIENBURGER STR. / WILHELMSRUHER DAMM	3
		EMMENTALER STR. / RESIDENZSTR.	1
		FALKENTALER STEIG / HEINSESTR. / HERMSDORFER DAMM	1
		HERMSDORFER STR. / ORANIENBURGER STR.	4
		MARKSTR. / PANKOWER ALLEE / RESIDENZSTR.	2
		OLLENHAUERSTR.	1
		ORANIENBURGER STR.	8
		ORANIENDAMM	2
		ORANIENDAMM / WAIDMANNSLUSTER DAMM / ZABEL-KRÜGER-DAMM	1
		QUICKBORNER STR.	1
		RESIDENZSTR.	7
		ROEDERNALLEE	1
		SENFENBERGER RING	2
		WILHELMSRUHER DAMM	1
		ZABEL-KRÜGER-DAMM	3
		ZELTINGER PLATZ	2
		ZELTINGER PLATZ / FROHNAUER BRÜCKE	1
		ALMUTSTR. / BERLINER STR.	1
		DANNENWALDER WEG / TREUENBRIETZENER STR. / WILHELMSRUHER DAMM	1
		DIETRICHINGER WEG / ORANIENBURGER STR. / WITTENAUER STR.	1
		DÜSTERHAUPTSTR. / WAIDMANNSLUSTER DAMM	1
		EICHHORSTER WEG / SCHORFHEIDESTR. / WILHELMSRUHER DAMM	1
		HERMSDORFER STR.	1
		HOLLÄNDERSTR.	1
		MARKSTR.	4
		BENEKENDORFFSTR. / ORANIENDAMM	1
		SIGISMUNDKORSO / LUDOLFINGERPLATZ	1
		MARTIN-LUTHER-STR.	1
		SENFENBERGER RING / STRAUPITZER STEIG	1
		LINDAUER ALLEE / RESIDENZSTR. / KOLPINGPLATZ	5
		ORANIENBURGER STR. / GÖSCHENPLATZ	1
		BERLINER STR. / BURGFRUAENSTR. / VELTHEIMSTR.	1
		AM NORDGRABEN / ROEDERNALLEE / ROEDERNBRÜCKE	1
		SCHONACHER STR. / ZABEL-KRÜGER-DAMM / SCHLUCHSEESTR.	2
		PROVINZSTR.	1
		RASCHDORFFSTR. / RESIDENZSTR. / THATERSTR.	2
		MAXIMILIANKORSO	1
		AM EICHENHAIN	1
		LÜBARSER STR. / ORANIENBURGER STR.	2
		VELTHEIMSTR.	1
		ALT-WITTENAU	1
		ALT-WITTENAU / HERMSDORFER STR. / TRIFTSTR.	1
		ALT-WITTENAU / ORANIENBURGER STR.	2
		AM GRÜNEN HOF / LUDOLFINGERWEG	1
		AM NORDGRABEN / BRÜCKE ÜBER DEN NORDGRABEN	1

**Unfallörtlichkeiten von Radfahrerverkehrsunfällen
in der Direktion 1
nach Bezirken(alt) und Polizeiabschnitten**

Pol. Abschnitt	Bezirk (alt)	Ort	Anzahl VU
		AM NORDGRABEN / ORANIENBURGER STR. / ORANIENBURGER BRÜCKE	1
		AMBOßWEG / WILHELMSRUHER DAMM	1
		AMENDESTR.	2
		ARTEMISSTR.	1
		BENEKENDORFFSTR.	1
		BERLINER STR. / BERTRAMSTR. / WACHSMUTHSTR.	1
		BIESELHEIDER WEG / BIESELHEIDER WEG	1
		DEUTSCHE STR.	1
		DIANASTR.	1
		DREWITZER STR. / FELLBACHER STR. / HERMSDORFER DAMM	1
		DRONTHEIMER STR. / RITTERLANDWEG / SOLDINER STR. / PROVINZSTR.	2
		EICHBORNDAMM / SPIEßWEG	2
		EICHHORSTER WEG / WITTENAUER STR.	1
		ELKESTEIG / SCHILDOWER STR.	1
		EMMENTALER STR.	1
		FLOTTENSTR.	1
		FORSTWEG / FROHNAUER STR.	1
		FROHNAUER STR. / KNEIPPSTR.	1
		FÜRST-BISMARCK-STR.	1
		FÜRSTENDAMM / ZELTINGER PLATZ	1
		GRALSBURGSTEIG / MAXIMILIANKORSO	1
		HEINSESTR.	1
		HERMSDORFER DAMM	2
		HERMSDORFER DAMM / SILVESTERWEG	1
		HOHEFELDSTR.	1
		HOLLÄNDERSTR. / MARKSTR.	1
		HUBERTUSSTR. / WAIDMANNSLUSTER DAMM	1
		HUBERTUSWEG / ORANIENBURGER CHAUSSEE / STAEHLEWEG	1
		IM AMSELTAL / MAXIMILIANKORSO	1
		JEAN-JAURES-STR.	1
		KARMELITERWEG / LUDOLFINGERPLATZ	1
		KOSSÄTENSTR. / ORANIENBURGER STR.	1
		LINDAUER ALLEE	1
		LOTOSWEG	1
		LUDOLFINGERWEG	1
		MAXIMILIANKORSO / LUDOLFINGERPLATZ	1
		MAXIMILIANKORSO / WAHNFRIEDSTR.	1
		ORANIENBURGER STR. / TECHOWPROMENADE	1
		PANKOWER ALLEE / REGINHARDSTR.	1
		RITTERLANDWEG	1
		ROEDERNALLEE / SCHMIEDEPFAD	1
		ROEDERNALLEE / WILHELM-GERICKE-STR.	1
		ROTBUCHENWEG	1
		RUE MONTESQUIEU / JEAN-JAURES-STR.	1
		SCHORFHEIDESTR. / BRÜCKE ÜBER DEN NORDGRABEN / NORDGRABEN	1
		SCHULZENDORFER STR. / BRANDTSTR. / HEINSESTR.	1
		SCHÖNFLIEßER STR.	1
		SEEBADSTR.	1
		SENHEIMER STR. / ZELTINGER STR.	1
		SPIEßWEG	1
		STARGARDTSTR.	1
		TORNOWER WEG	1
		TREUENBRIETZENER STR.	1
		WAIDMANNSLUSTER DAMM / AM DIANAPLATZ	1
		WALDSHUTER ZEILE	1
		WILTINGER STR. / ZELTINGER PLATZ	1

**Unfallörtlichkeiten von Radfahrerverkehrsunfällen
in der Direktion 1
nach Bezirken(alt) und Polizeiabschnitten**

Pol. Abschnitt	Bezirk (alt)	Ort	Anzahl VU
		WITTENAUER STR.	1
		ZELTINGER PLATZ / ZELTINGER PLATZ	1
		ÖSCHELBRONNER WEG / WITTENAUER STR.	1
		Verkehrsunfälle im Bezirk RD	151
Verkehrsunfälle im Polizeiabschnitt 12			151
13	PK	BERLINER STR.	10
		BERLINER STR. / BREITE STR.	1
		BERLINER STR. / BRENNERSTR. / MÜHLENSTR. /	1
		BERLINER STR. / ESPLANADE / WESTERLANDSTR.	2
		BERLINER STR. / GRANITZSTR. / KISSINGENSTR.	1
		BEUTHSTR. / DIETZGENSTR. / PLATANENSTR. / BROSE PARK PANKOW	1
		BREITE STR.	4
		CHARLOTTENSTR.	1
		DIETZGENSTR.	5
		ELSA-BRÄNDSTRÖM-STR. / PRENZLAUER PROMENADE	3
		FLORASTR.	7
		FRIEDRICH-ENGELS-STR.	1
		GRANITZSTR. / HIDDENSEESTR. / KISSINGENSTR.	1
		GRANITZSTR. / PRENZLAUER PROMENADE / ROTHENBACHSTR.	4
		GÜLLWEG / WALDSTR. / HERMANN-HESSE-STR.	3
		HAUPTSTR.	1
		HAUPTSTR. / SCHILLERSTR.	1
		HEINRICH-MANN-STR. / HERMANN-HESSE-STR.	3
		KOPENHAGENER STR.	1
		MAXIMILIANSTR. / MÜHLENSTR.	1
		MÜHLENSTR.	4
		NEUE SCHÖNHOLZER STR.	1
		OSSIETZKYSTR. / BREITE STR.	3
		PASEWALKER STR.	2
		PRENZLAUER PROMENADE	6
		ROSENTHALER STR.	1
		SCHÖNERLINDER CHAUSSEE / SCHÖNERLINDER STR.	1
		SCHÖNHAUSER STR.	2
		STRAÙE VOR SCHÖNHOLZ	1
		UHLANDSTR.	1
		WALDSTR.	1
		WILHELM-KUHR-STR. / WOLLANKSTR. / NEUE SCHÖNHOLZER STR. / SCHÖNHOLZER STR. / BRE	4
		WILHELMSRUHER DAMM	2
		WOLLANKSTR.	1
		BUCHHORSTER STR. / HAUPTSTR. / KASTANIENALLEE / SCHÖNHOLZER WEG	1
		ESPLANADE	2
		GRABBEALLEE	5
		KISSINGENSTR. / PRENZLAUER PROMENADE	1
		SCHILLERSTR.	1
		SCHÖNERLINDER STR.	1
		WOLLANKSTR. / BREHMESTR. / SCHULZESTR.	1
		HAUPTSTR. / HERTZSTR.	1

**Unfallörtlichkeiten von Radfahrerkehrunfällen
in der Direktion 1
nach Bezirken(alt) und Polizeiabschnitten**

Pol. Abschnitt	Bezirk (alt)	Ort	Anzahl VU
		NEUMANNSTR. / THULESTR.	1
		BERLINER STR. / BLANKENFELDER STR. / HAUPTSTR. / SCHÖNHAUSER STR.	1
		FRIEDRICH-ENGELS-STR. / NORDENDSTR.	1
		WOLFSHAGENER STR.	1
		WALDOWSTR.	1
		ESPLANADE / STAVANGERSTR.	1
		GARBATYPLATZ / BERLINER STR. / FLORASTR.	2
		KGA HUMBOLDT ABT. WÖRDENWEG / FRIEDRICH-ENGELS-STR. / NESSELWEG	1
		ROSENTHALER WEG	1
		BLANKENBURGER WEG / PASEWALKER STR.	1
		BLEICHERODER STR.	1
		KLEMKESTR. / STRAßE VOR SCHÖNHOLZ	1
		ELSA-BRÄNDSTRÖM-STR. / TRELLEBORGER STR.	1
		SCHÖNERLINDER STR. / A 114 BAB AUTOBAHNZUBRINGER PRENZLAU / 114 AS SCHÖNERLINDER	1
		BENJAMIN-VOGELSDORFF-STR. / MÜHLENSTR.	2
		BERLINER STR. / MAXIMILIANSTR.	1
		ACHTERMANNSTR.	1
		ALTENBERGER WEG / DIETZGENSTR.	1
		ANDREAS-HOFER-PLATZ / BRIXENER STR. / TIROLER STR.	1
		ANGERWEG / SCHILLERSTR. / SCHÖNHOLZER WEG	1
		ANLAGE EINIGKEIT / BLANKENFELDER CHAUSSEE / ROSENTHALER WEG	1
		AUBERTSTR. / PETITWEG / BLANKENFELDER STR.	1
		BAHNHOFSTR. / BERLINER STR. / PASEWALKER STR. / ROSENTHALER STR.	1
		BAHNHOFSTR. / BLANKENBURGER WEG / PANKSTR.	1
		BERLINER STR. / BERLINER STR.	1
		BERLINER STR. / BINZSTR.	1
		BERLINER STR. / BORKUMSTR.	1
		BERLINER STR. / ELSA-BRÄNDSTRÖM-STR.	2
		BERLINER STR. / HADLICHSTR.	1
		BEUTHSTR.	1
		BEUTHSTR. / BUCHHOLZER STR. / CHARLOTTENSTR.	1
		BINZSTR. / NEUMANNSTR.	1
		BLANKENBURGER STR. / DIETZGENSTR. / OSSIETZKYPLATZ	1
		BLANKENBURGER STR. / KLOTHILDESTR.	1
		BLANKENBURGER STR. / SIEGFRIEDSTR.	1
		BLANKENFELDER CHAUSSEE / HAUPTSTR.	1
		BLANKENFELDER STR.	1
		BLANKENFELDER STR. / GARTENSTR.	1
		BLANKENFELDER STR. / ROSENTHALER WEG	1
		BUCHER STR. / HAUPTSTR. / SCHÖNERLINDER STR. / TRIFTSTR.	1
		BUCHER STR. / PANKGRAFENSTR.	1
		BUCHHOLZER STR.	2
		BUCHHORSTER STR. / HIELSCHERSTR.	1
		DEBUSSYSTR.	1
		DOLOMITENSTR. / ESPLANADE	1
		DOLOMITENSTR. / MÜHLENSTR.	1
		ELISABETHWEG / PARKSTR.	1
		ESCHENGRABEN	1
		ESPLANADE / TRIENTER STR.	1
		FLORASTR. / GAILLARDSTR.	1
		FRIESENSTR. / HOMEYERSTR. / HERMANN-HESSE-STR.	1
		GALENUSSTR.	1
		GALENUSSTR. / PARACELUSSTR.	1

**Unfallörtlichkeiten von Radfahrerkehrunfällen
in der Direktion 1
nach Bezirken(alt) und Polizeiabschnitten**

Pol. Abschnitt	Bezirk (alt)	Ort	Anzahl VU
		GRANITZSTR. / NEUMANNSTR.	3
		GRANITZSTR. / RETZBACHER WEG	1
		GRUMBKOWSTR. / WACKENBERGSTR.	1
		HANS-JÜRGEN-STR.	1
		HAUPTSTR. / SCHILDOWER STR.	1
		HEINZ-KNOBLOCH-PLATZ / BERLINER STR. / SAMLÄNDISCHE STR.	1
		HEINZ-KNOBLOCH-PLATZ / MASURENSTR. / MÜHLENSTR.	1
		HEINZ-KNOBLOCH-PLATZ / MÜHLENSTR. / SAMLÄNDISCHE STR.	1
		HERMANN-HESSE-STR.	3
		HERMANN-HESSE-STR. / PASTOR-NIEMÖLLER-PLATZ	1
		JEAN-CALAS-WEG / RUPERTWEG	1
		KAROWER STR. / LINDENBERGER STR.	1
		KASTANIENALLEE / KASTANIENALLEE	1
		KAVALIERSTR.	1
		KGA GARTENFREUNDE NORDEND / DIETZGENSTR. / STRAßE 52A	1
		KISSINGENSTR. / RETZBACHER WEG	1
		KUCKHOFFSTR.	1
		KUCKHOFFSTR. / ZINGERGRABEN	1
		KURZE STR. / THULESTR.	1
		KÖRNERSTR.	1
		LÜBARSER WEG / SCHILDOWER STR.	1
		NORDENDSTR.	1
		OSSIETZKYSTR. / PESTALOZZISTR.	1
		PASEWALKER STR. / PRENZLAUER PROMENADE / A 114 BAB AUTOBAHNZUBRINGER PRENZLAU /	1
		PRENZLAUER PROMENADE / PRENZLAUER PROMENADE	1
		ROLANDSTR.	1
		ROSSKASTANIENHOF / HAUPTSTR.	1
		SCHILDOWER STR.	1
		SCHLOßALLEE	1
		UHLANDSTR. / WALDSTR.	1
		WILHELM-KUHR-STR.	1
		WILHELM-KUHR-STR. / SCHULZESTR.	1
		WOLLANKSTR. / FLORASTR.	1
		WOLLANKSTR. / GÖRSCHSTR.	1
		ZEUSCHELSTR.	1
		Verkehrsunfälle im Bezirk PK	191
	ws	AM STEINBERG / PRENZLAUER PROMENADE / THULESTR.	1
		Verkehrsunfälle im Bezirk WS	1
		Verkehrsunfälle im Polizeiabschnitt 13	192
14	PK	ALT-BUCH / AM STENER BERG / SCHWANEBECKER CHAUSSEE / ZEPERNICKER STR.	2
		KAROWER CHAUSSEE	2
		KAROWER CHAUSSEE / ROBERT-RÖSSLE-STR. / WOLFGANG-HEINZ-STR.	3
		WILTBERGSTR.	3
		ALT-BUCH	1
		BRUNO-APITZ-STR.	1
		HÖRSTENWEG	1
		KAROWER CHAUSSEE / SIEDLUNGSSTR.	2
		KAROWER CHAUSSEE / THEODOR-BRUGSCH-STR.	2
		MAX-BURGHARDT-STR.	1

**Unfallörtlichkeiten von Radfahrerverkehrsunfällen
in der Direktion 1
nach Bezirken(alt) und Polizeiabschnitten**

Pol. Abschnitt	Bezirk (alt)	Ort	Anzahl VU
		ROBERT-RÖSSLE-STR.	1
		RÖNTGENTALER WEG	2
		RÖNTGENTALER WEG / STRAßE 5	1
		SCHÖNERLINDER CHAUSSEE	2
		WOLFGANG-HEINZ-STR.	1
		Verkehrsunfälle im Bezirk PK	25
	WS	ALT-BLANKENBURG	3
		ANTONPLATZ / LANGHANSSTR. / BERLINER ALLEE	2
		BAHNHOFSTR.	3
		BERLINER ALLEE	10
		BERLINER STR.	2
		BRAUHAUSSTR. / PRENZLAUER PROMENADE	1
		GREIFSWALDER STR. / GÜRTELSTR. / LEHDERSTR. / BERLINER ALLEE	3
		HEINERSDORFER STR.	1
		LANGHANSSTR.	5
		MALCHOWER CHAUSSEE / PIESPORTER STR.	2
		PISTORIUSSTR.	4
		RENNBAHNSTR. / ROELCKESTR.	1
		ROELCKESTR.	1
		ROELCKESTR. / SCHWARZELFENWEG / DARBER STR.	1
		ROMAIN-ROLLAND-STR.	5
		ROTHENBACHSTR.	2
		ZUM KAPPGRABEN / HOFZEICHENDAMM / ALT-KAROW / BUCHER CHAUSSEE / SCHÖNERLINDER WE	2
		ACHILLESSTR.	2
		DARBER STR.	1
		GUSTAV-ADOLF-STR.	4
		RENNBAHNSTR.	1
		ROMAIN-ROLLAND-STR. / WISCHBERGEWEG	1
		AM STEINBERG / BERLINER STR.	1
		CHOPINSTR. / OTTO-BRAHM-STR.	1
		GUSTAV-ADOLF-STR. / HAMBURGER PLATZ	2
		LINDENALLEE / BERLINER ALLEE / WEIßENSEER PARK	1
		FALKENBERGER STR.	1
		RÖLÄNDER STR.	1
		BUSCHALLEE / SEEWEG / BERLINER ALLEE	1
		ALT-KAROW	1
		BLANKENBURGER STR. / ROMAIN-ROLLAND-STR.	2
		PISTORIUSSTR. / ROELCKESTR.	1
		ALBERTINENSTR.	1
		ALBERTINENSTR. / AMALIENSTR. / WEIßENSEER PARK	1
		ALT-BLANKENBURG / PRIESTERSTEGE	1
		AM STEINBERG / PREUNELSTR.	1
		AMALIENSTR. / PARKSTR.	1
		ANLAGE BLANKENBURG 2	1
		BAHNHOFSTR. / HUBERTUSDAMM	1
		BAHNHOFSTR. / LANKER STR.	2
		BEHAIMSTR. / MIRBACHPLATZ	1
		BERLINER STR. / ROMAIN-ROLLAND-STR.	1
		BERNKASTELER STR. / NEUMAGENER STR.	1
		BERNKASTELER STR. / TRIERER STR.	1
		BEUTHENER STR.	1
		BEUTHENER STR. / BLANKENBURGER CHAUSSEE / STRAßE 43	2

**Unfallörtlichkeiten von Radfahrerkehrsunfällen
in der Direktion 1
nach Bezirken(alt) und Polizeiabschnitten**

Pol. Abschnitt	Bezirk (alt)	Ort	Anzahl VU
		BIZETSTR. / LINDENALLEE	1
		BLANKENBURGER STR.	1
		BUCHER CHAUSSEE	1
		BUSCHALLEE / HANSASTR. / KGA SONNENSCHNEIN	1
		CHARLOTTENBURGER STR. / GUSTAV-ADOLF-STR.	1
		CHOPINSTR.	1
		FALKENBERGER STR. / PIESPORTER STR.	1
		FALKENBERGER STR. / TRIERER STR.	1
		FELDTMANNSTR. / BERLINER ALLEE	1
		FRIESICKESTR. / LANGHANSSTR.	1
		GARTENSTR. / INDIRA-GANDHI-STR.	2
		GEHRINGSTR.	1
		GEHRINGSTR. / ROELCKESTR.	3
		GOETHESTR. / STREUSTR.	1
		GOUNODSTR. / HERBERT-BAUM-STR.	1
		GROBE SEESTR. / SCHÖNSTR.	2
		GUSTAV-ADOLF-STR. / STRAÙE 245 / STRAÙE 246	1
		GÄBLERSTR. / GUSTAV-ADOLF-STR. / KGA FRIEDEN	1
		HEINERSDORFER STR. / JACOBSONSTR. / LANGHANSSTR.	1
		HÖDURSTR. / ROMAIN-ROLLAND-STR.	1
		INDIRA-GANDHI-STR. / BERLINER ALLEE / WEIÙENSEER PARK	1
		JACOBSONSTR.	1
		JACOBSONSTR. / SEIDENBERGER STR.	1
		KAROWER DAMM / STRAÙE 26 / TRESEBURGER STR.	1
		LANGHANSSTR. / PRENZLAUER PROMENADE	1
		LANGHANSSTR. / SCHARNWEBERSTR.	1
		MAHLERSTR.	1
		MAHLERSTR. / TASSOSTR. / BERLINER ALLEE	1
		MALCHOWER CHAUSSEE	1
		MALCHOWER CHAUSSEE / DARBER STR. / DARBER BRÜCKE	2
		MAX-STEINKE-STR.	1
		PARKSTR. / BERLINER ALLEE	1
		RHÖNSTR. / RUDELSBURGSTR. / STRAÙE 7	1
		ROMAIN-ROLLAND-STR. / ROTHENBACHSTR.	1
		ROSSINISTR.	1
		RUDELSBURGSTR.	1
		RÖLÄNDER STR. / BLANCHARDSTR. / HUBERTUSDAMM / SCHÖNERLINDER WEG	1
		SCHMOHLSTR.	1
		STRAÙE 246	1
		STRAÙE 52	1
		STREUSTR. / BERLINER ALLEE	1
		TEICHBERGSTR. / BUCHER CHAUSSEE	1
		TRARBACHER STR.	1
		ZUR RINGALLEE / NÜßLERSTR. / ROELCKESTR.	1
		Verkehrsunfälle im Bezirk WS	134
Verkehrsunfälle im Polizeiabschnitt 14			159
15	PB	BERLINER STR.	1
		BERLINER STR. / ESCHENGRABEN	3
		BERLINER STR. / THULESTR.	1
		BERNAUER STR. / EBERSWALDER STR. / ODERBERGER STR. / SCHWEDTER STR.	3
		BORNHOLMER STR. / BJÖRNSTR. / MALMÖER STR.	4
		BORNHOLMER STR. / SCHÖNHAUSER ALLEE / WISBYER STR.	12

**Unfallörtlichkeiten von Radfahrerkehrsunfällen
in der Direktion 1
nach Bezirken(alt) und Polizeiabschnitten**

Pol. Abschnitt	Bezirk (alt)	Ort	Anzahl VU
		BUCHHOLZER STR. / MILASTR. / SCHÖNHAUSER ALLEE	1
		CANTIANSTR. / SCHÖNHAUSER ALLEE / TOPSSTR.	2
		DANZIGER STR.	2
		DANZIGER STR. / DUNCKERSTR.	3
		DANZIGER STR. / EBERSWALDER STR. / KASTANIENALLEE / PAPPELALLEE / SCHÖNHAUSER AL	10
		DANZIGER STR. / KNAACKSTR. / LYCHENER STR.	1
		DANZIGER STR. / KOLLWITZSTR. / SENEFELDERSTR.	1
		DUNCKERSTR. / RAUMERSTR.	1
		DUNCKERSTR. / STARGARDER STR.	2
		DUNCKERSTR. / WICHERTSTR.	3
		EBERSWALDER STR.	2
		ERICH-WEINERT-STR. / PRENZLAUER ALLEE	5
		ERICH-WEINERT-STR. / SCHÖNHAUSER ALLEE / PAUL-ROBESON-STR.	1
		GLEIMSTR.	5
		GLEIMSTR. / SCHÖNHAUSER ALLEE / STARGARDER STR.	5
		GNEISTSTR. / SCHÖNHAUSER ALLEE	4
		GRELLSTR. / PRENZLAUER ALLEE / WICHERTSTR.	6
		KASTANIENALLEE	17
		KASTANIENALLEE / ODERBERGER STR.	1
		LOTTUMSTR. / SCHÖNHAUSER ALLEE	1
		PAPPELALLEE	2
		PAPPELALLEE / STARGARDER STR.	1
		PRENZLAUER ALLEE	1
		SCHIVELBEINER STR.	2
		SCHÖNHAUSER ALLEE	30
		SCHÖNHAUSER ALLEE / WICHERTSTR. / SCHIVELBEINER STR.	4
		SCHWEDTER STR.	2
		SEELOWER STR. / SCHIVELBEINER STR.	1
		SREDZKISTR.	3
		STARGARDER STR.	1
		U-BHF. SCHÖNHAUSER ALLEE / KOPENHAGENER STR. / SCHÖNHAUSER ALLEE	2
		WICHERTSTR.	4
		WISBYER STR.	3
		CHORINER STR. / ODERBERGER STR. / SCHÖNHAUSER ALLEE / SREDZKISTR.	5
		FEHRBELLINER STR. / SCHÖNHAUSER ALLEE	4
		GAUDYSTR. / SCHÖNHAUSER ALLEE	1
		GUDVANGER STR. / WICHERTSTR.	2
		GNEISTSTR. / PAPPELALLEE / RAUMERSTR.	1
		KOLLWITZSTR. / WÖRTHER STR.	2
		GLEIMSTR. / SONNENBURGER STR.	1
		GUDVANGER STR. / TALSTR. / WISBYER STR.	2
		HUMANNPLATZ / STAHLHEIMER STR. / WICHERTSTR.	1
		METZER STR. / SCHÖNHAUSER ALLEE / SCHWEDTER STR. / SENEFELDERPLATZ	3
		EBERSWALDER STR. / EBERSWALDER STR.	3
		DUNCKERSTR. / WISBYER STR.	2
		KUGLERSTR. / PRENZLAUER ALLEE	1
		FEHRBELLINER STR.	1

**Unfallörtlichkeiten von Radfahrerkehrverhunsfällen
in der Direktion 1
nach Bezirken(alt) und Polizeiahschnitten**

Pol. Abschnitt	Bezirk (alt)	Ort	Anzahl VU
		BORNHOLMER STR. / ANDERSENSTR.	1
		GLEIMTUNNEL / GLEIMSTR. / SCHWEDTER STR.	1
		KNAACKSTR. / KOLLWITZPLATZ / KOLLWITZSTR.	5
		NEUMANNSTR. / STAHLHEIMER STR. / WISBYER STR.	2
		SCHLIEMANNSTR. / STARGARDER STR.	1
		LETTESTR. / LYCHENER STR.	1
		ARNIMPLATZ / SCHÖNFLIEßER STR. / PAUL-ROBESON-STR.	1
		BAUMBACHSTR. / WISBYER STR.	1
		BERLINER STR. / HALLANDSTR.	1
		BORNHOLMER STR. / DRIESENER STR. / NORDKAPSTR.	1
		BORNHOLMER STR. / TEGNERSTR.	1
		BUCHHOLZER STR. / PAPPELALLEE	1
		CANTIANSTR.	1
		DÄNENSTR.	1
		EBERSWALDER STR. / TOPSSTR.	1
		ERICH-WEINERT-STR. / GUDVANGER STR. / KRÜGERSTR.	1
		GLEIMSTR. / CANTIANSTR. / RHINOWER STR.	2
		GREIFENHAGENER STR. / WISBYER STR.	1
		ISLÄNDISCHE STR. / MALMÖER STR.	1
		KANZOWSTR. / PRENZLAUER ALLEE	1
		KNAACKSTR.	2
		KNAACKSTR. / SREDZKISTR.	1
		KNAACKSTR. / WÖRTHER STR.	1
		KURZE STR. / SCHERENBERGSTR. / WISBYER STR.	1
		LYCHENER STR.	2
		LYCHENER STR. / STARGARDER STR.	1
		MAX-KOSKA-STR. / WISBYER STR.	1
		ODERBERGER STR.	1
		PRENZLAUER ALLEE / ZELTERSTR.	1
		RAUMERSTR.	1
		SCHÖNHAUSER ALLEE / WÖRTHER STR.	4
		SENEFELDERSTR.	1
		TEMPLINER STR.	1
		WÖRTHER STR.	1
		Verkehrsunfälle im Bezirk PB	227
Verkehrsunfälle im Polizeiahschnitt 15			227
16	PB	AM FRIEDRICHSHAIN	1
		CHRISTBURGER STR. / GREIFSWALDER STR. / PASTEURSTR.	3
		DANZIGER STR.	11
		DANZIGER STR. / GREIFSWALDER STR.	11
		DANZIGER STR. / PRENZLAUER ALLEE	7
		ERICH-WEINERT-STR. / GREIFSWALDER STR. / THOMAS-MANN-STR.	2
		ERICH-WEINERT-STR. / HOSEMANNSTR.	2
		FRÖBELSTR. / PRENZLAUER ALLEE / RAUMERSTR.	2
		GREIFSWALDER STR.	10
		GREIFSWALDER STR. / GRELLSTR. / NAUGARDER STR. / STORKOWER STR.	7
		GREIFSWALDER STR. / HUFELANDSTR. / MARIENBURGER STR.	4
		GREIFSWALDER STR. / LILLI-HENOCH-STR. / ERNST-THÄLMANN-PARK	2
		GREIFSWALDER STR. / MICHELANGELOSTR. / OSTSEESTR.	3
		GRELLSTR.	1

**Unfallörtlichkeiten von Radfahrerkehrunfällen
in der Direktion 1
nach Bezirken(alt) und Polizeiabschnitten**

Pol. Abschnitt	Bezirk (alt)	Ort	Anzahl VU
		IMMANUELKIRCHSTR. / KNAACKSTR. / PRENZLAUER ALLEE	2
		KNIPRODESTR.	2
		KNIPRODESTR. / ALTENESCHER WEG	3
		KNIPRODESTR. / DANZIGER STR.	2
		KNIPRODESTR. / STORKOWER STR.	1
		MARIENBURGER STR.	1
		MARIENBURGER STR. / PRENZLAUER ALLEE / WÖRTHER STR.	1
		OSTSEESTR.	4
		OTTO-BRAUN-STR.	2
		PRENZLAUER ALLEE	10
		PRENZLAUER ALLEE / PRENZLAUER BERG / SAARBRÜCKER STR.	2
		RUDI-ARNDT-STR. / CONRAD-BLENKLE-STR.	1
		STORKOWER STR.	12
		STORKOWER STR. / LANDSBERGER ALLEE	2
		STORKOWER STR. / SYRINGENWEG	1
		BELFORTER STR. / HEINRICH-ROLLER-STR. / PRENZLAUER ALLEE	3
		ERICH-WEINERT-STR.	1
		GREIFSWALDER STR. / JOHN-SCHEHR-STR.	1
		HOHENSCHÖNHAUSER STR. / MAIGLÖCKCHENSTR. / ODERBRUCHSTR. / HERBERT-TSCHÄPE-STR.	1
		ODERBRUCHSTR. / KARL-LADE-STR. / LANDSBERGER ALLEE	1
		WINSSTR.	2
		HERMANN-BLANKENSTEIN-STR.	2
		OTTO-BRAUN-STR. / BARNIMSTR.	2
		OTTO-BRAUN-STR. / AM FRIEDRICHSHAIN / GREIFSWALDER STR. / PRENZLAUER BERG / PLAT	2
		KNIPRODESTR. / STEDINGERWEG / HANNS-EISLER-STR. / KGA NEU BERLIN	1
		CONRAD-BLENKLE-STR.	2
		DANZIGER STR. / WINSSTR.	1
		GRELLSTR. / GUBITZSTR.	1
		DIESTERWEGSTR. / PRENZLAUER ALLEE / STARGARDER STR.	2
		AM FRIEDRICHSHAIN / BÖTZOWSTR. / VOLKSPARK FRIEDRICHSHAIN	1
		AM FRIEDRICHSHAIN / FRIEDENSTR. / VOLKSPARK FRIEDRICHSHAIN	1
		BÖTZOWSTR.	1
		CHODOWIECKISTR. / PRENZLAUER ALLEE	1
		DANZIGER STR. / ERICH-BOLTZE-STR. / MARGARETE-SOMMER-STR. / FREIZEITPARK AM SEZ	1
		EINSTEINSTR.	1
		GREIFSWALDER STR. / SCHIERITZSTR.	2
		HANNS-EISLER-STR.	1
		HEINRICH-ROLLER-STR.	1
		HOSEMANNSTR. / OSTSEEPLATZ / OSTSEESTR.	3
		IMMANUELKIRCHSTR.	1
		JOHN-SCHEHR-STR.	1
		LILLI-HENOCH-STR.	1
		LISELOTTE-HERRMANN-STR. / BÖTZOWSTR.	1
		MANDELSTR. / OSTSEEPLATZ / OSTSEESTR.	3
		MENDELSSOHNSTR.	1
		NAUGARDER STR.	1

**Unfallörtlichkeiten von Radfahrerkehrsunfällen
in der Direktion 1
nach Bezirken(alt) und Polizeiabschnitten**

Pol. Abschnitt	Bezirk (alt)	Ort	Anzahl VU
		PAUL-HEYSE-STR.	1
		PRENZLAUER BERG	1
		RYKESTR. / SREDZKISTR.	1
		THOMAS-MANN-STR.	3
		THOMAS-MANN-STR. / THOMAS-MANN-STR.	1
	Verkehrsunfälle im Bezirk PB		163
Verkehrsunfälle im Polizeiabschnitt 16			163
Gesamtergebnis			1039

**Unfallörtlichkeiten von Radfahrerkehrunfällen
in der Direktion 2
nach Bezirken(alt) und Polizeiabschnitten**

Pol. Abschnitt	Bezirk (alt)	Ort	Anzahl VU
21	SP	BREITE STR.	1
		ALTSTÄDTER RING / KLOSTERSTR. / SEEGEFELDER STR. / STABHOLZGARTEN	7
		ALTSTÄDTER RING / MORITZSTR.	2
		AM JULIUSTURM	1
		AM JULIUSTURM / CARL-SCHURZ-STR. / HAVELSTR. / HOHER STEINWEG	1
		FALKENHAGENER TOR / HOHENZOLLERNRING / PIONIERSTR.	1
		FALKENSEER CHAUSSEE	6
		FALKENSEER CHAUSSEE / FRANKENWALDSTR. / MÜLHEIMER STR.	2
		FALKENSEER CHAUSSEE / GERMERSHEIMER WEG	1
		FALKENSEER CHAUSSEE / WASSERWERKSTR. / AM KIESTEICH	1
		FALKENSEER CHAUSSEE / ZEPPELINSTR.	2
		FLANKENSCHANZE	2
		GARTENFELDER STR.	1
		GOLTZSTR. / RAUCHSTR.	1
		GOLTZSTR. / STREITSTR.	1
		HASELHORSTER DAMM	1
		HOHENZOLLERNRING	5
		HOHENZOLLERNRING / STREITSTR.	2
		NAUENER STR. / SEEGEFELDER STR. / ZEPPELINSTR.	1
		NEUENDORFER STR.	1
		NEUENDORFER STR. / FALKENSEER PLATZ	2
		RADELANDSTR.	2
		RUHLEBENER STR.	1
		SCHÖNWALDER STR.	2
		SEEGEFELDER STR.	6
		STREITSTR.	4
		GOLTZSTR.	1
		ALTSTÄDTER RING / FALKENSEER PLATZ	2
		SEEGEFELDER WEG	3
		ALTSTÄDTER RING	2
		ELISABETHSTR. / LASIUSZEILE / SCHÖNWALDER STR.	1
		FELDSTR. / NEUENDORFER STR. / SCHÖNWALDER STR.	1
		SCHÖNWALDER ALLEE	1
		DAUMSTR. / RHENANIASTR.	1
		AALEMANNUFER / NIEDERNEUENDORFER ALLEE	1
		STADTRANDSTR.	1
		BISMARCKSTR. / NEUENDORFER STR. / WRÖHMÄNNERPARK	1
		HOHENZOLLERNRING / SCHÖNWALDER ALLEE / FEHRBELLINER TOR / KLINKEPLATZ	2
		ASKANIERRING / HAVELSCHANZE / NEUENDORFER STR. / STREITSTR. / KGA KLECKERSDORF	1
		AN DER KAPPE	1
		KISSELNALLEE / PIONIERSTR. / ZEPPELINSTR. (ENDE)	1
		NEUE BERGSTR.	1
		PIONIERSTR.	1
		ALTSTÄDTER RING / MÜNSINGER PARK / JÜDENSTR.	1
		AM BAHNHOF SPANDAU	3
		AM JULIUSTURM / ZITADELLENWEG / AN DER SPREESCHANZE / ZITADELLENBRÜCKE	1
		AMORBACHER WEG / STREITSTR.	1
		ASKANIERRING / FEHRBELLINER TOR	1
		ASNIERESSTR.	1
		BAMIHLSTR. / RAUCHSTR.	1
CAUTIUSSTR. / SCHÖNWALDER ALLEE	1		
FALKENSEER CHAUSSEE / HOHENZOLLERNRING	1		
FALKENSEER CHAUSSEE / ZWEIBRÜCKER STR.	1		
FALKENSEER DAMM / FALKENSEER PLATZ	1		

**Unfallörtlichkeiten von Radfahrerverkehrsunfällen
in der Direktion 2
nach Bezirken(alt) und Polizeiabschnitten**

Pol. Abschnitt	Bezirk (alt)	Ort	Anzahl VU
		FALKENSEER DAMM / FLANKENSCHANZE	1
		FEHRBELLINER STR. / HOSPITALSTR.	1
		FLANKENSCHANZE / HASENMARK	1
		FLATOWER STR.	1
		GERMERSHEIMER WEG	1
		GRÜTZMACHERWEG / THERESE-GIEHSE-STR.	1
		HOHENZOLLERNRING / SPEKTEWEG	1
		HUBERTUSSTR. / KAISERSTR.	1
		IM SPEKTEFELD / AM KIESTEICH	1
		KEMMANNWEG	1
		KLINGENHOFER STEIG / MÖGELDORFER WEG	1
		KLOSTERSTR.	2
		MARSCHALLSTR.	1
		NAUENER STR.	1
		NEUE BERGSTR. / NEUENDORFER STR.	1
		NEUENDORFER STR. / TRIFTSTR.	1
		NIEDERNEUENDORFER ALLEE	2
		NIEDERNEUENDORFER ALLEE / PAPENBERGER WEG	1
		PAULA-HIRSCHFELD-STEIG	1
		PIRMASENSER STR. / ZEPPELINSTR.	1
		RAUCHSTR.	1
		RAUCHSTR. / HUGO-CASSIRER-STR.	2
		SCHÖNWALDER STR. / STADTHEIDESTR.	1
		SEEGEFELDER STR. / WUSTERMARKER STR.	1
		SEEGEFELDER WEG / HAMBURGER STR.	1
		SEEGEFELDER WEG / KLOSTERBUSCHWEG / AM KIESTEICH	1
		SEEGEFELDER WEG / SENZKER STR.	1
		SOLLINGZEILE	1
		SPEKTEWEG	1
		WASSERWERKSTR.	2
		WINDMÜHLENBERG	1
		Verkehrsunfälle im Bezirk SP	127
		Verkehrsunfälle im Polizeiabschnitt 21	127
22	SP	CHARLOTTENBURGER CHAUSSEE	1
		GARTENFELDER STR.	1
		NONNENDAMMALLEE	2
		NONNENDAMMALLEE / ROHRDAMM	2
		SAATWINKLER DAMM	2
		GRUNEWALDSTR.	1
		DAUMSTR. / GARTENFELDER STR. / TELEGRAFENWEG	2
		FREIHEIT	1
		KÖTTGENSTR. / ROHRDAMM	1
		GARTENFELDER STR. / PAULSTERNSTR. / KGA NEUER EXERZIERPLATZ	1
		STRABE AM SCHALTWERK	1
		AM JULIUSTURM / DAUMSTR. / NONNENDAMMALLEE	3
		FELDZEUGMEISTERSTR.	1
		GARTENFELDER STR. / RIENSBERGSTR.	1
		GRENADIERSTR.	1
		JUNGFERNHEIDEWEG / MÄCKERITZSTR. / NONNENDAMMALLEE / POPITZWEG / REISSTR. / SIEM	1
		NONNENDAMMALLEE / OTTERNBUCHTSTR. / PAULSTERNSTR.	3
		POPITZWEG	1
		QUELLWEG	1
		ROHRDAMM	1

**Unfallörtlichkeiten von Radfahrerkehrverhunsfällen
in der Direktion 2
nach Bezirken(alt) und Polizeiabschnitten**

Pol. Abschnitt	Bezirk (alt)	Ort	Anzahl VU
		ROHRDAMM / SAATWINKLER DAMM	1
		Verkehrsunfälle im Bezirk SP	29
	CH	FÜRSTENBRUNNER WEG / KÖNIGIN-ELISABETH-STR. / SPANDAUER DAMM	4
		HEERSTR.	4
		KAISERDAMM	2
		KAISERDAMM / KÖNIGIN-ELISABETH-STR. / MESSEDAMM	5
		KAISERDAMM / MEERSCHIEDTSTR.	1
		KNOBELSDORFFSTR. / KÖNIGIN-ELISABETH-STR.	1
		KÖNIGIN-ELISABETH-STR.	1
		MASURENALLEE	1
		MASURENALLEE / MESSEDAMM / NEUE KANTSTR.	4
		MASURENALLEE / SOORSTR. / HAMMARSKJÖLDPLATZ	1
		REICHSSTR.	2
		LINDENALLEE / REICHSSTR. / THEODOR-HEUSS-PLATZ	1
		OLYMPISCHE STR. / PREUßENALLEE / REICHSSTR.	1
		MESSEDAMM	3
		REICHSSTR. / STORMSTR.	1
		HEERSTR. / SOLDAUER ALLEE / TEUFELSSEESTR.	1
		HEERSTR. / TEUFELSSEESTR. / HEERSTRABENBRÜCKE	1
		REICHSSTR. / SPANDAUER DAMM / KGA SPANDAUER BOCK	1
		KIRSCHENALLEE / PLATANENALLEE	1
		AHORNALLEE / AKAZIENALLEE	1
		BAYERNALLEE	1
		BOYENALLEE / TEUFELSSEESTR.	1
		CRUSIUSSTR. / KÖNIGIN-ELISABETH-STR.	1
		EBERESCHENALLEE	2
		EICKAMPSTR. / MAIKÄFERPFAD	3
		ESCHENALLEE	1
		ESCHENALLEE / PLATANENALLEE	1
		ESCHENALLEE / SPANDAUER DAMM / KGA BISMARCKSRUH	2
		FLATOWALLEE / JESSE-OWENS-ALLEE / FLATOWALLEEBRÜCKE	1
		FÜRSTENBRUNNER WEG	2
		HAESLERSTR. / KÖNIGIN-ELISABETH-STR.	1
		HALENSEESTR. / A 115 BAB AUTOBAHNZUBRINGER MAGDEBG/LEIPZ (AVUS) / 115 AD FUNKTUR	3
		HALENSEESTR. / MESSEDAMM / A 100 BAB / 100 AD FUNKTURM AUSFAHRT N MESSEDAMM,HALE	3
		HARBIGSTR.	1
		HEERSTR. / MOHRUNGER ALLEE / ORTELSBURGER ALLEE / GEORG-KOLBE-HAIN	2
		IM HORNISGRUND	1
		KAISERDAMM / SOORSTR.	1
		LYCKALLEE	1
		MARIENBURGER ALLEE	1
		ORTELSBURGER ALLEE / TANNENBERGALLEE	1
		SOORSTR. / SPANDAUER DAMM	1
		SPORTFORUMSTR.	1
		TANNENBERGALLEE	1
		Verkehrsunfälle im Bezirk CH	70
	WI	KÖNIGSWEG	1
		AM POSTFENN	1
		EICKAMPSTR. / KÖNIGSWEG / AUERBACHTUNNEL / FORSTAMT GRUNEWALD REVIERFÖRSTEREI E	3

**Unfallörtlichkeiten von Radfahrerverkehrsunfällen
in der Direktion 2
nach Bezirken(alt) und Polizeiabschnitten**

Pol. Abschnitt	Bezirk (alt)	Ort	Anzahl VU
		Verkehrsunfälle im Bezirk WI	5
Verkehrsunfälle im Polizeiabschnitt 22			104
23	SP	ALTONAER STR. / KLOSTERSTR.	2
		BRUNSBÜTTELER DAMM	8
		BRUNSBÜTTELER DAMM / KLOSTERSTR. / RUHLEBENER STR.	6
		BRUNSBÜTTELER DAMM / MAGISTRATSWEG	1
		BRUNSBÜTTELER DAMM / NAUENER STR.	3
		GATOWER STR.	4
		GATOWER STR. / HEERSTR.	1
		HEERSTR.	2
		KLADOWER DAMM	7
		PICHELSDORFER STR.	2
		WILHELMSTR.	4
		HEERSTR. / WILHELMSTR.	1
		SÜDEKUMZEILE	1
		BRUNSBÜTTELER DAMM / AM BAHNHOF SPANDAU	2
		HEERSTR. / SANDSTR.	1
		SEEBURGER WEG	2
		ALTONAER STR. / PÄWESINER WEG	1
		KLOSTERSTR. / SEEBURGER STR. / WILHELMSTR. / ZIEGELHOF	2
		FINKENKRUGER WEG	2
		SEEBURGER STR.	2
		GATOWER STR. / WILHELMSTR.	3
		NENNHAUSER DAMM	2
		ADAMSTR.	1
		ADAMSTR. / KONKORDIASTR.	1
		ADAMSTR. / MELANCHTHONSTR. / MELANCHTHONPLATZ	1
		ADELHEID-PONINSKA-STR. / ERNA-SACK-STR.	1
		ALT-PICHELSDORF	1
		ALT-PICHELSDORF / HEERSTR. / PICHELSDORFER STR. / SÜDPARK	2
		ALTONAER STR.	1
		AM OMNIBUSHOF / GATOWER STR. / GRAETSCHELSTEIG	1
		AM PICHELSSEE	1
		AUGUSTE-PICCARD-STR.	1
		BLASEWITZER RING / MAULBEERALLEE / SEEBURGER WEG	1
		BLASEWITZER RING / SANDSTR. / OBSTALLEE	1
		BORKUMER STR. / KLOSTERSTR.	2
		BRUNSBÜTTELER DAMM / NENNHAUSER DAMM	1
		BRUNSBÜTTELER DAMM / WILHELMSHAVENER STR.	1
		BRÜDERSTR. / PICHELSDORFER STR.	1
		BUSCHOWER WEG	1
		COSMARWEG / MAGISTRATSWEG	1
		DROSSELSTR. / GUTSSTR. / PRIVATSTR. / RITTERFELDDAMM / GUTSHOF GLIENICKE	1
		FINKENKRUGER WEG / TORWEG	1
		FINKENKRUGER WEG / UNGEWITTERWEG	1
		FÖLDERICHSTR. / WEVERSTR.	1
		GATOWER STR. / PFÄLZISCHE STR.	1
		GRUNEWALDSTR. / RUHLEBENER STR.	1
		HEERSTR. / JACZOSTR.	1
HEERSTR. / WEIDENWEG	1		
HEIDEREUTERSTR. / RUHLEBENER STR. / KGA RUHLEBENER STR.	1		
JADEWEG	1		
KLADOWER DAMM / RITTERFELDDAMM	2		

**Unfallörtlichkeiten von Radfahrerkehrverhunsfällen
in der Direktion 2
nach Bezirken(alt) und Polizeiabschnitten**

Pol. Abschnitt	Bezirk (alt)	Ort	Anzahl VU
		KRAMPNITZER WEG	1
		MAULBEERALLEE	1
		MAULBEERALLEE / RÄCKNITZER STEIG	1
		PICHELSDORFER STR. / WILHELMSTR.	1
		PILLNITZER WEG / MAGISTRATSWEG / MAULBEERALLEE	2
		POTSDAMER CHAUSSEE / PRIVATSTR.	1
		REX-WAITE-STR. / AM LANDSCHAFTSPARK GATOW	1
		RITTERFELDDAMM / SELBITZER STR.	1
		SAKROWER LANDSTR.	2
		SPANDAUER BURGWALL	1
		TORWEG	1
		WILHELMSHAVENER STR.	1
		Verkehrsunfälle im Bezirk SP	105
		Verkehrsunfälle im Polizeiabschnitt 23	105
24	CH	SCHILLERSTR.	2
		PESTALOZZISTR.	1
		SCHLOBSTR.	1
		BISMARCKSTR.	5
		BISMARCKSTR. / KAISERDAMM / SCHLOBSTR. / SUAREZSTR.	5
		BISMARCKSTR. / RICHARD-WAGNER-STR. / SESENHEIMER STR.	5
		BISMARCKSTR. / WILMERSDORFER STR.	3
		HALEMWEG	1
		HECKERDAMM	3
		KAISERDAMM	1
		KAISER-FRIEDRICH-STR.	1
		KAISER-FRIEDRICH-STR. / OTTO-SUHR-ALLEE / SPANDAUER DAMM / LUISENPLATZ	7
		KANTSTR.	2
		KANTSTR. / KRUMME STR.	1
		KANTSTR. / WINDSCHEIDSTR.	1
		MAX-DOHRN-STR. / TEGELER WEG	1
		NEUE KANTSTR. / WITZLEBENSTR.	3
		OTTO-SUHR-ALLEE	1
		OTTO-SUHR-ALLEE / RICHARD-WAGNER-STR. / WINTERSTEINSTR. / RICHARD-WAGNER-PLATZ	3
		SAATWINKLER DAMM	3
		SOPHIE-CHARLOTTEN-STR.	6
		SOPHIE-CHARLOTTEN-STR. / SPANDAUER DAMM	4
		SPANDAUER DAMM	5
		SPANDAUER DAMM / KLAUSENERPLATZ	2
		WILMERSDORFER STR.	4
		WILMERSDORFER STR. / ZILLESTR.	1
		KAISERIN-AUGUSTA-ALLEE	3
		GOSLARER UFER / KAISERIN-AUGUSTA-ALLEE / KAISERIN-AUGUSTA-BRÜCKE	1
		DANCKELMANNSTR. / HORSTWEG	1
		DANCKELMANNSTR.	3
		ZILLESTR.	2
		JUNGFERNHEIDEWEG	2
		KNOBELSDORFFSTR. / SCHLOBSTR. / ZILLESTR.	3
		KEPLERSTR. / OLBERSSTR.	1
		KRUMME STR. / WILMERSDORFER STR. / STUTTGARTER PLATZ	2
		KAISERIN-AUGUSTA-ALLEE / SÖMMERINGSTR. / MIERENDORFFPLATZ	1
		OSNABRÜCKER STR. / MIERENDORFFPLATZ	1

**Unfallörtlichkeiten von Radfahrerunfällen
in der Direktion 2
nach Bezirken(alt) und Polizeiabschnitten**

Pol. Abschnitt	Bezirk (alt)	Ort	Anzahl VU
		SCHLOßSTR. / SPANDAUER DAMM / VORGARTEN SCHLOß CHARLOTTENBURG	2
		BISMARCKSTR. / KAISER-FRIEDRICH-STR.	1
		KAISERDAMM / SOPHIE-CHARLOTTEN-STR. / ERWIN-BARTH-PLATZ	1
		WITZLEBENPLATZ	1
		SAATWINKLER DAMM / A 111 BAB AUTOBAHNZUBRINGER HAMBURG / 111 AS SAATWINKLER DAMM	1
		LISE-MEITNER-STR.	1
		HECKERDAMM / A 111 BAB AUTOBAHNZUBRINGER HAMBURG / WELTLINGERBRÜCKE / VOLKSPARK	2
		FRITSCHESTR. / SCHILLERSTR.	2
		KAISER-FRIEDRICH-STR. / SCHUSTEHRUSSTR.	2
		AM HEIDEBUSCH / HECKERDAMM	1
		BEHAIMSTR. / GIERKEZEILE	1
		BONHOEFFERUFER	1
		BONHOEFFERUFER / MIERENDORFFSTR. / SCHLOßBRÜCKE / SCHLOßBRÜCKENSTEG	1
		BRAHESTR. / TEGELER WEG	1
		CHRISTSTR. / DANCKELMANNSTR.	1
		FRIEDRICH-OLBRICHT-DAMM	2
		FRIEDRICH-OLBRICHT-DAMM / SCHWANENFELDSTR.	1
		GARDES-DU-CORPS-STR. / SOPHIE-CHARLOTTEN-STR.	1
		GOERDELERDAMM / JAKOB-KAISER-PLATZ	1
		GOERDELERSTEG	1
		HAUBACHSTR.	2
		HAUBACHSTR. / KAISER-FRIEDRICH-STR.	1
		HEBBELSTR. / KAISER-FRIEDRICH-STR.	1
		HOLTZENDORFFSTR. / AMTSGERICHTSPLATZ	1
		HORSTWEG / SCHLOßSTR.	1
		KAISER-FRIEDRICH-STR. / LEWISHAMSTR. / STUTTGARTER PLATZ	1
		KAISER-FRIEDRICH-STR. / PESTALOZZISTR.	1
		KAISERDAMM / RIEHLSTR.	1
		KAISERDAMM / SALDERNSTR. / KAISERDAMMBRÜCKE	1
		KAISERDAMM / SOPHIE-CHARLOTTE-PLATZ	1
		KANTSTR. / NEUE KANTSTR. / SUAREZSTR.	1
		KANTSTR. / WILMERSDORFER STR.	1
		KNOBELSDORFFSTR.	1
		KRUMME STR.	1
		KRUMME STR. / SCHILLERSTR.	1
		KUNO-FISCHER-STR. / LIETZENSEEUFER / NEUE KANTSTR.	2
		KURT-SCHUMACHER-DAMM / A 111 BAB AUTOBAHNZUBRINGER HAMBURG / 111 AS HECKERDAMM E	1
		LOHMEYERSTR.	2
		LOHMEYERSTR. / OTTO-SUHR-ALLEE	3
		LUISENPLATZ	1
		MINDENER STR. / TEGELER WEG	1
		NEHRINGSTR.	4
		NEUE KANTSTR.	1
		OLBERSSTR. / TEGELER WEG	1
		QUEDLINBURGER STR.	1
		QUEDLINBURGER STR. / SÖMMERINGSTR.	1
		REICHWEINDAMM / HECKERDAMM	1
		RIEHLSTR.	1
		SAATWINKLER DAMM / STRAßE 70	1
		SCHILLERSTR. / WILMERSDORFER STR.	1
		SEESTR. / LUDWIG-HOFFMANN-BRÜCKE	1
		STEIFENSANDSTR.	1
		U-BHF. JAKOB-KAISER-PLATZ	1
		VOLKSPARK JUNGFERNHEIDE	3

**Unfallörtlichkeiten von Radfahrerkehrverhunsfällen
in der Direktion 2
nach Bezirken(alt) und Polizeiabschnitten**

Pol. Abschnitt	Bezirk (alt)	Ort	Anzahl VU
		WINDSCHEIDSTR. / STUTTGARTER PLATZ	1
		WINTERSTEINSTR.	1
		WITZLEBENSTR.	1
	Verkehrsunfälle im Bezirk CH		164
Verkehrsunfälle im Polizeiabschnitt 24			164
25	CH	DAHLMANNSTR. / GERVINUSSTR. / LEWISHAMSTR.	1
		GERVINUSSTR.	1
		KURFÜRSTENDAMM	7
		WILMERSDORFER STR.	1
		KURFÜRSTENDAMM / LEIBNIZSTR.	3
		DAMASCHKESTR.	1
		SYBELSTR.	1
		ALBRECHT-ACHILLES-STR. / DAHLMANNSTR. / KURFÜRSTENDAMM	2
		BRANDENBURGISCHE STR. / KURFÜRSTENDAMM / LEWISHAMSTR. / ADENAUERPLATZ	3
		DAMASCHKESTR. / JOACHIM-FRIEDRICH-STR. / HOLTZENDORFFPLATZ	1
	MOMMSENSTR. / WILMERSDORFER STR. / HINDEMITHPLATZ	2	
	SYBELSTR. / WILMERSDORFER STR.	1	
	Verkehrsunfälle im Bezirk CH		24
	WI	AßMANNSHAUSER STR.	1
		BRANDENBURGISCHE STR.	1
		FORCKENBECKSTR. / MECKLENBURGISCHE STR. / HEIDELBERGER PLATZ	2
		HAGENSTR. / HUBERTUSBADER STR. / WILDPFAD	1
		HOHENZOLLERNDAMM	2
		JOACHIM-FRIEDRICH-STR.	1
		KOENIGSALLEE	2
		KURFÜRSTENDAMM	4
		MECKLENBURGISCHE STR.	1
		PARISER STR. / WÜRTTEMBERGISCHE STR. / OLIVAER PLATZ	1
		PAULSBORNER STR.	1
WESTFÄLISCHE STR.		6	
WIESBADENER STR.		2	
CICEROSTR.		2	
KONSTANZER STR.		1	
SÜDWESTKORSO		3	
KURFÜRSTENDAMM / HENRIETTENPLATZ		1	
FRIEDRICHSRUHER STR.		1	
BLÜTHGENSTR. / WESTFÄLISCHE STR.		1	
BORNIMER STR. / KURFÜRSTENDAMM / STORKWINKEL		3	
DUISBURGER STR.		1	
CLAYALLEE / DÜNKELBERGSTEIG		1	
BERKAER STR. / BREITE STR. / FRIEDRICHSHALLER STR. / HUNDEKEHLESTR. / WARNEMÜNDE		2	
ALBRECHT-ACHILLES-STR. / WESTFÄLISCHE STR.	1		
BERGHEIMER STR. / SÜDWESTKORSO	1		
BERKAER STR. / EGERSTR. / HOHENZOLLERNDAMM / ELSTERPLATZ	1		
BERKAER STR. / FRANZENSBADER STR.	1		
BIELEFELDER STR. / WESTFÄLISCHE STR.	2		
BINGER STR.	1		
BRANDENBURGISCHE STR. / MÜNSTERSCHE STR.	1		

**Unfallörtlichkeiten von Radfahrerkehrverhunsfällen
in der Direktion 2
nach Bezirken(alt) und Polizeiabschnitten**

Pol. Abschnitt	Bezirk (alt)	Ort	Anzahl VU		
		CASPAR-THEYß-STR. / PAULSBORNER STR. / GRIESER PLATZ	2		
		CUNOSTR.	1		
		DARMSTÄDTER STR. / WÜRTEMBERGISCHE STR.	1		
		DÜSSELDORFER STR. / SÄCHSISCHE STR.	2		
		EISENZAHNSTR. / WESTFÄLISCHE STR.	1		
		FONTANESTR. / HAGENSTR. / KOENIGSALLEE	1		
		FORCKENBECKSTR.	3		
		FRIEDRICHSHALLER STR.	1		
		FRIEDRICHSRUHER STR. / PAULSBORNER STR. / PAULSBORNER BRÜCKE	1		
		GEISENHEIMER STR. / WETZLARER STR.	1		
		HAGENSTR.	3		
		HALBERSTÄDTER STR. / JOACHIM-FRIEDRICH-STR.	1		
		HEILIGENDAMMER STR. / PLATZ AM WILDEN EBER	1		
		HEKTORSTR.	1		
		HOHENZOLLERNDAMM / KARLSBADER STR.	1		
		HOHENZOLLERNDAMM / LANDECKER STR.	2		
		HUBERTUSALLEE	1		
		JOACHIM-FRIEDRICH-STR. / JOHANN-GEORG-STR. / KURFÜRSTENDAMM / AGATHE-LASCH-PLATZ	3		
		JOHANN-GEORG-STR. / NESTORSTR. / WESTFÄLISCHE STR.	1		
		JOHANN-SIGISMUND-STR. / KURFÜRSTENDAMM	3		
		KREUZNACHER STR.	1		
		KURFÜRSTENDAMM / NESTORSTR.	2		
		KURFÜRSTENDAMM / WESTFÄLISCHE STR.	3		
		LASSENSTR.	1		
		LAUBACHER STR.	3		
		LAUBACHER STR. / SÜDWESTKORSO / WIESBADENER STR.	2		
		LAUBENHEIMER STR.	1		
		LENTZEALLEE	1		
		LUDWIG-BARNAY-PLATZ	1		
		MIQUELSTR. / PÜCKLERSTR.	1		
		OFFENBACHER STR. / SPESSARTSTR.	1		
		PAULSBORNER STR. / SEESENER STR.	1		
		PAULSBORNER STR. / WARMBRUNNER STR.	1		
		PAULSBORNER STR. / WESTFÄLISCHE STR. / HOCHMEISTERPLATZ	1		
		POMMERSCHE STR.	1		
		RAVENSBERGER STR.	1		
		SCHWARZBACHER STR. / STORKWINKEL / A 100 BAB / MELLI-BEESE-ANLAGE / 100 AS KURFÜ	1		
		SCHWEIDNITZER STR. / WESTFÄLISCHE STR.	1		
		STEINRÜCKWEG / SÜDWESTKORSO	1		
		WINKLER STR.	1		
		XANTENER STR.	1		
			Verkehrsunfälle im Bezirk WI		107
			ZD	CLAYALLEE / PÜCKLERSTR.	2
	Verkehrsunfälle im Bezirk ZD		2		
Verkehrsunfälle im Polizeiabschnitt 25			133		
26	CH	UHLANDSTR.	1		
		BLEIBTREUSTR.	1		
		FASANENSTR. / LIETZENBURGER STR.	1		
		GROLMANSTR. / KURFÜRSTENDAMM / UHLANDSTR.	2		
		JOACHIMSTALER STR.	2		
		KNESEBECKSTR. / KURFÜRSTENDAMM	2		

**Unfallörtlichkeiten von Radfahrerverkehrsunfällen
in der Direktion 2
nach Bezirken(alt) und Polizeiabschnitten**

Pol. Abschnitt	Bezirk (alt)	Ort	Anzahl VU
		KURFÜRSTENDAMM	6
		LIETZENBURGER STR.	5
		SCHLÜTERSTR.	1
		WIELANDSTR. / OLIVAER PLATZ	1
		KURFÜRSTENDAMM / SCHLÜTERSTR.	1
		BLEIBTREUSTR. / LIETZENBURGER STR. / SÄCHSISCHE STR.	2
		FASANENSTR.	1
		LIETZENBURGER STR. / MEINEKESTR.	1
		JOACHIMSTALER STR. / KURFÜRSTENDAMM / JOACHIMSTALER PLATZ	4
		KURFÜRSTENDAMM / RANKESTR. / TAUENTZIENSTR. / BREITSCHIEDPLATZ	1
		AUGSBURGER STR. / MARBURGER STR.	1
		KURFÜRSTENDAMM / MEINEKESTR.	1
		LIETZENBURGER STR. / UHLANDSTR.	2
		MEINEKESTR.	1
		TAUENTZIENSTR.	1
		Verkehrsunfälle im Bezirk CH	38
	WI	BERLINER STR.	2
		UHLANDSTR.	2
		BERLINER STR. / BUNDESALLEE	1
		BLISSESTR.	2
		BLISSESTR. / MECKLENBURGISCHE STR. / UHLANDSTR.	1
		BRANDENBURGISCHE STR.	1
		BUNDESALLEE	10
		BUNDESALLEE / DETMOLDER STR. / WEXSTR. / BUNDESPLATZ	3
		BUNDESALLEE / HOHENZOLLERNDAMM / NACHODSTR.	5
		BUNDESALLEE / JOACHIMSTALER STR. / SCHAPERSTR. / RANKEPLATZ	1
		BUNDESALLEE / TRAUTENAUSR.	1
		DETMOLDER STR. / MECKLENBURGISCHE STR. / RUDOLSTÄDTER STR.	2
		DÜSSELDORFER STR.	1
		GASTEINER STR.	1
		GÜNTZELSTR.	2
		HOHENZOLLERNDAMM / FEHRBELLINER PLATZ	2
		HOHENZOLLERNDAMM / SÄCHSISCHE STR.	1
		MECKLENBURGISCHE STR.	2
		PRINZREGENTENSTR.	3
		MECKLENBURGISCHE STR. / PARETZER STR. / WALLENBERGSTR.	1
		PRINZREGENTENSTR. / WEXSTR.	1
		LIETZENBURGER STR. / NÜRNBERGER STR.	2
		FASANENSTR. / HOHENZOLLERNDAMM / NIKOLSBURGER STR.	1
		GÜNTZELSTR. / PRINZREGENTENSTR.	2
		RUDOLSTÄDTER STR.	2
		HOHENZOLLERNDAMM / KONSTANZER STR.	1
		HOLSTEINISCHE STR.	1
		NACHODSTR.	2
		BLISSESTR. / WILHELMSAUE / WILHELMSAUE-PROMENADE	1
		UHLANDSTR. / WILHELMSAUE / WILHELMSAUE-PROMENADE	1
		BADENSCHER STR. / BUNDESALLEE	1
		HILDEGARDSTR. / LIVLÄNDISCHE STR.	1
		NASSAUISCHER STR.	1
		BABELSBERGER STR. / BADENSCHER STR.	1
		BUNDESALLEE / GÜNTZELSTR.	3
		BAMBERGER STR. / BARBAROSSASTR.	1
		WILHELMSAUE	1

**Unfallörtlichkeiten von Radfahrerverkehrsunfällen
in der Direktion 2
nach Bezirken(alt) und Polizeiabschnitten**

Pol. Abschnitt	Bezirk (alt)	Ort	Anzahl VU
		AACHENER STR. / PARETZER STR.	1
		AM VOLKSPARK / BLISSESTR.	1
		BABELSBERGER STR. / BERLINER STR.	1
		BAMBERGER STR.	1
		BAMBERGER STR. / GÜNTZELSTR.	1
		BARSTR. / MAXDORFER STEIG	1
		BARSTR. / MECKLENBURGISCHE STR.	1
		BERLINER STR. / FECHNERSTR.	2
		BERLINER STR. / MANNHEIMER STR.	1
		BRANDENBURGISCHE STR. / FEHRBELLINER PLATZ	1
		BRIENNER STR. / HOHENZOLLERNDAMM / RUHRSTR.	2
		BUNDESALLEE / MEIEROTTOSTR. / PARISER STR. / SPICHERNSTR.	2
		BUNDESALLEE / WILHELMSAUE	1
		DURLACHER STR. / PRINZREGENTENSTR.	2
		DÜSSELDORFER STR. / EMSER STR.	1
		GASTEINER STR. / NASSAUISCHE STR.	1
		GÜNTZELSTR. / HOLSTEINISCHE STR.	1
		GÜNTZELSTR. / LANDHAUSSTR.	1
		HOHENZOLLERNDAMM / PFALZBURGER STR.	3
		LIVLÄNDISCHE STR.	1
		LUDWIGKIRCHPLATZ	2
		LUDWIGKIRCHSTR. / PFALZBURGER STR. / LUDWIGKIRCHPLATZ	1
		LUDWIGKIRCHSTR. / UHLANDSTR.	3
		NIKOLSBURGER PLATZ	1
		PFALZBURGER STR.	1
		SÄCHSISCHE STR.	1
		TRAUTENAISTR.	2
		UHLANDSTR. / STRAÙE AM SCHOELERPARK	2
		WAGHÄUSELER STR.	1
		WÜRTTEMBERGISCHE STR. / FEHRBELLINER PLATZ / PREUßENPARK	1
		Verkehrsunfälle im Bezirk WI	108
		Verkehrsunfälle im Polizeiabschnitt 26	146
27	CH	UHLANDSTR.	2
		SCHILLERSTR.	1
		BACHSTR. / STRAÙE DES 17. JUNI	5
		BISMARCKSTR.	6
		BISMARCKSTR. / ERNST-REUTER-PLATZ	2
		BISMARCKSTR. / LEIBNIZSTR.	7
		BLEIBTREUSTR. / KANTSTR.	1
		BUDAPESTER STR.	5
		CAUERSTR. / LEIBNIZSTR. / OTTO-SUHR-ALLEE	3
		EINSTEINUFER / MÜLLER-BRESLAU-STR. / STRAÙE DES 17. JUNI / CHARLOTTENBURGER BRÜC	2
		FRANKLINSTR.	1
		GOETHESTR.	2
		HELMHOLTZSTR.	1
		JOACHIMSTALER STR.	1
		KANTSTR.	6
		KANTSTR. / SAVIGNYPLATZ	3
		LEIBNIZSTR.	3
		LOSCHMIDTSTR. / OTTO-SUHR-ALLEE / ZILLESTR.	2
		NÜRNBERGER STR.	1
		OTTO-SUHR-ALLEE	2
		SCHLÜTERSTR.	3

**Unfallörtlichkeiten von Radfahrerkehrunfällen
in der Direktion 2
nach Bezirken(alt) und Polizeiabschnitten**

Pol. Abschnitt	Bezirk (alt)	Ort	Anzahl VU
		STRABE DES 17. JUNI	4
		HARDENBERGSTR. / SCHILLERSTR.	2
		FASANENSTR. / HARDENBERGSTR.	1
		HARDENBERGSTR. / STEINPLATZ	1
		FASANENSTR. / HERTZALLEE	1
		STRABE DES 17. JUNI / ERNST-REUTER-PLATZ	1
		ZILLESTR.	1
		MOMMSENSTR.	2
		MARIE-ELISABETH-LÜDERS-STR. / OTTO-SUHR-ALLEE	1
		GIESEBRECHTSTR.	3
		LEIBNIZSTR. / SCHILLERSTR.	1
		HARDENBERGSTR. / JOACHIMSTALER STR. / U-BHF. ZOOLOGISCHER GARTEN	1
		FASANENSTR.	5
		AM SCHILLERTHEATER / BISMARCKSTR. / MARIE-ELISABETH-LÜDERS-STR.	2
		FRAUNHOFERSTR. / MARCHSTR.	1
		GALVANISTR. / GUERICKESTR.	2
		AM SCHILLERTHEATER / SCHILLERSTR. / SCHLÜTERSTR.	2
		FRANKLINSTR. / GUTENBERGSTR.	1
		FRANKLINSTR. / HELMHOLTZSTR. / GOTZKOWSKYBRÜCKE	1
		GOETHESTR. / SCHLÜTERSTR.	2
		GOETHESTR. / STEINPLATZ	1
		GROLMANSTR. / SAVIGNYPLATZ	1
		KANTSTR. / WIELANDSTR.	3
		MARCHSTR. / ERNST-REUTER-PLATZ	1
		OTTO-SUHR-ALLEE / ERNST-REUTER-PLATZ	1
		SALZUFER / STRABE DES 17. JUNI / CHARLOTTENBURGER BRÜCKE	3
		WIELANDSTR.	2
	Verkehrsunfälle im Bezirk CH		106
Verkehrsunfälle im Polizeiabschnitt 27			106
Gesamtergebnis			885

**Unfallörtlichkeiten von Radfahrerverkehrsunfällen
in der Direktion 3
nach Bezirken(alt) und Polizeiabschnitten**

2010			
Pol. Abschnitt	Bezirk (alt)	Ort	Anzahl
31	MI	ACKERSTR.	2
		ACKERSTR. / ELISABETHKIRCHSTR. / PAPPELPLATZ	1
		ACKERSTR. / INVALIDENSTR.	2
		ACKERSTR. / LINIENSTR.	1
		ACKERSTR. / TORSTR.	1
		ALEXANDERUFER	1
		ALEXANDERUFER / KAPELLE-UFER	1
		ALMSTADTSTR.	1
		ALMSTADTSTR. / MÜNZSTR.	1
		ALTE SCHÖNHAUSER STR.	5
		ALTE SCHÖNHAUSER STR. / MÜNZSTR. / NEUE SCHÖNHAUSER STR. / WEINMEISTERSTR.	2
		ALTE SCHÖNHAUSER STR. / STEINSTR.	1
		AM NORDBAHNHOF	2
		AN DER SPANDAUER BRÜCKE	2
		ANNA-LOUISA-KARSCH-STR.	1
		ANNA-LOUISA-KARSCH-STR. / AN DER SPANDAUER BRÜCKE / ROCHSTR.	2
		AUGUSTSTR.	1
		AUGUSTSTR. / GROÙE HAMBURGER STR. / KOPPENPLATZ	2
		AUGUSTSTR. / ROSENTHALER STR.	2
		BOYENSTR.	1
		BRUNNENSTR.	9
		BRUNNENSTR. / ANKLAMER STR.	3
		BRUNNENSTR. / INVALIDENSTR. / VOLKSPARK AM WEINBERGSWEG / VETERANENSTR.	1
		BRUNNENSTR. / TORSTR. / ROSENTHALER PLATZ / ROSENTHALER STR. / WEINBERGSWEG	6
		BURGSTR.	2
		CAROLINE-MICHAELIS-STR. / JULIE-WOLFTHORN-STR.	1
		CHAUSSEESTR.	13
		CHAUSSEESTR. / FRIEDRICHSTR. / TORSTR. / HANNOVERSCHE STR. / ORANIENBURGER TOR	6
		CHAUSSEESTR. / HABERSAATHSTR.	2
		CHAUSSEESTR. / INVALIDENSTR.	2
		CHAUSSEESTR. / SCHLEGELSTR.	1
		CHAUSSEESTR. / SCHWARTZKOPFFSTR.	1
		CHORINER STR. / FEHRBELLINER STR.	2
		DIRCKSENSTR.	1
		DIRCKSENSTR. / ROCHSTR.	1
		DIRCKSENSTR. / ROSA-LUXEMBURG-STR.	1
		FEHRBELLINER STR.	1
		FEHRBELLINER STR. / KASTANIENALLEE / WEINBERGSWEG	4
		FEHRBELLINER STR. / VETERANENSTR.	1
		FRIEDRICHSTR.	4
		FRIEDRICHSTR. / JOHANNISSTR.	2
		FRIEDRICHSTR. / ORANIENBURGER STR.	4
		FRIEDRICHSTR. / REINHARDTSTR.	1
		FRIEDRICHSTR. / SCHIFFBAUERDAMM / WEIDENDAMMER BRÜCKE (SPREE)	2
		FRIEDRICHSTR. / ZIEGELSTR.	3
		FÜRSTENBERGER STR. / SCHWEDTER STR.	1
		GARTENSTR.	3
		GARTENSTR. / TORSTR. / KLEINE HAMBURGER STR.	1
		GIPSSTR.	4
		GIPSSTR. / GORMANNSTR. / ROSENTHALER STR. / WEINMEISTERSTR.	3
GORMANNSTR. / STEINSTR.	2		
GRIEBENOWSTR. / SCHWEDTER STR.	1		

**Unfallörtlichkeiten von Radfahrerkehrunfällen
in der Direktion 3
nach Bezirken(alt) und Polizeiabschnitten**

2010			
Pol. Abschnitt	Bezirk (alt)	Ort	Anzahl
		GROBE PRÄSIDENTENSTR. / KLEINE PRÄSIDENTENSTR. / MONBIJOUPLATZ / MONBIJOU PARK	1
		HABERSAATHSTR.	1
		HANNOVERSCHE STR.	2
		HANNOVERSCHE STR. / PLATZ VOR DEM NEUEN TOR / ROBERT-KOCH-PLATZ	1
		HENRIETTE-HERZ-PLATZ	1
		HESSISCHE STR.	1
		INVALIDENSTR.	6
		INVALIDENSTR. / AM NORDBAHNHOF	2
		INVALIDENSTR. / EICHENDORFFSTR.	1
		INVALIDENSTR. / HESSISCHE STR. / BRÜCKE AM NEUEN TOR (PANKE)	2
		INVALIDENSTR. / PLATZ VOR DEM NEUEN TOR	3
		JOHANNISSTR. / TUCHOLSKYSTR.	1
		JULIE-WOLFFTHORN-STR. / AM NORDBAHNHOF / ZINNOWITZER STR.	1
		KAPELLE-UFER	1
		KASTANIENALLEE	1
		KASTANIENALLEE / SCHWEDTER STR.	1
		KRAUSNICKSTR. / MONBIJOUSTR. / ORANIENBURGER STR.	5
		LINIENSTR.	9
		LINIENSTR. / ROSA-LUXEMBURG-STR.	1
		LINIENSTR. / ROSENTHALER STR.	1
		LINIENSTR. / RÜCKERSTR.	1
		LINIENSTR. / TUCHOLSKYSTR.	1
		LUISENSTR.	2
		MAX-BEER-STR.	1
		MAX-BEER-STR. / MÜNZSTR. / ROCHSTR.	2
		MEMHARDSTR. / MÜNZSTR. / ROSA-LUXEMBURG-STR.	1
		MONBIJOUPLATZ	1
		MONBIJOUSTR.	1
		MÜNZSTR.	4
		NEUE PROMENADE	1
		NEUE SCHÖNHAUSER STR.	2
		NEUE SCHÖNHAUSER STR. / ROSENTHALER STR.	5
		ORANIENBURGER STR.	5
		ORANIENBURGER STR. / TUCHOLSKYSTR.	1
		PFLUGSTR.	2
		PLATZ VOR DEM NEUEN TOR / PLATZ VOR DEM NEUEN TOR	1
		REINHARDTSTR.	5
		REINHARDTSTR. / REINHARDTSTR.	1
		ROBERT-KOCH-PLATZ / LUISENSTR.	1
		ROCHSTR.	2
		ROSA-LUXEMBURG-STR.	2
		ROSENTHALER STR.	6
		SCHARNHORSTSTR.	1
		SCHIFFBAUERDAMM	4
		SCHUMANNSTR.	1
		SCHWARTZKOPFFSTR.	1
		SCHWEDTER STR.	1
		SOPHIENSTR.	1
		SPANDAUER STR.	1
		SWINEMÜNDER STR. / ZIONSKIRCHPLATZ / ZIONSKIRCHSTR.	1
		TORSTR.	17
		TORSTR. / ALTE SCHÖNHAUSER STR. / SCHÖNHAUSER ALLEE / ROSA-LUXEMBURG-STR.	4
		TORSTR. / BORSIGSTR.	1
		TORSTR. / GORMANNSTR.	2
		TORSTR. / STRÄBBURGER STR. / ZOLA STR.	2
		TORSTR. / TUCHOLSKYSTR.	2

**Unfallörtlichkeiten von Radfahrerkehrunfällen
in der Direktion 3
nach Bezirken(alt) und Polizeiabschnitten**

2010			
Pol. Abschnitt	Bezirk (alt)	Ort	Anzahl
		TORSTR. / WEYDINGERSTR.	1
		UNTERBAUMSTR.	1
		VETERANENSTR.	1
		WEINBERGSWEG	5
		WÖHLERTSTR.	1
		ZIEGELSTR.	1
		ZIONSKIRCHSTR.	1
		Verkehrsunfälle im Bezirk MI	261
		Verkehrsunfälle im Polizeiabschnitt 31	261
32	MI	ADALBERTSTR. / KÖPENICKER STR.	1
		ALEXANDERPLATZ	2
		ALEXANDERSTR.	8
		ALEXANDERSTR. / GRUNERSTR.	4
		ALEXANDERSTR. / HOLZMARKTSTR. / STRALAUER STR.	5
		ALEXANDERSTR. / JACOBYSTR.	2
		ALEXANDERSTR. / KARL-LIEBKNECHT-STR. / MEMHARDSTR.	13
		ALEXANDERSTR. / MAGAZINSTR. / VOLTAIRESTR.	2
		ALEXANDERSTR. / SCHICKLERSTR.	1
		ALEXANDERSTR. / SCHILLINGSTR.	2
		ALTE JAKOBSTR.	3
		ALTE LEIPZIGER STR. / KURSTR.	1
		AM LUSTGARTEN / KARL-LIEBKNECHT-STR. / LUSTGARTEN	4
		ANNENSTR.	1
		ANNENSTR. / HEINRICH-HEINE-STR.	4
		AXEL-SPRINGER-STR. / KOMMANDANTENSTR.	1
		BEBELPLATZ / UNTER DEN LINDEN	1
		BEROLINASTR. / KARL-MARX-ALLEE	2
		BETHANIENDAMM	1
		BEUTHSTR. / LEIPZIGER STR. / NIEDERWALLSTR. / SEYDELSTR. / SPITTELMARKT / WALLST	1
		BREITE STR.	2
		BRÜCKENSTR. / RUNGESTR.	1
		BRÜDERSTR. / GERTRAUDENSTR. / PETRIPLATZ	1
		CAROLINE-VON-HUMBOLDT-WEG / KLEINE JÄGERSTR.	1
		CHARLOTTENSTR.	1
		CHARLOTTENSTR. / FRANZÖSISCHE STR.	2
		CHARLOTTENSTR. / LEIPZIGER STR.	2
		CHARLOTTENSTR. / MOHRENSTR.	1
		CHARLOTTENSTR. / UNTER DEN LINDEN	6
		CHARLOTTENSTR. / ZIMMERSTR.	2
		DIRCKSENSTR.	2
		DIRCKSENSTR. / GRUNERSTR.	1
		DIRCKSENSTR. / KARL-LIEBKNECHT-STR.	3
		DIRCKSENSTR. / VOLTAIRESTR.	1
		DOROTHEA-SCHLEGEL-PLATZ / REICHSTAGUFER / NEUSTÄDTISCHE KIRCHSTR.	1
		DOROTHEENSTR. / AM KUPFERGRABEN	1
		DOROTHEENSTR. / FRIEDRICHSTR.	5
		DOROTHEENSTR. / UNIVERSITÄTSSTR.	2
		DRESDENER STR.	1
		DRESDENER STR. / HEINRICH-HEINE-STR.	1
		EBERTSTR. / POTSDAMER PLATZ	3
		EBERTSTR. / POTSDAMER PLATZ / LEIPZIGER PLATZ	8
		ENGELDAMM	2
		FISCHERINSEL	3
		FRANZÖSISCHE STR.	2
		FRIEDRICHSTR.	14
		FRIEDRICHSTR. / BEHRENSTR.	2
		FRIEDRICHSTR. / FRANZÖSISCHE STR.	2

**Unfallörtlichkeiten von Radfahrerkehrsunfällen
in der Direktion 3
nach Bezirken(alt) und Polizeiabschnitten**

2010			
Pol. Abschnitt	Bezirk (alt)	Ort	Anzahl
		FRIEDRICHSTR. / GEORGENSTR.	4
		FRIEDRICHSTR. / JÄGERSTR.	1
		FRIEDRICHSTR. / KRAUSENSTR.	2
		FRIEDRICHSTR. / KRONENSTR.	1
		FRIEDRICHSTR. / LEIPZIGER STR.	4
		FRIEDRICHSTR. / MITTELSTR.	1
		FRIEDRICHSTR. / MOHRENSTR.	2
		FRIEDRICHSTR. / REICHSTAGUFER / AM WEIDENDAMM / WEIDENDAMMER BRÜCKE (SPREE)	1
		FRIEDRICHSTR. / SCHÜTZENSTR.	5
		FRIEDRICHSTR. / UNTER DEN LINDEN	3
		FRIEDRICHSTR. / ZIMMERSTR.	5
		GEORGENSTR. / GESCHWISTER-SCHOLL-STR. / UNIVERSITÄTSSTR.	1
		GERTRAUDENSTR.	1
		GLINKASTR. / MOHRENSTR.	4
		GLINKASTR. / NEUSTÄDTISCHE KIRCHSTR. / UNTER DEN LINDEN	4
		GONTARDSTR.	1
		GROßER JÜDENHOF / GRUNERSTR. / JÜDENSTR.	2
		GRUNERSTR.	3
		GRUNERSTR. / MOLKENMARKT / MÜHLENDAMM / SPANDAUER STR.	7
		HEINRICH-HEINE-STR.	1
		HINTER DEM GIEBHAUS / OBERWALLSTR. / UNTER DEN LINDEN	5
		HOLZMARKTSTR.	4
		HOLZMARKTSTR. / LICHTENBERGER STR.	1
		INSELSTR. / RUNGESTR.	2
		JANOWITZBRÜCKE / ALEXANDERSTR. / HOLZMARKTSTR.	1
		JERUSALEMER STR. / KRONENSTR.	1
		JERUSALEMER STR. / LEIPZIGER STR.	1
		KARL-LIEBKNECHT-STR.	11
		KARL-LIEBKNECHT-STR. / SPANDAUER STR.	4
		KARL-LIEBKNECHT-STR. / WADZECKSTR.	1
		KARL-MARX-ALLEE	1
		KARL-MARX-ALLEE / SCHILLINGSTR.	1
		KEIBELSTR. / MOLLSTR.	1
		KÖLLNISCHER FISCHMARKT / BREITE STR. / GERTRAUDENSTR. / MÜHLENDAMM / FISCHERINSE	3
		KOMMANDANTENSTR.	1
		KÖPENICKER STR.	6
		KÖPENICKER STR. / BETHANIENDAMM / ENGELDAMM	4
		KÖPENICKER STR. / BRÜCKENSTR. / HEINRICH-HEINE-STR.	4
		KÖPENICKER STR. / MICHAELKIRCHSTR.	3
		KRONENSTR.	1
		KURSTR. / SPITTELMARKT	1
		KURSTR. / WERDERSCHER MARKT	1
		LEGIENDAMM / HEINRICH-HEINE-PLATZ	1
		LEIPZIGER STR.	3
		LEIPZIGER STR. / LEIPZIGER PLATZ	1
		LEIPZIGER STR. / MAUERSTR.	1
		LICHTENBERGER STR.	1
		LICHTENBERGER STR. / SINGERSTR.	4
		LITTENSTR. / SCHICKLERSTR. / STRALAUER STR.	1
		LUSTGARTEN	1
		MAGAZINSTR.	1
		MARKGRAFENSTR. / BEHRENSTR.	1
		MARKGRAFENSTR. / KRAUSENSTR.	1
		MARKGRAFENSTR. / KRONENSTR.	1
		MARKGRAFENSTR. / LEIPZIGER STR.	1
		MICHAELKIRCHSTR.	2
		MOLLSTR.	2

**Unfallörtlichkeiten von Radfahrerverkehrsunfällen
in der Direktion 3
nach Bezirken(alt) und Polizeiabschnitten**

2010			
Pol. Abschnitt	Bezirk (alt)	Ort	Anzahl
		MOLLSTR. / PLATZ DER VEREINTEN NATIONEN	2
		MÜHLENDAMM / EIERGASSE	1
		MÜHLENDAMMBRÜCKE	1
		NEUE GRÜNSTR. / SEYDELSTR.	3
		NEUE ROBSTR.	3
		NEUE ROBSTR. / WALLSTR.	1
		NIEDERKIRCHNERSTR.	4
		NIEDERKIRCHNERSTR. / ZIMMERSTR. / WILHELMSTR.	1
		NIEDERLAGSTR. / WERDERSCHER MARKT	1
		NIEDERWALLSTR.	2
		OBERWALLSTR.	1
		OTTO-BRAUN-STR.	4
		OTTO-BRAUN-STR. / ALEXANDERSTR. / KARL-MARX-ALLEE	7
		OTTO-BRAUN-STR. / MOLLSTR.	15
		OTTO-BRAUN-STR. / WADZECKSTR.	1
		PLANCKSTR.	1
		RATHAUSSTR.	2
		REICHSTAGUFER	1
		SCHADOWSTR. / UNTER DEN LINDEN	1
		SCHINKELPLATZ / AM ZEUGHAUS / UNTER DEN LINDEN / SCHLOSSBRÜCKE	1
		SCHINKELPLATZ / WERDERSCHER MARKT	1
		SCHLOßPLATZ	1
		SCHMIDSTR.	1
		SEYDELSTR.	1
		SINGERSTR.	1
		SPANDAUER STR.	1
		SPANDAUER STR. / RATHAUSSTR.	1
		STRESEMANNSTR.	2
		TORSTR. / KARL-LIEBKNECHT-STR. / MOLLSTR. / PRENZLAUER ALLEE	9
		UNIVERSITÄTSSTR.	1
		UNIVERSITÄTSSTR. / UNTER DEN LINDEN	1
		UNTER DEN LINDEN	4
		WADZECKSTR.	1
		WALLSTR.	1
		WEIDENDAMMER BRÜCKE (SPREE)	1
		WERDERSCHER MARKT	1
		WILHELMSTR.	1
		WILHELMSTR. / LEIPZIGER STR.	7
		WILHELMSTR. / MOHRENSTR.	1
		ZIETENPLATZ / MAUERSTR. / MOHRENSTR.	1
		ZIETENPLATZ / WILHELMSTR. / MOHRENSTR. / VOBSTR.	2
		Verkehrsunfälle im Bezirk MI	358
	FH	LICHTENBERGER STR.	1
		Verkehrsunfälle im Bezirk FH	1
		Verkehrsunfälle im Polizeiabschnitt 32	359
33	TG	ALT-MOABIT	2
		ALT-MOABIT / BEUSSELSTR. / KAISERIN-AUGUSTA-ALLEE	1
		ALT-MOABIT / ELBERFELDER STR.	3
		ALT-MOABIT / GOTZKOWSKYSTR.	2
		ALT-MOABIT / JAGOWSTR.	1
		ALT-MOABIT / OTTOSTR.	2
		ALT-MOABIT / STROMSTR. / KLEINER TIERGARTEN	4
		AN DER PUTLITZBRÜCKE / FRIEDRICH-KRAUSE-UFER / FÖHRER BRÜCKE	3
		BEUSSELSTR.	1
		BEUSSELSTR. / ERASMUSSTR.	2
		BEUSSELSTR. / HUTTENSTR. / TURMSTR.	1

**Unfallörtlichkeiten von Radfahrerkehrunfällen
in der Direktion 3
nach Bezirken(alt) und Polizeiabschnitten**

2010			
Pol. Abschnitt	Bezirk (alt)	Ort	Anzahl
		BEUSSELSTR. / ZUFAHRTSTR. ZUM GROßMARKT / LUDWIG-HOFFMANN-BRÜCKE	1
		BIRKENSTR. / PUTLITZSTR. / STEPHANSTR. / STROMSTR.	1
		BREDOWSTR. / TURMSTR.	1
		BREMER STR. / TURMSTR.	1
		CLAIRE-WALDOFF-PROMENADE / INVALIDENSTR.	1
		ELBERFELDER STR. / LEVETZOWSTR. / SOLINGER STR.	1
		ELLA-TREBE-STR. / BERTA-BENZ-STR.	1
		EMDENER STR. / TURMSTR.	1
		EUROPAPLATZ	1
		FRIEDRICH-KRAUSE-UFER / HEIDESTR. / PERLEBERGER STR. / FENNBRÜCKE / NORDHAFENPAR	3
		FRIEDRICH-LIST-UFER / HEIDESTR. / INVALIDENSTR.	1
		FRIEDRICH-LIST-UFER / RAHEL-HIRSCH-STR. / GUSTAV-HEINEMANN-BRÜCKE	1
		GOTZKOWSKYSTR.	1
		GOTZKOWSKYSTR. / LEVETZOWSTR.	1
		GOTZKOWSKYSTR. / TURMSTR. / WALDSTR.	3
		HEIDESTR.	1
		HUTTENSTR.	3
		HUTTENSTR. / NEUES UFER	1
		HUTTENSTR. / WIEBESTR.	1
		INVALIDENSTR.	3
		JAGOWSTR. / LEVETZOWSTR.	1
		JONASSTR. / THUSNELDA-ALLEE / TURMSTR.	2
		KAISERIN-AUGUSTA-ALLEE	3
		KAISERIN-AUGUSTA-ALLEE / REUCHLINSTR.	1
		KRUPPSTR. / RATHENOWER STR.	1
		KRUPPSTR. / WILSNACKER STR.	1
		LEHRTER STR.	3
		LEHRTER STR. / CLARA-JASCHKE-STR. / INVALIDENSTR.	1
		LEHRTER STR. / PERLEBERGER STR. / QUITZOWSTR.	6
		LEHRTER STR. / SEYDLITZSTR.	1
		LESSER-URY-WEG / INVALIDENSTR.	1
		LEVETZOWSTR.	2
		LEVETZOWSTR. / WIKINGERUFER	1
		LEVETZOWSTR. / ZINZENDORFSTR.	1
		LÜBECKER STR.	1
		LÜBECKER STR. / PERLEBERGER STR.	2
		LUDWIG-HOFFMANN-BRÜCKE	1
		MINNA-CAUER-STR. / TUNNEL TIERGARTEN SPREEBOGEN / INVALIDENSTR. / TUNNEL TIERGAR	1
		OLDENBURGER STR.	1
		OLDENBURGER STR. / OTTOSTR. / TURMSTR.	1
		OTTOSTR.	1
		OTTOSTR. / ZWINGLISTR.	2
		PERLEBERGER STR.	6
		PERLEBERGER STR. / RATHENOWER STR. / STENDALER STR.	1
		QUITZOWSTR.	3
		QUITZOWSTR. / ELLEN-EPSTEIN-STR.	2
		QUITZOWSTR. / WILHELMSHAVENER STR. / ELLEN-EPSTEIN-STR.	2
		RATHENOWER STR.	2
		RATHENOWER STR. / SEYDLITZSTR.	1
		RATHENOWER STR. / TURMSTR. / FRITZ-SCHLOß-PARK	2
		SIEMENSSTR.	1
		SIEMENSSTR. / WALDSTR.	2
		STROMSTR.	8
		STROMSTR. / BUGENHAGENSTR.	3
		STROMSTR. / TURMSTR. / KLEINER TIERGARTEN	4

**Unfallörtlichkeiten von Radfahrerverkehrsunfällen
in der Direktion 3
nach Bezirken(alt) und Polizeiabschnitten**

2010			
Pol. Abschnitt	Bezirk (alt)	Ort	Anzahl
		TURMSTR.	7
		WILSNACKER STR.	1
		Verkehrsunfälle im Bezirk TG	130
		Verkehrsunfälle im Polizeiabschnitt 33	130
34	MI	ADELE-SCHREIBER-KRIEGER-STR. / LUISENSTR.	2
		AHORNSTEIG / EBERTSTR. / PLATZ DES 18. MÄRZ / PARISER PLATZ	1
		EBERTSTR.	1
		EBERTSTR. / BEHRENSTR.	1
		EBERTSTR. / HANNAH-ARENDT-STR.	8
		FRIEDRICH-EBERT-PLATZ	1
		HANNAH-ARENDT-STR.	2
		HANNAH-ARENDT-STR. / WILHELMSTR.	1
		LENNESTR. / EBERTSTR.	1
		MARGARETE-STEFFIN-STR. / REINHARDTSTR.	2
		MARSCHALLBRÜCKE (SPREE)	1
		MARSCHALLBRÜCKE (SPREE) / SCHIFFBAUERDAMM / LUISENSTR.	1
		REICHSTAGUFER / WILHELMSTR. / MARSCHALLBRÜCKE (SPREE)	1
		SCHEIDEMANNSTR. / DOROTHEENSTR. / EBERTSTR. / FRIEDRICH-EBERT-PLATZ	1
		WILHELMSTR.	1
		WILHELMSTR. / AN DER KOLONNADE	1
		WILHELMSTR. / BEHRENSTR.	3
		WILHELMSTR. / UNTER DEN LINDEN	7
		Verkehrsunfälle im Bezirk MI	36
	TG	ALT-MOABIT	8
		ALT-MOABIT / KATHARINA-PAULUS-STR.	1
		ALT-MOABIT / KIRCHSTR.	2
		ALT-MOABIT / PAULSTR. / RATHENOWER STR.	1
		ALT-MOABIT / SPENERSTR.	1
		ALT-MOABIT / WASHINGTONPLATZ / MOLTKEBRÜCKE / ELISABETH-ABEGG-STR. / ELLA-TREBE-	1
		ALT-MOABIT / WERFTSTR. / INVALIDENSTR.	2
		ALTONAER STR. / BACHSTR. / LESSINGSTR.	6
		ALTONAER STR. / BARTNINGALLEE / KLOPSTOCKSTR. / HANSAPLATZ	2
		ALTONAER STR. / GROßER STERN	3
		AN DER URANIA / KURFÜRSTENSTR. / SCHILLSTR.	5
		ANSBACHER STR. / BURGGRAFENSTR. / KURFÜRSTENSTR.	3
		BACHSTR.	1
		BACHSTR. / WEGELYSTR.	1
		BARTNINGALLEE	2
		BARTNINGALLEE / FLENSBURGER STR.	1
		BELLEVUESTR.	1
		BISSINGZEILE	1
		BISSINGZEILE / POTSDAMER STR.	2
		BUDAPESTER STR. / KURFÜRSTENSTR. / NÜRNBERGER STR. / OLOF-PALME-PLATZ	2
		CORNELIUSSTR. / KLINGELHÖFERSTR.	1
		DENNEWITZSTR. / FLOTTWELLSTR. / POHLSTR.	1
		DERFFLINGERSTR. / KIELGANSTR. / KURFÜRSTENSTR.	1
		EICHHORNSTR. / POTSDAMER STR. / BEN-GURION-STR.	4
		EINEMSTR. / KURFÜRSTENSTR.	1
		EINEMSTR. / LÜTZOWPLATZ	2
		FLENSBURGER STR. / LESSINGSTR.	2
		FLOTTWELLSTR. / LÜTZOWSTR.	1
		FROBENSTR. / KURFÜRSTENSTR.	2
		GENTHINER STR.	3
		GROßER STERN / HOFJÄGERALLEE	3
		GROßER STERN / SPREEWEG	2
		GROßER WEG / STAUFFENBERGSTR. / TIERGARTENSTR.	2

**Unfallörtlichkeiten von Radfahrerkehrverunfällen
in der Direktion 3
nach Bezirken(alt) und Polizeiabschnitten**

2010			
Pol. Abschnitt	Bezirk (alt)	Ort	Anzahl
		HILDEBRANDSTR. / REICHPIETSCHUFER / CALANDRELLI-ANLAGE	1
		HOFJÄGERALLEE	1
		HOFJÄGERALLEE / KLINGELHÖFERSTR. / STÜLERSTR. / TIERGARTENSTR.	11
		JOHN-FOSTER-DULLES-ALLEE / SPREEWEG / LUTHERBRÜCKE	4
		KLINGELHÖFERSTR.	3
		KLINGELHÖFERSTR. / VON-DER-HEYDT-STR.	2
		KLOPSTOCKSTR.	1
		KLUCKSTR. / LÜTZOWSTR.	1
		KURFÜRSTENSTR.	2
		KURFÜRSTENSTR. / POTSDAMER STR.	2
		LENNESTR.	1
		LENNESTR. / AUGUSTE-HAUSCHNER-STR.	1
		LINKSTR. / FONTANEPLATZ / POTSDAMER PLATZ	1
		LINKSTR. / RUDOLF-VON-GNEIST-GASSE	1
		LÜNEBURGER STR.	1
		LÜNEBURGER STR. / PAULSTR.	2
		LÜTZOWPLATZ	2
		LÜTZOWSTR.	1
		LÜTZOWSTR. / POTSDAMER STR.	2
		LÜTZOWUFER / LÜTZOWPLATZ / HERKULESBRÜCKE	2
		PAULSTR.	1
		PLATZ DER REPUBLIK / PAUL-LÖBE-ALLEE	1
		POTSDAMER PLATZ	1
		POTSDAMER STR.	3
		POTSDAMER STR. / POTSDAMER PLATZ	1
		POTSDAMER STR. / REICHPIETSCHUFER / POTSDAMER BRÜCKE	1
		POTSDAMER STR. / SCHÖNEBERGER UFER / POTSDAMER BRÜCKE	1
		POTSDAMER STR. / SIGISMUNDSTR.	3
		REICHPIETSCHUFER / GEORGE-C.-MARSHALL-BRÜCKE / TUNNEL TIERGARTEN SPREEBOGEN / TU	2
		REICHPIETSCHUFER / HIROSHIMASTR. / HIROSHIMA-STEG	2
		REICHPIETSCHUFER / STAUFFENBERGSTR. / BENDLERBRÜCKE	2
		SCHEIDEMANNSTR.	3
		SCHEIDEMANNSTR. / HEINRICH-VON-GAGERN-STR. / YITZHAK-RABIN-STR.	1
		SCHEIDEMANNSTR. / SIMSONWEG	1
		SCHILLSTR. / WICHMANNSTR. / LÜTZOWPLATZ	3
		SCHÖNEBERGER UFER / GEORGE-C.-MARSHALL-BRÜCKE	1
		SPENERSTR.	1
		SPREEWEG	1
		STAUFFENBERGSTR.	2
		STRASSE DES 17. JUNI	2
		STRASSE DES 17. JUNI / BREMER WEG / GROßER TIERGARTEN / YITZHAK-RABIN-STR.	1
		STRASSE DES 17. JUNI / BREMER WEG / PLATZ DES 18. MÄRZ	2
		TIERGARTENSTR. / KEMPERPLATZ / BEN-GURION-STR. / TUNNEL TIERGARTEN SPREEBOGEN /	2
		TIERGARTENUFER	2
		WICHMANNSTR.	1
		WILLY-BRANDT-STR. / OTTO-VON-BISMARCK-ALLEE	1
		Verkehrsunfälle im Bezirk TG	155
		Verkehrsunfälle im Polizeiabschnitt 34	191
35	WD	AFRIKANISCHE STR.	2
		AFRIKANISCHE STR. / AMRUMER STR. / SEESTR.	4
		AFRIKANISCHE STR. / KAMERUNER STR. / TANGASTR.	1
		AFRIKANISCHE STR. / MÜLLERSTR.	1
		AFRIKANISCHE STR. / NACHTIGALPLATZ	2
		AFRIKANISCHE STR. / TOGOSTR.	1

**Unfallörtlichkeiten von Radfahrerkehrverhunsfällen
in der Direktion 3
nach Bezirken(alt) und Polizeiahschnitten**

2010			
Pol. Abschnitt	Bezirk (alt)	Ort	Anzahl
		AFRIKANISCHE STR. / TRANSVAALSTR.	2
		ALLEE DU STADE	1
		AM FESTPLATZ	1
		AM NORDHAFEN / FENNSTR.	1
		AMRUMER STR. / AUGUSTENBURGER PLATZ	2
		AMRUMER STR. / FÖHRER STR. / LUXEMBURGER STR. / TORFSTR.	5
		AMRUMER STR. / LIMBURGER STR.	1
		AMSTERDAMER STR. / BRÜSSELER STR. / MÜLLERSTR.	3
		ANTONSTR.	1
		ANTONSTR. / MÜLLERSTR.	1
		ANTWERPENER STR.	2
		ANTWERPENER STR. / SEESTR. / TOGOSTR.	1
		BARFUSSTR. / MÜLLERSTR. / TRANSVAALSTR.	1
		BUCHSTR. / FÖHRER STR.	1
		CHARLES-CORCELLE-RING	1
		DOHNAGESTELL / SEESTR. / ECKERNFÖRDER PLATZ	1
		DOHNAGESTELL / TRANSVAALSTR. / VOLKSPARK REHBERGE / GOETHEPARK	1
		EDINBURGER STR. / UNGARNSTR.	1
		FEHMARNER STR. / FÖHRER STR.	1
		FENNSTR.	1
		FENNSTR. / MÜLLERSTR. / WEDDINGPLATZ	3
		FENNSTR. / TEGELER STR. / METTMANNPLATZ / NORDHAFENPARK, WD, FENNS. AM NORDHAFEN	5
		FÖHRER STR. / AUGUSTENBURGER PLATZ	2
		FÖHRER STR. / NORDUFER / FÖHRER BRÜCKE	1
		GENTER STR.	2
		GENTER STR. / LIMBURGER STR.	1
		GENTER STR. / OSTENDER STR.	1
		GENTER STR. / TRIFTSTR.	1
		GERICHTSTR.	1
		GERICHTSTR. / MÜLLERSTR. / TRIFTSTR. / MAX-JOSEF-METZGER-PLATZ	1
		GERICHTSTR. / REINICKENDORFER STR.	2
		GERICHTSTR. / RUHEPLATZSTR.	1
		GRONINGER STR. / SEESTR.	1
		GUINEASTR. / TRANSVAALSTR.	2
		INDISCHE STR. / OUDENARDE STR. / SEESTR. / WILHELM-HASENCLEVER-PLATZ	1
		LINDOWER STR.	1
		LIVERPOOLER STR. / MÜLLERSTR.	1
		MARKSTR. / REGINHARDSTR. / UNGARNSTR. / LOUISE-SCHROEDER-PLATZ	2
		MAXSTR. / SCHULSTR.	2
		MÜLLERSTR.	18
		MÜLLERSTR. / OSTENDER STR. / UTRECHTER STR.	1
		MÜLLERSTR. / SEESTR.	7
		MÜLLERSTR. / UNGARNSTR.	1
		NORDUFER	1
		NORDUFER / SAMOASTR.	1
		NORDUFER / SEESTR. / SEESTRAßENBRÜCKE NÖRDLICH / PLÖTZENSEEANLAGE	6
		OSLOER STR. / REINICKENDORFER STR. / SEESTR. / LOUISE-SCHROEDER-PLATZ	2
		PLANTAGENSTR. / REINICKENDORFER STR.	3
		REINICKENDORFER STR.	4
		REINICKENDORFER STR. / SCHULSTR. / NAUENER PLATZ	1
		REINICKENDORFER STR. / WEDDINGSTR.	1
		RUHEPLATZSTR. / SCHULSTR. / TURINER STR. / LEOPOLDPLATZ	1

**Unfallörtlichkeiten von Radfahrerverkehrsunfällen
in der Direktion 3
nach Bezirken(alt) und Polizeiabschnitten**

2010			
Pol. Abschnitt	Bezirk (alt)	Ort	Anzahl
		SEESTR.	8
		SEESTR. / SYLTER STR.	2
		TEGELER STR.	1
		TEGELER STR. / TRIFTSTR.	4
		TOGOSTR. / TRANSVAALSTR.	1
		TRANSVAALSTR.	1
		TRIFTSTR.	2
		TURINER STR.	1
		Verkehrsunfälle im Bezirk WD	138
		Verkehrsunfälle im Polizeiabschnitt 35	138
36	WD	ACKERSTR.	1
		AM NORDHAFEN / SELLERSTR. / NORDHAFENBRÜCKE / NORDHAFENPARK, WD, FENNS. AM NORDH	1
		BADSTR.	10
		BADSTR. / BASTIANSTR.	1
		BADSTR. / BRUNNENSTR. / BADSTRABENBRÜCKE	1
		BADSTR. / BUTTMANNSTR.	1
		BADSTR. / EXERZIERSTR. / KOLONIESTR. / SCHWEDENSTR. / UFERSTR.	3
		BADSTR. / HOCHSTR.	1
		BADSTR. / PANKSTR. / PRINZENALLEE	5
		BADSTR. / STETTINER STR.	3
		BADSTRABENBRÜCKE	1
		BELLERMANNSTR.	1
		BELLERMANNSTR. / PRINZENALLEE	2
		BERGSTR. / BERNAUER STR.	1
		BERNAUER STR.	7
		BÖTTGERSTR. / HOCHSTR. / HOCHSTRABENBRÜCKE	3
		BÖTTGERSTR. / PANKSTR. / THURNEYSSERSTR.	3
		BOYENSTR. / CHAUSSEESTR.	3
		BRUNNENSTR.	5
		BRUNNENSTR. / BERNAUER STR.	4
		CHAUSSEESTR.	3
		CHAUSSEESTR. / LIESENSTR.	1
		DEMMINER STR. / SWINEMÜNDER STR.	1
		DEMMINER STR. / USEDOMER STR. / BRUNNENSTR.	1
		DRONTHEIMER STR. / KOLONIESTR. / OSLOER STR.	4
		EXERZIERSTR.	1
		FREIENWALDER STR. / OSLOER STR. / STETTINER STR.	5
		GLEIMSTR.	1
		GRÜNTALER STR.	1
		GRÜNTALER STR. / OSLOER STR. / BORNHOLMER STR.	3
		GRÜNTALER STR. / SOLDINER STR.	1
		HOCHSTR.	2
		HOCHSTR. / WIESENSTR. / WIESENBRÜCKE	2
		HUSSITENSTR.	1
		HUSSITENSTR. / BERNAUER STR.	5
		JÜLICHER STR. / LABÖER STR.	1
		JULIE-WOLFFTHORN-STR. / GARTENSTR. / BERNAUER STR.	1
		KOLONIESTR.	4
		LIESENSTR.	1
		MARTIN-OPITZ-STR. / SCHULSTR.	1
		MÜLLERSTR.	1
		MÜLLERSTR. / SCHULZENDORFER STR. / SELLERSTR.	3
		NEUE HOCHSTR.	1
		NEUE HOCHSTR. / SCHÖNWALDER STR.	1
		OSLOER STR.	5
		OSLOER STR. / HEINZ-GALINSKI-STR.	1
		OSLOER STR. / PRINZENALLEE	6
		PANKSTR.	4

**Unfallörtlichkeiten von Radfahrerkehrverhunsfällen
in der Direktion 3
nach Bezirken(alt) und Polizeiabschnitten**

2010			
Pol. Abschnitt	Bezirk (alt)	Ort	Anzahl
		PANKSTR. / WIESENSTR.	1
		PRINZENALLEE	7
		PRINZENALLEE / SOLDINER STR.	1
		RAMLERSTR.	1
		REGINHARDSTR. / RESIDENZSTR.	2
		REINICKENDORFER STR.	1
		RESIDENZSTR.	1
		SCHERINGSTR. / GARTENSTR. / LIESENSTR.	3
		SCHULSTR.	1
		SOLDINER BRÜCKE	1
		SOLDINER STR.	4
		STEEGERSTR.	1
		STETTINER STR.	2
		WIESENSTR.	2
		WOLGASTER STR. / BERNAUER STR.	1
		WOLLANKSTR.	6
		Verkehrsunfälle im Bezirk WD	154
		Verkehrsunfälle im Polizeiabschnitt 36	154
		Gesamtergebnis	1233

**Unfallörtlichkeiten von Radfahrerverkehrsunfällen
in der Direktion 4
nach Bezirken(alt) und Polizeiabschnitten**

2010			
Pol. Abschnitt	Bezirk (alt)	Ort	Anzahl VU
41	SB	AHORNSTR. / EINEMSTR.	1
		AKAZIENSTR. / BELZIGER STR.	3
		AKAZIENSTR. / VORBERGSTR.	1
		ALVENSLEBENSTR. / BÜLOWSTR. / KULMER STR. / DENNEWITZPLATZ	3
		ALVENSLEBENSTR. / POTSDAMER STR. / WINTERFELDTSTR.	1
		AN DER URANIA / KLEISTSTR. / LIETZENBURGER STR. / MARTIN-LUTHER-STR.	5
		ANSBACHER STR.	1
		ANSBACHER STR. / FUGGERSTR.	1
		ANSBACHER STR. / LIETZENBURGER STR.	1
		ANSBACHER STR. / REGENSBURGER STR.	1
		BARBAROSSASTR. / LANDSHUTER STR.	1
		BARBAROSSASTR. / MARTIN-LUTHER-STR.	1
		BAYERISCHER PLATZ	1
		BAYREUTHER STR. / KLEISTSTR. / WITTENBERGPLATZ	2
		BELZIGER STR.	1
		BÜLOWSTR.	4
		BÜLOWSTR. / GOEBENSTR. / MANSTEINSTR. / YORCKSTR.	1
		BÜLOWSTR. / NOLLENDORFPLATZ	1
		BÜLOWSTR. / NOLLENDORFPLATZ / ELSE-LASKER-SCHÜLER-STR.	1
		BÜLOWSTR. / POTSDAMER STR.	1
		COURBIERESTR.	1
		DENNEWITZSTR.	1
		EINEMSTR. / MAIENSTR.	1
		EINEMSTR. / NOLLENDORFPLATZ	1
		EISENACHER STR.	1
		EISENACHER STR. / FREISINGER STR.	1
		EISENACHER STR. / HOHENSTAUFENSTR.	1
		EISENACHER STR. / NOLLENDORFSTR.	1
		ELSE-LASKER-SCHÜLER-STR.	1
		ELBHOLZSTR.	1
		FROBENSTR.	1
		FROBENSTR. / WINTERFELDTSTR.	1
		FUGGERSTR.	2
		GEISBERGSTR. / WELSERSTR.	1
		GLEDITSCHSTR. / MAAßENSTR. / WINTERFELDTSTR. / WINTERFELDTPLATZ	1
		GLEDITSCHSTR. / PALLASSTR.	1
		GOEBENSTR.	1
		GOEBENSTR. / KULMER STR.	2
		GOEBENSTR. / PALLASSTR. / POTSDAMER STR.	6
		GOEBENSTR. / STEINMETZSTR.	1
		GOLTZSTR.	1
		GOSSOWSTR. / WINTERFELDTSTR.	1
		GOTHAER STR. / GRUNEWALDSTR.	2
		GROßGÖRSCHENSTR. / HAUPTSTR. / POTSDAMER STR.	4
		GRUNEWALDSTR.	3
		GRUNEWALDSTR. / HAUPTSTR. / LANGENSCHIEDTSTR.	2
		GRUNEWALDSTR. / SCHWÄBISCHE STR.	1
HABERLANDSTR.	1		
HOHENSTAUFENSTR.	1		
HOHENSTAUFENSTR. / MARTIN-LUTHER-STR.	2		
KALCKREUTHSTR. / MOTZSTR.	1		
KEITHSTR. / KLEISTSTR.	1		
KLEISTSTR.	1		
KULMER STR.	1		
LANGENSCHIEDTSTR. / WILLMANNDAMM	3		
MAAßENSTR. / NOLLENDORFPLATZ	1		
MARTIN-LUTHER-STR.	2		

**Unfallörtlichkeiten von Radfahrerverkehrsunfällen
in der Direktion 4
nach Bezirken(alt) und Polizeiabschnitten**

2010			
Pol. Abschnitt	Bezirk (alt)	Ort	Anzahl VU
		MARTIN-LUTHER-STR. / MOTZSTR.	1
		MARTIN-LUTHER-STR. / ROSENHEIMER STR.	1
		MARTIN-LUTHER-STR. / SPEYERER STR. / TRAUNSTEINER STR.	1
		MARTIN-LUTHER-STR. / WINTERFELDTSTR.	2
		MOTZSTR.	1
		MOTZSTR. / NOLLENDORFPLATZ	1
		MÜNCHENER STR.	1
		NOLLENDORFPLATZ	1
		PALLASSTR.	2
		POTSDAMER STR.	5
		ROSENHEIMER STR.	1
		TAUENTZIENSTR.	3
		WINTERFELDTSTR.	2
		YORCKSTR.	1
		Verkehrsunfälle im Bezirk SB	110
		Verkehrsunfälle im Polizeiabschnitt 41	110
42	SB	AKAZIENSTR. / HAUPTSTR. / KAISER-WILHELM-PLATZ	1
		BADENSCHER STR. / INNSBRÜCKER STR.	2
		BAUMEISTERSTR. / CECILIENGÄRTEN / SEMPERSTR.	1
		BAUTZENER STR. / MONUMENTENSTR. / MONUMENTENBRÜCKE	1
		BELZIGER STR.	2
		BENNIGSENSTR. / HAUPTSTR. / TRAEGERSTR.	1
		BERCHTESGADENER STR.	1
		BORNSTR.	2
		BORNSTR. / BÜSINGSTR.	2
		BUNDESALLEE	3
		BUNDESALLEE / GÖRRESSTR. / SARRAZINSTR. / FRIEDRICH-WILHELM-PLATZ	1
		BUNDESALLEE / HANDJERYSTR. / ROENNEBERGSTR. / STUBENRAUCHSTR.	2
		BUNDESALLEE / KUNDRYSTR.	1
		BUNDESALLEE / RHEINSTR. / SCHLOßSTR. / SCHÖNEBERGER STR. / WALTHER-SCHREIBER-PLA	4
		BUNDESALLEE / SÜDWESTKORSO / VARZINER STR.	2
		CHERUSKERSTR. / CZEMINSKISTR. / KOLONNENSTR. / JULIUS-LEBER-BRÜCKE	1
		CRANACHSTR.	1
		CRELLESTR.	1
		CRELLESTR. / KOLONNENSTR. / KAISER-WILHELM-PLATZ	2
		DICKHARDTSTR. / MOSELSTR. / WILHELM-HAUFF-STR.	1
		DICKHARDTSTR. / SAARSTR.	1
		DOMINICUSSTR. / EBERSSTR.	1
		DOMINICUSSTR. / FEURIGSTR. / FRITZ-REUTER-STR.	1
		DOMINICUSSTR. / HAUPTSTR.	8
		EBERSSTR.	1
		EBERSSTR. / A 100 BAB / INNSBRÜCKER PLATZ / 100 AS INNSBRÜCKER (ÖSTL T) AUSF N I	1
		EBERSSTR. / KÄRNTENER STR.	1
		ERFURTER STR.	1
		FREGESTR. / WILHELM-HAUFF-STR.	1
		FREIHERR-VOM-STEIN-STR. / MARTIN-LUTHER-STR. / JOHN-F.-KENNEDY-PLATZ	1
		FRITZ-ELSAS-STR.	2
		GEßLERSTR.	1
		GÖRRESSTR.	1
		GÖRRESSTR. / OFFENBACHER STR. / STUBENRAUCHSTR. / SÜDWESTKORSO	2
		GOTENSTR.	1
		GOTENSTR. / SACHSENDAMM / VORARLBERGER DAMM	1

**Unfallörtlichkeiten von Radfahrerverkehrsunfällen
in der Direktion 4
nach Bezirken(alt) und Polizeiabschnitten**

2010			
Pol. Abschnitt	Bezirk (alt)	Ort	Anzahl VU
		GOTENSTR. / TEMPELHOFER WEG	1
		GRAZER DAMM / GRAZER PLATZ	1
		GRUNEWALDSTR.	1
		GRUNEWALDSTR. / MARTIN-LUTHER-STR.	1
		HÄHNELSTR.	1
		HANDJERYSTR.	3
		HAUPTSTR.	13
		HAUPTSTR. / KOBURGER STR.	1
		HAUPTSTR. / MARTIN-LUTHER-STR.	1
		HAUPTSTR. / RUBENSSTR.	1
		HAUPTSTR. / VORBERGSTR.	1
		HAUPTSTR. / WEXSTR. / INNSBRUCKER PLATZ	4
		HEDWIGSTR. / SEMPERSTR. / SPONHOLZSTR.	1
		HEDWIGSTR. / WIELANDSTR.	2
		HERBERTSTR. / KOLONNENSTR.	2
		HOHENFRIEDBERGSTR.	1
		HOHENFRIEDBERGSTR. / MONUMENTENSTR.	1
		INNSBRUCKER STR.	1
		INNSBRUCKER STR. / WEXSTR. / INNSBRUCKER PLATZ	2
		KATZLERSTR. / YORCKSTR.	2
		KGA BERGFRIEDEN	1
		KOLONNENSTR.	2
		LAUTERSTR.	1
		LEFEVRESTR. / ODENWALDSTR.	1
		MONUMENTENBRÜCKE	2
		MONUMENTENSTR.	1
		NAUMANNSTR.	2
		ODENWALDSTR.	1
		OTZENSTR. / RUBENSSTR.	1
		PÖPPELMANNSTR. / GRAZER PLATZ	1
		PRIESTERWEG / SACHSENDAMM	1
		RHEINGAUSTR.	1
		RHEINSTR.	3
		RHEINSTR. / SAARSTR. / SCHMILJANSTR.	2
		RIEMENSCHNEIDERWEG	2
		RUBENSSTR. / TRAEGERSTR.	1
		SACHSENDAMM	1
		SACHSENDAMM / A 100 BAB / HEDWIG-DOHM-STR. / 100 AS ALBOINSTR. (WESTL.), EINF V	1
		SACHSENDAMM / FRIEDRICH-GERLACH-BRÜCKE / 103 AS SACHSENDAMM EINFABRT V SACHSENDA	1
		SACHSENDAMM / FRIEDRICH-GERLACH-BRÜCKE / UNBEN. STRAÙE	2
		SCHÖNEBERG / 103 AS SACHS	2
		SACHSENDAMM / TEMPELHOFER WEG / WERDAUER WEG	1
		SARRAZINSTR.	1
		SCHMILJANSTR.	2
		SCHMILJANSTR. / FRIEDRICH-WILHELM-PLATZ	1
		SCHWALBACHER STR. / STUBENRAUCHSTR.	1
		STUBENRAUCHSTR.	3
		SÜDWESTKORSO	1
		TORGAUER STR.	1
		VARZINER STR.	1
		Verkehrsunfälle im Bezirk SB	138
		Verkehrsunfälle im Polizeiabschnitt 42	138
43	WI	GROBER STERN / HÜTTENWEG / KÖNIGSWEG / KRONPRINZESSINNENWEG / TELTOWER WEG / A 1	2
		Verkehrsunfälle im Bezirk WI	2
	ZD	ALSENSTR. / HOHENZOLLERNSTR. AM BEELITZHOF / BADEWEG / KRONPRINZESSINNENWEG	1 1

**Unfallörtlichkeiten von Radfahrerkehrverhunsfällen
in der Direktion 4
nach Bezirken(alt) und Polizeiahschnitten**

2010			
Pol. Abschnitt	Bezirk (alt)	Ort	Anzahl VU
		AM GROßEN WANNSEE	1
		AM GROßEN WANNSEE / AM KLEINEN WANNSEE / KÖNIGSTR.	2
		AM LAPPJAGEN	1
		AM REHWECHSEL / RENDTORFFSTR. / TELTOWER DAMM	1
		AM ROHRGARTEN	1
		AM WALDFRIEDHOF / ARGENTINISCHE ALLEE / WALTRAUDSTR.	1
		AM WALDFRIEDHOF / STEWARDSTR.	1
		AM WALDHAUS / KIRCHWEG / POTSDAMER CHAUSSEE	1
		ANDREEZEILE / BREITENSTEINWEG / RITTERHUFEN	1
		ARGENTINISCHE ALLEE	2
		ARGENTINISCHE ALLEE / CLAYALLEE / SAARGEMÜNDER STR. / TRUMANPLAZA	2
		ARGENTINISCHE ALLEE / FISCHERHÜTTENSTR. / RAUWEILERSTEIG	2
		ARGENTINISCHE ALLEE / ONKEL-TOM-STR.	1
		ARGENTINISCHE ALLEE / POßWEG	1
		ARGENTINISCHE ALLEE / RIEMEISTERSTR.	1
		AUF DEM GRAT / GELFERTSTR.	1
		BERLEPSCHSTR.	1
		BERLEPSCHSTR. / MACHNOWER STR.	1
		BERLEPSCHSTR. / SCHOPFHEIMER STR.	1
		BERLINER STR. / CLAYALLEE / POTSDAMER STR. / TELTOWER DAMM	2
		BITSCHER STR. / SAARGEMÜNDER STR.	1
		BUSCHGRABENWEG / GUTZMANNSTR. / MACHNOWER STR.	2
		CHAUSSEESTR.	2
		CHAUSSEESTR. / GLIENICKER STR. / KOHLHASENBRÜCKER STR. / WILHELMPLATZ	1
		CHAUSSEESTR. / SANGEBUCHTWEG	1
		CLASZEILE / GUTZMANNSTR. / LEO-BAECK-STR. / SANDMEYERPLATZ	1
		CLAYALLEE	3
		CLAYALLEE / KÖNIGIN-LUISE-STR. / IM JAGEN	1
		CLAYALLEE / RIEMEISTERSTR. / WINFRIEDSTR.	2
		CLAYALLEE / SUNDGAUER STR.	1
		ERNST-LEMMER-RING	1
		FISCHERHÜTTENSTR.	1
		FÜRSTENSTR.	1
		GARTENSTR. / TELTOWER DAMM	1
		GARYSTR. / IHNESTR.	1
		GARYSTR. / REICHSHOFER STR.	1
		HAMPSTEADSTR. / MACHNOWER STR. / TELTOWER DAMM	4
		HAVELCHAUSSEE / KRONPRINZESSINNENWEG	1
		HOHENZOLLERNSTR. / KÖNIGSTR.	1
		HÜTTENWEG / A 115 BAB AUTOBAHNZUBRINGER MAGDEBG/LEIPZ (AVUS) / 115 AS HÜTTENWEG	1
		HÜTTENWEG / MARSHALLSTR.	1
		INSELSTR.	2
		KATHARINENSTR.	1
		KAUNSTR. / LINDENTHALER ALLEE / MATTERHORNSTR.	1
		KOHLHASENBRÜCKER STR.	1
		KÖNIGIN-LUISE-STR. / VOGELSANG	1
		KÖNIGSTR.	17
		KÖNIGSTR. / KRONPRINZESSINNENWEG	3
		KÖNIGSTR. / MARTIN-BUBER-STR. / ONKEL-TOM-STR. / POTSDAMER STR.	1
		KÖNIGSTR. / PFAUENINSELCHAUSSEE	1
		KÖNIGSTR. / SCHUCHARDTWEG	1
		KÖNIGSTR. / WERNERSTR.	1
		KÖNIGSWEG / LINDENTHALER ALLEE	1
		KRONPRINZESSINNENWEG	3
		KROTTNAURERSTR. / LÜCKHOFFSTR. / SPANISCHE ALLEE	1

**Unfallörtlichkeiten von Radfahrerkehrunfällen
in der Direktion 4
nach Bezirken(alt) und Polizeiabschnitten**

2010			
Pol. Abschnitt	Bezirk (alt)	Ort	Anzahl VU
		KUNZENDORFSTR. / TELTOWER DAMM	1
		KURFÜRSTENWEG / STAHSNDORFER DAMM / FORSTAMT GRUNEWALD REVIERFÖRSTEREI DREILINDE	1
		LAEHRSTR. / TELTOWER DAMM	1
		LEO-BAECK-STR. / TELTOWER DAMM	1
		LINDENTHALER ALLEE / LISSABONALLEE	3
		LINDENTHALER ALLEE / POTSDAMER CHAUSSEE	1
		LISSABONALLEE	1
		LUDWIGSFELDER STR. / NEURUPPNER STR. / ERNST-LEMMER-RING	1
		MACHNOWER STR.	2
		NIERITZWEG / SACHTLEBENSTR.	1
		NIERITZWEG / TELTOWER DAMM	1
		ONKEL-TOM-STR.	1
		PASEWALDTSTR.	1
		PFAUENINSELCHAUSSEE	1
		POTSDAMER CHAUSSEE	2
		POTSDAMER CHAUSSEE / HOHENTWIELSTEIG	1
		POTSDAMER CHAUSSEE / QUANTZSTR.	1
		POTSDAMER CHAUSSEE / WOLZOGENSTR.	2
		POTSDAMER STR.	1
		PRINZ-FRIEDRICH-LEOPOLD-STR.	2
		RAMSTEINWEG	1
		RIEMEISTERSTR. / SCHÜTZALLEE	1
		RIEMEISTERSTR. / SOPHIE-CHARLOTTE-STR.	1
		SPANISCHE ALLEE	2
		SPANISCHE ALLEE / A 115 BAB AUTOBAHNZUBRINGER MAGDEBG/LEIPZ (AVUS) / SPANISCHE A	1
		STAHSNDORFER STR. / TELTOWER STR.	1
		SVEN-HEDIN-STR.	1
		TAYLORSTR.	1
		TELTOWER DAMM	11
		WANNSEEBADWEG	1
		Verkehrsunfälle im Bezirk ZD	138
		Verkehrsunfälle im Polizeiabschnitt 43	140
44	SB	ALBOINSTR. / ALBOINSTR.	2
		ALBOINSTR. / ARNULFSTR.	2
		ALBOINSTR. / SACHSENDAMM / SCHÖNEBERGER STR. / A 100 BAB / 100 AS ALBOINSTR AUSF	1
		ARNULFSTR.	1
		ARNULFSTR. / PRELLERWEG / RÖBLINGSTR.	2
		BESSEMERSTR.	1
		BESSEMERSTR. / ERESBURGSTR.	1
		DOMNAUER STR. / EYTHSTR.	1
		SACHSENDAMM / BALLONFAHRERWEG / FRIEDRICH-HAAK-BRÜCKE	1
		Verkehrsunfälle im Bezirk SB	12
	TE	ALARICHSTR. / ARNULFSTR. / ATTLASTR. / MANTEUFFELSTR. / ATTLAPLATZ	1
		ALARICHSTR. / WOLFRAMSTR. / ALARICHPLATZ	1
		ALBOINSTR. / SCHÖNEBERGER STR. / A 100 BAB / 100 AS ALBOINSTR AUSF N SCHÖNEBERGE	2
		ALT-MARIENDORF / MARIENDORFER DAMM	1
		ALT-TEMPELHOF	3
		ALT-TEMPELHOF / FUHRMANNSTR. / GERMANIASTR. / DORFAUE TEMPELHOF / STRAÙE 20A	1
		ALT-TEMPELHOF / TEMPELHOFER DAMM / U-BHF. ALT-TEMPELHOF / DORFAUE TEMPELHOF	1
		ARNULFSTR. / WITTEKINDSTR.	1
		ATTLASTR.	3

**Unfallörtlichkeiten von Radfahrerverkehrsunfällen
in der Direktion 4
nach Bezirken(alt) und Polizeiabschnitten**

2010			
Pol. Abschnitt	Bezirk (alt)	Ort	Anzahl VU
		ATTILASTR. / FRIEDRICH-KARL-STR. / RENATE-PRIVATSTR. / ATTILAPLATZ	1
		BADENER RING / GONTERMANNSTR. / LOEWENHARDTDAMM	1
		BAYERNRING / TEMPELHOFFER DAMM	1
		BERGHOLZSTR. / GOTTLIEB-DUNKEL-STR. / TEILESTR.	1
		BOELCKESTR.	1
		BOELCKESTR. / LOEWENHARDTDAMM	1
		BORUSSIASTR. / TEMPELHOFFER DAMM	1
		BOSESTR.	1
		BURGEMEISTERSTR. / MANTEUFFELSTR.	1
		BURGEMEISTERSTR. / TEMPELHOFFER DAMM	1
		COLDITZSTR.	2
		COLDITZSTR. / VOLKMARSTR.	1
		COLUMBIADAMM	3
		DARDANELLENWEG	1
		ESCHERSHEIMER STR. / GOTTLIEB-DUNKEL-STR. / MARIENDORFER WEG	1
		FELIXSTR.	1
		FLUGPLATZ TEMPELHOF	1
		FRIEDRICH-KARL-STR.	1
		FRIEDRICH-KARL-STR. / ORDENSMEISTERSTR. / TEMPELHOFFER DAMM	1
		GENERAL-PAPE-STR. / LOEWENHARDTDAMM	1
		GERMANIASTR.	2
		GERMANIASTR. / OBERLANDSTR.	1
		GERSDORFSTR.	2
		GERSDORFSTR. / KURFÜRSTENSTR.	1
		GONTERMANNSTR.	2
		GONTERMANNSTR. / HOEPPNERSTR. / WERNER-VOß-DAMM	1
		GOTTLIEB-DUNKEL-STR.	1
		GOTTLIEB-DUNKEL-STR. / GRADESTR. / RIXDORFER STR. / ULLSTEINSTR.	2
		GOTTLIEB-DUNKEL-STR. / HATTENHEIMER STR. / NACKENHEIMER WEG	1
		GOTTLIEB-DUNKEL-STR. / HOLZMANNSTR.	2
		GOTTLIEB-DUNKEL-STR. / INDUSTRIESTR.	2
		GOTTLIEB-DUNKEL-STR. / SCHAFFHAUSENER STR. / TEMPELHOFFER WEG	2
		GÖTZSTR.	1
		GÖTZSTR. / TEMPELHOFFER DAMM	1
		GROßBEERENSTR.	1
		GROßBEERENSTR. / HEUSINGERSTR.	1
		HESSENRING / MOHNICKESTEIG	2
		HESSENRING / WERNER-VOß-DAMM	1
		HOEPPNERSTR. / MANFRED-VON-RICHTHOFEN-STR. / TEMPELHOFFER DAMM	6
		KAISERIN-AUGUSTA-STR.	1
		KAISERIN-AUGUSTA-STR. / MANTEUFFELSTR.	1
		KAISERIN-AUGUSTA-STR. / TEMPELHOFFER DAMM	1
		KÖNIGSTR. / RATHAUSSTR.	1
		KURFÜRSTENSTR.	2
		KURFÜRSTENSTR. / RATHAUSSTR.	1
		LANKWITZER STR.	1
		LANKWITZER STR. / PORSCHESTR.	1
		LUISE-HENRIETTE-STR. / TEMPELHOFFER DAMM	1
		MANFRED-VON-RICHTHOFEN-STR.	1
		MANFRED-VON-RICHTHOFEN-STR. / TEMPELHOFFER DAMM	1
		MANTEUFFELSTR.	5
		MARIENDORFER DAMM	5
		MARIENDORFER DAMM / PRÜHßSTR.	1

**Unfallörtlichkeiten von Radfahrerkehrverunfällen
in der Direktion 4
nach Bezirken(alt) und Polizeiabschnitten**

2010			
Pol. Abschnitt	Bezirk (alt)	Ort	Anzahl VU
		MARIENDORFER DAMM / RICHTERSTR. / VOLKSPARK MARIENDORF	1
		MARIENDORFER DAMM / ULLSTEINSTR.	1
		OBERLANDSTR.	1
		ORDENSMEISTERSTR.	3
		PARADESTR. / TEMPELHOFFER DAMM	1
		PRÜHBSTR. / RATHAUSSTR.	1
		PRÜHBSTR. / RICHTERSTR.	1
		PRÜHBSTR. / RINGSTR.	1
		RATHAUSSTR.	5
		RATHAUSSTR. / ULLSTEINSTR.	1
		RINGBAHNSTR.	1
		RINGBAHNSTR. / TEMPELHOFFER DAMM	2
		RIXDORFER STR.	3
		RÖBLINGSTR.	1
		SCHAFFHAUSENER STR.	2
		SCHÄTZELBERGSTR. / VOLKMARSTR.	1
		SCHÖNEBERGER STR.	3
		TEMPELHOFFER DAMM	14
		TEMPELHOFFER DAMM / PLATZ DER LUFTBRÜCKE	2
		TEMPELHOFFER DAMM / WOLFFRING	1
		ULLSTEINSTR.	1
		WENCKEBACHSTR.	1
		WERNER-VOß-DAMM	1
		WOLFSBURGER WEG	1
		Verkehrsunfälle im Bezirk TE	142
		Verkehrsunfälle im Polizeiabschnitt 44	154
45	ZD	ALTENSTEINSTR.	1
		ALTENSTEINSTR. / ENGLERALLEE / KÖNIGIN-LUISE-STR. / PODBIELSKIALLEE / KÖNIGIN-LU	3
		ARCHIVSTR. / BRÜMMERSTR. / KÖNIGIN-LUISE-STR. / KÖNIGIN-LUISE BRÜCKE	1
		BINGER STR. / DILLENBURGER STR. / SCHILDHORNSTR. / SÜDWESTKORSO / BREITENBACHPLA	3
		BRÜMMERSTR. / THIELALLEE / THIELALLEEBRÜCKE	1
		CLAYALLEE	1
		CLAYALLEE / IM DOL	1
		ENGLERALLEE	1
		FRANZ-GROTTE-WEG	1
		HABELSCHWERDTER ALLEE / THIELALLEE	1
		KÖNIGIN-LUISE-STR.	1
		KÖNIGIN-LUISE-STR. / PETER-LENNE-STR.	1
		PACELLIALLEE	1
		PODBIELSKIALLEE	1
		SCHILDHORNSTR. / BREITENBACHPLATZ	1
		SCHORLEMERALLEE	1
		THIELALLEE / CORRENSPLATZ	1
		Verkehrsunfälle im Bezirk ZD	21
	ST	AHORNSTR. / SCHLOßSTR.	1
		ALBRECHTSTR.	2
		ALBRECHTSTR. / BERLINICKESTR. / ROBERT-LÜCK-STR.	2
		ALBRECHTSTR. / GRUNEWALDSTR. / SCHLOßSTR. / HERMANN-EHLERS-PLATZ	4
		ALTHOFFSTR.	1
		ALTMARKSTR. / CANOVASTR. / CRANACHSTR. / SACHSENWALDSTR. / THORWALDSENSTR.	1
		ATTILASTR. / CRAILSHEIMER STR. / SCHÜNEMANNWEG	1
		ATTILASTR. / REUTLINGER STR. / STEGLITZER DAMM	1
		AUGUSTASTR. / HINDENBURGDAMM / KLINGSORSTR.	2
		AUGUSTASTR. / STUBENRAUCHSTR.	1

**Unfallörtlichkeiten von Radfahrerkehrsunfällen
in der Direktion 4
nach Bezirken(alt) und Polizeiabschnitten**

2010			
Pol. Abschnitt	Bezirk (alt)	Ort	Anzahl VU
		BENZMANNSTR. / HALSKESTR.	1
		BERGSTR.	1
		BERGSTR. / FILANDASTR. / JEVERSTR. / JOACHIM-TIBURTIUS-BRÜCKE	1
		BERGSTR. / KIELER STR. / ROBERT-LÜCK-STR.	1
		BIRKBUSCHSTR. / HAYDNSTR.	1
		BIRKBUSCHSTR. / WOLFENSTEINDAMM / CARMERPLATZ	5
		BISMARCKSTR.	1
		BISMARCKSTR. / LAUENBURGER PLATZ	1
		BRAHMSSTR. / KLINGSORSTR.	1
		DALANDWEG / KLINGSORSTR.	1
		DÜRERSTR. / HINDENBURGDAMM	1
		ENZIANSTR.	1
		ENZIANSTR. / HORTENSIENSTR.	1
		ERLENSTR.	1
		FABECKSTR. / TIETZENWEG / UNTER DEN EICHEN	1
		FEUERBACHBRÜCKE	1
		FEUERBACHSTR.	1
		FEUERBACHSTR. / MENZELSTR. / PETER-VISCHER-STR. / THORWALDSENSTR.	2
		FEUERBACHSTR. / SCHLOßSTR.	3
		FREGESTR.	1
		FRIEDRICHSRUHER STR. / THORWALDSENSTR.	1
		GÖTTINGER STR. / HORST-KOHL-STR. / RUBENSSTR. / THORWALDSENSTR.	1
		GRUNEWALDSTR. / LEPSIUSSTR.	1
		GRUNEWALDSTR. / ROTHENBURGSTR.	2
		HALSKESTR. / MUNSTERDAMM / STEGLITZER DAMM	1
		HAYDNSTR. / HINDENBURGDAMM / MANTEUFFELSTR.	1
		HINDENBURGDAMM	2
		HINDENBURGDAMM / NEUCHATELLER STR. / WOLFENSTEINDAMM	1
		HOLSTEINISCHE STR.	1
		HOLSTEINISCHE STR. / SCHÖNEBERGER STR.	2
		IMMENWEG	1
		JOHANNA-STEGER-STR. / SEDANSTR.	2
		KLINGSORSTR. / MARSCHNERSTR.	2
		KUHLIGKSHOFSTR.	1
		KUHLIGKSHOFSTR. / SCHLOßSTR. / WOLFENSTEINDAMM / A 103 BAB ABZWEIG	2
		ZEHLENDORF /	
		LANGENSTEINER WEG / STEGLITZER DAMM	1
		LAUENBURGER STR.	4
		LEPSIUSSTR.	2
		LEPSIUSSTR. / MARKELSTR. / MAßMANNSTR.	1
		LEPSIUSSTR. / MUTHESIUSSTR.	1
		LIEBENOWZEILE / SEMBRITZKISTR. / STEGLITZER DAMM	2
		MARKELSTR. / SCHLOßSTR.	2
		MOLTKESTR.	1
		MUTHESIUSSTR.	1
		ROTHENBURGSTR. / ZIMMERMANNSTR.	1
		SCHLOßSTR.	6
		STEGLITZER DAMM	2
		THORWALDSENSTR.	1
		UNTER DEN EICHEN	1
		Verkehrsunfälle im Bezirk ST	90
		Verkehrsunfälle im Polizeiabschnitt 45	111
46	ZD	BERLINER STR.	4
		BERLINER STR. / CHARLOTTENBURGER STR.	1
		BERLINER STR. / WINFRIEDSTR.	1
		BOLCHENER STR. / BRETTNACHER STR.	1
		DAHLEMER WEG	2

**Unfallörtlichkeiten von Radfahrerkehrverunfällen
in der Direktion 4
nach Bezirken(alt) und Polizeiabschnitten**

2010			
Pol. Abschnitt	Bezirk (alt)	Ort	Anzahl VU
		DAHLEMER WEG / HOCHBAUMSTR.	1
		DAHLEMER WEG / MÖRCHINGER STR.	1
		DAHLEMER WEG / SUNDGAUER STR.	1
		HAMMERSTR.	1
		HAMPSTEADSTR. / SEEHOFSTR. / SEEHOFSTRABENBRÜCKE	1
		HOCHBAUMSTR.	1
		LEO-BAECK-STR.	1
		MÖRCHINGER STR.	1
		Verkehrsunfälle im Bezirk ZD	17
	ST	AHLENER WEG	1
		ALTDORFER STR. / BREMER STR. / GOERZALLEE	1
		ALTDORFER STR. / ELISABETH-FELLER-WEG	1
		ALT-LANKWITZ / EDENKOBENER WEG / KAISER-WILHELM-STR.	1
		ALT-LANKWITZ / HAYNAUER STR. / KAMENZER DAMM	1
		AM STICHKANAL	1
		AMALIENSTR. / KAISER-WILHELM-STR.	2
		BÄKESTR.	1
		BÄKESTR. / HINDENBURGDAMM / KARWENDELSTR.	2
		BARBARASTR.	1
		BEETHOVENSTR. / FRANZSTR. / HUMPERDINCKSTR.	1
		BESELERSTR.	1
		BIRKBUSCHSTR.	1
		BIRKBUSCHSTR. / SIEMENSSTR.	1
		BRAUERSTR. / KÖNIGSBERGER STR. / OBERHOFER WEG / KRANOLDPLATZ	1
		BRIGITTENSTR.	1
		BROTTERODER STR. / TAUTENBURGER STR.	1
		CHARLOTTENSTR. / LEONORENSTR. / SAARBURGER STR. / RATHAUSPARK LANKWITZ	1
		CURTIUSSTR.	1
		CURTIUSSTR. / DRAKESTR. / GARDESCHÜTZENWEG	1
		DESSAUERSTR. / SEYDLITZSTR.	1
		DILLGESSTR.	1
		DRAKESTR.	2
		DRAKESTR. / FINCKENSTEINALLEE / GOERZALLEE / HINDENBURGDAMM / KÖNIGSBERGER STR.	3
		DRAKESTR. / HANS-SACHS-STR. / PRAUSESTR.	1
		DRAKESTR. / KARWENDELSTR.	1
		FALKENHAUSENWEG	1
		FERDINANDSTR. / LANKWITZER STR. / KRANOLDPLATZ	2
		FINCKENSTEINALLEE	1
		GALLWITZALLEE / PAUL-SCHNEIDER-STR.	2
		GÄRTNERSTR. / KAULBACHSTR.	1
		GÄRTNERSTR. / OSTPREUßENDAMM / SIEMENSSTR.	1
		GIESENSDORFER STR. / KÖNIGSBERGER STR. / PARK AM TELTOWKANAL	1
		GIESENSDORFER STR. / OSTPREUßENDAMM	1
		GOERZALLEE	3
		GOERZALLEE / BILLY-WILDER-PROMENADE	1
		HANIELWEG	2
		HAYNAUER STR.	1
		HAYNAUER STR. / KEFFENBRINKWEG	1
		HILDBURGHAEUSER STR. / OSDORFER STR. / SCHWATLOSTR.	1
		HINDENBURGDAMM	2
		HUNTESTR. / PERSANTESTR.	1
		JUNGFERNSTIEG / KÖNIGSBERGER STR. / MORGENSTERNSTR.	1
		KAISER-WILHELM-STR.	5
		KAISER-WILHELM-STR. / LEONORENSTR. / PAUL-SCHNEIDER-STR.	1

**Unfallörtlichkeiten von Radfahrerverkehrsunfällen
in der Direktion 4
nach Bezirken(alt) und Polizeiabschnitten**

2010			
Pol. Abschnitt	Bezirk (alt)	Ort	Anzahl VU
		KAULBACHSTR. / LEONORENSTR. / BLW UNTERBEZIRK STEGLITZ GRUPPE LEONORENSTR.	1
		KÖNIGSBERGER STR. / MARIENSTR.	1
		KURFÜRSTENSTR.	1
		LANGENSALZAER STR.	1
		LECHTALER WEG / SONDRERSHAUSER STR.	1
		LEONORENSTR.	2
		LEONORENSTR. / SIEMENSSTR.	4
		LICHTERFELDER RING	1
		LINDENSTR. / OSTPREUßENDAMM / WISMARER STR.	1
		LÜDECKESTR.	1
		MALTESERSTR. / MARCHANDSTR.	1
		MERCATORWEG	2
		MOZARTSTR. / SIEMENSSTR.	1
		MÜLLERSTR. / MÜLLERSTR.	1
		OBERHOFER WEG	1
		OSDORFER STR. / WOLTMANNWEG / FAHRENHEITSTR.	1
		OSTPREUßENDAMM	4
		PAUL-SCHNEIDER-STR.	1
		SEYDLITZSTR.	1
		TOLLENSESTR.	1
		UNTER DEN EICHEN	1
		Verkehrsunfälle im Bezirk ST	89
		Verkehrsunfälle im Polizeiabschnitt 46	106
47	TE	ALBULAWEG / PARKSIEDLUNG SPRUCH	1
		ALT-LICHTENRADE	1
		ALT-LICHTENRADE / GROß-ZIETHENER STR.	2
		ALT-LICHTENRADE / KIRCHHAINER DAMM / PECHSTEINSTR. / IM DOMSTIFT	1
		ALT-LICHTENRADE / LICHTENRADER DAMM / POTSDAMER STR.	1
		ALT-MARIENFELDE / MALTESERSTR. / MARIENFELDER ALLEE / STRAßE 427	1
		AM HEIDFRIEDHOF / REIßECKSTR.	1
		ANKOGELWEG	1
		ANKOGELWEG / MARIENDORFER DAMM	2
		BAHNHOFSTR.	8
		BAHNSTR. / KIRCHSTR.	1
		BAMBERGER STR.	1
		BARNETSTR.	1
		BARNETSTR. / GROß-ZIETHENER STR. / LICHTENRADER DAMM	1
		BAUBERNWEG / MARIENFELDER ALLEE	1
		BRAUNFELSSTR.	1
		BRITZER STR. / ROTKOPFWEG	1
		BUCKOWER CHAUSSEE	3
		BUCKOWER CHAUSSEE / KETTINGER STR.	1
		BUCKOWER CHAUSSEE / LICHTENRADER DAMM / MARIENDORFER DAMM / MARIENFELDER CHAUSSE	1
		DIEDERSDORFER WEG / MARIENFELDER ALLEE / FRIEDENFELSER STR.	2
		DIEDERSDORFER WEG / TILKERODER WEG / FREIZEITPARK MARIENFELDE / KGA AM FREIZEITP	1
		EMILIENSTR. / BRUNO-MÖHRING-STR.	1
		FINCHLEYSTR.	1
		FORDDAMM / KÖRTINGSTR.	1
		FORDDAMM / WILHELM-PASEWALDT-STR.	1
		FRIEDENFELSER STR.	1
		FRIEDENSTR.	1
		FRIEDENSTR. / FRITZ-WERNER-STR.	1
		FRITZ-WERNER-STR. / WILHELM-VON-SIEMENS-STR.	1
		FURKASTR. / HUNDSTEINWEG	1

**Unfallörtlichkeiten von Radfahrerkehrverkehrsunfällen
in der Direktion 4
nach Bezirken(alt) und Polizeiabschnitten**

2010			
Pol. Abschnitt	Bezirk (alt)	Ort	Anzahl VU
		GOLDSCHMIDTWEG	1
		GÖLLWEG / MARIENDORFER DAMM	1
		GOLTZSTR. / KIRCHHAINER DAMM / LICHTENRADER DAMM / PAPLITZER STR.	2
		GOLTZSTR. / MELLENER STR.	1
		GRIMMSTR. / LUTHERSTR.	2
		GROß-ZIETHENER STR. / IM DOMSTIFT	1
		GROß-ZIETHENER STR. / KRONTALSTR.	1
		GROß-ZIETHENER STR. / SODENSTR.	1
		GRÜNTENSTR.	1
		HENDONSTR.	1
		HERMERODER WEG / TILKERODER WEG	1
		HILBERTSTR.	1
		HILBERTSTR. / LORTZINGSTR. / MOZARTSTR. / WOLZIGER ZEILE	1
		HILDBURGHÄUSER STR. / FRIEDENFELSER STR.	1
		HILDBURGHÄUSER STR. / MARIENFELDER ALLEE / NAHMITZER DAMM	2
		HILDBURGHÄUSER STR. / TIRSCHENREUTHER RING	2
		HILDBURGHÄUSER STR. / WALDSASSENER STR. / WESKAMMSTR.	2
		HIRZERWEG	1
		HOCHKALTERWEG	1
		HOMBURGSTR.	1
		ILLIGSTR. / NESPERSTEIG / SCHICHAUWEG	1
		IM DOMSTIFT	1
		JOHN-LOCKE-STR.	1
		KETTINGER STR.	1
		LESSINGSTR. / LICHTENRADER DAMM	1
		LICHTENRADER DAMM	2
		LICHTENRADER DAMM / MARIENFELDER STR.	1
		MALTESERSTR.	2
		MARIENDORFER DAMM	10
		MARIENDORFER DAMM / PILATUSWEG	1
		MARIENDORFER DAMM / SÄNTISSTR. / TAUERNALLEE	3
		MARIENFELDER ALLEE	1
		MARIENFELDER ALLEE / TILKERODER WEG	1
		MELLENER STR.	1
		MOTZENER STR. / NAHMITZER DAMM / GUTSPARK MARIENFELDE	2
		MOTZENER STR. / NUNSDORFER RING	1
		NAHMITZER DAMM	2
		PFABENER WEG / WIESAUER STR. / FUCHSMÜHLER WEG	1
		POLEIGRUND	1
		SÄNTISSTR.	1
		SCHICHAUWEG	1
		SKARBINASTR.	1
		STRASSE 427 / FRIEDENFELSER STR. / DR.-JACOBSONN-PROMENADE	2
		STRAUßSTR.	1
		TÖPCHINER WEG	2
		TÖPCHINER WEG / KLOSTER-ZINNA-STR.	1
		WILHELM-VON-SIEMENS-STR.	1
		WÜNSDORFER STR.	2
		WÜNSDORFER STR. / WÜNSDORFER STR.	1
		Verkehrsunfälle im Bezirk TE	115
		Verkehrsunfälle im Polizeiabschnitt 47	115
		Gesamtergebnis	874

**Unfallörtlichkeiten von Radfahrerkehrunfällen
in der Direktion 5
nach Bezirken(alt) und Polizeiabschnitten**

2010			
Pol. Abschnitt	Bezirk (alt)	Ort	Anzahl VU
52	TE	COLUMBIADAMM / GOLßENER STR.	2
		Verkehrsunfälle im Bezirk TE	2
	KB	AM TEMPELHOFER BERG	1
		AM TEMPELHOFER BERG / BERGMANNSTR.	1
		BAERWALDSTR.	2
		BAERWALDSTR. / BLÜCHERSTR.	1
		BAERWALDSTR. / CARL-HERZ-UFER / BAERWALDBRÜCKE / BAERWALDPARK / CARL-HERZ-PARK /	1
		BAERWALDSTR. / URBANSTR. / BAERWALDPARK	2
		BAERWALDSTR. / WILMSSTR. / BAERWALDPARK	1
		BERGMANNSTR.	10
		BERGMANNSTR. / FRIESENSTR.	1
		BERGMANNSTR. / KREUZBERGSTR. / MEHRINGDAMM	3
		BERGMANNSTR. / NOSTITZSTR.	2
		BERGMANNSTR. / SOLMSSTR.	2
		BERGMANNSTR. / ZOSSENER STR.	3
		BLÜCHERSTR.	3
		BLÜCHERSTR. / BLÜCHERPLATZ	1
		BLÜCHERSTR. / BRACHVOGELSTR. / MITTENWALDER STR.	2
		BLÜCHERSTR. / MEHRINGDAMM / OBENTRAUTSTR.	3
		BLÜCHERSTR. / SÜDSTERN	1
		BLÜCHERSTR. / URBANSTR.	1
		BLÜCHERSTR. / ZOSSENER STR.	3
		BÖCKHSTR.	2
		BÖCKHSTR. / BÜRKNERSTR. / KOTTBUSSE DAMM / SCHÖNLEINSTR.	4
		BOELCKESTR. / DUDENSTR. / KATZBACHSTR.	1
		BOPPSTR. / KOTTBUSSE DAMM	1
		COLUMBIADAMM	2
		DIEFFENBACHSTR.	4
		DIEFFENBACHSTR. / SCHÖNLEINSTR.	1
		DUDENSTR.	1
		DUDENSTR. / MEHRINGDAMM / TEMPELHOFER DAMM / PLATZ DER LUFTBRÜCKE	2
		FIDICINSTR. / FRIESENSTR. / JÜTERBOGER STR.	1
		FIDICINSTR. / MEHRINGDAMM	1
		FREILIGRATHSTR. / KÖRTESTR.	1
		FRIESENSTR. / WILLIBALD-ALEXIS-STR.	1
		GNEISENAUSTR.	4
		GNEISENAUSTR. / MEHRINGDAMM / YORCKSTR.	4
		GNEISENAUSTR. / NOSTITZSTR.	3
		GNEISENAUSTR. / SOLMSSTR.	1
		GNEISENAUSTR. / SÜDSTERN	3
		GNEISENAUSTR. / ZOSSENER STR. / U-BHF. GNEISENAUSTR.	4
		GRAEFESTR.	4
		GRAEFESTR. / HASENHEIDE / VOLKSPARK HASENHEIDE	1
		GRAEFESTR. / URBANSTR. / WERNER-DÜTTMANN-PLATZ	2
		GROßBEERENSTR. / HORNSTR. / YORCKSTR.	1
		GROßBEERENSTR. / WARTENBURGSTR.	1
		HAGELBERGER STR. / MEHRINGDAMM	1
		HAGELBERGER STR. / MÖCKERNSTR. / YORCKSTR.	1
		HASENHEIDE	5
		HASENHEIDE / LILIENTHALSTR. / SÜDSTERN	1
		HORNSTR.	1
		HORNSTR. / MÖCKERNSTR.	1
JAHNSTR.	1		
JOHANNITERSTR.	1		
JOHANNITERSTR. / ZOSSENER STR.	3		
KATZBACHSTR.	1		

**Unfallörtlichkeiten von Radfahrerkehrverhunsfällen
in der Direktion 5
nach Bezirken(alt) und Polizeiabschnitten**

2010					
Pol. Abschnitt	Bezirk (alt)	Ort	Anzahl VU		
		KATZBACHSTR. / KREUZBERGSTR.	3		
		KATZBACHSTR. / YORCKSTR.	3		
		KÖRTESTR.	1		
		KOTTBUSSE DAMM	12		
		KOTTBUSSE DAMM / LACHMANNSTR.	2		
		KOTTBUSSE DAMM / LENAUSR.	2		
		KOTTBUSSE DAMM / MAYBACHUFER / PLANUFER / KOTTBUSSE BRÜCKE	1		
		KOTTBUSSE DAMM / PFLÜGERSTR. / HOHENSTAUFENPLATZ	1		
		KOTTBUSSE DAMM / SCHINKESTR.	1		
		KOTTBUSSE DAMM / WESERSTR.	3		
		KREUZBERGSTR.	4		
		KREUZBERGSTR. / METHFESSELSTR.	1		
		KREUZBERGSTR. / MONUMENTENSTR. / MONUMENTENBRÜCKE	1		
		MEHRINGDAMM	10		
		MEHRINGDAMM / SCHWIEBUSSE STR.	1		
		MEHRINGDAMM / TEMPELHOFE UFER / MEHRINGBRÜCKE	4		
		MITTENWALDE STR.	1		
		MÖCKERNSTR.	1		
		MÖCKERNSTR. / TEMPELHOFE UFER / MÖCKERNBRÜCKE	1		
		MÖCKERNSTR. / YORCKSTR.	5		
		OBENTRAUTSTR.	2		
		PLANUFER	1		
		SCHÖNEBERGE UFER	1		
		TEMPELHOFE UFER	1		
		TEMPELHOFE UFER / WATERLOO-UFER / HALLESCH-TORE-BRÜCKE	1		
		URBANSTR.	4		
		WATERLOO-UFER / ZOSSENER STR. / ZOSSENER BRÜCKE	1		
		YORCKSTR.	3		
		ZOSSENER STR.	3		
		Verkehrsunfälle im Bezirk KB			185
		NK		KOTTBUSSE DAMM / URBANSTR. / HERMANNPLATZ / SONNENALLEE	8
		Verkehrsunfälle im Bezirk NK			8
		Verkehrsunfälle im Polizeiabschnitt 52			195
53	KB	ADALBERTSTR.	5		
		ADALBERTSTR. / BETHANIENPARK / BETHANIENDAMM	1		
		ADMIRALSTR.	1		
		ADMIRALSTR. / KOTTBUSSE STR. / REICHENBERGE STR. / SKALITZER STR. / ADALBERTSTR.	17		
		ALEXANDRINENSTR.	2		
		ALTE JAKOBSTR.	1		
		ANHALTER STR.	1		
		ANHALTER STR. / ASKANISCHER PLATZ / STRESEMANNSTR.	3		
		BERGFRIEDSTR.	1		
		BERGFRIEDSTR. / RITTERSTR.	2		
		BESSELSTR. / FRIEDRICHSTR.	1		
		BEVERNSTR. / OBERBAUMSTR. / OPPELNER STR. / SCHLESISCHE STR. / SKALITZER STR. /	9		
		BRANDESSTR. / ALTE JAKOBSTR. / LINDENSTR.	1		
		CHARLOTTENSTR.	1		
		CHARLOTTENSTR. / RUDI-DUTSCHKE-STR.	1		
		CUVRYSTR.	2		
		DRESDENER STR. / ORANIENPLATZ	1		

**Unfallörtlichkeiten von Radfahrerkehrsunfällen
in der Direktion 5
nach Bezirken(alt) und Polizeiabschnitten**

2010			
Pol. Abschnitt	Bezirk (alt)	Ort	Anzahl VU
		EISENBAHNSTR.	1
		EISENBAHNSTR. / KÖPENICKER STR. / BROMMYSTR.	1
		ERKELENZDAMM / REICHENBERGER STR.	2
		ERKELENZDAMM / SKALITZER STR. / WASSERTORPLATZ	1
		FALCKENSTEINSTR.	2
		FALCKENSTEINSTR. / GRÖBENUFER / OBERBAUMBRÜCKE (SPREE)	3
		FALCKENSTEINSTR. / OBERBAUMSTR.	1
		FALCKENSTEINSTR. / SCHLESISCHE STR.	2
		FORSTER STR. / REICHENBERGER STR.	1
		FRAENKELUFER / KOHLFURTER STR. / KOTTBUSSE STR. / MARIANNENSTR. / PAUL-LINCKE-U	4
		FRANZ-KLÜHS-STR. / LINDENSTR.	1
		FRANZ-KÜNSTLER-STR. / ALEXANDRINENSTR.	1
		FRIEDRICHSTR.	5
		GITSCHINER STR.	7
		GITSCHINER STR. / ALEXANDRINENSTR.	3
		GITSCHINER STR. / BÖCKLERSTR.	1
		GITSCHINER STR. / HALLESCHES UFER / MEHRINGPLATZ / HALLESCHER-TORBRÜCKE	1
		GITSCHINER STR. / LOBECKSTR.	2
		GITSCHINER STR. / PRINZENSTR.	5
		GITSCHINER STR. / SEGITZDAMM / WASSERTORSTR. / WASSERTORPLATZ	1
		GITSCHINER STR. / ZOSSENER STR. / LINDENSTR.	2
		GLOGAUER STR.	1
		GLOGAUER STR. / WIENER STR.	1
		GÖRLITZER STR. / LÜBBENER STR.	1
		GÖRLITZER STR. / OPPELNER STR. / GÖRLITZER TUNNEL / GÖRLITZER-PARK	1
		GÖRLITZER STR. / SKALITZER STR. / LAUSITZER PLATZ / GÖRLITZER-PARK	5
		GÖRLITZER STR. / SORAUER STR.	1
		GÖRLITZER UFER	1
		GRÖBENUFER	1
		GROßBEERENSTR. / HALLESCHER STR. / IDA-WOLFF-PLATZ / STRESEMANNSTR.	1
		GROßBEERENSTR. / HALLESCHES UFER / GROßBEERENBRÜCKE	1
		HALLESCHES UFER	3
		HALLESCHES UFER / MEHRINGBRÜCKE / WILHELMSTR.	3
		HALLESCHES UFER / MÖCKERSTR. / MÖCKERSTR. BRÜCKE	4
		HECKMANNUFER	1
		HECKMANNUFER / SCHLESISCHE STR. / SCHLESISCHE BRÜCKE	1
		HEDEMANNSTR.	1
		HEDEMANNSTR. / FRIEDRICHSTR.	2
		HEDEMANNSTR. / WILHELMSTR.	1
		HOBRECHTBRÜCKE	1
		KOCHSTR. / RUDI-DUTSCHKE-STR. / FRIEDRICHSTR.	4
		KÖPENICKER STR.	7
		KOTTBUSSE STR.	3
		LAUSITZER STR.	2
		LAUSITZER STR. / REICHENBERGER STR.	1
		LAUSITZER STR. / SKALITZER STR. / LAUSITZER PLATZ	6
		LAUSITZER STR. / WIENER STR.	2
		LINDENSTR.	1
		LOBECKSTR.	1
		LOBECKSTR. / ORANIENSTR.	1
		LOBECKSTR. / RITTERSTR.	3
		LÜBBENER STR. / SKALITZER STR. / WRANGELSTR.	3
		LUCKAUER STR. / DRESDENER STR.	1

**Unfallörtlichkeiten von Radfahrerkehrverhunsfällen
in der Direktion 5
nach Bezirken(alt) und Polizeiabschnitten**

2010			
Pol. Abschnitt	Bezirk (alt)	Ort	Anzahl VU
		MANTEUFFELSTR. / KÖPENICKER STR.	1
		MANTEUFFELSTR. / MUSKAUER STR.	1
		MANTEUFFELSTR. / ORANIENSTR. / SKALITZER STR. / WIENER STR.	6
		MANTEUFFELSTR. / WALDEMARSTR.	1
		MANTEUFFELSTR. / WRANGELSTR.	3
		MARIANNENPLATZ	1
		MARIANNENSTR.	3
		MARIANNENSTR. / ORANIENSTR. / HEINRICHPLATZ	2
		MARIANNENSTR. / REICHENBERGER STR.	2
		MARIANNENSTR. / SKALITZER STR.	2
		MEHRINGPLATZ	1
		MÖCKERNSTR. / ASKANISCHER PLATZ / STRESEMANNSTR.	1
		MORITZSTR. / PRINZENSTR.	1
		MUSKAUER STR. / MARIANNENPLATZ	1
		NAUNYNSTR.	1
		OBERBAUMSTR.	1
		OHLAUER STR.	1
		OHLAUER STR. / REICHENBERGER STR.	2
		OHLAUER STR. / WIENER STR. / GÖRLITZER-PARK	2
		OPPELNER STR. / SKALITZER STR.	2
		ORANIENSTR.	20
		ORANIENSTR. / ADALBERTSTR.	6
		ORANIENSTR. / ALEXANDRINENSTR.	2
		ORANIENSTR. / ALTE JAKOBSTR.	3
		ORANIENSTR. / AXEL-SPRINGER-STR. / RUDI-DUTSCHKE-STR. / LINDENSTR.	2
		ORANIENSTR. / MORITZPLATZ	7
		ORANIENSTR. / ORANIENPLATZ	7
		ORANIENSTR. / PRINZESSINNENSTR.	2
		PAUL-LINCKE-UFER	1
		PRINZENSTR.	3
		PRINZENSTR. / MORITZPLATZ	5
		PRINZENSTR. / RITTERSTR.	1
		PÜCKLERSTR. / WRANGELSTR.	1
		PUTTKAMERSTR. / FRIEDRICHSTR.	1
		PUTTKAMERSTR. / WILHELMSTR.	1
		REICHENBERGER STR.	5
		REICHENBERGER STR. / RITTERSTR. / SEGITZDAMM	1
		RITTERSTR.	2
		RUDI-DUTSCHKE-STR.	9
		RUDI-DUTSCHKE-STR. / MARKGRAFENSTR.	1
		SCHLESISCHE STR.	6
		SCHÖNEBERGER STR. / ASKANISCHER PLATZ / ANHALTER STEG	1
		SKALITZER STR.	12
		SKALITZER STR. / SPREEWALDPLATZ	1
		SKALITZER STR. / ZEUGHOFSTR.	1
		STRESEMANNSTR.	2
		WALDEMARSTR.	2
		WALDEMARSTR. / DRESDENER STR.	2
		WALDEMARSTR. / MARIANNENPLATZ	2
		WIENER STR.	2
		WILHELMSTR.	3
		WRANGELSTR.	5
		ZEUGHOFSTR. / KÖPENICKER STR.	1
	Verkehrsunfälle im Bezirk KB		318

**Unfallörtlichkeiten von Radfahrerverkehrsunfällen
in der Direktion 5
nach Bezirken(alt) und Polizeiabschnitten**

2010			
Pol. Abschnitt	Bezirk (alt)	Ort	Anzahl VU
Verkehrsunfälle im Polizeiabschnitt 53			318
54	NK	ANZENGRUBERSTR.	1
		ANZENGRUBERSTR. / SONNENALLEE	1
		ARONSSTR.	1
		ARONSSTR. / DAMMWEG	1
		ARONSSTR. / NERNSTWEG	1
		BERTHELSDORFER STR. / DONAUSR.	1
		BÖHMISCHE STR.	1
		BÖHMISCHE STR. / THIEMANNSTR.	2
		BRAUNSCHWEIGER STR.	1
		BRAUNSCHWEIGER STR. / BRUSENDORFER STR.	1
		BRAUNSCHWEIGER STR. / ELSTERSTR.	1
		BÜRKNERSTR. / FRIEDELSTR. / MAYBACHUFER / HOBRECHTBRÜCKE	3
		BÜRKNERSTR. / HOBRECHTSTR.	1
		DIESELSTR. / KIEHLUFER / ZIEGRASTR. / KGA ALT-RUHLEBEN 1	3
		DONAUSR.	2
		ELBESTR. / SONNENALLEE	2
		ELBESTR. / WESERSTR.	2
		ERKSTR.	1
		ERKSTR. / SONNENALLEE / WILDENBRUCHSTR.	2
		FRAMSTR.	1
		FRAMSTR. / PANNIERSTR.	1
		FRIEDELSTR.	1
		FRIEDELSTR. / PFLÜGERSTR.	1
		FULDASTR.	2
		FULDASTR. / OSSASTR.	1
		FULDASTR. / SONNENALLEE	2
		FULDASTR. / WESERSTR.	1
		GEYGERSTR. / SONNENALLEE	1
		GRENZALLEE / A 100 BAB / 100 PROV. AS GRENZALLEE AUSF N GRENZALLEE / 100 PROV. A	1
		GRENZALLEE / DAMMWEG / SONNENALLEE	1
		GRENZALLEE / NEUKÖLLNISCHE ALLEE	3
		HARZER STR. / TREPTOWER STR.	2
		INNSTR.	1
		JANSASTR. / SONNENALLEE	2
		LAHNSTR.	2
		LAHNSTR. / MITTELBUSCHWEG	1
		LAUBESTR. / WILDENBRUCHSTR.	1
		LEO-SLEZAK-STR.	1
		LIBERDASTR. / MAYBACHUFER	1
		MAYBACHUFER	3
		MAYBACHUFER / LOHMÜHLENBRÜCKE	1
MAYBACHUFER / PANNIERSTR. / THIELENBRÜCKE	2		
MITTELBUSCHWEG / NIEMETZSTR.	1		
NEUKÖLLNISCHE ALLEE / HEINRICH-SCHLUSNUS-STR.	1		
NIEMETZSTR. / SAALESTR.	1		
PANNIERSTR.	2		
PANNIERSTR. / PFLÜGERSTR.	1		
PANNIERSTR. / SONNENALLEE	2		
PANNIERSTR. / WESERSTR.	1		
REUTERSTR.	1		
REUTERSTR. / SONNENALLEE	2		
REUTERSTR. / WESERSTR.	2		
ROSEGGERSTR. / STUTTGARTER STR.	1		
RÜTLISTR. / WESERSTR.	1		

**Unfallörtlichkeiten von Radfahrerkehrverhunsfällen
in der Direktion 5
nach Bezirken(alt) und Polizeiabschnitten**

2010			
Pol. Abschnitt	Bezirk (alt)	Ort	Anzahl VU
		SAALESTR.	1
		SAALESTR. / SONNENALLEE	1
		SCHÖNSTEDTSTR. / SONNENALLEE	1
		SCHUDOMASTR. / RICHARDPLATZ	1
		SONNENALLEE	16
		SONNENALLEE / TREPTOWER STR.	1
		STUTTGARTER STR. / THIEMANNSTR.	1
		TELLSTR. / SONNENALLEE	1
		TELLSTR. / WESERSTR.	1
		TREPTOWER STR.	1
		WEICHSELSTR.	1
		WEICHSELSTR. / SONNENALLEE	4
		WEICHSELSTR. / WESERSTR.	1
		WEIGANDUFER	1
		WESERSTR.	3
		WESERSTR. / TREPTOWER STR.	1
		WIDDERSTR. / DAMMWEG	1
		WILDENBRUCHPLATZ / WILDENBRUCHPARK / WILDENBRUCHSTR.	1
		WILDENBRUCHSTR.	3
		ZIEGRASTR. / SONNENBRÜCKE / SONNENALLEE	2
Verkehrsunfälle im Bezirk NK			120
	TP	HEIDELBERGER STR. / WILDENBRUCHSTR.	1
Verkehrsunfälle im Bezirk TP			1
Verkehrsunfälle im Polizeiabschnitt 54			121
55	NK	ANZENGRÜBERSTR. / KARL-MARX-STR.	1
		BIEBRICHER STR. / HERMANNSTR.	2
		BODDINSTR. / HERMANNSTR.	1
		BORNSDORFER STR. / KIENITZER STR.	1
		BRIESESTR. / KARL-MARX-STR.	1
		BRITZER DAMM / A 100 BAB / 100 AS BRITZER DAMM EINFAHRT V BRITZER DAMM >N	1
		BRITZER DAMM / BÜRGERSTR.	1
		BUSCHKRUGALLEE	1
		BUSCHKRUGALLEE / A 100 BAB / 100 AS BUSCHKRUGA AUSFAHRT N	1
		BUSCHKRUGA >S / 100 AS	1
		BUSCHKRUGALLEE / A 100 BAB / 100 AS BUSCHKRUGA EINFAHRT V	2
		BUSCHKRUGA >N / 100 AS	2
		BUSCHKRUGALLEE / GRENZALLEE / KARL-MARX-STR.	1
		BUSCHKRUGALLEE / JAHNSTR.	1
		BUSCHKRUGALLEE / SIEVERSUFER	1
		COLUMBIADAMM	1
		DELBRÜCKSTR. / HERMANNSTR. / HERTASTR. / MARIENDORFER WEG	1
		EMSER STR.	1
		EMSER STR. / HERMANNSTR.	1
		EMSER STR. / ILSESTR.	1
		EMSER STR. / KARL-MARX-STR. / SAALESTR.	5
		ERKSTR. / KARL-MARX-STR.	2
		ERLANGER STR. / FLUGHAFENSTR. / ISARSTR.	1
		FALKSTR. / MAINZER STR. / ROLLBERGSTR.	1
		FLUGHAFENSTR.	5
		FLUGHAFENSTR. / HERMANNSTR. / U-BHF. BODDINSTR.	4
		FLUGHAFENSTR. / KARL-MARX-STR.	1
		FLUGHAFENSTR. / MAINZER STR.	2
		FLUGHAFENSTR. / REUTERSTR.	1

**Unfallörtlichkeiten von Radfahrerkehrunfällen
in der Direktion 5
nach Bezirken(alt) und Polizeiabschnitten**

2010			
Pol. Abschnitt	Bezirk (alt)	Ort	Anzahl VU
		FULDASTR. / KARL-MARX-STR.	2
		GANGHOFERSTR. / KARL-MARX-STR. / RICHARDSTR. / WERBELLINSTR. / PLATZ DER STADT H	2
		HASENHEIDE / HERMANNSTR. / KARL-MARX-STR. / HERMANNPLATZ	10
		HERMANNSTR.	10
		HERMANNSTR. / KIENITZER STR.	2
		HERMANNSTR. / LEINESTR.	1
		HERMANNSTR. / OKERSTR.	1
		HERMANNSTR. / SCHIERKER STR.	2
		HERMANNSTR. / SELCHOWER STR.	1
		HERMANNSTR. / THOMASSTR.	1
		HERMANNSTR. / WARTHESTR.	1
		HERRFURTHSTR.	1
		HERRFURTHSTR. / LICHTENRADER STR.	1
		ILSESTR.	1
		ILSESTR. / SCHIERKER STR.	1
		ILSESTR. / THOMASSTR.	2
		KARL-ELSASSER-STR. / TEMPELHOFFER WEG	1
		KARL-MARX-STR.	20
		KARL-MARX-STR. / LAHNSTR. / SILBERSTEINSTR.	3
		KARL-MARX-STR. / REUTERSTR.	2
		KARL-MARX-STR. / THOMASSTR. / KARL-MARX-PLATZ	1
		KOPFSTR.	1
		KRANOLDSTR.	1
		MAHLOWER STR.	1
		MITTELWEG	1
		MITTELWEG / THOMASSTR.	2
		MORUSSTR.	1
		ODERSTR.	1
		ODERSTR. / SIEGFRIEDSTR.	1
		SILBERSTEINSTR.	5
		TEMPELHOFFER WEG	3
		THOMASSTR.	2
		VOLKSPARK HASENHEIDE	1
		WERBELLINSTR.	1
		Verkehrsunfälle im Bezirk NK	129
		Verkehrsunfälle im Polizeiabschnitt 55	129
56	NK	ALT-BRITZ / FULHAMER ALLEE	1
		ALT-BUCKOW	3
		ALT-RUDOW	1
		AM KIENPFUHL	1
		AN DEN ACHTERHÖFEN	1
		ASBESTWEG	1
		BALDERSHEIMER WEG	1
		BILDHAUERWEG / NEUKÖLLNER STR.	2
		BLASCHKOALLEE / BUSCHKRUGALLEE / AKAZIENWÄLDCHEN / SPÄTHSTR.	2
		BRITZER DAMM	2
		BRITZER DAMM / FULHAMER ALLEE / TEMPELHOFFER WEG	1
		BRITZER DAMM / HANNEMANNSTR.	1
		BUCHBINDERWEG	1
		BUCKOWER DAMM	6
		BUCKOWER DAMM / GUTSCHMIDTSTR.	1
		BUCKOWER DAMM / ROHRLEGERWEG / RUFACHER WEG	1

**Unfallörtlichkeiten von Radfahrerkehrverhunsfällen
in der Direktion 5
nach Bezirken(alt) und Polizeiahschnitten**

2010			
Pol. Abschnitt	Bezirk (alt)	Ort	Anzahl VU
		BUCKOWER DAMM / STUTHIRTENWEG	1
		BUCKOWER DAMM / ZIMMERERWEG	2
		BUSCHKRUGALLEE	4
		BUSCHKRUGALLEE / GIELOWER STR. / GRÜNER WEG / RUDOWER STR.	2
		BUSCHKRUGALLEE / PARCHIMER ALLEE	2
		BUSCHROSENSTEIG / HIPPELSTR.	1
		DOEVELWEG / RINGSLEBENSTR.	1
		DRUSENHEIMER WEG / ERNST-ARNDT-WEG	1
		DRUSENHEIMER WEG / MARIENFELDER CHAUSSEE / QUARZWEG	2
		EHRENPREISWEG / GLOCKENBLUMENWEG / STUBENRAUCHSTR.	2
		EICHENAUER WEG / WALTERSDORFER CHAUSSEE	2
		ELFRIEDE-KUHR-STR. / LIESELOTTE-BERGER-PLATZ / BENEDICTA-TERESIA-WEG	1
		EUGEN-BOLZ-KEHRE / FRITZ-ERLER-ALLEE / LÖWENSTEINRING	1
		FENCHELWEG / JOHANNISTHALER CHAUSSEE	2
		FLEISCHERSTR. / UHRMACHERWEG	2
		FLEISCHERSTR. / ZWICKAUER DAMM	1
		FRANZ-KÖRNER-STR. / RUNGIUSSTR.	1
		FRIEDRICH-KAYBLER-WEG	1
		FRITZ-ERLER-ALLEE / HOPFENWEG / KÄTHE-DORSCH-RING	2
		FRITZ-ERLER-ALLEE / JOHANNISTHALER CHAUSSEE	1
		FRITZ-ERLER-ALLEE / KORMORANWEG	2
		FRITZ-ERLER-ALLEE / LIPSCHITZALLEE	1
		FRITZ-REUTER-ALLEE	1
		FRITZ-REUTER-ALLEE / GUTSCHMIDTSTR.	2
		FULHAMER ALLEE / PARCHIMER ALLEE	1
		GEFLÜGELSTEIG / KAPAUNENSTR.	1
		GEFLÜGELSTEIG / WABMANNSDORFER CHAUSSEE / SCHNEEHUHNWEG	1
		GERLINGER STR.	1
		GIELOWER STR.	1
		GOLDHÄHNCHENWEG	1
		GRAUWACKEWEG / MARIENFELDER CHAUSSEE	1
		GROß-ZIETHENER CHAUSSEE	1
		GROß-ZIETHENER CHAUSSEE / NEUDECKER WEG / ALT-RUDOW / WALTERSDORFER CHAUSSEE	1
		GROß-ZIETHENER CHAUSSEE / NEUKÖLLNER STR.	3
		GROß-ZIETHENER CHAUSSEE / ZITTAUER STR. / PARK AM RUDOWER FLIEß	1
		GRÜNER WEG / GRÜNLINGWEG	1
		HERZBLATTWEG / KÖPENICKER STR.	1
		IMBUSCHWEG / JOHANNISTHALER CHAUSSEE	1
		JOHANNISTHALER CHAUSSEE	9
		KGA FRIEDLAND I	1
		KLEESTR. / NEUKÖLLNER STR. / UHRMACHERWEG	1
		KÖPENICKER STR.	1
		LANDREITERWEG	1
		LIPSCHITZALLEE	3
		LIPSCHITZALLEE / RINGSLEBENSTR. / KÖLNER DAMM	1
		LIPSCHITZALLEE / SOLLMANNWEG	1
		MARIENFELDER CHAUSSEE	4
		MOHRINER ALLEE / AM BRANDPFUHL	1
		NEUHÖFER STR. / WALTERSDORFER CHAUSSEE	1
		NEUKÖLLNER STR.	3
		OSTBURGER WEG / WALTERSDORFER CHAUSSEE	1
		PARCHIMER ALLEE	1
		PETUNIENWEG / JOHANNISTHALER CHAUSSEE	1
		RINGSLEBENSTR.	1
		ROHRLEGERWEG / STEINTRÄGERWEG	1
		RUDOWER STR.	4

**Unfallörtlichkeiten von Radfahrerverkehrsunfällen
in der Direktion 5
nach Bezirken(alt) und Polizeiabschnitten**

2010			
Pol. Abschnitt	Bezirk (alt)	Ort	Anzahl VU
		RUFACHER WEG	1
		SCHÖNEFELDER STR.	1
		SPÄTHSTR.	3
		STUBENRAUCHSTR.	1
		TÖPFERWEG / JOHANNISTHALER CHAUSSEE	1
		WALTERSDORFER CHAUSSEE	1
		WILDHÜTERWEG / AM BUSCHFELD	1
		WUTZKYALLEE	4
		ZWICKAUER DAMM	1
		Verkehrsunfälle im Bezirk NK	130
Verkehrsunfälle im Polizeiabschnitt 56			130
57	FH	AUERSTR. / WEIDENWEG	2
		BÄNSCHSTR. / PROSKAUER STR.	1
		BERSARINPLATZ / PETERSBURGER STR.	1
		BERSARINPLATZ / RIGAER STR.	6
		BERSARINPLATZ / WEIDENWEG	1
		DANZIGER STR. / LANDSBERGER ALLEE / PETERSBURGER STR.	9
		DOLZIGER STR.	1
		EBERTYSTR.	1
		EBERTYSTR. / CONRAD-BLENKLE-STR. / LANDSBERGER ALLEE	4
		EBERTYSTR. / HEIDENFELDSTR.	1
		EBERTYSTR. / KOCHHANNSTR.	1
		EBERTYSTR. / MATTERNSTR.	1
		ELDENAEER STR.	1
		FRIEDENSTR.	3
		FRIEDENSTR. / FRIEDRICHSBERGER STR.	1
		FRIEDENSTR. / GEORGENKIRCHSTR.	1
		FRIEDENSTR. / PLATZ DER VEREINTEN NATIONEN	3
		FRIEDENSTR. / PLATZ DER VEREINTEN NATIONEN / LANDSBERGER ALLEE / VOLKSPARK FRIED	1
		FRIEDENSTR. / PUFENDORFSTR.	1
		FRIEDRICHSBERGER STR. / LEBUSER STR. / PALISADENSTR.	1
		FRITZ-RIEDEL-STR. / HAUSBURGSTR. / LANDSBERGER ALLEE	6
		KOCHHANNSTR. / PETERSBURGER STR.	1
		LANDSBERGER ALLEE	8
		LICHTENBERGER STR. / PALISADENSTR. / WEYDEMAYERSTR. / PLATZ DER VEREINTEN NATION	1
		MÜHSAMSTR. / PETERSBURGER STR.	1
		PALISADENSTR.	2
		PETERSBURGER STR.	5
		PETTENKOFERSTR.	1
		PLATZ DER VEREINTEN NATIONEN	1
		PLATZ DER VEREINTEN NATIONEN / PLATZ DER VEREINTEN NATIONEN	5
		PROSKAUER STR.	3
		PROSKAUER STR. / RIGAER STR.	1
		RICHARD-ERMISCH-STR. / ELDENAEER STR. / LIEBIGSTR.	2
		RICHARD-SORGE-STR.	1
		RICHARD-SORGE-STR. / LANDSBERGER ALLEE	1
		RIGAER STR.	3
		RIGAER STR. / VOIGTSTR.	2
		STRAßMANNSTR.	1
		THAERSTR.	1
		VOLKSPARK FRIEDRICHSHAIN	1

**Unfallörtlichkeiten von Radfahrerkehrverhunsfällen
in der Direktion 5
nach Bezirken(alt) und Polizeiabschnitten**

2010			
Pol. Abschnitt	Bezirk (alt)	Ort	Anzahl VU
	Verkehrsunfälle im Bezirk FH		88
	Verkehrsunfälle im Polizeiabschnitt 57		88
58	FH	ALT-STRALAU / KYNASTSTR. / PARKWEG	2
		AM OSTBAHNHOF	1
		AM OSTBAHNHOF / ANDREASSTR.	1
		AM OSTBAHNHOF / HOLZMARKTSTR. / KRAUTSTR.	1
		AM POSTBAHNHOF / MÜHLENSTR.	1
		AN DER MICHAELBRÜCKE	1
		AN DER MICHAELBRÜCKE / HOLZMARKTSTR. / LICHTENBERGER STR.	3
		AN DER OSTBAHN / AM WRIEZENER BAHNHOF	1
		AN DER SCHILLINGBRÜCKE	2
		ANDREASSTR.	1
		ANDREASSTR. / HOLZMARKTSTR. / STRALAUER PLATZ / AN DER SCHILLINGBRÜCKE	5
		ANDREASSTR. / KARL-MARX-ALLEE / LEBUSER STR.	7
		ANDREASSTR. / LANGE STR.	1
		BOXHAGENER PLATZ / GÄRTNERSTR. / GRÜNBERGER STR.	1
		BOXHAGENER STR.	3
		BOXHAGENER STR. / COLBESTR. / WESERSTR. / WISMARPLATZ	1
		BOXHAGENER STR. / GABRIEL-MAX-STR. / KREUTZIGERSTR.	1
		BOXHAGENER STR. / GRYPHIUSSTR.	1
		BOXHAGENER STR. / KROSSENER STR.	1
		BOXHAGENER STR. / NEUE BAHNHOFSTR.	2
		BOXHAGENER STR. / WISMARPLATZ	1
		BROMMYSTR. / MÜHLENSTR.	1
		COLBESTR. / FRANKFURTER ALLEE	1
		CORINTHSTR. / PERSIUSSTR. / ROCHOWSTR.	1
		CORINTHSTR. / RUDOLFPLATZ / AM RUDOLFPLATZ / MODERSOHNSTR.	1
		EHRENBERGSTR. / STRALAUER ALLEE	1
		ELSENBRÜCKE (SPREE)	1
		ELSENSTR. / ALT-STRALAU / MARKGRAFENDAMM / STRALAUER ALLEE	2
		ERICH-STEINFURTH-STR.	1
		FINOWSTR. / SCHARNWEBERSTR.	1
		FISCHZUG / FRIEDRICH-JUNGE-STR.	1
		FRANKFURTER ALLEE	11
		FRANKFURTER ALLEE / GABELSBERGERSTR.	1
		FRANKFURTER ALLEE / JESSNERSTR. / PETTENKOFERSTR.	4
		FRANKFURTER ALLEE / JUNGSTR. / VOIGTSTR.	2
		FRANKFURTER ALLEE / MAINZER STR.	5
		FRANKFURTER ALLEE / NIEDERBARNIMSTR. / PROSKAUER STR.	3
		FRANKFURTER ALLEE / SAMARITERSTR.	3
		FRANKFURTER TOR	1
		FRANKFURTER TOR / FRANKFURTER TOR	8
		FREDERSDORFER STR. / RÜDERSDORFER STR.	1
		GABRIEL-MAX-STR. / GRÜNBERGER STR.	1
		GÄRTNERSTR. / SIMPLONSTR. / MODERSOHNSTR.	2
		GÄRTNERSTR. / WÜHLISCHSTR.	1
		GRÜNBERGER STR.	4
		GRÜNBERGER STR. / SEUMESTR. / WISMARPLATZ	1
		GRÜNBERGER STR. / WARSCHAUER STR.	7
		GRYPHIUSSTR. / SONNTAGSTR. / WÜHLISCHPLATZ / WÜHLISCHSTR.	1
		GUBENER STR.	1
		GUBENER STR. / WARSCHAUER STR.	3
		GÜRTELSTR.	4
		GÜRTELSTR. / ODERSTR.	1

**Unfallörtlichkeiten von Radfahrerkehrsunfällen
in der Direktion 5
nach Bezirken(alt) und Polizeiabschnitten**

2010			
Pol. Abschnitt	Bezirk (alt)	Ort	Anzahl VU
		GÜRTELSTR. / SCHARNWEBERSTR.	1
		GÜRTELSTR. / WIESENWEG	1
		HEDWIG-WACHENHEIM-STR. / MÜHLENSTR.	1
		HILDEGARD-JADAMOWITZ-STR.	1
		HOLTEISTR. / WÜHLISCHSTR.	1
		HOLZMARKTSTR.	2
		KARL-MARX-ALLEE	8
		KARL-MARX-ALLEE / KOPPENSTR.	4
		KARL-MARX-ALLEE / STRAUSBERGER PLATZ	2
		KINZIGSTR. / WESERSTR.	1
		KNORRPROMENADE / WÜHLISCHSTR.	1
		KOPERNIKUSSTR. / LIBAUER STR.	2
		KOPERNIKUSSTR. / SIMON-DACH-STR. / WÜHLISCHSTR.	1
		KOPERNIKUSSTR. / WARSCHAUER STR.	7
		KOPPENSTR. / SINGERSTR.	1
		KRAUTSTR.	1
		KRAUTSTR. / SINGERSTR.	1
		KROSSENER STR. / SIMON-DACH-STR.	1
		KYNASTSTR.	1
		LIBAUER STR. / REVALER STR.	1
		LICHTENBERGER STR. / NEUE BLUMENSTR. / STRAUSBERGER PLATZ	1
		LICHTENBERGER STR. / STRAUSBERGER PLATZ	2
		MARCHLEWSKISTR.	1
		MARCHLEWSKISTR. / FREDERSDORFER STR.	1
		MARCHLEWSKISTR. / WARSCHAUER STR. / WARSCHAUER BRÜCKE	1
		MARIANE-VON-RANTZAU-STR. / MÜHLENSTR. / RUMMELSBURGER PLATZ	1
		MARKGRAFENDAMM	3
		MODERSOHNBRÜCKE / MODERSOHNSTR.	1
		MODERSOHNSTR.	3
		MÜHLENSTR.	5
		MÜHLENSTR. / STRALAUER ALLEE / WARSCHAUER STR. / AM OBERBAUM	10
		NEUE BAHNHOFSTR.	2
		REVALER STR. / MODERSOHNSTR.	1
		REVALER STR. / SIMON-DACH-STR.	1
		REVALER STR. / WARSCHAUER STR.	4
		ROCHOWSTR. / STRALAUER ALLEE	2
		RÜDERSDORFER STR.	2
		RUDOLFSTR. / MODERSOHNSTR.	1
		SCHARNWEBERSTR.	1
		SIMPLONSTR. / WÜHLISCHSTR.	1
		SINGERSTR.	1
		STRALAUER ALLEE	4
		STRALAUER ALLEE / MODERSOHNSTR.	2
		STRALAUER PLATZ	2
		STRASSE DER PARISER KOMMUNE / FRANZ-MEHRING-PLATZ / RÜDERSDORFER STR.	2
		STRASSE DER PARISER KOMMUNE / KARL-MARX-ALLEE	7
		STRASSE DER PARISER KOMMUNE / MÜHLENSTR. / STRALAUER PLATZ	3
		WARSCHAUER BRÜCKE	2
		WARSCHAUER STR.	21
		WEDEKINDSTR. / RÜDERSDORFER STR.	2
		WEICHSELSTR.	2
		WÜHLISCHSTR.	2
	Verkehrsunfälle im Bezirk FH		247

**Unfallörtlichkeiten von Radfahrerverkehrsunfällen
in der Direktion 5
nach Bezirken(alt) und Polizeiabschnitten**

2010			
Pol. Abschnitt	Bezirk (alt)	Ort	Anzahl VU
Verkehrsunfälle im Polizeiabschnitt 58			247

**Unfallörtlichkeiten von Radfahrerkehrunfällen
in der Direktion 6
nach Bezirken(alt) und Polizeiabschnitten**

2010			
Pol. Abschnitt	Bezirk (alt)	Ort	Anzahl VU
61	HS	AHRENSFELDER CHAUSSEE	1
		AHRENSFELDER CHAUSSEE / DORFSTR. / HOHENSCHÖNHAUSER STR.	2
		AHRENSHOOPER STR. / AHRENSHOOPER STR.	1
		ALLENDORFER WEG / RHINSTR.	1
		ALTENHOFER STR.	1
		BARTHER STR. / BORNER STR.	1
		BENNOSTR. / GEHRENSEESTR.	1
		BIESNBROWER STR. / VINCENT-VAN-GOGH-STR.	1
		BIESNBROWER STR. / WARTINER STR.	1
		BITBURGER STR.	1
		BORNER STR.	1
		BUNDESSTR. 2 / BLANKENBURGER PFLASTERWEG / DORFSTR. / KGA AM VOLKSPA	3
		CHOPINSTR. / HANSASTR. / INDIRA-GANDHI-STR.	4
		DEGNERSTR.	2
		DEGNERSTR. / MALCHOWER WEG	1
		DEGNERSTR. / WALDOWSTR.	2
		DORFSTR.	1
		DORFSTR. / LINDENBERGER STR.	2
		DORFSTR. / MÄRCHENWEG	1
		EGON-ERWIN-KISCH-STR.	1
		FALKENBERGER BRÜCKE	2
		FALKENBERGER CHAUSSEE	3
		FALKENBERGER CHAUSSEE / RÜDICKENSTR. / ZINGSTER STR.	2
		FALKENBERGER CHAUSSEE / WARTENBERGER STR.	1
		FALKENBERGER CHAUSSEE / WARTINER STR.	1
		FALKENBERGER CHAUSSEE / WUSTROWER STR.	2
		FERDINAND-SCHULTZE-STR. / GÄRTNERSTR. / HECKELBERGER RING	1
		FERDINAND-SCHULTZE-STR. / PLAUENER STR.	1
		FREIENWALDER STR. / GOECKESTR.	1
		FRITZ-LESCH-STR. / WEIßENSEER WEG	1
		GÄRTNERSTR. / GROßE-LEEGER-STR.	1
		GEHRENSEESTR.	1
		GEHRENSEESTR. / ANNA-EBERMANN-STR.	1
		GEHRENSEESTR. / WOLLENBERGER STR.	1
		GENSLERSTR. / WERNEUCHENER STR. / LIEBENWALDER STR.	3
		HANSASTR.	1
		HAUPTSTR.	1
		HAUPTSTR. / RHINSTR. / WARTENBERGER STR.	1
		HAUSVATERWEG	1
		INDIRA-GANDHI-STR.	1
		KLÜTZER STR. / GREVESMÜHLENER STR.	1
		KONRAD-WOLF-STR.	4
		KONRAD-WOLF-STR. / DEGNERSTR. / MANETSTR. / SCHÖNEICHER STR.	1
		KONRAD-WOLF-STR. / FREIENWALDER STR. / ORANKESTR.	1
		KONRAD-WOLF-STR. / HOHENSCHÖNHAUSER STR. / WEIßENSEER WEG	3
		KONRAD-WOLF-STR. / ROEDERNSTR. / WRIEZENER STR.	1
		KONRAD-WOLF-STR. / SANDINOSTR.	2
		KONRAD-WOLF-STR. / SIMON-BOLIVAR-STR.	1
		KONRAD-WOLF-STR. / STRAUSBERGER STR.	1
		KONRAD-WOLF-STR. / WERNEUCHENER STR.	1
KÜSTRINER STR.	1		
KYLLBURGER WEG / DARßER STR.	1		
LEUENBERGER STR.	2		
MALCHOWER WEG	4		
NEUBRANDENBURGER STR.	1		
NEUZELLER WEG	1		
PABLO-PICASSO-STR.	1		
PABLO-PICASSO-STR. / SEEHAUSENER STR.	1		
PLAUENER STR. / RHINSTR.	1		

**Unfallörtlichkeiten von Radfahrerverkehrsunfällen
in der Direktion 6
nach Bezirken(alt) und Polizeiabschnitten**

2010			
Pol. Abschnitt	Bezirk (alt)	Ort	Anzahl VU
		PREROWER PLATZ	1
		RHINSTR. / WITZENHAUSER STR.	1
		RIBNITZER STR.	2
		RIBNITZER STR. / BARTHER STR.	1
		SCHWERINER RING	2
		SEEFELDER STR.	1
		WEIßENSEER WEG	1
		WERNEUCHENER STR.	1
		WIECKER STR. / DIERHAGENER STR.	1
		WUSTROWER STR.	1
		ZINGSTER STR.	1
		ZINGSTER STR. / AHRENSHOOPER STR.	1
		Verkehrsunfälle im Bezirk HS	99
		Verkehrsunfälle im Polizeiabschnitt 61	99
62	MZ	AHRENSFELDER CHAUSSEE / MÄRKISCHE ALLEE	1
		ALLEE DER KOSMONAUTEN	4
		ALLEE DER KOSMONAUTEN / BÄRENSTEINSTR. / HINTER DER MÜHLE	1
		ALLEE DER KOSMONAUTEN / FICHTELBERGSTR.	1
		ALLEE DER KOSMONAUTEN / LANDSBERGER ALLEE / RAOUL-WALLENBERG-STR.	1
		ALLEE DER KOSMONAUTEN / MÄRKISCHE ALLEE	1
		ALT-BIESDORF	1
		ALT-BIESDORF / OBERFELDSTR.	1
		ALTENTREPTOWER STR.	3
		ALTENTREPTOWER STR. / BLUMBERGER DAMM	1
		ALT-FRIEDRICHSFELDE	2
		APOLLOFALTERALLEE / KÖPENICKER STR.	1
		BITTERFELDER STR.	1
		BLUMBERGER DAMM	3
		BORKHEIDER STR.	1
		BRUNO-BAUM-STR.	2
		BRUNO-BAUM-STR. / POELCHAISTR.	1
		CECILIESTR.	1
		CHRISTELWEG / DIETHELMWEG	1
		DAHMEWEG / MÄRKISCHE ALLEE / POELCHAISTR.	1
		DESSAUER STR. / KÖTHENER STR.	1
		DINGOLFINGER STR. / BLUMBERGER DAMM	1
		EISENACHER STR.	1
		EITELSTR. / LUISE-ZIETZ-STR. / ALLEE DER KOSMONAUTEN	1
		ELISABETHSTR. / ALLEE DER KOSMONAUTEN	1
		ELISABETHSTR. / OBERFELDSTR.	1
		ELSTERWERDAER PLATZ	1
		FEUERFALTERSTR.	1
		FICHTELBERGSTR.	1
		FRANK-SCHWEITZER-STR. / LANDSBERGER ALLEE / MARZAHNER BRÜCKE	1
		FRANZ-STENZER-STR.	2
		GARZAUER STR. / HANS-FALLADA-STR. / CECILIESTR.	1
		GEIßENWEIDE / KIENBERGSTR.	1
		GEORG-KNORR-STR. / FRANK-SCHWEITZER-STR. / GEORG-KNORR-PLATZ / WIESEN	1
		GLAMBECKER RING	1
		GLAMBECKER RING / BLUMBERGER DAMM	1
		GLAMBECKER RING / BLUMBERGER DAMM / MEHROWER ALLEE	2
		GLEIWITZER STR. / HEESESTR. / KÖPENICKER STR.	1
		GRABENSPRUNG	1
		HADUBRANDSTR. / KÖPENICKER STR.	1
		HELLERSDORFER WEG / WOLFENER STR.	1
		HIRSEWEG / OBERFELDSTR.	1
		HIRSEWEG / ROGGENSTEIG	1
		IRMFRIEDSTR. / GARZAUER STR. / CECILIESTR.	1
		KETSCHENDORFER WEG	1

**Unfallörtlichkeiten von Radfahrerkehrunfällen
in der Direktion 6
nach Bezirken(alt) und Polizeiabschnitten**

2010			
Pol. Abschnitt	Bezirk (alt)	Ort	Anzahl VU
		KÖPENICKER STR.	2
		LANDSBERGER ALLEE	4
		LANDSBERGER ALLEE / ALTE RHINSTR.	1
		LANGHOFFSTR. / POELCHAISTR.	2
		LEA-GRUNDIG-STR.	1
		LIEBENSTEINER STR. / MEHROWER ALLEE	1
		MAISWEG / BIESDORFER PROMENADE	1
		MÄRKISCHE ALLEE	8
		MÄRKISCHE ALLEE / RAOUL-WALLENBERG-STR.	2
		MÄRKISCHE ALLEE / WUHLETALSTR.	2
		MARZAHNER PROMENADE	2
		MEERANER STR.	1
		MINSKER STR. / WEIBENHÖHER STR.	1
		MOHRENFALTERSTR.	1
		MURTZANER RING / MARTHA-ARENDSSEE-STR. / POELCHAISTR.	1
		OBERFELDSTR.	1
		OBERFELDSTR. / ÖSELER STR. / RAPSWEG	1
		OPPERMANNSTR. / JAN-PETERSEN-STR.	1
		OPPERMANNSTR. / SCHÖNAGELSTR.	1
		PARSTEINER RING	1
		PRIGNITZSTR. / BIESDORFER PROMENADE	1
		PRITZHAGENER WEG / EISENACHER STR.	1
		PRÖTZELER RING / LANDSBERGER ALLEE	1
		RABENSTEINER STR. / GOLLINER STR. / HAVEMANNSTR.	1
		REBHUHNWEG / LANDSBERGER ALLEE	1
		RHINSTR.	1
		RHINSTR. / LANDSBERGER ALLEE	1
		RINGENWALDER STR. / LANDSBERGER ALLEE / LANDSBERGER ALLEE STRAßENBA	1
		SCHACKELSTERSTR.	1
		SCHWARZBURGER STR. / WUHLETALSTR.	1
		SPITZMÜHLER STR. / PÖHLBERGSTR. / BLUMBERGER DAMM	1
		TRUSETALER STR.	1
		WITTENBERGER STR. / MÄRKISCHE ALLEE	3
		WOLFENER STR.	2
		WÖRLITZER STR. / ROSENBECKER STR. / HAVEMANNSTR.	1
		Verkehrsunfälle im Bezirk MZ	109
		Verkehrsunfälle im Polizeiabschnitt 62	109
63	HD	ADOLFSTR. / BRODAUER STR.	1
		AHORNALLEE / HULTSCHINER DAMM	1
		AKAZIENALLEE / HULTSCHINER DAMM	1
		AKAZIENALLEE / SUMMTER STR.	1
		ALTE HELLERSDORFER STR.	3
		ALTE HELLERSDORFER STR. / LANDSBERGER CHAUSSEE	1
		ALT-HELLERSDORF / ALTE HELLERSDORFER STR.	1
		ALT-KAULSDORF	1
		ALT-MAHLSDORF	3
		ALT-MAHLSDORF / LANDSBERGER STR. / PILGRAMER STR. / STRAßE 61	1
		AM BALTENRING / UCKERMARKSTR.	1
		AM NIEDERFELD / CHEMNITZER STR.	1
		AM ROSENHAG	1
		ARNEBURGER STR. / STENDALER STR.	1
		BADENER STR. / PARISER STR.	1
		BERGEDORFER STR. / CHEMNITZER STR.	1
		BÖHLENER STR.	1
		BOULEVARD KASTANIENALLEE / KASTANIENALLEE / KLINGENTHALER STR. / GLA	1
		BÜTOWER STR. / HULTSCHINER DAMM	1
		CECILIESTR.	1
		CHEMNITZER STR.	2
		CHEMNITZER STR. / ESCHELBERGER WEG	1

**Unfallörtlichkeiten von Radfahrerkehrverhunsfällen
in der Direktion 6
nach Bezirken(alt) und Polizeiahschnitten**

2010			
Pol. Abschnitt	Bezirk (alt)	Ort	Anzahl VU
		CHEMNITZER STR. / HEERSTR.	1
		COTTBUSSE PLATZ	1
		COTTBUSSE STR.	1
		COTTBUSSE STR. / COTTBUSSE PLATZ	2
		DAHLWITZER STR.	2
		EISENACHER STR. / KYRITZER STR.	1
		ERICH-BARON-WEG / HULTSCHINER DAMM	2
		GIESESTR. / HÖNOWER STR. / RIDBACHER STR.	1
		GOHLISER STR.	1
		GRUNOWSTR. / HULTSCHINER DAMM	1
		GÜLZOWER STR.	2
		GUTENBERGSTR. / HEINRICH-GRÜBER-STR.	1
		HEIDENAUER STR. / MARK-TWAIN-STR.	1
		HEINRICH-GRÜBER-PLATZ / PLANITZSTR. / WILHELMSMÜHLENWEG	1
		HELLERSDORFER STR.	2
		HELLERSDORFER STR. / CECILIENSTR.	1
		HELLERSDORFER STR. / FELDBERGER RING	1
		HELLERSDORFER STR. / KASTANIENALLEE / FGB KASTANIENALLEE	1
		HERWEGHSTR. / HULTSCHINER DAMM	1
		HÖNOWER STR.	5
		HÖNOWER STR. / RIESAER STR.	1
		HÖNOWER STR. / SUDERMANNSTR.	1
		HÖNOWER STR. / WODANSTR.	1
		HULTSCHINER DAMM	1
		HULTSCHINER DAMM / LEDEBOURSTR.	3
		HULTSCHINER DAMM / MANNHEIMER STR. / PAUL-WEGENER-STR.	2
		HULTSCHINER DAMM / MÜLLERSTR.	1
		HULTSCHINER DAMM / PILSENER STR.	3
		HULTSCHINER DAMM / RAHNSDORFER STR.	1
		HULTSCHINER DAMM / ROTDORNALLEE	1
		HULTSCHINER DAMM / WILLESTR.	1
		JANUSZ-KORCZAK-STR. / HELLERSDORFER STR.	1
		JANUSZ-KORCZAK-STR. / LIL-DAGOVER-GASSE / STENDALER STR.	2
		KASTANIENALLEE	2
		KASTANIENALLEE / HAVELLÄNDER RING	1
		KASTANIENALLEE / SENFTENBERGER STR.	1
		KASTANIENALLEE / ZOSSENER STR.	1
		KIELER STR. / LEMKESTR.	1
		KYRITZER STR.	1
		LANDSBERGER STR. / PESTALOZZISTR.	1
		LEDEBOURSTR. / LEHNITZSTR.	1
		LYONEL-FEININGER-STR.	2
		MÄDEWALDER WEG	1
		NEUE GROTTKAUER STR.	1
		NEURUPPNER STR.	1
		PILGRAMER STR. / RÜSTERNALLEE	1
		PLANITZSTR.	1
		RAHNSDORFER STR.	1
		RASTATTER STR. / WICKENWEG	1
		RIESAER STR.	1
		RIESAER STR. / GEITHAINER STR.	1
		RIESAER STR. / SCHÖNEWALDER STR.	1
		RÜSTERNALLEE / SUMMTER STR.	1
		S-BHF. WUHLETAL	1
		SCHMIDTSTR.	1
		SPREMBERGER STR. / ALTE HELLERSDORFER STR.	1
		STENDALER STR.	2
		TETEROWER RING / CECILIENSTR.	1
		TORGAUER STR.	1

**Unfallörtlichkeiten von Radfahrerkehrverkehrsunfällen
in der Direktion 6
nach Bezirken(alt) und Polizeiabschnitten**

2010			
Pol. Abschnitt	Bezirk (alt)	Ort	Anzahl VU
		WEIßENFELSER STR. / BÖHLENER STR. / LOUIS-LEWIN-STR.	1
		ZERBSTER STR.	1
		Verkehrsunfälle im Bezirk HD	106
		Verkehrsunfälle im Polizeiabschnitt 63	106
64	LB	ALBERT-HÖBLER-STR.	1
		ALFRED-KOWALKE-STR.	1
		ALFRED-KOWALKE-STR. / ALFRED-KOWALKE-STR.	1
		ALLEE DER KOSMONAUTEN	2
		ALT-FRIEDRICHSFELDE	2
		AM CARLSGARTEN / WANDLITZSTR. / TRESKOWALLEE	1
		AM CONTAINERBAHNHOF / MÖLLENDORFFSTR.	2
		AM STADTPARK	1
		AM TIERPARK	3
		AM TIERPARK / RHINSTR. / ALT-FRIEDRICHSFELDE	1
		AM TIERPARK / SEWANSTR.	1
		AM WASSERWERK / LANDSBERGER ALLEE	1
		AN DER BUCHT / HAUPTSTR.	1
		ARCHIBALDWEG / LEOPOLDSTR.	1
		BAIKALSTR. / BALATONSTR. / VOLKRADSTR.	1
		BAIKALSTR. / SEWANSTR.	2
		BERNHARD-BÄSTLEIN-STR.	1
		BORNITZSTR. / RUSCHESTR.	1
		BUCHBERGER STR. / FRANKFURTER ALLEE	2
		BUGGENHAGENSTR. / KARL-LADE-STR.	1
		CHARLOTTENSTR. / ALT-FRIEDRICHSFELDE	1
		DATHEPROMENADE / OTTO-SCHMIRGAL-STR. / ERIESEERING	1
		DEUTSCHMEISTERSTR. / MÖLLENDORFFSTR.	1
		DOTTISTR. / RUSCHESTR.	3
		EHRlichSTR.	2
		EINBECKER STR.	2
		EINBECKER STR. / LINCOLNSTR.	1
		EINBECKER STR. / MASSOWER STR. / ROBERT-UHRIG-STR.	1
		EITELSTR. / RUPPRECHTSTR.	1
		EMMA-IHRER-STR. / HAUPTSTR. / SCHLICHTALLEE	2
		ERICH-KURZ-STR.	1
		FISCHERSTR.	2
		FISCHERSTR. / NÖLDNERSTR. / SCHLICHTALLEE	1
		FRANKFURTER ALLEE	3
		FRANKFURTER ALLEE / GÜRTELSTR. / MÖLLENDORFFSTR.	4
		FRANKFURTER ALLEE / HUBERTUSSTR.	2
		FRANKFURTER ALLEE / MAGDALENENSTR.	2
		FRANKFURTER ALLEE / ROSENFELDER STR. / ALT-FRIEDRICHSFELDE	2
		FRANKFURTER ALLEE / RUSCHESTR. / SCHULZE-BOYSEN-STR.	2
		FRANKFURTER ALLEE / SIEGFRIEDSTR.	1
		FRANZ-JACOB-STR.	1
		FRANZ-METT-STR.	1
		GENSINGER STR. / ALT-FRIEDRICHSFELDE / GENSINGER BRÜCKE	1
		GISELASTR. / LÜCKSTR.	1
		GOTLINDEST. / SIEGFRIEDSTR.	1
		GREGOROVIVUSWEG / TRESKOWALLEE	2
		HARNACKSTR. / COPPISTR.	1
		HAUFFSTR. / PFARRSTR.	1
		HAUPTSTR.	3
		HAUPTSTR. / KARLSHORSTER STR.	1
		HEINRICH-DATHE-PLATZ / AM TIERPARK / OTTO-SCHMIRGAL-STR.	1
		HERZBERGSTR.	2
		HOHENSCHÖNHAUSER STR. / JUDITH-AUER-STR. / VOLKSPARK PRENZLAUER BERG	1
		IRENENSTR. / WEITLINGSTR.	1
		JOSEF-ORLOPP-STR.	1

**Unfallörtlichkeiten von Radfahrerverkehrsunfällen
in der Direktion 6
nach Bezirken(alt) und Polizeiabschnitten**

2010			
Pol. Abschnitt	Bezirk (alt)	Ort	Anzahl VU
		JOSEF-ORLOPP-STR. / RUSCHESTR. / VULKANSTR.	1
		JOSEF-ORLOPP-STR. / SIEGFRIEDSTR.	1
		JOSEF-ORLOPP-STR. / STORKOWER STR. / MÖLLENDORFFSTR.	2
		JUDITH-AUER-STR. / FRANZ-JACOB-STR. / LANDSBERGER ALLEE	3
		KARLSHORSTER STR. / MARKTSTR. / PFARRSTR. / TÜRRSCHMIDTSTR.	1
		KARLSHORSTER STR. / NÖLDNERSTR.	2
		KASKELSTR.	1
		KASKELSTR. / SCHREIBERHAUER STR.	2
		KÖNIGSWINTERSTR. / RHEINSTEINSTR.	1
		KÖPENICKER ALLEE	1
		KÖPENICKER CHAUSSEE	3
		KURZE STR. / MASSOWER STR.	1
		LANDSBERGER ALLEE	4
		LANDSBERGER ALLEE / WEIßENSEER WEG / FENNPFUHL	4
		LEHNDORFFSTR.	1
		LICHTENBERGER BRÜCKE	1
		LIEPNITZSTR.	1
		LOEPERPLATZ / SCHEFFELSTR. / MÖLLENDORFFSTR.	1
		LÜCKSTR.	2
		MARIE-CURIE-ALLEE / ZACHERTSTR.	1
		MARKSBURGSTR. / TRESKOWALLEE	3
		MARKTSTR.	2
		MARZAHNER CHAUSSEE / KGA SEDDINER STR. / GENSINGER STR.	1
		MÖLLENDORFFSTR.	2
		MÜNSTERLANDSTR.	1
		NORMANNENSTR. / RUSCHESTR.	1
		OTTO-MARQUARDT-STR. / LANDSBERGER ALLEE	1
		RHEINSTEINSTR.	1
		RHINSTR. / ROSENFELDER RING / SEDDINER STR.	1
		RIBBECKER STR. / RUMMELSBURGER STR. / VOLKRADSTR.	1
		ROBERT-UHRIG-STR. / ALT-FRIEDRICHSFELDE	4
		ROSENFELDER RING	2
		RUDOLF-SEIFFERT-STR.	2
		RUMMELSBURGER STR. / ROBERT-UHRIG-STR.	1
		RUMMELSBURGER STR. / SEWANSTR.	1
		RUPPRECHTSTR.	1
		RUSCHESTR.	3
		RUSCHESTR. / RUTNIKSTR.	1
		RUTNIKSTR. / MÖLLENDORFFSTR.	1
		SCHEFFELSTR. / PAUL-JUNIUS-STR.	1
		SEWANSTR.	4
		SEWANSTR. / ONTARIOSEESTR.	1
		SEWANSTR. / SEWANSTR.	2
		SIEGFRIEDSTR.	4
		SOPHIENSTR. / WEITLINGSTR.	1
		SPITTASTR. / TÜRRSCHMIDTSTR.	1
		STOLZENFELSSTR. / TRESKOWALLEE	1
		STORKOWER STR.	1
		STORKOWER STR. / THAERSTRASSENBRÜCKE	2
		VOLKRADSTR.	1
		VOLKRADSTR. / SEWANSTR.	2
		VULKANSTR. / LANDSBERGER ALLEE	4
		WALDOWALLEE / TRESKOWALLEE	1
		WARTENBERGSTR.	1
		WEIßENSEER WEG	1
		WEITLINGSTR.	5
		WILHELM-GUDDORF-STR.	1
		Verkehrsunfälle im Bezirk LB	179
		Verkehrsunfälle im Polizeiabschnitt 64	179

**Unfallörtlichkeiten von Radfahrerkehrunfällen
in der Direktion 6
nach Bezirken(alt) und Polizeiabschnitten**

2010			
Pol. Abschnitt	Bezirk (alt)	Ort	Anzahl VU
65	TP	ADLERGESTELL	7
		ADLERGESTELL / ALTHEIDER STR.	1
		ADLERGESTELL / BÜCHNERWEG	2
		ADLERGESTELL / DÖRPFELDSTR. / RUDOWER CHAUSSEE	2
		ADLERGESTELL / NELTESTR.	2
		ADLERGESTELL / OTTO-FRANKE-STR.	4
		ADLERGESTELL / RADICKESTR.	1
		ALBERT-EINSTEIN-STR. / ERNST-RUSKA-UFER	1
		ALBINEAPLATZ / STERNDAMM / WINCKELMANNSTR.	2
		ALT-TREPTOW	2
		ALT-TREPTOW / BULGARISCHE STR. / NEUE KRUGALLEE / PLÄNTERWALD / TREPTOW	3
		AM FALKENBERG	1
		AM GRÜNEN ANGER	1
		AM TREPTOWER PARK	3
		AM TREPTOWER PARK / KARPFFENTEICHSTR. / TREPTOWER PARK	1
		ANNA-NEMITZ-BRÜCKE / NEUE SPÄTHBRÜCKE / A 113 BAB AUTOBAHNZUBRINGE	1
		BAUMSCHULENSTR. / BEHRINGSTR.	2
		BAUMSCHULENSTR. / ESCHENBACHSTR. / SCHEIBLERSTR.	1
		BAUMSCHULENSTR. / FRAUENLOBSTR.	1
		BINSWANGERSTEIG	1
		BOUCHESTR.	3
		BOUCHESTR. / AM TREPTOWER PARK / PUSCHKINALLEE	4
		BOUCHESTR. / JORDANSTR.	1
		BOUCHESTR. / KARL-KUNGER-STR.	4
		BRUNO-TAUT-STR.	1
		BÜCHNERWEG / NIPKOWSTR.	1
		BUNTZELSTR.	3
		DAMMWEG	1
		DAMMWEG / BERGAUSTR.	1
		DEFREGGERSTR.	1
		DÖRPFELDSTR.	4
		DÖRPFELDSTR. / FREYSTADTER WEG	1
		DÖRPFELDSTR. / GELLERTSTR.	1
		DÖRPFELDSTR. / WALDSTR.	2
		DÖRPFELDSTR. / WASSERMANNSTR.	1
		EIBENWEG	1
		EICHBUSCHSTR.	1
		ELSENSTR.	1
		ELSENSTR. / AM TREPTOWER PARK	2
		ELSENSTR. / AN DEN TREPTOWERS / HOFFMANNSTR.	2
		ELSENSTR. / HEIDELBERGER STR.	1
		ELSENSTR. / KARL-KUNGER-STR.	2
		ELSENSTR. / PUSCHKINALLEE	3
		ERNST-RUSKA-UFER / HERMANN-DORNER-ALLEE	1
		ERNST-RUSKA-UFER / KÖPENICKER STR. / ALTGLIENICKER BRÜCKE (TELTOWKAN	1
		ERNST-RUSKA-UFER / WEGEDORNSTR. / TELTOWKANALBRÜCKE	3
		FRIEDLANDER STR.	2
		GEORG-SCHENDEL-STR. / WILHELM-HOFF-STR. / GROß-BERLINER DAMM	1
		GERMANENSTR.	2
		GROß-BERLINER DAMM	4
		GROß-BERLINER DAMM / LANDFLIEGERSTR. / SEGELFLIEGERDAMM	1
GROß-BERLINER DAMM / NIEBERSTR.	1		
GROß-BERLINER DAMM / RUDOWER CHAUSSEE	1		
GRÜNAUER STR. / KÖPENICKER STR.	2		
GRÜNBERGALLEE	1		
GRÜNBERGALLEE / SCHWALBENWEG / SCHNELLSTR.(B 96A)	1		
GRÜNDERSTR.	1		
GRÜNDERSTR. / RICHTERSTR.	2		
HAGEDORNSTR. / LANDFLIEGERSTR.	1		

**Unfallörtlichkeiten von Radfahrerkehrunfällen
in der Direktion 6
nach Bezirken(alt) und Polizeiabschnitten**

2010			
Pol. Abschnitt	Bezirk (alt)	Ort	Anzahl VU
		HEIDELBERGER STR.	2
		HEIDELBERGER STR. / LOHMÜHLENSTR.	1
		HEIDEMÜHLER WEG	1
		HERMANN-DORNER-ALLEE / GROß-BERLINER DAMM	1
		HOFFMANNSTR.	1
		JOHANNES-TOBEI-STR. / PARADIESSTR.	1
		JOHANN-HITTORF-STR.	1
		KARL-KUNGER-STR.	1
		KARLSHORSTER STR.	1
		KARLSHORSTER STR. / SCHNELLERSTR.	4
		KARLSHORSTER STR. / STUBENRAUCHBRÜCKE	1
		KIEFHOLZSTR.	6
		KIEFHOLZSTR. / BAUMSCHULENSTR.	1
		KIEFHOLZSTR. / BOUCHESTR.	1
		KIEFHOLZSTR. / ELSenstr.	2
		KIEFHOLZSTR. / HÄNSELSTR.	1
		KIEFHOLZSTR. / KGA ZUFRIEDENHEIT / PUDERSTR.	1
		KIEFHOLZSTR. / RIXDORFER STR. / SÜDOSTALLEE	1
		KIEFHOLZSTR. / TREPTOWER STR.	1
		KÖLLNISCHE STR.	1
		KÖNIGSHEIDEWEG	1
		KÖNIGSHEIDEWEG / MAHONIENWEG	1
		KÖNIGSHEIDEWEG / SEGELFLIEGERDAMM	1
		KÖNIGSHEIDEWEG / STERN DAMM	1
		KÖPENICKER LANDSTR.	3
		KÖPENICKER LANDSTR. / RODELBERGWEG	3
		KÖPENICKER LANDSTR. / TROJANSTR.	1
		KÖPENICKER STR.	3
		KRUMME STR.	1
		LIESELSTR. / KASPERSTR.	1
		LIGUSTERWEG	1
		LOHMÜHLENSTR. / LEXISSTR.	2
		MICHAEL-BRÜCKNER-STR.	1
		MICHAEL-BRÜCKNER-STR. / BRITZER STR. / FENNSTR.	1
		MICHAEL-BRÜCKNER-STR. / BRÜCKENSTR. / SCHNELLERSTR.	4
		MICHAEL-BRÜCKNER-STR. / STERN DAMM	2
		NEUE KRUGALLEE	1
		NEWTONSTR. / GOTTFRIED-LEIBNIZ-STR. / RUDOWER CHAUSSEE	1
		NIPKOWSTR. / OTTO-FRANKE-STR.	1
		NIPKOWSTR. / RADICKESTR.	1
		NIPPESER STR.	1
		NORTH-WILLYS-STR. / JAMES-FRANCK-STR. / RUDOWER CHAUSSEE	1
		OBERSPREESTR.	1
		OTTO-FRANKE-STR. / ANNA-SEGHES-STR.	1
		PORZER STR.	1
		PUSCHKINALLEE	3
		PUSCHKINALLEE / EICHENSTR.	1
		PUSCHKINALLEE / PARKWEG / TREPTOWER PARK	2
		RICHARD-WILLSTÄTTER-STR. / AM STUDIO	1
		RIXDORFER STR.	1
		RIXDORFER STR. / SCHNELLERSTR.	2
		RODENKIRCHENER STR.	1
		RUDOWER CHAUSSEE / WEGEDORNSTR.	1
		RUDOWER STR.	1
		RUDOWER STR. / WEGEDORNSTR.	3
		SANDBACHER WEG / WALTERSDORFER STR.	1
		SCHNELLERSTR.	9
		SCHNELLERSTR. / SPREESTR.	3
		SCHÖNEFELDER CHAUSSEE	4

**Unfallörtlichkeiten von Radfahrerverkehrsunfällen
in der Direktion 6
nach Bezirken(alt) und Polizeiabschnitten**

2010			
Pol. Abschnitt	Bezirk (alt)	Ort	Anzahl VU
		SCHÖNEFELDER CHAUSSEE / SCHÖNEFELDER CHAUSSEE	1
		SCHÖNEFELDER CHAUSSEE / SIRIUSSTR.	1
		SCHÖNEFELDER CHAUSSEE / VENUSSTR.	2
		SEMMELWEISSTR. / WEGEDORNSTR.	1
		SONNENALLEE / BAUMSCHULENSTR. / HEIDEKAMPWEG / SÜDOSTALLEE	1
		SPÄTHSTR.	1
		STERN DAMM	2
		STERN DAMM / SÜDOSTALLEE	1
		WALTHER-HUTH-STR. / ALTER SEGELFLIEGERDAMM / SEGELFLIEGERDAMM	1
		WEGEDORNSTR.	1
		WINCKELMANNSTR.	1
		ZUM GROßEN WINDKANAL / HANS-SCHMIDT-STR. / GROß-BERLINER DAMM	1
		Verkehrsunfälle im Bezirk TP	219
		Verkehrsunfälle im Polizeiabschnitt 65	219
66	KP	ADLERGESTELL	2
		ADLERGESTELL / GRAUAMMERPFAD	1
		ADLERGESTELL / RABINDRANATH-TAGORE-STR.	1
		ADLERGESTELL / RICHTERSTR. / WASSERSPORTALLEE	5
		ADLERGESTELL / VETSCHAUER ALLEE	1
		AHORNALLEE	1
		ALT-KÖPENICK	3
		ALT-KÖPENICK / MÜGGELHEIMER STR. / LUISENHAIN / LANGE BRÜCKE (DAHME)	3
		ALT-MÜGGELHEIM	1
		ALT-MÜGGELHEIM / GEINSHEIMER WEG / GOSENER DAMM / KRAMPENBURGER W	2
		ALT-MÜGGELHEIM / ODERNHEIMER STR.	1
		ALT-SCHMÖCKWITZ / WERNSDORFER STR.	1
		AM BAUERNWÄLDCHEN	1
		AM BERG / AM AMTSGRABEN	1
		AM GENERALSHOF / FRIEDRICHSHAGENER STR. / PUCHANSTR.	1
		AM KRUSENICK	1
		AM MÜGGELSEE	1
		AM WALDE / RUMMELSBURGER LANDSTR. / WEG 7	2
		AM WIESENRAIN	1
		AN DER WUHLHEIDE	3
		AN DER WUHLHEIDE / FONTANESTR.	2
		ANEMONENSTR. / GLADIOLENSTR.	1
		ANNENALLEE / BAHNHOFSTR.	1
		ABMANNSTR.	1
		ABMANNSTR. / STILLERZEILE / FÜRSTENWALDER DAMM	1
		BADERSEESTR. / BÜXENSTEINALLEE	1
		BADERSEESTR. / WASSERSPORTALLEE	1
		BAHNHOFSTR.	1
		BAHNHOFSTR. / ELCKNERPLATZ	3
		BAHNHOFSTR. / FRIEDRICHSHAGENER STR.	4
		BAHNHOFSTR. / LINDENSTR.	1
		BAHNHOFSTR. / PARRISIUSSTR.	1
		BAHNHOFSTR. / SEELENBINDERSTR.	1
		BELLEVUESTR. / SEELENBINDERSTR.	1
		BISCHOFSTALER STR.	1
		BOHNSDORFER STR.	1
		BÖLSCHESTR.	3
		BÖLSCHESTR. / BÖLSCHESTR.	1
		BÖLSCHESTR. / DAHLWITZER LANDSTR. / FÜRSTENWALDER DAMM	1
		BÖLSCHESTR. / DRACHHOLZSTR.	1
		BÖLSCHESTR. / MÜGGELSEEDAMM	1
		BORGMANNSTR.	1
		BUTTENSTEDTWEG / MÜGGELSEEDAMM	1
		CARDINALSTR. / LINDENSTR.	1

**Unfallörtlichkeiten von Radfahrerunfällen
in der Direktion 6
nach Bezirken(alt) und Polizeiabschnitten**

2010			
Pol. Abschnitt	Bezirk (alt)	Ort	Anzahl VU
		CHARLOTTE-E.-PAULY-STR.	2
		DAHLWITZER LANDSTR.	1
		DAHMESTR.	1
		DAMMBRÜCKE	3
		DOROTHEENSTR. / GRÜNE TRIFT / MÜGGELHEIMER DAMM / MÜGGELHEIMER STR.	1
		DREGERHOFFSTR.	1
		EDISONSTR.	1
		EDISONSTR. / GRIECHISCHE ALLEE / SIEMENSSTR. / GRIECHISCHER PARK	2
		EDISONSTR. / HELMHOLTZSTR. / ZEPPELINSTR.	1
		EMRICHSTR. / MÜGGELSEEDAMM	1
		ERLENSTR. / MÜGGELSCHLÖßCHENWEG	1
		FIRLSTR. / GRIECHISCHE ALLEE / KOTTMEIERSTR.	1
		FIRLSTR. / LAUFENER STR. / WILHELMINENHOFSTR.	1
		FLANSWEG / GRÜNE TRIFT	1
		FLANSWEG / KÖPENZEILE	1
		FRIEDRICHSHAGENER STR.	4
		FÜRSTENWALDER ALLEE	4
		FÜRSTENWALDER ALLEE / SCHÖNBlickER STR.	1
		FÜRSTENWALDER DAMM	4
		GARTENSTR. / MÜGGELHEIMER STR.	1
		GEINSHEIMER WEG	2
		GENOVEVASTR. / MAHLSDORFER STR. / UNTER DEN BIRKEN	2
		GRÜNAUER STR.	4
		GRÜNE TRIFT	2
		GÜLDENAUER WEG	1
		GUTENBERGSTR. / KÖLLNISCHER PLATZ / OBERSPREESTR. / LANGE BRÜCKE (DAHME)	2
		HÄMMERLINGSTR.	1
		HÄMMERLINGSTR. / SEELENBINDERSTR.	1
		HOPPENDORFER STR. / KAULSDORFER STR. / MARKSTÄDTER STR.	1
		KARLSTR. / MÜGGELHEIMER STR.	2
		KAULSDORFER STR.	1
		KIETZ / KIETZER STR. / MÜGGELHEIMER STR.	1
		KÖPENICKER ALLEE	1
		KÖPENICKER ALLEE / AM BAHNHOF WUHLHEIDE / KÖPENICKER-ALLEE-BRÜCKE	1
		KÖPENICKER ALLEE / KÖPENICKER STR. / KÖPENICKER-ALLEE-BRÜCKE	2
		LAHMERTSTR. / REGATTASTR.	1
		LAHMERTSTR. / WALDSTR.	1
		LANDJÄGERSTR. / WENDENSCHLOßSTR.	1
		LANGE BRÜCKE (DAHME)	1
		LINDENSTR.	2
		LÖBAUER WEG / FÜRSTENWALDER DAMM	1
		LOBITZWEG / MINKWITZWEG	1
		LÜDERSSTR.	1
		LUDWIGSHÖHEWEG	1
		MAHLOWER STR. / MAHLOWER STR.	1
		MAHLSDORFER STR.	4
		MARIENSTR. / PLÖNZEILE	1
		MENTELINSTR. / NALEPASTR. / TABBERTSTR.	1
		MENTELINSTR. / RUMMELSBURGER STR.	3
		MÜGGELHEIMER DAMM	1
		MÜGGELHEIMER STR.	5
		MÜGGELHEIMER STR. / WENDENSCHLOßSTR.	1
		MÜGGELANDSTR. / MÜGGELHEIMER DAMM	1
		MÜGGELSCHLÖßCHENWEG / ERWIN-BOCK-STR.	1
		MÜGGELSEEDAMM	3
		MÜGGELSEEDAMM / STIENITZSEESTR.	1
		MÜGGELSEEDAMM / WEG ZUR QUELLE / WIBLERSTR. / FÜRSTENWALDER DAMM	1
		NALEPASTR. / SIEMENSSTR. / WILHELMINENHOFSTR.	1

**Unfallörtlichkeiten von Radfahrerkehrverhunsfällen
in der Direktion 6
nach Bezirken(alt) und Polizeiabschnitten**

2010			
Pol. Abschnitt	Bezirk (alt)	Ort	Anzahl VU
		OBERSPREESTR.	1
		OBERSPREESTR. / WESTENDSTR.	1
		OSTENDSTR. / PARKSTR. / WASSERSTR. / WEISKOPFFSTR.	1
		OTTOMAR-GESCHKE-STR.	2
		PETER-HILLE-STR.	2
		PLATZ AM KAISERSTEG	1
		PLÖNZEILE / RATHENAISTR.	1
		PRITSTABELSTR. / WENDENSCHLOßSTR.	1
		PÜTTBERGEWEG	1
		RATHENAISTR.	1
		REGATTASTR.	5
		REINBECKSTR. / WILHELMINENHOFSTR.	1
		RUDOWER STR.	1
		RUMMELSBURGER STR.	1
		SALVADOR-ALLENDE-BRÜCKE	1
		SALVADOR-ALLENDE-STR.	1
		SALVADOR-ALLENDE-STR. / BELLEVUESTR. / FÜRSTENWALDER DAMM	3
		SALVADOR-ALLENDE-STR. / FRIEDRICHSHAGENER STR.	1
		SALVADOR-ALLENDE-STR. / MAYSCHWEG / MÜGGELHEIMER DAMM / STRANDSCH	1
		SALVADOR-ALLENDE-STR. / WENDENSCHLOßSTR.	1
		SCHAPPACHSTR. / VETSCHAUER ALLEE	1
		SCHILLERPROMENADE / WILHELMINENHOFSTR.	2
		SEELNBINDERSTR.	2
		SPINDLERSFELDER STR. / AN DER WUHLHEIDE	1
		SPINDLERSFELDER STR. / WENDENHEIDEBRÜCKE / OBERSPREESTR.	3
		STRASSE ZUM FEZ / AN DER WUHLHEIDE	1
		STRASSE ZUR GASTSTÄTTE MÜGGELSEEPERLE	1
		TRESKOWALLEE	1
		VETSCHAUER ALLEE	1
		WASSERSPORTALLEE	1
		WENDENSCHLOßSTR.	4
		WILHELMINENHOFSTR.	7
		ZEPPELINSTR.	1
		Verkehrsunfälle im Bezirk KP	211
		Verkehrsunfälle im Polizeiabschnitt 66	211
		Gesamtergebnis	923

Sonderuntersuchung Radfahrerverkehrsunfälle in Berlin



Impressum

Herausgeber: Der Polizeipräsident in Berlin

Redaktion: Stab des Polizeipräsidenten - Sachbereich Verkehr

Gestaltung: PPr St 1422, Dipl.-Ing.-Ök. K. Bergmann, 4664-901422

Erscheinungsweise: jährlich