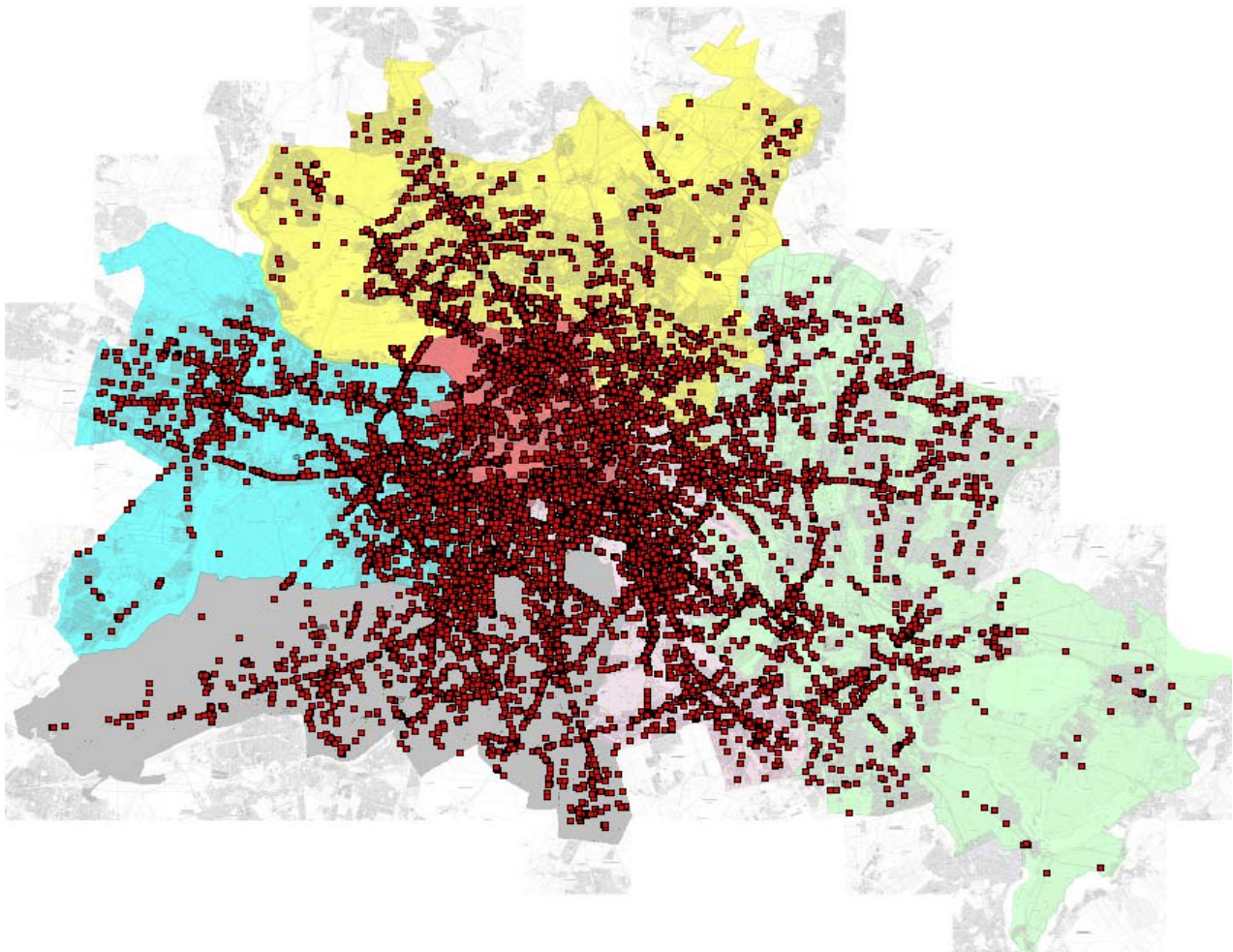


Der Polizeipräsident in Berlin

Dir E BVkD VSD 3

Verkehrslagebild



Sonderuntersuchung

"Verkehrsunfälle mit jungen Erwachsenen
(18 - 24 jährig)"
in Berlin
2017

Inhaltsverzeichnis	Seite
- Entwicklung des Verkehrsunfallgeschehens mit jungen Erwachsenen in Berlin 2017	2
- Melderechtlich registriert einwohnende junge Erwachsene in Berlin zum 31. Dezember nach Bezirken / Direktionen	7
- Strukturelle Einwohnerverteilung der jungen Erwachsenen nach Direktionen 2017	8
- Verkehrsunfälle (VU) mit Beteiligung von jungen Erwachsenen nach Verwaltungsbezirken	9
- Verkehrsunfälle mit Beteiligung von jungen Erwachsenen nach Polizeiabschnitten und Direktionen	10 - 11
- Verunglückte bei VU mit Beteiligung von jungen Erwachsenen nach Verwaltungsbezirken	12
- Verunglückte bei VU mit Beteiligung von jungen Erwachsenen nach Schwere der Verletzung und Verwaltungsbezirken	13
- Verunglückte bei VU mit Beteiligung von jungen Erwachsenen nach Polizeiabschnitten und Direktionen	14 - 17
- Unfallfolgen der jungen Erwachsenen nach Art der Verkehrsbeteiligung und Verwaltungsbezirken	18 - 19
- Unfallfolgen der 18-24-Jährigen nach Art der Verkehrsbeteiligung und Polizeiabschnitten / Direktionen	20 - 25
- Verkehrsunfälle (VU) mit Beteiligung von jungen Erwachsenen nach Verwaltungsbezirken und Monaten	26
- Verkehrsunfälle (VU) mit Beteiligung von jungen Erwachsenen nach Polizeiabschnitten/Direktionen und Monaten	27 - 28
- Verkehrsunfälle (VU) mit Beteiligung von jungen Erwachsenen nach tageszeitlicher Verteilung und Monaten	29 - 30
- Verkehrsunfälle (VU) mit Beteiligung von jungen Erwachsenen nach Verwaltungsbezirken und Wochentagen	31
- Verkehrsunfälle (VU) mit Beteiligung von jungen Erwachsenen nach Polizeiabschnitten/Direktionen und Wochentagen	32 - 34
- Unfallverursacher nach Altersgruppen und Verwaltungsbezirken	35
- Unfallverursacher nach Altersgruppen und Polizeiabschnitten / Direktionen	36 - 38
- Unfallverursachende junge Erwachsene nach Altersgruppen und Verwaltungsbezirken	39
- Unfallverursachende junge Erwachsene nach Altersgruppen und Polizeiabschnitten / Direktionen	40 - 41
- Unfallverursachende junge Erwachsene nach Altersgruppen, Verkehrsbeteiligungsart und Geschlecht	42 - 44
- Ausgewählte Unfallursachen der jungen Erwachsenen nach Verkehrsbeteiligungsart	45 - 49
- Grafische Übersicht der durch junge Erwachsene verursachten Verkehrsunfälle	50
Auflistungen aller Verkehrsunfallörtlichkeiten junger Erwachsener nach Polizeiabschnitten in den Polizeidirektionen und grafische Übersicht der durch junge Erwachsene verursachten VU	Anlage
- Direktion 1 (Reinickendorf, Prenzlauer Berg, Pankow, Weißensee)	1
- Direktion 2 (Spandau, Charlottenburg, Wilmersdorf)	2
- Direktion 3 (Mitte, Tiergarten, Wedding)	3
- Direktion 4 (Schöneberg, Zehlendorf, Steglitz, Tempelhof)	4
- Direktion 5 (Kreuzberg, Neukölln, Friedrichshain)	5
- Direktion 6 (Hohenschönhausen, Marzahn, Lichtenberg, Treptow, Köpenick, Hellersdorf)	6

Entwicklung des demografischen Faktors

Die sich in den letzten Jahren immer stärker abzeichnenden Entwicklungstendenzen bei der Einwohnerstruktur führten auch bei den einwohnenden jungen Erwachsenen in Berlin zu deutlichen Veränderungen.

In den letzten Jahren konnte ein Rückgang der melderechtlich registrierten einwohnenden jungen Erwachsenen verzeichnet werden. Dies dokumentierte sich hauptsächlich in den Absolutzahlen (2017: 263.487 zu 2010: 287.383 einwohnende junge Erwachsene). Zeitgleich konnte beim prozentualen Anteil an der Gesamteinwohnerzahl (2017: 7,10% zu 2010: 8,48%) eine fallende Tendenz festgestellt werden.

Regional betrachtet ergeben sich nochmals erhebliche Unterschiede in den einzelnen Verwaltungsbezirken. So leben anzahlmäßig die meisten jungen Erwachsenen in Mitte, gefolgt von Tempelhof-Schöneberg mit mehr als 25.000 jungen Erwachsenen.

Dagegen verzeichnen die Verwaltungsbezirke Marzahn-Hellersdorf und Treptow-Köpenick mit unter 16.000 die geringsten Einwohneranzahl dieser Altersgruppe.

Liegt der Anteil Berlin weit bei 7,10 % so differenziert er sich in den einzelnen Verwaltungsbezirken. Mit einem Anteil von 9,19 % liegt Mitte vor Spandau mit 7,82% und Neukölln mit 7,50%. Dagegen war der Anteil der jungen Erwachsenen in Pankow mit 5,55 % am geringsten. Marzahn-Hellersdorf (5,97%) und Treptow-Köpenick (5,94%) vervollständigen die Bezirke mit den niedrigsten Anteilen.

Fast allen Verwaltungsbezirken war aber die nahezu gleichbleibende Größenordnung dieses Anteils an ihrer Einwohnerzahl in den letzten Jahren gemein. Diese Entwicklung ist so nicht mehr zu erkennen. Neben kleineren prozentualen Abnahmen konnten in den Bezirken Treptow-Köpenick, Pankow und Lichtenberg leichte prozentuale Anstiege verzeichnet werden.

Unter der Betrachtung der polizeilichen Regionalstruktur müssen sich die Direktionen auf sehr differenzierte Einwohnerstrukturen einstellen. Gebiete wie die Direktion 6, 5 und 4 mit einer Gesamteinwohnerzahl der jungen Erwachsenen von über 45.000 stehen Gebiete der Direktion 3 mit unter 35.000 einwohnenden jungen Erwachsenen gegenüber. Dazu ergibt sich innerhalb dieser Direktionen je nach zugerechnetem Verwaltungsbezirk nochmals ein starkes Gefälle wie zum Beispiel in der Direktion 6. Auch hier ist allen Direktionen eine gleiche Entwicklung dieser Altersgruppe gemeinsam.

Diese demografischen Faktoren führten zu einer Veränderung in der Verkehrsunfallstruktur.

Verkehrsunfallgeschehen und Verkehrsunfallbelastung

Das Verkehrsunfallgeschehen wurde maßgeblich von den vorangestellten Faktoren beeinflusst. In den letzten Jahren verzeichnete die Berliner Polizei eine rückläufige Tendenz der Verkehrsunfälle (VU) mit Beteiligung von jungen Erwachsenen. Diese Entwicklung wurde 2016 gestoppt. Auch im Jahr 2017 musste ein Anstieg von 5,11% dieser Verkehrsunfälle registriert.

Durchgängig ist diese Entwicklung nicht. Deutlich wird dies bei der regionalen Verteilung der Verkehrsunfälle mit Beteiligung von jungen Erwachsenen. Neben leichten Rückgängen wie z.B. in Neukölln (- 2,86 %), Friedrichshain-Kreuzberg (- 2,11%) und Pankow (- 1,93%) gab es trotz nahezu gleichbleibender Einwohnerzahl steigende Verkehrsunfallzahlen in Treptow-Köpenick (+ 24,83%).

Bemerkenswert ist die Tatsache, dass die Unfallbelastung nicht immer dort am größten ist, wo die meisten jungen Erwachsenen melderechtlich wohnen, sondern in den Innenstadtbereichen mit ihren vielfältigen kulturellen Möglichkeiten wie Mitte, Charlottenburg-Wilmersdorf und Tempelhof-Schöneberg. Das Verkehrsunfallaufkommen in diesen Bezirken lag dort mit 11,25% bis 17,53%, gemessen an der Gesamtzahl aller VU mit Beteiligung junger Erwachsener besonders hoch. Dagegen war dieser Anteil in Marzahn-Hellersdorf, einem Bezirk mit gleich bleibender Anzahl der einwohnenden jungen Erwachsenen, mit 2,91% mit am niedrigsten.

Insgesamt betrachtet ergab sich für Berlin eine Unfallbelastung von 591 Verkehrsunfällen je 10.000 einwohnende junge Erwachsene.

Auf Grund der geringen Einwohnerzahlen wurde die größte Verkehrsunfallbelastung im Bereich der Direktion 3 mit 788 VU/10.000 ew. jungen Erwachsenen gefolgt von der Direktion 2 mit 703 VU/10.000 ew. jungen Erwachsenen registriert. Die niedrigste Verkehrsunfallbelastung wurde in der Direktion 6 mit 383 VU/10.000 ew. jungen Erwachsenen verzeichnet.

Folgen der Verkehrsunfälle

Bei der Betrachtung der Verkehrsunfallfolgen fällt besonders der hohe Anteil der VU mit Personenschäden auf.

Wurde 2017 Berlin weit bei präventionsrelevanten Verkehrsunfällen ein Anteil der **Verkehrsunfälle mit Personenschaden** von 13,4% verzeichnet, so war dieser Anteil bei den Verkehrsunfällen mit Beteiligung von jungen Erwachsenen mit 17,20 % deutlich höher.

Bei den 15.578 registrierten Verkehrsunfällen mit Beteiligung von jungen Erwachsenen mussten **3.3.407 körperliche Schädigungen** verzeichnet werden, ein Anstieg von 4,48% gegenüber den Vorjahr. Abweichend vom Berliner Wert ergaben sich Anstiege von 18,79% in Treptow-Köpenick und 18,55% in Reinckendorf. Andererseits verzeichnete der Bezirk Neukölln (- 3,16%) einen Rückgang bei den Verunglückten.

Die Struktur der Verunglückten entspricht in ihrer Zusammensetzung der Verunglücktenstruktur der Verkehrsunfälle insgesamt.

Mit einem Anteil von 87,08% bilden die leichten Personenschäden (2017: 2.967 **Leichtverletzte** (LV); 2016: 2.880 LV; 2015: 3.004 LV; 2014: 3.022 LV; 2013: 2.997 LV; 2012: 3.173 LV; 2011: 3.298 LV; 2010: 2.945 LV; 2009: 3.233 LV; 2008: 3.818 LV; 2007: 3.842 LV; 2006: 4.302 LV; 2005: 4.173 LV) den größten Anteil. Hier wurde gegenüber dem Vorjahr ein Anstieg um 3,02% verzeichnet.

Die schweren Personenschäden waren 2017: 435 **Schwerverletzte** (SV) (2016: 368 SV; 2015: 378 SV; 2014: 426 SV; 2013: 354 SV; 2012: 432 SV; 2011: 390 SV; 2010: 365 SV; 2009: 372 SV; 2008: 377 SV; 2007: 424; 2006: 423; 2005: 396 SV) mit + 18,21% und einem Anteil von 12,77% ebenfalls ansteigend.

Von besonderer Tragik sind Verkehrsunfälle mit **Todesfolge**. Bei den VU mit Beteiligung von jungen Erwachsenen musste 2017 in 5 Fällen diese schwerste Folge festgehalten werden. Die Berliner Polizei registrierte bei dieser Unfallfolge gegenüber dem Vorjahr einen Rückgang um 8 Verkehrstote.

Bemerkenswert bei der Betrachtung der Verunglückten ist die Tatsache, dass insgesamt andere Altersgruppen gleichermaßen geschädigt wurden. Von den 3.407 bei diesen VU Verunglückten waren nur 1.407 Verunglückte (47,42 %) im Alter der jungen Erwachsenen.

In Abhängigkeit von der Schwere der Schädigungen differenziert sich diese Aussage.

So waren von den 5 Verkehrsunfalltoten 3 im Alter der jungen Erwachsenen (60,0 %). Der Anteil der Schwerverletzten lagen bei 51,49 % (224 schwerverletzte junge Erwachsene). Die Leichtverletzten verzeichneten einen Anteil von 49,34 % (1.421 leichtverletzte junge Erwachsene) an der Gesamtzahl der Leichtverletzten bei diesen VU.

Dominieren bei den schweren Verkehrsunfallfolgen die **Fußgänger** mit 66,67% der tödlich verunglückten jungen Erwachsenen und mit 26,79% bei den schwerverletzten jungen Erwachsenen, so ist der Anteil der Pkw-Führer bei den leichtverletzten jungen Erwachsenen mit 42,57% am größten.

Im Ranking der Schwerverletzten zeigen die Verkehrsarten Pkw-Führer (26,34%), Radfahrer (22,32%) und motorisierte Zweiradfahrer (23,21%) doch unterschiedlich große Anteile.

Innerhalb der Verwaltungsbezirke ist diese Struktur ebenfalls fast durchgängig zu verzeichnen.

Nur in den Verwaltungsbezirken Mitte und Pankow gab es eine Ausnahme im Bereich der schwer- und leichtverletzten jungen Erwachsenen. Hier rangiert im Gegensatz zur allgemeinen Struktur der Anteil der **radfahrenden** jungen Erwachsenen noch vor dem Anteil der Pkw-Führer.

Zeitliche Gliederung der Verkehrsunfälle mit Beteiligung junger Erwachsener

Durchschnittlich wurden 1.298 Verkehrsunfälle mit Beteiligung von jungen Erwachsenen **je Monat** registriert. Dabei differiert die Anzahl zwischen 998 im Monat Februar und 1.504 im Monat Oktober.

Das Verkehrsunfallgeschehen mit Beteiligung von jungen Erwachsenen verläuft wellenartig auf hohem Niveau über den gesamten Jahresverlauf. Der jahreszeitliche Höhepunkt wurde im Monat Oktober mit 1.504 VU erreicht. Nach einer Abstiegsphase im Monat Februar stiegen die Verkehrsunfälle bis Juli, um dann im August den zweiten Tiefstand des Jahres zu erreichen.

Das Jahr 2016 wies einen ähnlichen Jahresverlauf des VU-Geschehens auf. Im Vergleich der beiden Jahre unterlief die Kurve von 2017 nur die Monate Juni, August und September die Kurve des Jahres 2016. Somit war ein Anstieg bei Verkehrsunfällen mit Beteiligung junger Erwachsener auch über den Jahresverlauf deutlich sichtbar.

Der **tageszeitliche** Verlauf des Verkehrsunfallgeschehens mit Beteiligung junger Erwachsener zeigt Parallelen zum Verlauf des VU-Geschehens insgesamt. Deutlich wird ein Anschwellen der Verkehrsunfälle ab 7:00 Uhr (540 VU) mit einem Spitzenwert in der Zeit von 16:00 und 16:59 Uhr (1.462 VU) sowie einem langsamen Anschwellen bis 21:00 Uhr (681 VU).

Die Betrachtung des VU-Geschehens nach dem **Wochentags**verlauf ergibt ein Gefälle zwischen den Werktagen und den Wochenenden. Durchgängig weisen die Werktage ein fast gleich hohes Niveau der Unfallzahlen auf. Lediglich die Wochenmitte zeigt eine Reduzierung.

Der Freitag bildete schon wie im Vorjahr den wöchentlichen Höhepunkt mit 2.7033 VU. Dagegen verzeichneten die Wochenendtage reduzierte Unfallzahlen. Im Gegensatz zum Gesamt-VU-Geschehen waren diese aber nicht ganz um die Hälfte verringert.

Auffällig war hier der Sonnabend mit immer noch 1.868 VU. Eine regionale Betrachtung ergab in fast allen Verwaltungsbezirken gleichartige Ergebnisse. Lediglich die Spitzentage variieren an den Werktagen. Sowohl in den Verwaltungsbezirken als auch in den Polizeidirektionen ergaben sich gleichgelagerte zeitliche Schwerpunkte.

Unfallverursacher

Die Gliederung der Unfallverursacher nach der Altersstruktur ergab ein bemerkenswertes Ergebnis.

Mit einem Anteil von 62,20% waren **junge Erwachsene** (10.024 Verursacher) durch falsches Verhalten im Straßenverkehr selbst Verursacher der Verkehrsunfälle. Wesentlich geringere Anteile verzeichneten die Altersgruppen der 25- bis 44-Jährigen (16,60%; 2.675 Verursacher) und die der 45- bis 64-Jährigen (13,99%; 2.255 Verursacher). Kinder und Jugendliche sind nur im geringen Maße an diesen Verkehrsunfällen verursachend beteiligt. Selbst Senioren verzeichneten mit 4,14% einen kleinen Verursacheranteil.

Im Vergleich zum Vorjahr musste bei fast allen Altersgruppen ein Anstieg festgestellt werden. Der Anstieg der jungen Erwachsenen selbst betrug 5,67% . Die anteilschwachen Altersgruppen wie Kinder (+ 44,44%) und Jugendliche (+/- 0,0%) verzeichneten dagegen, bedingt auch durch geringe Absolutzahlen, sehr unterschiedliche Tendenzen.

Regional betrachtet ist der Berliner Trend nicht für alle Stadtteile zu treffend. So verzeichneten Verwaltungsbezirke wie Neukölln (- 3,53%), Spandau (- 2,46%) und Pankow (- 1,72%) sogar Rückgänge bei den Unfallverursachern in der Gruppe der jungen Erwachsenen.

Unfallverursachende junge Erwachsene

Differenziert man die Betrachtung der unfallverursachenden jungen Erwachsenen nochmals nach **Altersgruppen**, so nimmt mit zunehmendem Alter die Anzahl der Verursacher zu.

Mit einem Anteil von 9,71 % (973) verzeichnete die Altersgruppe der 18-Jährigen die kleinste Gruppe aller verursachenden jungen Erwachsenen.

Dagegen stehen Anteile von 15,91% (1.595 Verursacher) und 15,94% (1.598 Verursacher) bei den 21- bzw. 24-Jährigen für die größten Gruppen.

Regional betrachtet wird dieser Trend in nicht allen Verwaltungsbezirken fortgesetzt. In fast jedem Verwaltungsbezirken ist die Gruppe der 18-Jährigen noch die kleinste Gruppe der Verursacher. Alle weiteren Berlin weiten Strukturen in der Verteilung der Verursacher können nur noch bedingt auf einige Verwaltungsbezirke wie Friedrichshain-Kreuzberg, Treptow-Köpenick und Neukölln angewendet werden.

Neben der Altersstruktur, ist die genauere Betrachtung der **Verkehrsbeteiligungsarten** von besonderem Interesse.

So wird auf Grund der hohen Anzahl (8.124) der verursachenden jungen Erwachsenen, die als Pkw-Führer in Erscheinung treten, ein sehr deutlicher Trend erkennbar.

Mit einem Anteil von 81,04% wird ein verändertes Mobilitätsverhalten sichtbar.

Der überwiegende Anteil der jungen Erwachsenen ist verstärkt motorisiert unterwegs.

Verzeichnet auch hier die Gruppe der 18-Jährigen den kleinsten Anteil (10%), so nehmen die Anteile der Verursachen mit dem Lebensalter sehr rasch zu um dann auf einem Anteilswert zwischen 15% und 16% zu verharren.

Weit von der Anzahl der Pkw-Führer entfernt rangieren Führer von Lastkraftwagen (940).

Diese vollziehen mit zunehmenden Alter einen stetigen Zuwachs bei den Unfallverursachern.

Motorisierte Zweiradfahrer (279), Radfahrer (361) und Fußgänger (149) folgen im Ranking.

Bemerkenswert hierbei sind die fast gleichgroß bleibenden Fallzahlen dieser Verkehrsbeteiligungsarten in den einzelnen Altersgruppen. Lediglich bei den Radfahrern sind steigende Tendenzen mit zunehmenden Alter zu erkennen.

Weitere Aspekte der unfallverursachenden jungen Erwachsenen bietet die Betrachtung nach dem **Geschlecht** im Zusammenhang mit Verkehrsbeteiligung und Altersgruppe.

Hierbei werden wesentliche Unterschiede erkennbar. Grundsätzlich bilden männliche Erwachsene (72,12%) bei dieser Betrachtung den Schwerpunkt.

Wesentlich niedrigere Werte wiesen weibliche verursachende junge Erwachsene (27,88%) auf.

Beiden Geschlechtern ist der überproportionale Anteil der Pkw-Führer an den Verursachern gemein (weiblich 88,19%, männlich 78,28%). Nur bei den weiblichen jungen Erwachsenen bildet die Altersgruppe der 23- bis 24-Jährigen den Schwerpunkt bei den Verursachern. Im Gegensatz dazu bildete den bei den männlichen jungen Erwachsenen die Altersgruppe den 21- bis 22-Jährigen.

Im Ranking folgen bei den männlichen Verursachern die Führer von Lastkraftwagen (12,17%) sowie Radfahrer (3,28%) und motorisierte Zweiradfahrer (3,22%). Weibliche Unfallverursacher treten nach den Pkw-Führerinnen hauptsächlich als Radfahrerinnen (4,44%) sowie Führerinnen von Lkw (2,15%) bzw. als Fußgänger (2,15%) in Erscheinung.

Die Altersstrukturen bei Führer und Führerinnen von Lastkraftwagen unterscheiden sich geschlechterspezifisch nicht. Die Anzahl der Verursacher steigt bei beiden Geschlechtern trotz unterschiedlichem Niveau mit zunehmenden Alter an.

Unfallursachen der jungen Erwachsenen

Bei den Unfallursachen gibt es eine starke Differenzierung zwischen motorisierten und nicht motorisierten Verkehrsbeteiligten. So entfallen 80% aller **Alkoholeinwirkungen** als Unfallursache auf motorisierte Unfallverursacher, hier sogar 93,96% auf Pkw-Fahrer. Im Gleichklang mit der allgemeinen Entwicklung dieser Ursache konnte gegenüber dem Vorjahr ein Rückgang um 3,33% verzeichnet werden. Trotz einem erheblichen Dunkelfeld wurde bei jungen Erwachsenen 50 mal der **Drogenkonsum** als Unfallursache registriert. Somit wurde jeder 5. Verursacher unter Drogenkonsum im Jahr 2017 bei dieser Altersgruppe entdeckt!

Auf Grund der großen Fallzahlen bei den **Pkw-Führern** ergaben sich auch bei den Unfallursachen hier die Schwerpunkte. Noch mit der allgemeinen Verkehrsunfalllage und den daraus resultierenden Unfallursachen gemein ist die am stärksten in Erscheinung tretende Unfallursache das Nichteinhalten eines genügenden Sicherheitsabstandes (3.662).

Bedingt durch den innerstädtischen Verkehr ist dies kein unerwartetes Ergebnis.

Dieser Hauptunfallursache folgen im Ranking Unfallursachen, die mit dem Einschätzen der Verkehrssituation (Abstände, Geschwindigkeiten und Entscheidungsfindung) im Zusammenhang stehen. So wurden die Fehler beim Abbiegen (806), Fehlverhaltensweisen beim Fahrstreifenwechsel (1.236) und die nichtangepasste Geschwindigkeit (347) maßgeblich durch falsche Einschätzung dieser Faktoren bedingt.

Aber auch das Verhalten beim Gewähren der Vorfahrt (467) und das Einfahren in den Fließverkehr (553) wurden hiervon beeinflusst.

Bei einem überwiegenden Teil der genannten Unfallursachen wurde ein Anstieg gegenüber dem Vorjahr erkennbar. Die nichtangepasste Geschwindigkeit (- 12,59%) als auch Fehler beim Abbiegen (- 4,84%) verzeichnete im Gegensatz dazu einen Rückgang.

Ungenügender Sicherheitsabstand (+ 6,55%) und fehlerhafter Fahrstreifenwechsel(+ 6,00%) verzeichneten Anstiege.

Geschlechterspezifisch ergaben sich kaum unterschiedliche Reihenfolgen bei den Unfallursachen.

Vernachlässigt man die Verkehrsbeteiligungsart der Lkw-Fahrer und der motorisierten Zweiradfahrer, die bei den Hauptunfallursachen die gleiche Reihenfolge wie bei Pkw-Fahrern aufwiesen, sind die Radfahrer zahlenmäßig die nächste Gruppe von Verursachern. Die Unfallursachen der **radfahrenden jungen Erwachsenen** weisen im Gegensatz zu anderen Beteiligungarten vollständige Identität mit den Unfallursachen der Radfahrer allgemein auf.

Auch hier ist die falsche Benutzung der Fahrbahn bzw. die verbotswidrige Benutzung von Straßenteilen eine Hauptunfallursache (83 mal, + 15,28%), gefolgt vom falschen Verhalten beim Einfahren in den Fließverkehr (56 mal, - 18,84%).

Weiterhin wurden bei den Radfahrern steigende Unfallursachen erkannt, das Nichtgewähren der Vorfahrt (+ 92,31%) und der ungenügende Sicherheitsabstand (+ 8,60%).

Junge Erwachsene als **Fußgänger** unterscheiden sich von den Fußgängern allgemein im Bezug auf die Verursachung von Verkehrsunfällen nicht.

Hauptunfallursache ist auch hier das Missachten des Fahrzeugverkehrs beim Überschreiten der Fahrbahn an sonstigen Stellen (92 mal). Diese Unfallursache stieg im Vergleich zum Vorjahr um 3,37%.

Meist folgenschwerer ist das Missachten des roten Wechsellichtes an Fußgängerfurten (36), dass die zweithäufigste Unfallursache bei den jungen Erwachsenen als Fußgänger war.

Gegenüber dem Vorjahr gab es einen Rückgang (- 10,00%).

Ein geschlechterspezifischer Unterschied gab es 2017 bei den männlichen jungen Erwachsenen mit + 31,25% wurde hier Anstieg verzeichnet.

Im Gegensatz dazu konnte bei den weiblichen Verursachern (-37,50%) ein Absinken dieser Unfallursache registriert werden.

Insgesamt betrachtet, unterscheiden sich junge Erwachsene in ihrem Fehlverhalten nicht wesentlich vom Fehlverhalten anderer Altersgruppen.

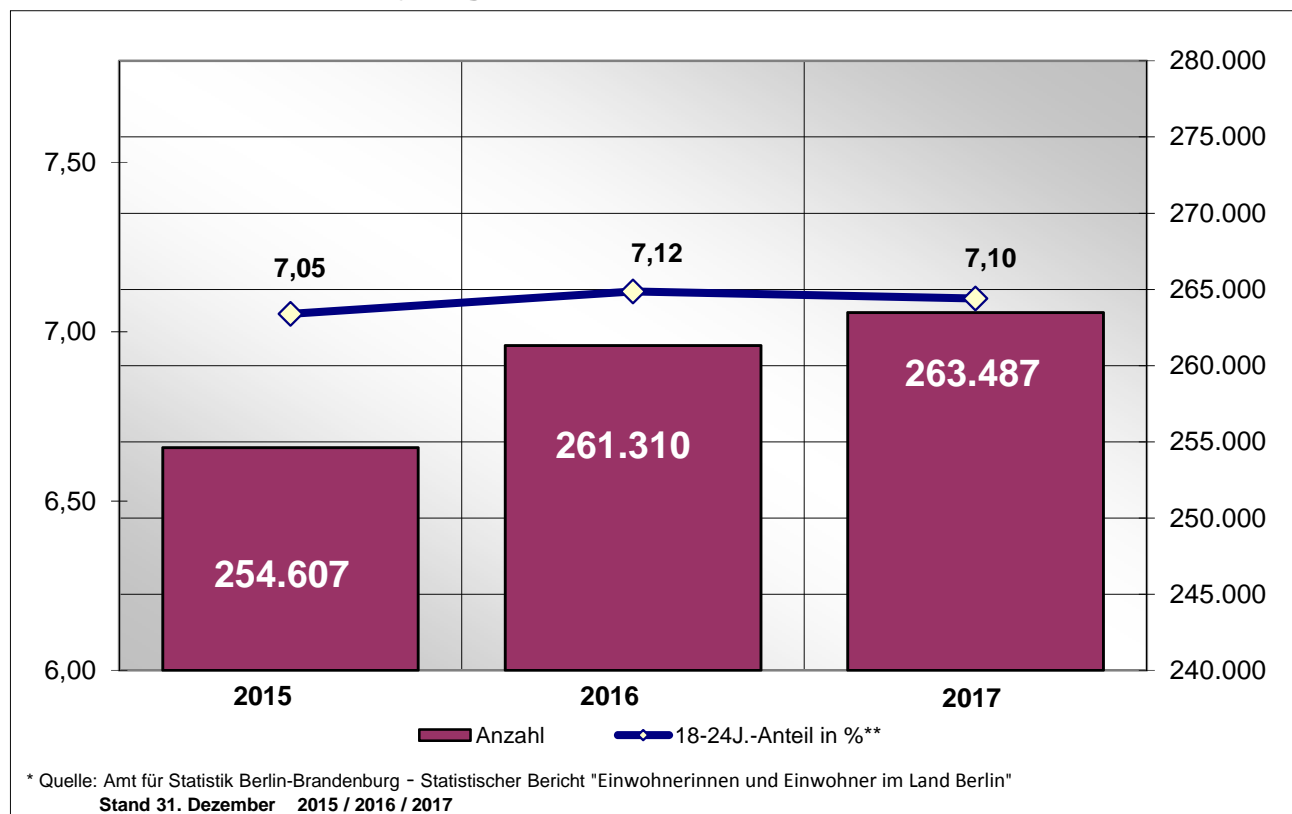
Ausnahme bildet dabei nur das Ranking innerhalb der Verkehrsbeteiligungsarten und deren Unfallursachen.

Melderechtlich registriert einwohnende junge Erwachsene in Berlin zum 31.Dezember nach Bezirken* / Direktionen

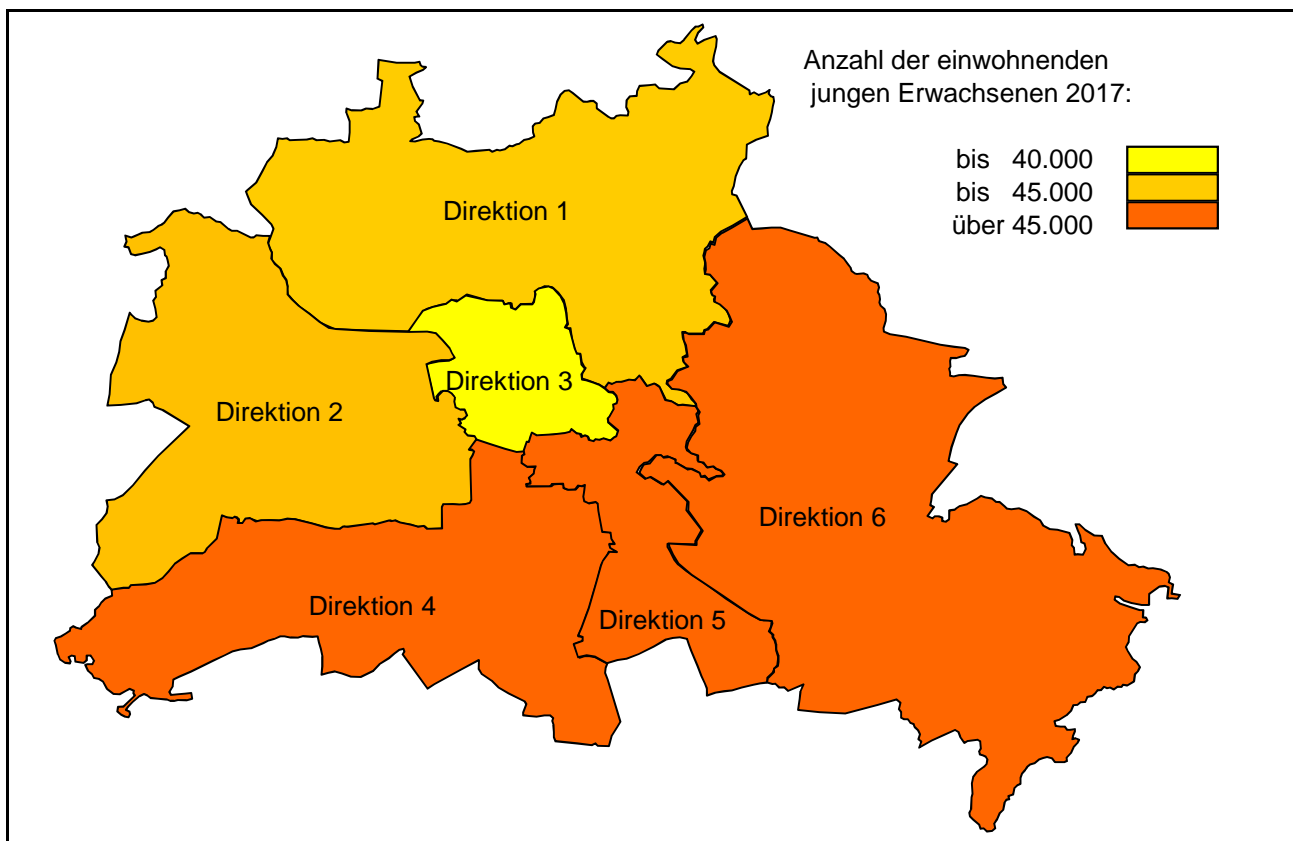
Verwaltungsbezirke	2017		2016		2015	
	Anzahl	18-24J.- Anteil in %**	Anzahl	18-24J.- Anteil in %**	Anzahl	18-24J.- Anteil in %**
Mitte	34.724	9,19	35.046	9,44	34.325	9,45
Friedrichshain-Kreuzberg	20.783	7,32	20.732	7,37	20.673	7,43
Pankow	22.310	5,55	21.739	5,47	20.866	5,35
Charlottenburg-Wilmersdorf	24.292	7,17	24.189	7,19	23.094	6,99
Spandau	18.929	7,82	19.011	7,92	18.191	6,07
Steglitz-Zehlendorf	21.611	7,04	21.234	6,98	20.284	8,65
Tempelhof-Schöneberg	25.514	7,32	25.625	7,40	25.081	7,35
Neukölln	24.719	7,50	25.169	7,68	25.825	7,87
Treptow-Köpenick	15.730	5,94	14.874	5,73	14.000	5,53
Marzahn-Hellersdorf	15.918	5,97	15.362	5,86	15.343	5,92
Lichtenberg	19.300	6,74	18.844	6,66	18.149	6,60
Reinickendorf	19.657	7,46	19.485	7,44	18.776	7,32
Berlin	263.487	7,10	261.310	7,12	254.607	7,05
Direktionen						
Dir 1	41.967	6,30	41.224	6,25	39.642	6,13
Dir 2	43.221	7,44	43.200	7,50	41.285	6,55
Dir 3	34.724	9,19	35.046	9,44	34.325	9,45
Dir 4	47.125	7,19	46.859	7,21	45.365	7,88
Dir 5	45.502	7,42	45.901	7,54	46.498	7,67
Dir 6	50.948	6,23	49.080	6,10	47.492	6,03

** Anteil an den jeweiligen Zuordnungsregionen

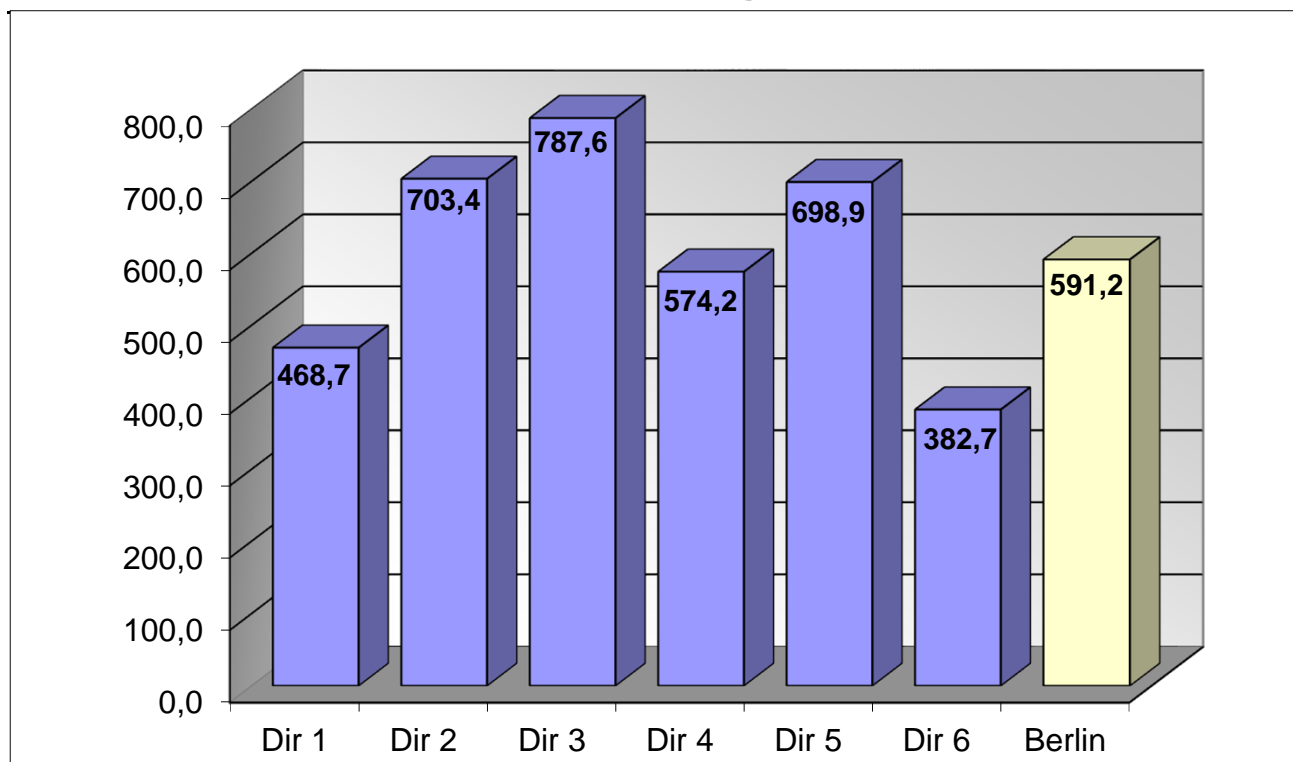
Entwicklung der Anzahl und des Anteils einwohnender junger Erwachsener in Berlin 2015 - 2017



Strukturelle Einwohnerverteilung der jungen Erwachsenen nach Direktionen 2017



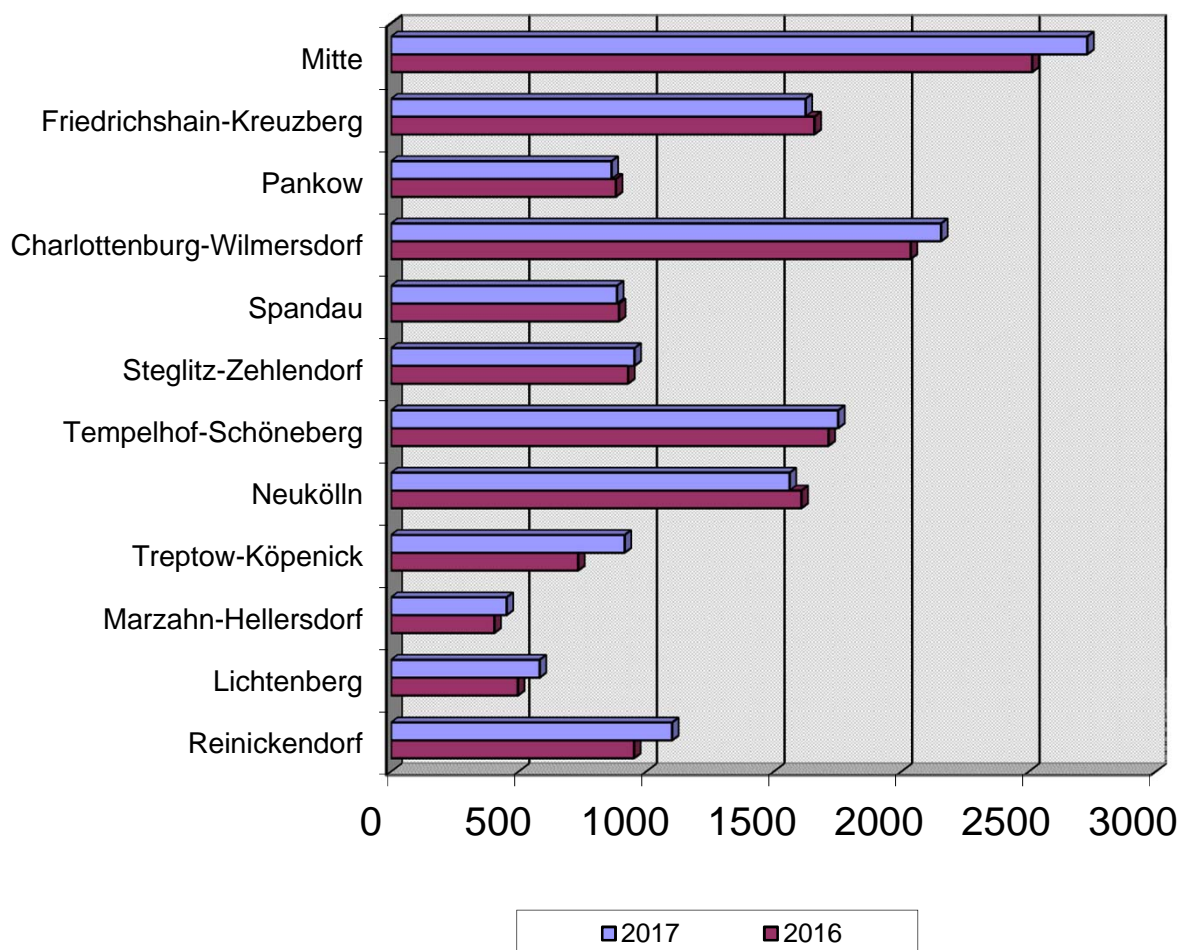
Anzahl der Verkehrsunfälle je 10.000 junge Erwachsene (Unfallbelastung) 2017



Verkehrsunfälle(VU) mit Beteiligung von jungen Erwachsenen nach Verwaltungsbezirken

Verwaltungsbezirke	Anzahl der Verkehrsunfälle		Abweichung in + - %	Anteil an VU-Gesamt	
	2017	2016		2017	2016
Mitte	2731	2513	8,67	17,53%	16,96%
Friedrichshain-Kreuzberg	1624	1659	-2,11	10,42%	11,19%
Pankow	864	881	-1,93	5,55%	5,94%
Charlottenburg-Wilmersdorf	2155	2036	5,84	13,83%	13,74%
Spandau	885	893	-0,90	5,68%	6,03%
Steglitz-Zehlendorf	954	929	2,69	6,12%	6,27%
Tempelhof-Schöneberg	1752	1714	2,22	11,25%	11,57%
Neukölln	1562	1608	-2,86	10,03%	10,85%
Treptow-Köpenick	915	733	24,83	5,87%	4,95%
Marzahn-Hellersdorf	453	405	11,85	2,91%	2,73%
Lichtenberg	582	497	17,10	3,74%	3,35%
Reinickendorf	1101	952	15,65	7,07%	6,42%
Berlin	15578	14820	5,11	100,00%	100,00%

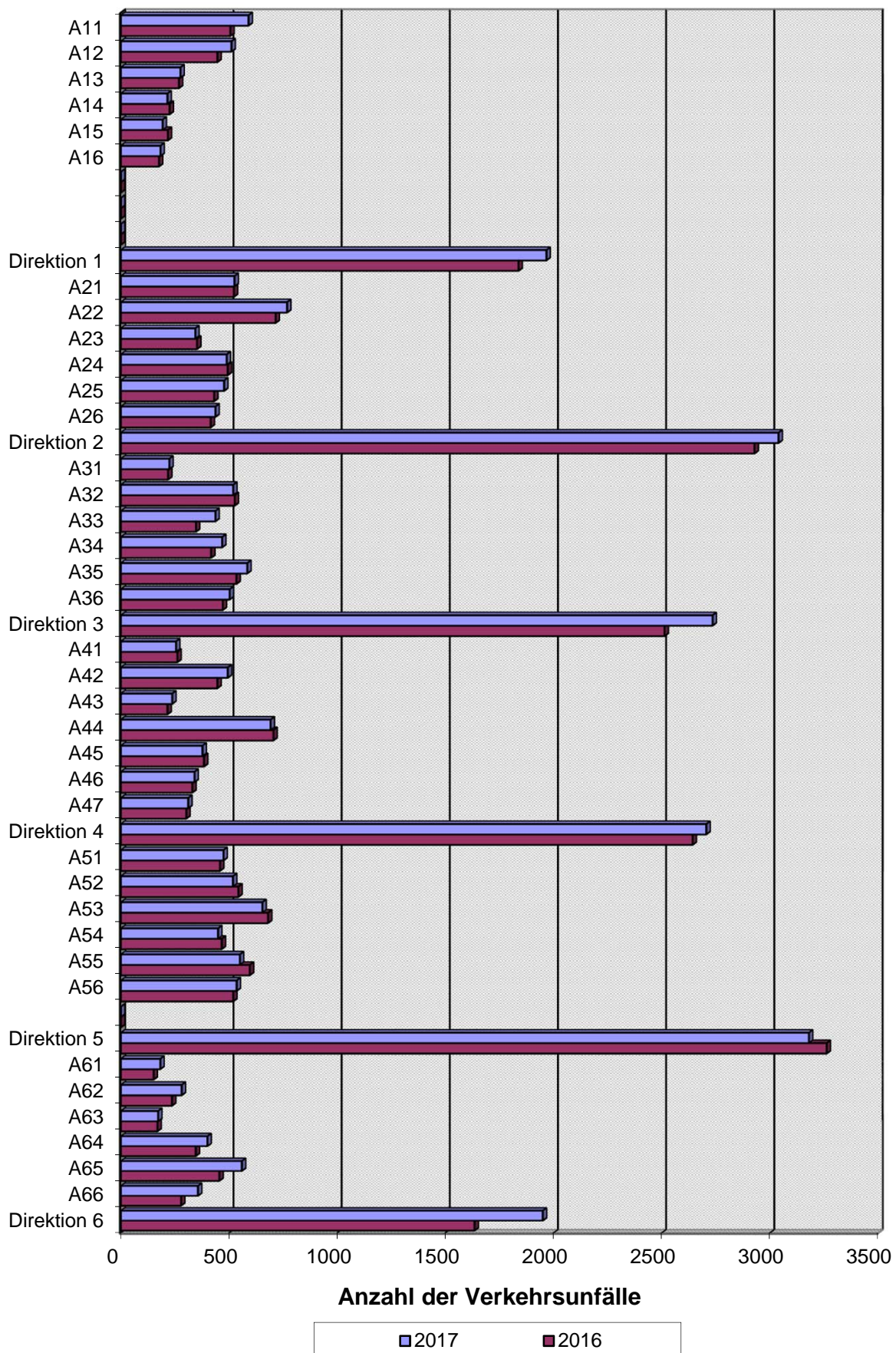
Verkehrsunfälle(VU) mit Beteiligung von jungen Erwachsenen nach Verwaltungsbezirken 2017 / 2016



Verkehrsunfälle mit Beteiligung von jungen Erwachsenen nach Polizeiabschnitten und Direktionen

Polizeiabschnitte/ Direktionen	Anzahl der Verkehrsunfälle		Abweichung	Anteil an VU-Gesamt	
	2017	2016	in + - %	2017	2016
A11	590	506	16,60	3,79%	3,41%
A12	511	446	14,57	3,28%	3,01%
A13	275	268	2,61	1,77%	1,81%
A14	215	225	-4,44	1,38%	1,52%
A15	193	217	-11,06	1,24%	1,46%
A16	183	176	3,98	1,17%	1,19%
Direktion 1	1967	1838	7,02	12,63%	12,40%
A21	525	522	0,57	3,37%	3,52%
A22	768	715	7,41	4,93%	4,82%
A23	344	352	-2,27	2,21%	2,38%
A24	489	494	-1,01	3,14%	3,33%
A25	477	431	10,67	3,06%	2,91%
A26	437	415	5,30	2,81%	2,80%
Direktion 2	3040	2929	3,79	19,51%	19,76%
A31	224	218	2,75	1,44%	1,47%
A32	519	526	-1,33	3,33%	3,55%
A33	437	347	25,94	2,81%	2,34%
A34	468	417	12,23	3,00%	2,81%
A35	584	534	9,36	3,75%	3,60%
A36	503	471	6,79	3,23%	3,18%
Direktion 3	2735	2513	8,83	17,56%	16,96%
A41	255	261	-2,30	1,64%	1,76%
A42	494	446	10,76	3,17%	3,01%
A43	237	215	10,23	1,52%	1,45%
A44	692	705	-1,84	4,44%	4,76%
A45	377	384	-1,82	2,42%	2,59%
A46	340	330	3,03	2,18%	2,23%
A47	311	302	2,98	2,00%	2,04%
Direktion 4	2706	2643	2,38	17,37%	17,83%
A51	474	458	3,49	3,04%	3,09%
A52	518	543	-4,60	3,33%	3,66%
A53	654	680	-3,82	4,20%	4,59%
A54	449	466	-3,65	2,88%	3,14%
A55	550	596	-7,72	3,53%	4,02%
A56	535	519	3,08	3,43%	3,50%
Direktion 5	3180	3262	-2,51	20,41%	22,01%
A61	182	151	20,53	1,17%	1,02%
A62	281	236	19,07	1,80%	1,59%
A63	172	169	1,78	1,10%	1,14%
A64	400	346	15,61	2,57%	2,33%
A65	559	455	22,86	3,59%	3,07%
A66	356	278	28,06	2,29%	1,88%
Direktion 6	1950	1635	19,27	12,52%	11,03%
Berlin	15578	14820	5,11	100,00%	100,00%

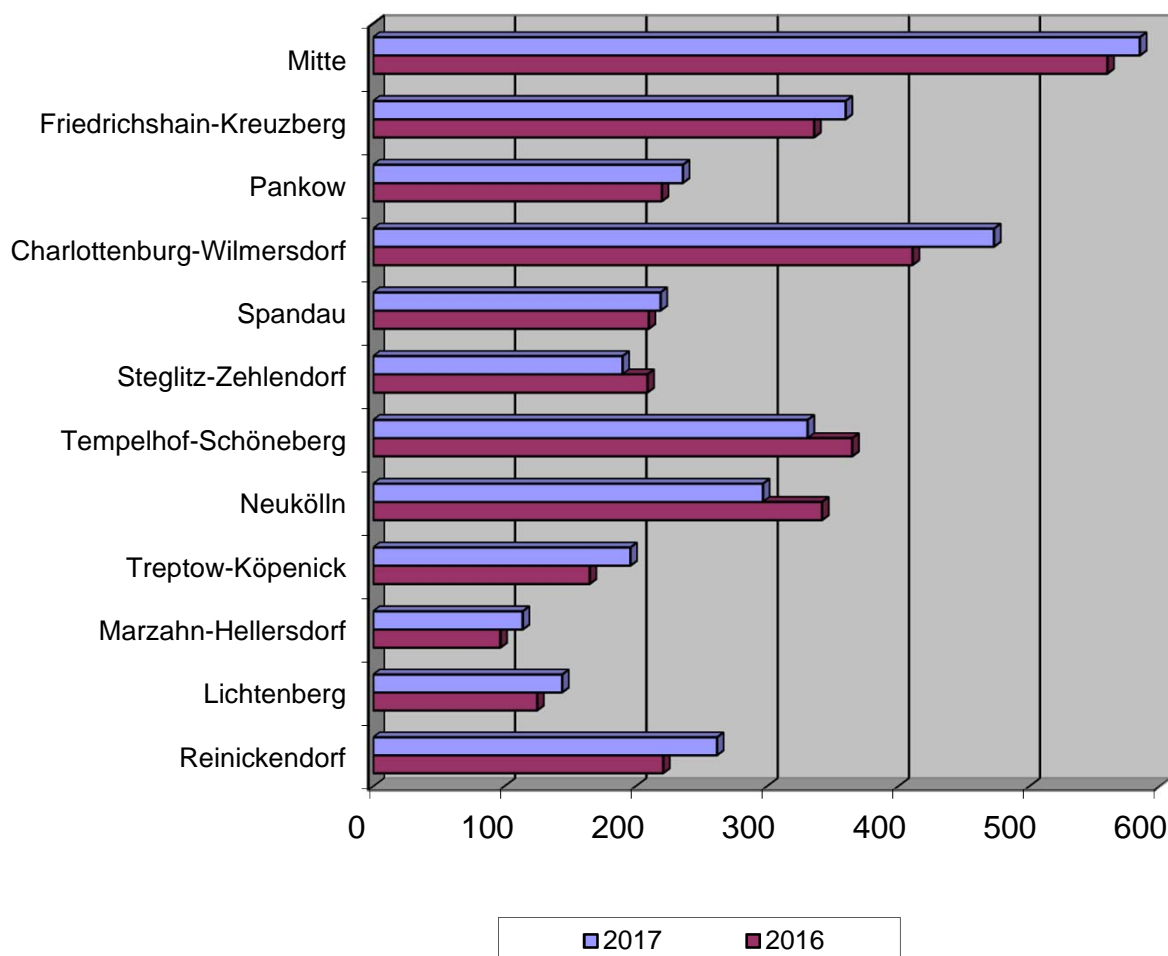
Verkehrsunfälle mit Beteiligung von jungen Erwachsenen nach Polizeiabschnitten und Direktionen 2017 / 2016



Verunglückte bei VU mit Beteiligung von jungen Erwachsenen nach Verwaltungsbezirken

Verwaltungsbezirke	Anzahl der Verunglückten		Abweichung in + - %	Anteil an Verunglückte-Gesamt	
	2017	2016		2017	2016
Mitte	585	560	4,46	17,17%	17,17%
Friedrichshain-Kreuzberg	360	336	7,14	10,57%	10,30%
Pankow	236	220	7,27	6,93%	6,75%
Charlottenburg-Wilmersdorf	473	411	15,09	13,88%	12,60%
Spandau	219	210	4,29	6,43%	6,44%
Steglitz-Zehlendorf	190	209	-9,09	5,58%	6,41%
Tempelhof-Schöneberg	331	365	-9,32	9,72%	11,19%
Neukölln	297	342	-13,16	8,72%	10,49%
Treptow-Köpenick	196	165	18,79	5,75%	5,06%
Marzahn-Hellersdorf	114	97	17,53	3,35%	2,97%
Lichtenberg	144	125	15,20	4,23%	3,83%
Reinickendorf	262	221	18,55	7,69%	6,78%
Berlin	3407	3261	4,48	100,00%	100,00%

Verunglückte bei VU mit Beteiligung von jungen Erwachsenen nach Verwaltungsbezirken 2017 / 2016

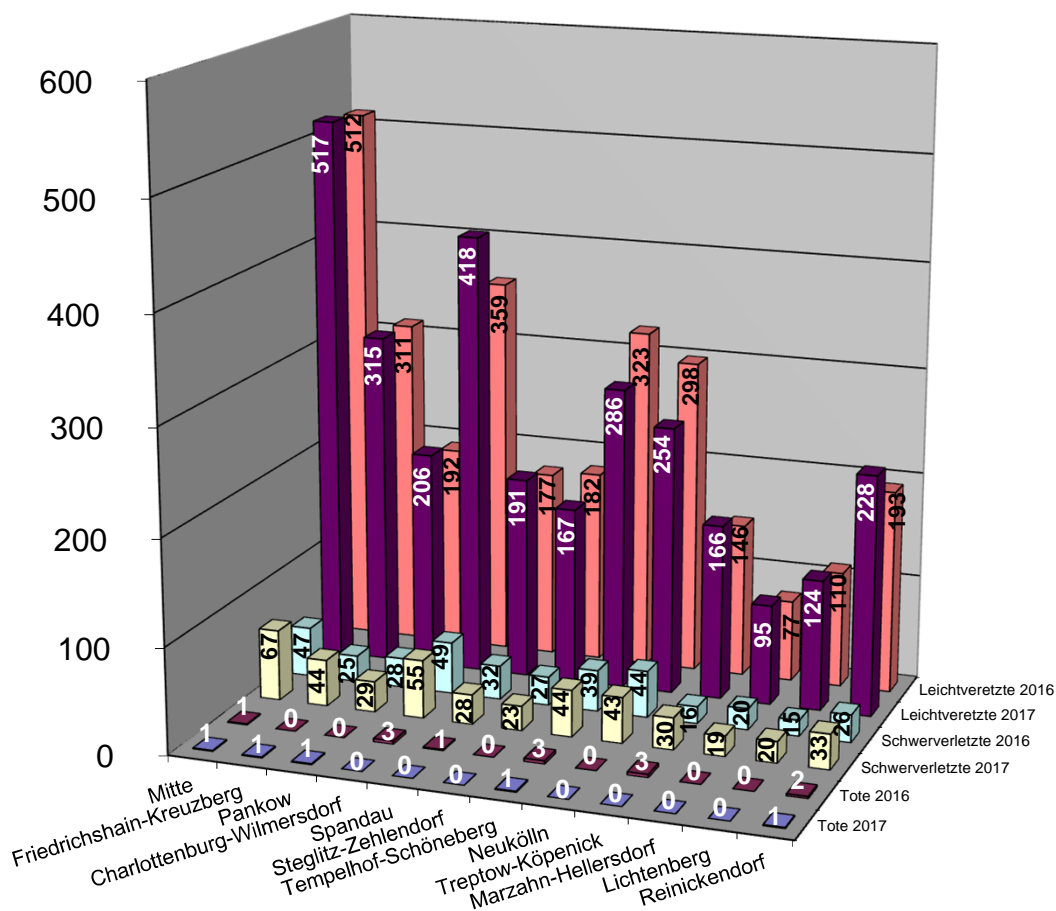


Verunglückte bei VU mit Beteiligung von jungen Erwachsenen nach Schwere der Verletzung und Verwaltungsbezirken

Verwaltungsbezirke	Anzahl der Toten		Abwei- chung	Anzahl der Schwerverletzten		Abwei- chung	Anzahl der Leichtverletzten		Abwei- chung
	2017	2016	absolut	2017	2016	in + - %	2017	2016	in + - %
Mitte	1	1	0	67	47	42,55	517	512	0,98
Friedrichshain-Kreuzberg	1	0	1	44	25	76,00	315	311	1,29
Pankow	1	0	1	29	28	3,57	206	192	7,29
Charlottenburg-Wilmersdorf	0	3	-3	55	49	12,24	418	359	16,43
Spandau	0	1	-1	28	32	-12,50	191	177	7,91
Steglitz-Zehlendorf	0	0	0	23	27	-14,81	167	182	-8,24
Tempelhof-Schöneberg	1	3	-2	44	39	12,82	286	323	-11,46
Neukölln	0	0	0	43	44	-2,27	254	298	-14,77
Treptow-Köpenick	0	3	-3	30	16	87,50	166	146	13,70
Marzahn-Hellersdorf	0	0	0	19	20	-5,00	95	77	23,38
Lichtenberg	0	0	0	20	15	33,33	124	110	12,73
Reinickendorf	1	2	-1	33	26	26,92	228	193	18,13
Berlin	5	13	-8	435	368	18,21	2967	2880	3,02

Verunglückte bei VU mit Beteiligung von jungen Erwachsenen nach Schwere der Verletzung und Verwaltungsbezirken

2017 / 2016

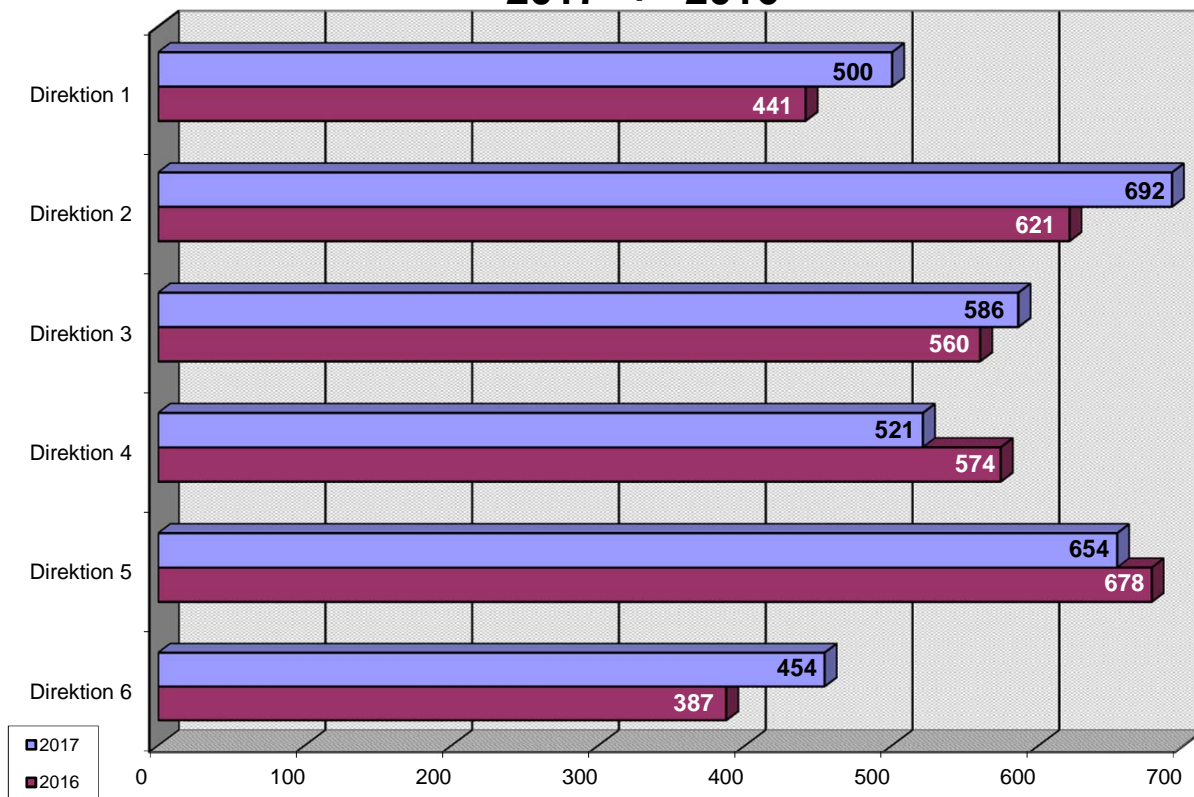


Verunglückte bei VU mit Beteiligung von jungen Erwachsenen nach Polizeiabschnitten und Direktionen

Polizeiabschnitte/ Direktionen	Anzahl der Verunglückten		Abweichung	Anteil an Verunglückte-Gesamt	
	2017	2016	in + - %	2017	2016
A11	134	112	19,64	3,93%	3,43%
A12	128	109	17,43	3,76%	3,34%
A13	78	58	34,48	2,29%	1,78%
A14	54	63	-14,29	1,58%	1,93%
A15	58	51	13,73	1,70%	1,56%
A16	48	48	0,00	1,41%	1,47%
Direktion 1	500	441	13,38	14,68%	13,52%
A21	127	127	0,00	3,73%	3,89%
A22	176	138	27,54	5,17%	4,23%
A23	89	82	8,54	2,61%	2,51%
A24	113	114	-0,88	3,32%	3,50%
A25	92	89	3,37	2,70%	2,73%
A26	95	71	33,80	2,79%	2,18%
Direktion 2	692	621	11,43	20,31%	19,04%
A31	67	59	13,56	1,97%	1,81%
A32	127	134	-5,22	3,73%	4,11%
A33	77	64	20,31	2,26%	1,96%
A34	80	89	-10,11	2,35%	2,73%
A35	119	103	15,53	3,49%	3,16%
A36	116	111	4,50	3,40%	3,40%
Direktion 3	586	560	4,64	17,20%	17,17%
A41	45	71	-36,62	1,32%	2,18%
A42	78	90	-13,33	2,29%	2,76%
A43	49	55	-10,91	1,44%	1,69%
A44	143	132	8,33	4,20%	4,05%
A45	68	86	-20,93	2,00%	2,64%
A46	73	68	7,35	2,14%	2,09%
A47	65	72	-9,72	1,91%	2,21%
Direktion 4	521	574	-9,23	15,29%	17,60%
A51	124	100	24,00	3,64%	3,07%
A52	108	100	8,00	3,17%	3,07%
A53	132	139	-5,04	3,87%	4,26%
A54	89	66	34,85	2,61%	2,02%
A55	103	148	-30,41	3,02%	4,54%
A56	98	125	-21,60	2,88%	3,83%
Direktion 5	654	678	-3,54	19,20%	20,79%
A61	52	54	-3,70	1,53%	1,66%
A62	69	60	15,00	2,03%	1,84%
A63	45	37	21,62	1,32%	1,13%
A64	92	71	29,58	2,70%	2,18%
A65	140	105	33,33	4,11%	3,22%
A66	56	60	-6,67	1,64%	1,84%
Direktion 6	454	387	17,31	13,33%	11,87%
Berlin	3407	3261	4,48	100,00%	100,00%

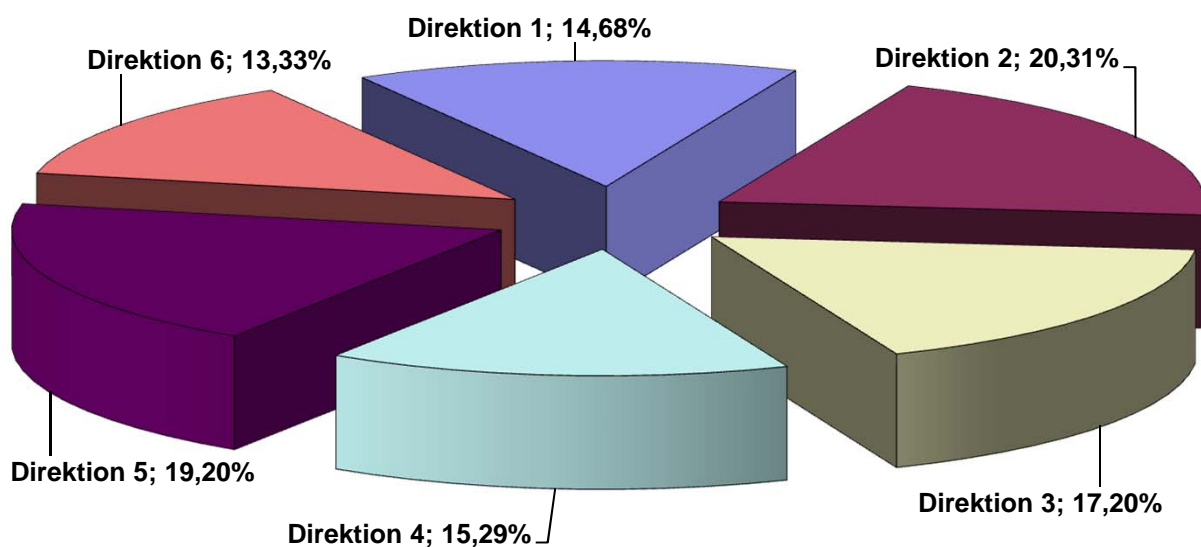
Verunglückte bei VU mit Beteiligung von jungen Erwachsenen nach Direktionen

2017 / 2016



Prozentuale Verteilung der Verunglückten bei VU mit Beteiligung junger Erwachsenen nach Dirktionen

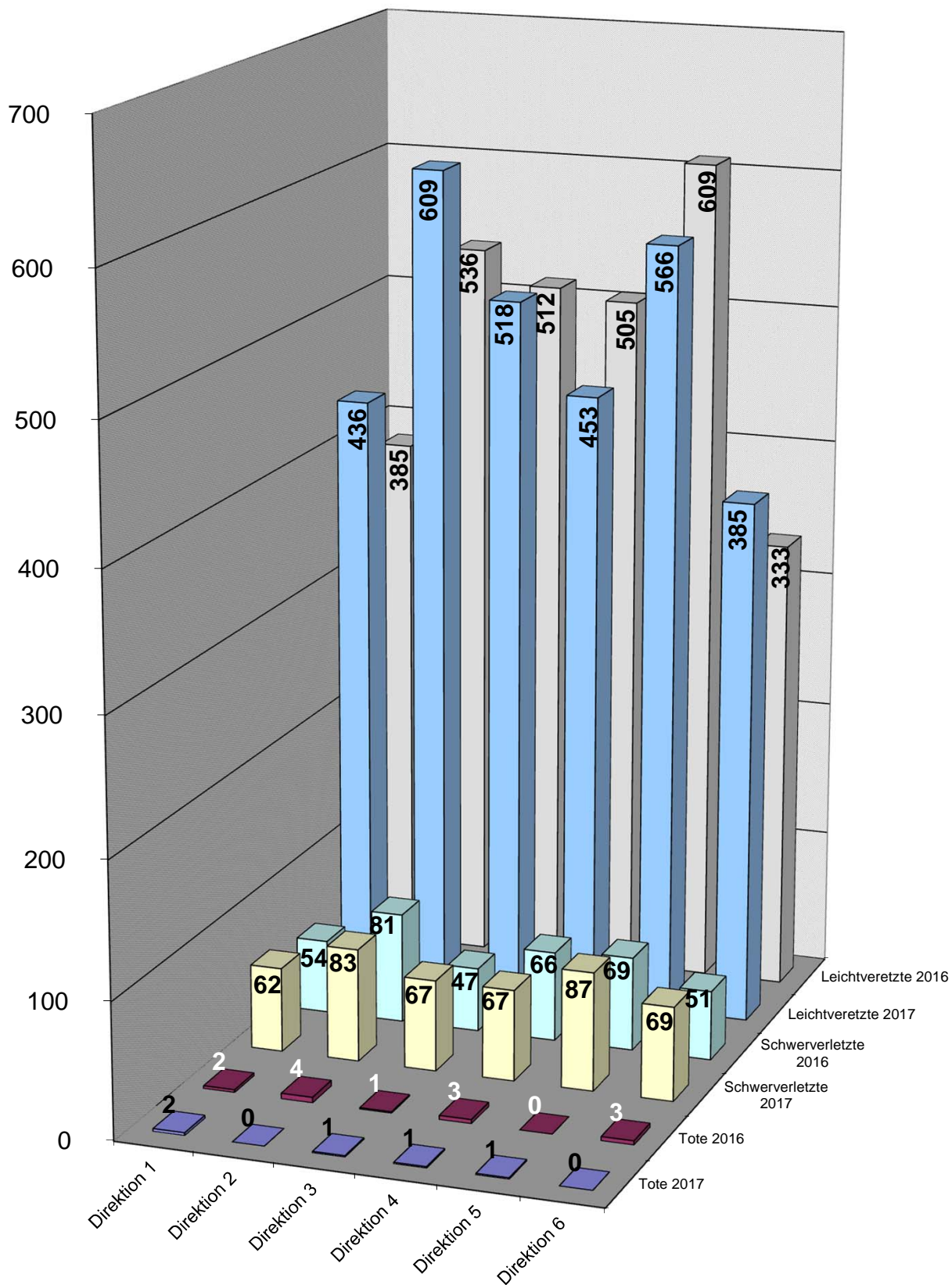
2017



Verunglückte bei VU mit Beteiligung von jungen Erwachsenen nach Schwere der Verletzung und Polizeiabschnitte / Direktionen

Polizeiabschnitte/ Direktionen	Anzahl der Toten		Abwei- chung	Anzahl der Schwerverletzten		Abwei- chung	Anzahl der Leichtverletzten		Abwei- chung
	2017	2016	absolut	2017	2016	in + - %	2017	2016	in + - %
A11	0	1	-1	16	9	77,78	118	102	15,69
A12	1	1	0	17	17	0,00	110	91	20,88
A13	0	0	0	13	4	225,00	65	54	20,37
A14	1	0	1	5	9	-44,44	48	54	-11,11
A15	0	0	0	6	8	-25,00	52	43	20,93
A16	0	0	0	5	7	-28,57	43	41	4,88
Direktion 1	2	2	0	62	54	14,81	436	385	13,25
A21	0	0	0	19	19	0,00	108	108	0,00
A22	0	1	-1	18	13	38,46	158	124	27,42
A23	0	1	-1	9	13	-30,77	80	68	17,65
A24	0	0	0	14	18	-22,22	99	96	3,13
A25	0	2	-2	15	11	36,36	77	76	1,32
A26	0	0	0	8	7	14,29	87	64	35,94
Direktion 2	0	4	-4	83	81	2,47	609	536	13,62
A31	0	1	-1	7	5	40,00	60	53	13,21
A32	1	0	1	9	11	-18,18	117	123	-4,88
A33	0	0	0	8	6	33,33	69	58	18,97
A34	0	0	0	11	5	120,00	69	84	-17,86
A35	0	0	0	15	6	150,00	104	97	7,22
A36	0	0	0	17	14	21,43	99	97	2,06
Direktion 3	1	1	0	67	47	42,55	518	512	1,17
A41	0	0	0	5	4	25,00	40	67	-40,30
A42	0	2	-2	12	11	9,09	66	77	-14,29
A43	0	0	0	10	6	66,67	39	49	-20,41
A44	1	0	1	18	11	63,64	124	121	2,48
A45	0	0	0	5	6	-16,67	63	80	-21,25
A46	0	0	0	8	15	-46,67	65	53	22,64
A47	0	1	-1	9	13	-30,77	56	58	-3,45
Direktion 4	1	3	-2	67	66	1,52	453	505	-10,30
A51	0	0	0	16	9	77,78	108	91	18,68
A52	0	0	0	10	8	25,00	98	92	6,52
A53	1	0	1	18	9	100,00	113	130	-13,08
A54	0	0	0	13	5	160,00	76	61	24,59
A55	0	0	0	16	19	-15,79	87	129	-32,56
A56	0	0	0	14	19	-26,32	84	106	-20,75
Direktion 5	1	0	1	87	69	26,09	566	609	-7,06
A61	0	0	0	10	4	150,00	42	50	-16,00
A62	0	0	0	14	13	7,69	55	47	17,02
A63	0	0	0	5	7	-28,57	40	30	33,33
A64	0	0	0	10	11	-9,09	82	60	36,67
A65	0	2	-2	22	8	175,00	118	95	24,21
A66	0	1	-1	8	8	0,00	48	51	-5,88
Direktion 6	0	3	-3	69	51	35,29	385	333	15,62
Berlin	5	13	-8	435	368	18,21	2967	2880	3,02

Verunglückte bei VU mit Beteiligung von jungen Erwachsenen nach Schwere der Verletzung und Direktionen 2017 / 2016



Unfallfolgen der jungen Erwachsenen nach Art der Verkehrsbeteiligung und Verwaltungsbezirken 2017

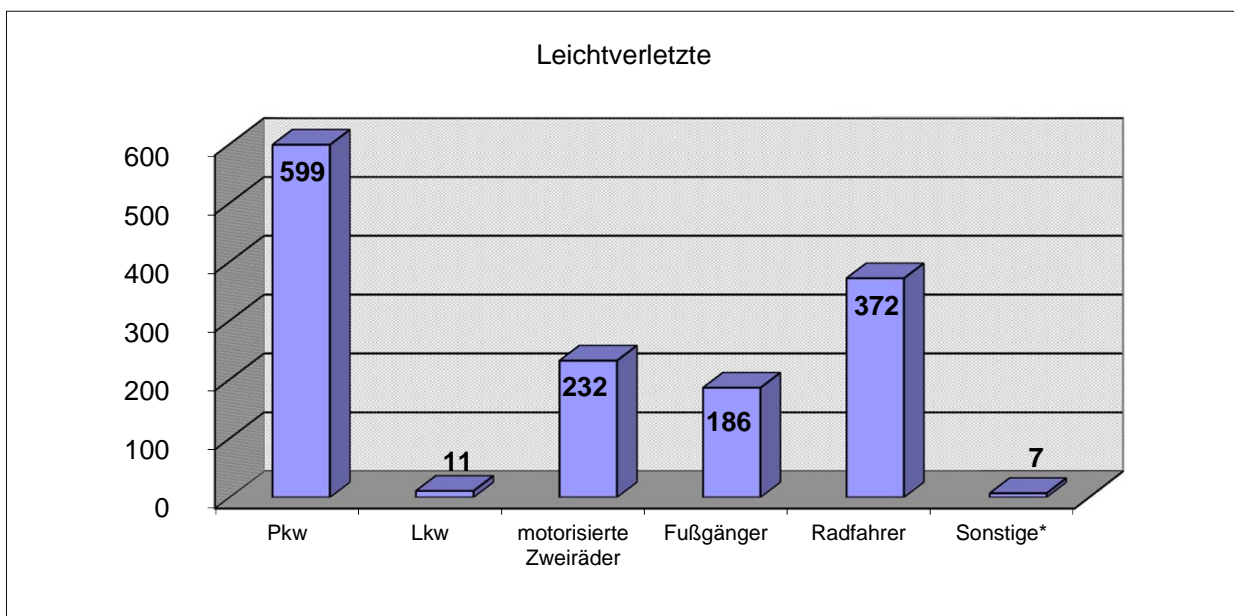
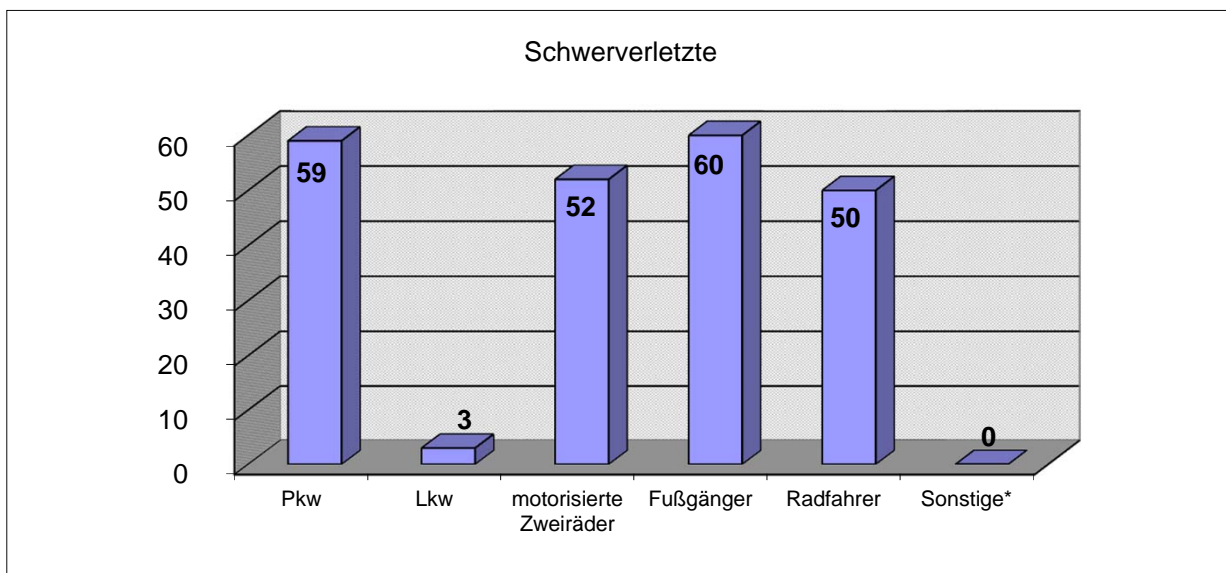
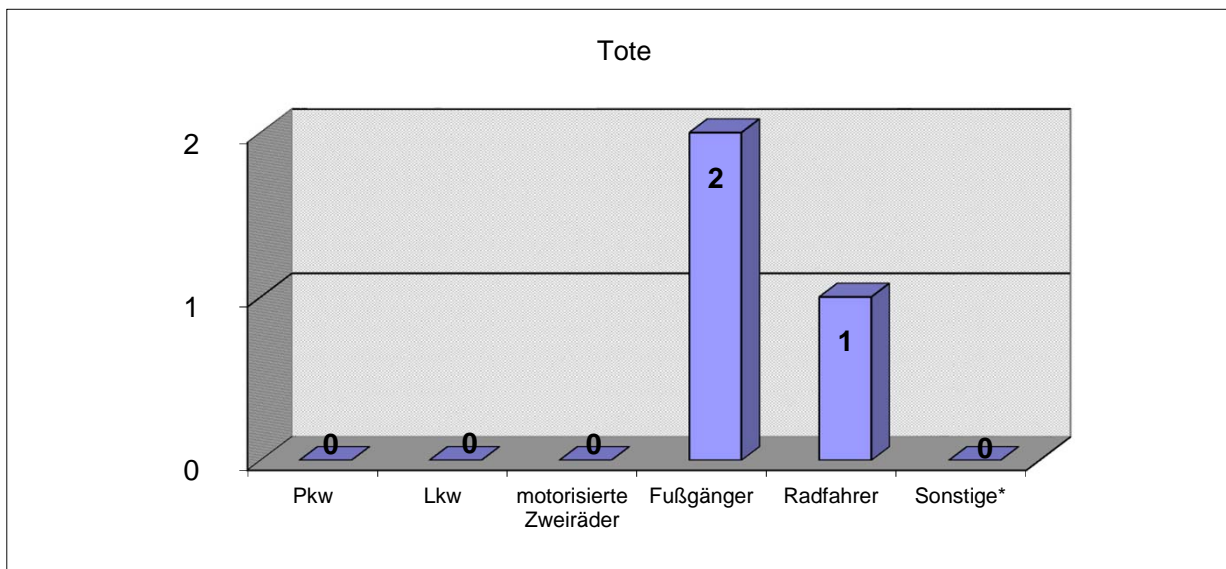
Verwaltungsbezirke	Tote						
	Pkw	Lkw	motorisierte Zweiräder	Fußgänger	Radfahrer	Sonstige*	Gesamt
Mitte	0	0	0	1	0	0	1
Friedrichshain-Kreuzberg	0	0	0	0	1	0	1
Pankow	0	0	0	0	0	0	0
Charlottenburg-Wilmersdorf	0	0	0	0	0	0	0
Spandau	0	0	0	0	0	0	0
Steglitz-Zehlendorf	0	0	0	0	0	0	0
Tempelhof-Schöneberg	0	0	0	1	0	0	1
Neukölln	0	0	0	0	0	0	0
Treptow-Köpenick	0	0	0	0	0	0	0
Marzahn-Hellersdorf	0	0	0	0	0	0	0
Lichtenberg	0	0	0	0	0	0	0
Reinickendorf	0	0	0	0	0	0	0
Berlin	0	0	0	2	1	0	3

Verwaltungsbezirke	Schwerverletzte						
	Pkw	Lkw	motorisierte Zweiräder	Fußgänger	Radfahrer	Sonstige*	Gesamt
Mitte	4	0	9	9	12	0	34
Friedrichshain-Kreuzberg	5	1	3	9	6	0	24
Pankow	1	0	5	6	3	0	15
Charlottenburg-Wilmersdorf	9	0	3	2	6	0	20
Spandau	4	1	1	6	1	0	13
Steglitz-Zehlendorf	5	0	2	4	4	0	15
Tempelhof-Schöneberg	6	0	6	8	5	0	25
Neukölln	11	0	5	5	4	0	25
Treptow-Köpenick	7	1	5	3	3	0	19
Marzahn-Hellersdorf	2	0	1	4	4	0	11
Lichtenberg	3	0	4	0	2	0	9
Reinickendorf	2	0	8	4	0	0	14
Berlin	59	3	52	60	50	0	224

Verwaltungsbezirke	Leichtverletzte						
	Pkw	Lkw	motorisierte Zweiräder	Fußgänger	Radfahrer	Sonstige*	Gesamt
Mitte	79	2	47	32	81	1	242
Friedrichshain-Kreuzberg	60	2	19	27	48	1	157
Pankow	34	1	22	9	48	1	115
Charlottenburg-Wilmersdorf	90	1	30	14	51	2	188
Spandau	37	0	14	16	17	0	84
Steglitz-Zehlendorf	35	2	17	10	16	0	80
Tempelhof-Schöneberg	61	1	21	17	28	0	128
Neukölln	59	0	10	18	21	2	110
Treptow-Köpenick	43	0	19	12	22	0	96
Marzahn-Hellersdorf	25	0	3	6	12	0	46
Lichtenberg	22	1	8	14	16	0	61
Reinickendorf	54	1	22	11	12	0	100
Berlin	599	11	232	186	372	7	1407

* Sonstige: alle nicht aufgeführten Beteiligungsarten; keine Insassen

Unfallfolgen der jungen Erwachsenen nach Art der Verkehrsbeteiligung 2017



* Sonstige: alle nicht aufgeführten Beteiligungsarten; keine Insassen

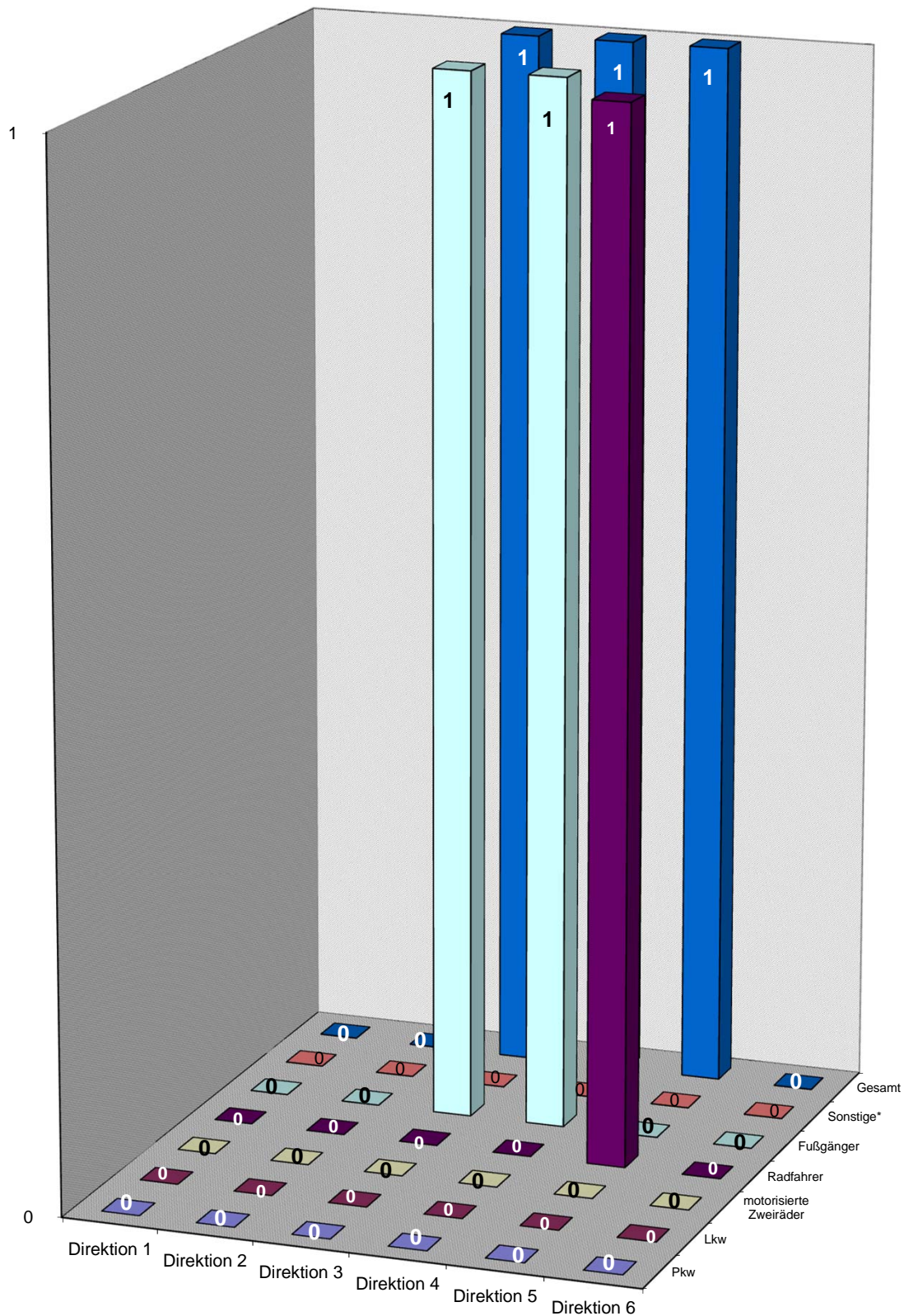
Unfallfolgen 18-24-Jähriger nach Art der Verkehrsbeteiligung und Polizeiabschnitten / Direktionen 2017

Polizeiabschnitte/ Direktionen	Tote						
	Pkw	Lkw	motorisierte Zweiräder	Fußgänger	Radfahrer	Sonstige*	Gesamt
A11	0	0	0	0	0	0	0
A12	0	0	0	0	0	0	0
A13	0	0	0	0	0	0	0
A14	0	0	0	0	0	0	0
A15	0	0	0	0	0	0	0
A16	0	0	0	0	0	0	0
Direktion 1	0	0	0	0	0	0	0
A21	0	0	0	0	0	0	0
A22	0	0	0	0	0	0	0
A23	0	0	0	0	0	0	0
A24	0	0	0	0	0	0	0
A25	0	0	0	0	0	0	0
A26	0	0	0	0	0	0	0
Direktion 2	0	0	0	0	0	0	0
A31	0	0	0	0	0	0	0
A32	0	0	0	1	0	0	1
A33	0	0	0	0	0	0	0
A34	0	0	0	0	0	0	0
A35	0	0	0	0	0	0	0
A36	0	0	0	0	0	0	0
Direktion 3	0	0	0	1	0	0	1
A41	0	0	0	0	0	0	0
A42	0	0	0	0	0	0	0
A43	0	0	0	0	0	0	0
A44	0	0	0	1	0	0	1
A45	0	0	0	0	0	0	0
A46	0	0	0	0	0	0	0
A47	0	0	0	0	0	0	0
Direktion 4	0	0	0	1	0	0	1
A51	0	0	0	0	0	0	0
A52	0	0	0	0	0	0	0
A53	0	0	0	0	1	0	1
A54	0	0	0	0	0	0	0
A55	0	0	0	0	0	0	0
A56	0	0	0	0	0	0	0
Direktion 5	0	0	0	0	1	0	1
A61	0	0	0	0	0	0	0
A62	0	0	0	0	0	0	0
A63	0	0	0	0	0	0	0
A64	0	0	0	0	0	0	0
A65	0	0	0	0	0	0	0
A66	0	0	0	0	0	0	0
Direktion 6	0	0	0	0	0	0	0
Berlin	0	0	0	2	1	0	3

* Sonstige: alle nicht aufgeführten Beteiligungsarten; keine Insassen

Anzahl der getöteten 18-24-Jährigen nach Art der Verkehrsbeteiligung und Direktionen

2017



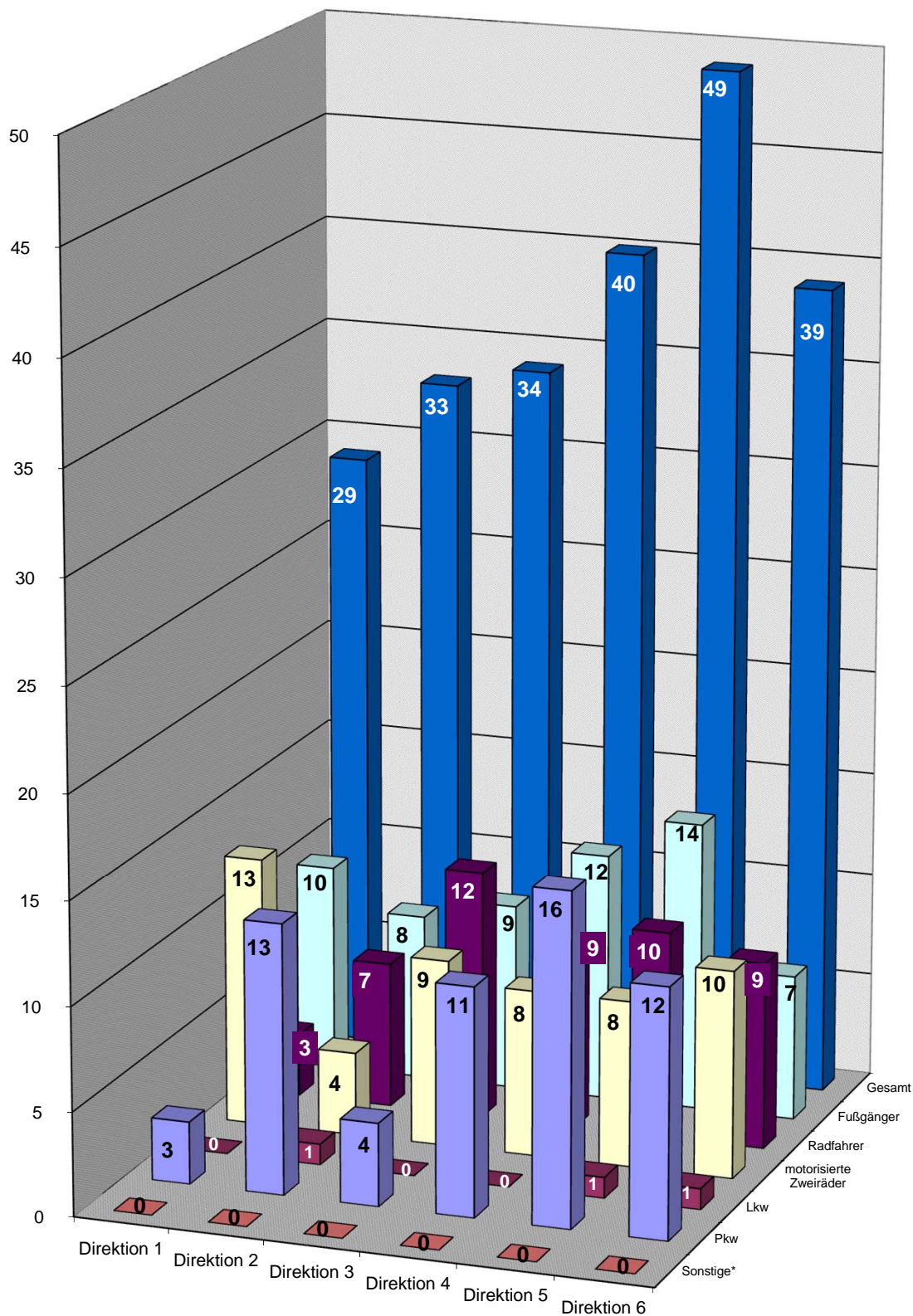
* Sonstige: alle nicht aufgeführten Beteiligungsarten; keine Insassen

Unfallfolgen der 18-24-Jährigen nach Art der Verkehrsbeteiligung und Polizeiabschnitten / Direktionen 2017

Polizeiabschnitte/ Direktionen	Schwerverletzte						Gesamt
	Pkw	Lkw	motorisierte Zweiräder	Fußgänger	Radfahrer	Sonstige*	
A11	1	0	6	1	0	0	8
A12	1	0	2	3	0	0	6
A13	0	0	3	3	0	0	6
A14	1	0	1	0	1	0	3
A15	0	0	0	1	1	0	2
A16	0	0	1	2	1	0	4
Direktion 1	3	0	13	10	3	0	29
A21	3	0	0	4	1	0	8
A22	2	0	3	1	1	0	7
A23	1	1	1	2	0	0	5
A24	3	0	0	0	3	0	6
A25	1	0	0	1	2	0	4
A26	3	0	0	0	0	0	3
Direktion 2	13	1	4	8	7	0	33
A31	0	0	0	1	3	0	4
A32	0	0	0	2	0	0	2
A33	0	0	1	2	2	0	5
A34	0	0	3	1	1	0	5
A35	2	0	2	1	2	0	7
A36	2	0	3	2	4	0	11
Direktion 3	4	0	9	9	12	0	34
A41	0	0	0	2	0	0	2
A42	2	0	0	2	3	0	7
A43	2	0	2	2	3	0	9
A44	3	0	3	2	1	0	9
A45	1	0	0	0	0	0	1
A46	2	0	0	2	1	0	5
A47	1	0	3	2	1	0	7
Direktion 4	11	0	8	12	9	0	40
A51	1	0	2	5	4	0	12
A52	2	1	0	2	1	0	6
A53	2	0	1	2	1	0	6
A54	4	0	1	1	0	0	6
A55	3	0	1	1	2	0	7
A56	4	0	3	3	2	0	12
Direktion 5	16	1	8	14	10	0	49
A61	2	0	0	0	1	0	3
A62	1	0	1	4	1	0	7
A63	1	0	0	0	3	0	4
A64	1	0	4	0	1	0	6
A65	5	1	5	3	1	0	15
A66	2	0	0	0	2	0	4
Direktion 6	12	1	10	7	9	0	39
Berlin	59	3	52	60	50	0	224

Anzahl der schwerverletzten 18-24-Jährigen nach Art der Verkehrsbeteiligung und Direktionen

2017



* Sonstige: alle nicht aufgeführten Beteiligungsarten; keine Insassen

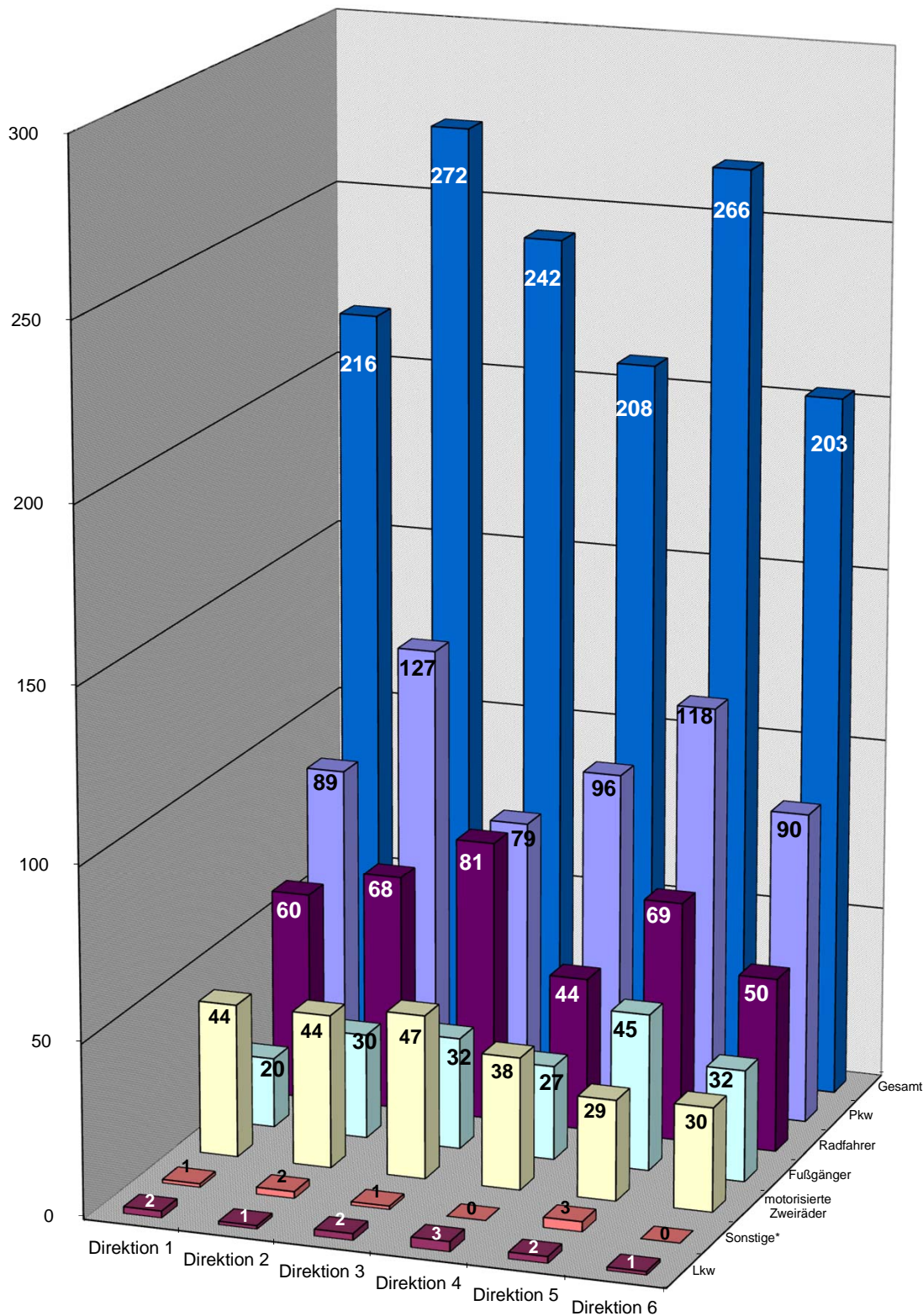
Unfallfolgen der 18-24-Jährigen nach Art der Verkehrsbeteiligung und Polizeiabschnitten / Direktionen 2017

Polizeiabschnitte/ Direktionen	Leichtverletzte						Gesamt
	Pkw	Lkw	motorisierte Zweiräder	Fußgänger	Radfahrer	Sonstige*	
A11	28	0	10	3	10	0	51
A12	26	1	12	8	2	0	49
A13	13	1	10	4	10	0	38
A14	11	0	4	1	14	0	30
A15	4	0	8	2	13	0	27
A16	7	0	0	2	11	1	21
Direktion 1	89	2	44	20	60	1	216
A21	24	0	9	8	9	0	50
A22	41	1	11	2	14	0	69
A23	13	0	5	8	6	0	32
A24	26	0	9	4	10	0	49
A25	9	0	4	4	19	2	38
A26	14	0	6	4	10	0	34
Direktion 2	127	1	44	30	68	2	272
A31	9	0	9	6	14	0	38
A32	16	0	12	10	15	0	53
A33	12	0	4	5	12	0	33
A34	9	0	7	2	16	0	34
A35	19	1	9	6	11	0	46
A36	14	1	6	3	13	1	38
Direktion 3	79	2	47	32	81	1	242
A41	8	0	2	7	6	0	23
A42	14	0	7	2	10	0	33
A43	11	0	1	3	6	0	21
A44	28	1	10	3	5	0	47
A45	15	1	10	1	5	0	32
A46	9	1	6	6	5	0	27
A47	11	0	2	5	7	0	25
Direktion 4	96	3	38	27	44	0	208
A51	21	1	7	8	21	0	58
A52	22	0	6	5	8	1	42
A53	17	1	6	14	19	0	57
A54	13	0	3	4	9	2	31
A55	18	0	0	5	11	0	34
A56	27	0	7	9	1	0	44
Direktion 5	118	2	29	45	69	3	266
A61	6	0	1	5	7	0	19
A62	14	0	2	3	9	0	28
A63	11	0	1	3	3	0	18
A64	16	1	7	9	9	0	42
A65	33	0	10	6	17	0	66
A66	10	0	9	6	5	0	30
Direktion 6	90	1	30	32	50	0	203
Berlin	599	11	232	186	372	7	1407

* Sonstige: alle nicht aufgeführten Beteiligungsarten; keine Insassen

Anzahl der leichtverletzten 18-24-Jährigen nach Art der Verkehrsbeteiligung und Direktionen

2017



* Sonstige: alle nicht aufgeführten Beteiligungsarten; keine Insassen

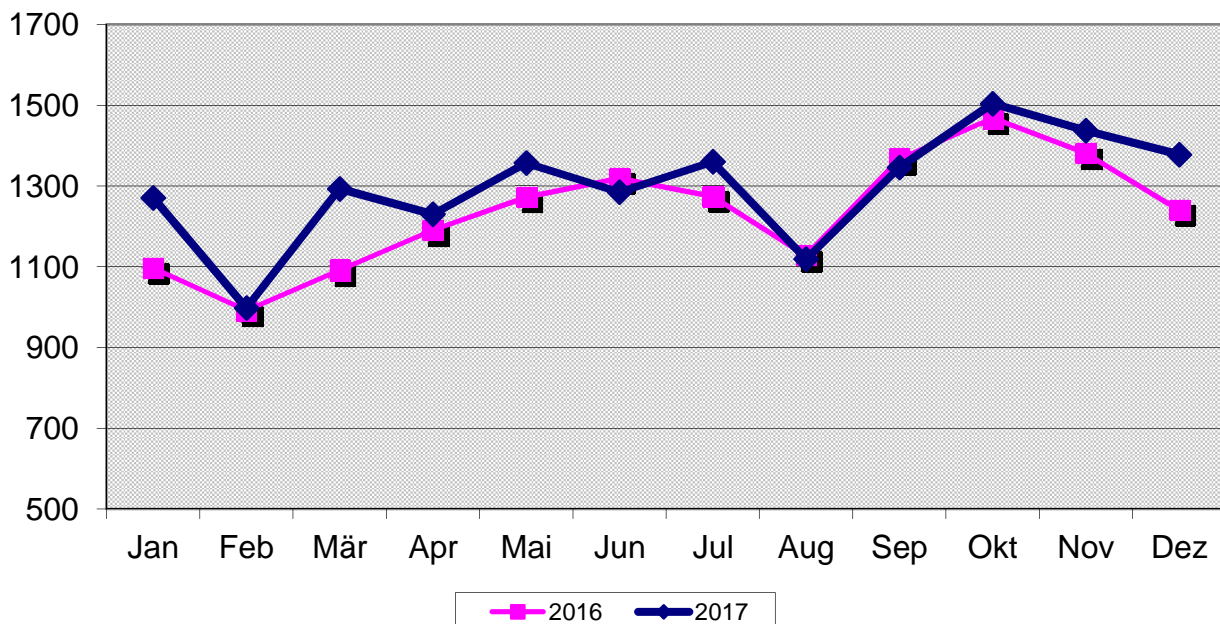
Verkehrsunfälle(VU) mit Beteiligung von jungen Erwachsenen nach Verwaltungsbezirken und Monaten 2017

Verwaltungsbezirke	Monat												Gesamt
	Jan	Feb	Mär	Apr	Mai	Jun	Jul	Aug	Sep	Okt	Nov	Dez	
Mitte	211	178	206	228	256	229	253	208	225	279	244	214	2731
Friedrichshain-Kreuzberg	136	84	123	135	147	142	155	116	157	138	149	142	1624
Pankow	51	48	73	65	98	73	65	59	73	78	91	90	864
Charlottenburg-Wilmersdorf	161	134	195	172	164	166	196	158	202	210	199	198	2155
Spandau	85	56	72	69	81	59	76	77	64	91	86	69	885
Steglitz-Zehlendorf	93	60	65	70	88	74	87	69	97	92	80	79	954
Tempelhof-Schöneberg	140	141	156	127	158	148	142	117	127	187	155	154	1752
Neukölln	132	101	123	131	115	123	143	107	151	138	136	162	1562
Treptow-Köpenick	78	55	112	73	71	83	76	66	62	89	79	71	915
Marzahn-Hellersdorf	46	31	41	30	47	32	20	33	30	49	44	50	453
Lichtenberg	49	43	37	40	42	52	48	36	61	60	64	50	582
Reinickendorf	89	67	90	90	90	104	99	73	97	93	110	99	1101
Berlin	1271	998	1293	1230	1357	1285	1360	1119	1346	1504	1437	1378	15578

Abweichung zum Vorjahr in + -%

Verwaltungsbezirke	Monat												Gesamt
	Jan	Feb	Mär	Apr	Mai	Jun	Jul	Aug	Sep	Okt	Nov	Dez	
Mitte	12,23	28,99	6,19	1,33	14,29	5,53	21,05	13,04	-4,66	0,36	13,49	4,39	8,67
Friedrichshain-Kreuzberg	5,43	-30,58	-1,60	14,41	-8,13	5,97	19,23	-11,45	-7,65	-10,97	2,05	1,43	-2,11
Pankow	6,25	-25,00	8,96	-13,33	16,67	-18,89	-9,72	-6,35	1,39	-17,89	-1,09	52,54	-1,93
Charlottenburg-Wilmersdorf	15,83	-4,29	18,90	2,38	-9,89	-11,70	17,37	15,33	7,45	0,48	3,65	22,22	5,84
Spandau	46,55	-3,45	18,03	9,52	-10,99	-29,76	8,57	20,31	-22,89	5,81	-3,37	-19,77	-0,90
Steglitz-Zehlendorf	22,37	9,09	18,18	-17,65	11,39	-21,28	1,16	-15,85	5,43	10,84	8,11	16,18	2,69
Tempelhof-Schöneberg	16,67	13,71	6,85	9,48	28,46	0,68	-1,39	-12,69	-19,62	5,65	-10,40	1,32	2,22
Neukölln	-6,38	-10,62	29,47	6,50	-15,44	-15,75	-5,30	-11,57	14,39	-10,97	-11,69	14,89	-2,86
Treptow-Köpenick	69,57	19,57	111,32	14,06	12,70	22,06	-10,59	1,54	1,64	41,27	29,51	22,41	24,83
Marzahn-Hellersdorf	39,39	6,90	24,24	11,11	56,67	-11,11	-33,33	0,00	-16,67	13,95	25,71	25,00	11,85
Lichtenberg	8,89	-4,44	19,35	-18,37	23,53	30,00	-2,04	-2,70	64,86	76,47	33,33	4,17	17,10
Reinickendorf	20,27	13,56	32,35	15,38	36,36	38,67	22,22	-3,95	-4,90	3,33	7,84	22,22	15,65
Berlin	15,86	0,60	18,41	3,27	6,68	-2,58	6,75	-0,71	-1,54	2,45	4,06	11,13	5,11

Verkehrsunfälle(VU) mit Beteiligung von jungen Erwachsenen nach Verwaltungsbezirken und Monaten



Verkehrsunfälle(VU) mit Beteiligung von jungen Erwachsenen nach Polizeiabschnitten/Direktionen und Monaten 2017

Polizeiabschnitte/ Direktionen	Monat												Gesamt
	Jan	Feb	Mär	Apr	Mai	Jun	Jul	Aug	Sep	Okt	Nov	Dez	
A11	52	41	48	44	47	59	58	35	48	53	64	41	590
A12	37	26	42	46	43	45	41	38	49	40	46	58	511
A13	15	5	24	29	32	22	22	18	28	28	29	23	275
A14	13	13	20	10	23	20	16	12	12	22	31	23	215
A15	12	15	12	11	25	15	15	15	18	13	16	26	193
A16	11	15	17	15	18	16	13	14	15	15	16	18	183
Direktion 1	140	115	163	155	188	177	165	132	170	171	202	189	1967
A21	48	30	44	46	53	33	53	48	32	49	52	37	525
A22	67	47	65	50	68	57	67	59	87	71	72	58	768
A23	35	26	25	22	27	26	23	28	28	39	33	32	344
A24	31	28	51	43	37	34	44	35	45	53	35	53	489
A25	40	33	40	45	31	40	44	36	46	36	42	44	477
A26	25	26	42	35	29	35	41	29	28	53	51	43	437
Direktion 2	246	190	267	241	245	225	272	235	266	301	285	267	3040
A31	25	11	16	20	19	22	35	20	12	19	11	14	224
A32	35	39	42	48	57	48	34	37	46	46	50	37	519
A33	25	27	37	30	35	31	48	38	41	57	34	34	437
A34	31	32	34	36	46	39	56	35	38	37	41	43	468
A35	59	40	45	57	54	42	34	41	34	69	61	48	584
A36	37	30	32	37	46	47	46	37	55	52	46	38	503
Direktion 3	212	179	206	228	257	229	253	208	226	280	243	214	2735
A41	21	27	16	19	20	25	21	19	15	26	23	23	255
A42	36	41	44	38	47	46	41	33	27	48	50	43	494
A43	25	14	16	24	19	15	26	19	24	17	16	22	237
A44	59	53	70	48	56	47	54	44	64	74	55	68	692
A45	29	26	26	29	33	37	32	28	35	39	35	28	377
A46	39	20	23	17	36	22	29	22	38	36	29	29	340
A47	24	20	26	22	35	30	26	21	21	39	27	20	311
Direktion 4	233	201	221	197	246	222	229	186	224	279	235	233	2706
A51	28	23	37	35	34	49	45	43	58	37	48	37	474
A52	43	27	46	46	46	42	51	30	39	42	53	53	518
A53	67	34	43	59	67	55	59	44	61	60	51	54	654
A54	41	28	39	42	31	30	46	34	47	41	30	40	449
A55	47	36	37	46	46	45	43	40	57	47	51	55	550
A56	41	36	44	38	37	44	53	32	45	48	52	65	535
Direktion 5	267	184	246	266	261	265	297	223	307	275	285	304	3180
A61	11	14	17	14	9	15	15	10	21	21	22	13	182
A62	29	21	28	14	27	21	16	19	16	25	29	36	281
A63	17	10	13	16	20	11	4	14	14	24	15	14	172
A64	38	29	20	26	33	37	33	26	40	39	42	37	400
A65	49	43	66	41	37	51	49	42	35	51	50	45	559
A66	29	12	46	32	34	32	27	24	27	38	29	26	356
Direktion 6	173	129	190	143	160	167	144	135	153	198	187	171	1950
Berlin	1271	998	1293	1230	1357	1285	1360	1119	1346	1504	1437	1378	15578

Verkehrsunfälle(VU) mit Beteiligung von jungen Erwachsenen nach Polizeiabschnitten/Direktionen und Monaten 2017

Abweichung zum Vorjahr in + -%													
Polizeiabschnitte/ Direktionen	Monat												
	Jan	Feb	Mär	Apr	Mai	Jun	Jul	Aug	Sep	Okt	Nov	Dez	Gesamt
A11	36,84	46,43	29,73	4,76	23,68	55,26	16,00	-31,37	-11,11	29,27	42,22	-6,82	16,60
A12	2,78	-16,13	35,48	27,78	53,57	21,62	32,26	52,00	2,08	-18,37	-19,30	56,76	14,57
A13	-11,76	-76,19	20,00	52,63	0,00	-31,25	0,00	38,46	115,38	-12,50	11,54	9,52	2,61
A14	-7,14	-31,58	-4,76	-61,54	53,33	100,00	33,33	-42,86	-58,62	22,22	19,23	64,29	-4,44
A15	33,33	15,38	-20,00	-47,62	66,67	-42,31	-31,82	-11,76	0,00	-40,91	-23,81	44,44	-11,06
A16	37,50	36,36	54,55	50,00	-21,74	-30,43	-18,75	16,67	15,38	-37,50	-15,79	200,00	3,98
Direktion 1	14,75	-6,50	20,74	0,65	24,50	6,63	7,84	-5,04	-2,86	-8,06	4,12	35,00	7,02
A21	41,18	-23,08	41,94	31,43	-1,85	-34,00	35,90	26,32	-30,43	-14,04	4,00	-24,49	0,57
A22	71,79	-6,00	20,37	-19,35	15,25	-8,06	13,56	34,09	8,75	-11,25	2,86	3,57	7,41
A23	45,83	44,44	-10,71	-21,43	-22,86	-16,13	-25,81	12,00	-15,15	34,48	-5,71	-8,57	-2,27
A24	-11,43	-3,45	6,25	-6,52	-19,57	-19,05	15,79	12,90	32,35	3,92	-27,08	15,22	-1,01
A25	21,21	-2,94	17,65	55,17	-8,82	-18,37	2,33	2,86	58,62	-10,00	-6,67	69,23	10,67
A26	-21,88	-7,14	40,00	12,90	-35,56	-7,89	51,85	3,57	-42,86	39,47	54,55	19,44	5,30
Direktion 2	24,87	-4,04	18,67	4,33	-10,26	-17,28	14,77	16,92	-1,85	2,03	1,42	7,66	3,79
A31	66,67	37,50	60,00	42,86	-9,52	-24,14	94,44	53,85	-47,83	-42,42	-42,11	-6,67	2,75
A32	-7,89	50,00	23,53	-15,79	18,75	4,35	-20,93	-31,48	9,52	-6,12	8,70	-13,95	-1,33
A33	-3,85	42,11	0,00	11,11	0,00	0,00	84,62	111,11	20,59	46,15	3,03	54,55	25,94
A34	6,90	18,52	30,77	-5,26	27,78	21,88	27,27	2,94	-7,32	-13,95	24,24	26,47	12,23
A35	15,69	25,00	-2,17	18,75	10,20	2,44	-19,05	17,14	-40,35	15,00	90,63	17,07	9,36
A36	23,33	11,11	-21,95	-7,50	35,29	27,03	27,78	23,33	37,50	-3,70	-11,54	-24,00	6,79
Direktion 3	12,17	28,78	6,19	1,79	15,25	6,02	21,05	13,04	-4,64	0,72	13,02	4,39	8,83
A41	-16,00	28,57	-27,27	-20,83	66,67	66,67	-8,70	11,76	-48,28	4,00	-11,54	4,55	-2,30
A42	16,13	-8,89	10,00	52,00	17,50	24,32	7,89	-17,50	-6,90	4,35	25,00	22,86	10,76
A43	78,57	-6,67	6,67	33,33	18,75	-25,00	0,00	5,56	20,00	13,33	-15,79	15,79	10,23
A44	25,53	15,22	22,81	29,73	24,44	-32,86	-1,82	-13,73	-5,88	-6,33	-33,73	1,49	-1,84
A45	-23,68	36,84	-3,70	-17,14	-8,33	-24,49	-8,57	0,00	16,67	14,71	34,62	3,70	-1,82
A46	62,50	-4,76	76,92	-46,88	33,33	-12,00	16,00	-38,89	-9,52	5,88	0,00	31,82	3,03
A47	41,18	66,67	-3,70	-26,67	34,62	20,00	-7,14	-19,23	-34,38	44,44	12,50	-28,57	2,98
Direktion 4	18,88	12,29	9,95	-1,99	21,78	-7,88	-0,43	-13,89	-10,40	7,31	-4,86	5,91	2,38
A51	7,69	-37,84	12,12	20,69	-27,66	25,64	18,42	-6,52	23,40	-5,13	23,08	-2,63	3,49
A52	10,26	-30,77	-4,17	6,98	-24,59	50,00	30,77	-33,33	-23,53	-26,32	32,50	0,00	-4,60
A53	4,69	-27,66	-4,44	20,41	24,07	-20,29	5,36	7,32	-15,28	-3,23	-27,14	5,88	-3,82
A54	-2,38	-15,15	56,00	40,00	-22,50	-33,33	-11,54	0,00	34,29	-10,87	-23,08	-11,11	-3,65
A55	-25,40	0,00	8,82	-11,54	-13,21	-25,00	-12,24	2,56	29,55	-18,97	-8,93	5,77	-7,72
A56	17,14	-12,20	25,71	0,00	-9,76	12,82	12,77	-31,91	-11,76	2,13	-7,14	54,76	3,08
Direktion 5	-0,74	-21,03	11,82	10,37	-11,82	-5,36	5,69	-11,51	2,33	-11,00	-5,00	8,19	-2,51
A61	-15,38	-6,67	142,86	-33,33	-10,00	36,36	15,38	11,11	110,00	110,00	57,14	-27,78	20,53
A62	93,33	10,53	55,56	-12,50	80,00	0,00	-5,88	-26,92	-23,81	8,70	45,00	44,00	19,07
A63	-5,56	0,00	-13,33	45,45	33,33	-26,67	-69,23	100,00	-6,67	20,00	0,00	-6,67	1,78
A64	18,75	-3,33	-16,67	-7,14	37,50	27,59	-8,33	-7,14	48,15	62,50	23,53	23,33	15,61
A65	75,00	48,28	120,00	-4,65	-15,91	24,39	-3,92	2,44	-18,60	37,84	35,14	45,16	22,86
A66	61,11	-29,41	100,00	52,38	78,95	18,52	-20,59	0,00	50,00	46,15	20,83	-3,70	28,06
Direktion 6	39,52	7,50	62,39	2,14	25,98	15,97	-12,20	0,00	14,18	41,43	29,86	17,12	19,27
Berlin	15,86	0,60	18,41	3,27	6,68	-2,58	6,75	-0,71	-1,54	2,45	4,06	11,13	5,11

Verkehrsunfälle(VU) mit Beteiligung von jungen Erwachsenen nach tageszeitlicher Verteilung und Monaten 2017

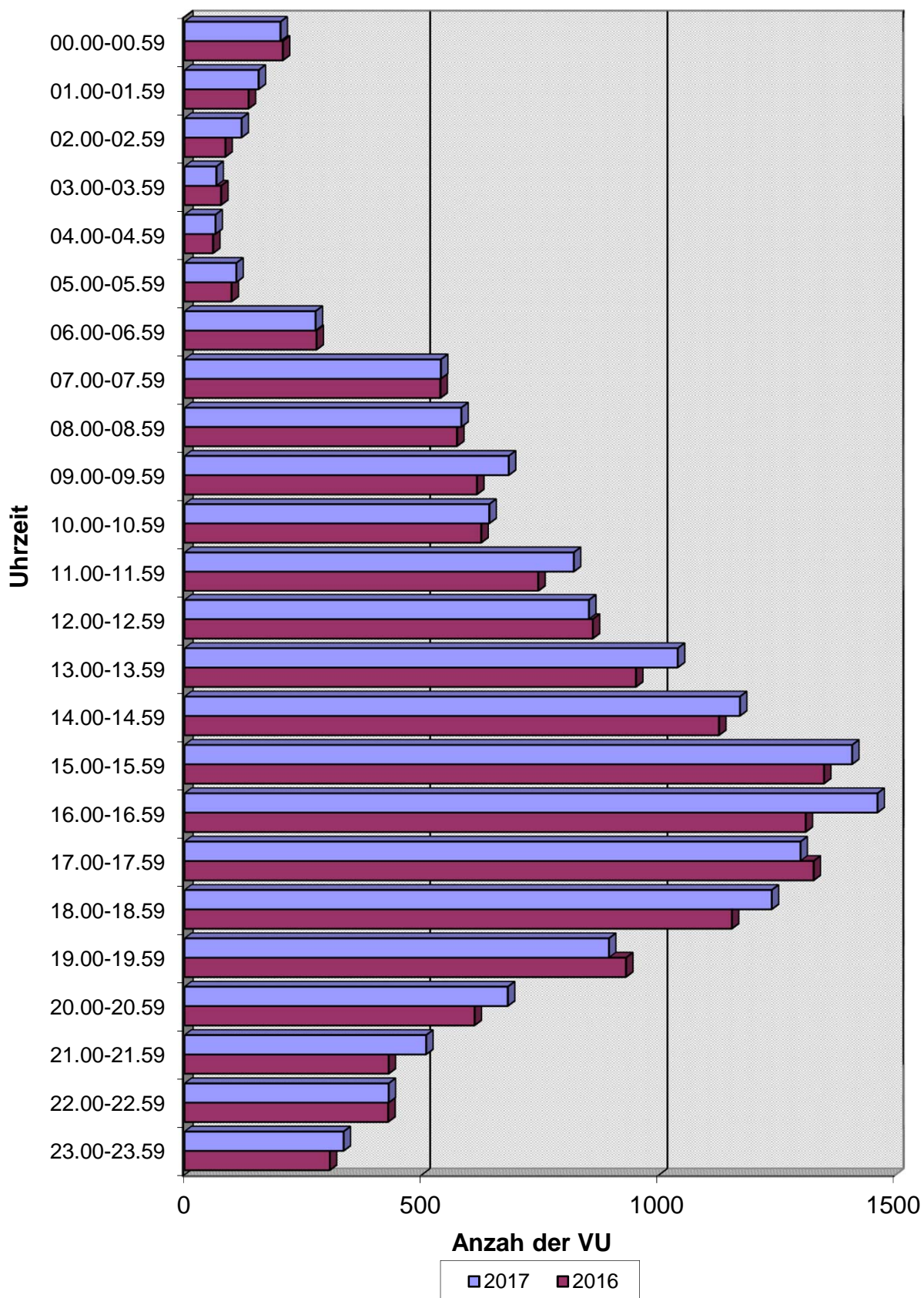
Stunde	Monat												Gesamt
	Jan	Feb	Mär	Apr	Mai	Jun	Jul	Aug	Sep	Okt	Nov	Dez	
00.00-00.59	24	13	13	18	20	11	20	22	12	21	15	13	202
01.00-01.59	15	8	3	18	14	22	12	12	8	12	15	17	156
02.00-02.59	15	9	6	9	6	14	14	9	6	14	11	7	120
03.00-03.59	5	5	4	7	5	2	6	8	6	8	6	5	67
04.00-04.59	7	3	3	6	5	5	9	4	5	4	9	5	65
05.00-05.59	8	6	10	2	9	12	6	6	10	12	19	9	109
06.00-06.59	22	22	27	18	20	18	23	15	19	23	38	31	276
07.00-07.59	38	44	51	44	39	45	51	27	47	59	54	41	540
08.00-08.59	40	50	61	45	50	36	37	28	53	67	61	55	583
09.00-09.59	57	50	57	57	57	63	60	53	57	69	59	44	683
10.00-10.59	56	47	44	57	55	49	56	49	67	58	57	47	642
11.00-11.59	63	47	67	78	96	57	69	59	67	73	66	78	820
12.00-12.59	66	43	85	52	85	81	73	64	71	99	68	65	852
13.00-13.59	84	75	108	84	90	69	102	89	78	92	87	81	1039
14.00-14.59	92	82	98	87	102	99	117	75	109	115	98	96	1170
15.00-15.59	111	89	139	128	132	115	136	101	134	123	103	97	1408
16.00-16.59	103	78	137	122	131	129	128	105	125	147	120	137	1462
17.00-17.59	133	72	90	91	119	111	94	91	120	101	148	128	1298
18.00-18.59	93	79	75	90	94	123	102	93	113	121	135	119	1237
19.00-19.59	72	61	68	72	72	75	58	70	76	88	87	95	894
20.00-20.59	65	41	52	47	47	59	63	42	54	74	77	60	681
21.00-21.59	46	35	38	35	31	35	43	36	48	56	52	54	509
22.00-22.59	30	21	39	36	52	27	39	37	34	39	29	47	430
23.00-23.59	26	18	18	27	26	28	42	24	27	29	23	47	335
Insgesamt	1271	998	1293	1230	1357	1285	1360	1119	1346	1504	1437	1378	15578

Abweichung zum Vorjahr in + -%

Stunde	Monat												Gesamt
	Jan	Feb	Mär	Apr	Mai	Jun	Jul	Aug	Sep	Okt	Nov	Dez	
00.00-00.59	41,18	30,00	-13,33	-5,26	17,65	-65,63	5,26	69,23	-29,41	5,00	50,00	-27,78	-2,42
01.00-01.59	25,00	-33,33	-50,00	100,00	75,00	175,00	-7,69	-14,29	-38,46	-42,86	50,00	88,89	15,56
02.00-02.59	15,38	125,00	50,00	50,00	-33,33	75,00	16,67	125,00	100,00	40,00	175,00	-22,22	39,53
03.00-03.59	-16,67	0,00	-33,33	75,00	0,00	-33,33	-14,29	-33,33	-14,29	0,00	-25,00	-16,67	-12,99
04.00-04.59	40,00	-62,50	-40,00	-14,29	-16,67	25,00	50,00	-20,00		-20,00	125,00	0,00	8,33
05.00-05.59	-27,27	20,00	100,00	-71,43	-10,00	71,43	0,00	-40,00	25,00	20,00	111,11	-18,18	10,10
06.00-06.59	-4,35	10,00	68,75	-25,00	-4,76	-14,29	-4,17	-31,82	-13,64	-4,17	11,76	14,81	-0,72
07.00-07.59	-30,91	10,00	10,87	-4,35	2,63	-16,67	24,39	-27,03	-14,55	25,53	25,58	10,81	0,19
08.00-08.59	-2,44	21,95	17,31	-13,46	13,64	-46,27	-26,00	-22,22	0,00	31,37	27,08	41,03	1,57
09.00-09.59	32,56	28,21	54,05	14,00	0,00	26,00	13,21	-13,11	-8,06	40,82	-22,37	12,82	10,88
10.00-10.59	3,70	9,30	33,33	-9,52	10,00	-10,91	3,70	0,00	3,08	-13,43	23,91	2,17	2,72
11.00-11.59	16,67	6,82	9,84	36,84	60,00	0,00	13,11	-3,28	3,08	-9,88	-7,04	6,85	10,07
12.00-12.59	-9,59	-31,75	14,86	-17,46	0,00	24,62	2,82	6,67	1,43	13,79	-9,33	-12,16	-0,93
13.00-13.59	16,67	7,14	63,64	0,00	3,45	-13,75	13,33	25,35	-17,02	16,46	11,54	1,25	9,25
14.00-14.59	4,55	22,39	-3,92	-23,01	-5,56	1,02	17,00	-3,85	28,24	32,18	-8,41	3,23	3,91
15.00-15.59	23,33	9,88	18,80	13,27	9,09	-14,81	33,33	-6,48	-5,63	-8,89	-2,83	-1,02	4,45
16.00-16.59	37,33	-2,50	67,07	17,31	13,91	15,18	0,79	-5,41	-15,54	24,58	-9,09	30,48	11,69
17.00-17.59	51,14	-17,24	7,14	-12,50	10,19	-14,62	-25,40	1,11	12,15	-22,31	2,07	0,79	-2,11
18.00-18.59	10,71	-10,23	0,00	0,00	-16,07	13,89	3,03	20,78	17,71	8,04	18,42	21,43	7,29
19.00-19.59	22,03	-8,96	-2,86	38,46	-15,29	-6,25	-31,76	4,48	2,70	-24,79	2,35	6,74	-3,87
20.00-20.59	27,45	-14,58	13,04	38,24	17,50	22,92	80,00	-8,70	-21,74	17,46	14,93	-6,25	11,46
21.00-21.59	53,33	34,62	15,15	16,67	14,81	16,67	4,88	-5,26	4,35	3,70	26,83	58,82	18,37
22.00-22.59	-11,76	-19,23	8,33	5,88	57,58	-12,90	18,18	37,04	-15,00	-30,36	-32,56	30,56	0,23
23.00-23.59	36,84	0,00	-14,29	3,85	0,00	-22,22	121,05	-20,00	3,85	-21,62	-8,00	104,35	9,48
Insgesamt	15,86	0,60	18,41	3,27	6,68	-2,58	6,75	-0,71	-1,54	2,45	4,06	11,13	11,13

Anzahl der Verkehrsunfälle mit jungen Erwachsenen in Berlin nach Tagesstunden

2017 / 2016



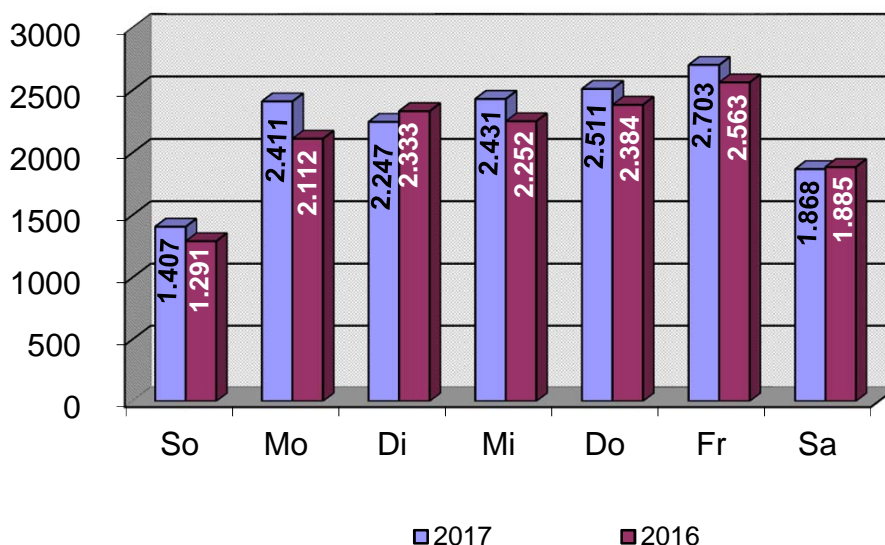
Verkehrsunfälle(VU) mit Beteiligung von jungen Erwachsenen nach Verwaltungsbezirken und Wochentagen 2017

Verwaltungsbezirke	Wochentag						
	So	Mo	Di	Mi	Do	Fr	Sa
Mitte	261	418	369	404	458	473	348
Friedrichshain-Kreuzberg	184	239	223	252	243	277	206
Pankow	59	139	133	134	127	159	113
Charlottenburg-Wilmersdorf	170	304	330	350	346	399	256
Spandau	68	154	129	136	141	141	116
Steglitz-Zehlendorf	91	157	133	160	150	156	107
Tempelhof-Schöneberg	153	273	266	261	286	313	200
Neukölln	163	210	227	263	258	235	206
Treptow-Köpenick	59	152	140	127	161	177	99
Marzahn-Hellersdorf	38	77	58	75	83	78	44
Lichtenberg	49	90	85	94	103	101	60
Reinickendorf	112	198	154	175	155	194	113
Berlin	1407	2411	2247	2431	2511	2703	1868

Abweichung zum Vorjahr in + -%

Verwaltungsbezirke	Wochentag						
	So	Mo	Di	Mi	Do	Fr	Sa
Mitte	1,16	33,12	-1,60	9,49	10,90	11,56	-3,33
Friedrichshain-Kreuzberg	18,71	-5,16	-13,57	-0,40	3,40	-3,82	-5,50
Pankow	-18,06	17,80	-2,21	-11,26	-12,41	0,63	11,88
Charlottenburg-Wilmersdorf	6,92	4,83	-5,71	14,75	-3,89	9,92	22,49
Spandau	-9,33	2,67	-9,15	3,03	-2,08	-2,08	9,43
Steglitz-Zehlendorf	46,77	8,28	-5,00	20,30	-12,28	-3,70	-7,76
Tempelhof-Schöneberg	2,00	10,08	-8,59	-6,12	15,79	11,79	-9,09
Neukölln	7,95	13,51	-4,22	10,50	-4,09	-18,40	-14,17
Treptow-Köpenick	3,51	36,94	16,67	10,43	34,17	41,60	16,47
Marzahn-Hellersdorf	5,56	24,19	-12,12	38,89	45,61	-2,50	-12,00
Lichtenberg	40,00	2,27	16,44	20,51	30,38	18,82	1,69
Reinickendorf	38,27	32,89	6,21	19,86	7,64	16,87	-6,61
Berlin	8,99	14,16	-3,69	7,95	5,33	5,46	-0,90

Verkehrsunfälle(VU) mit Beteiligung von jungen Erwachsenen nach Wochentagen



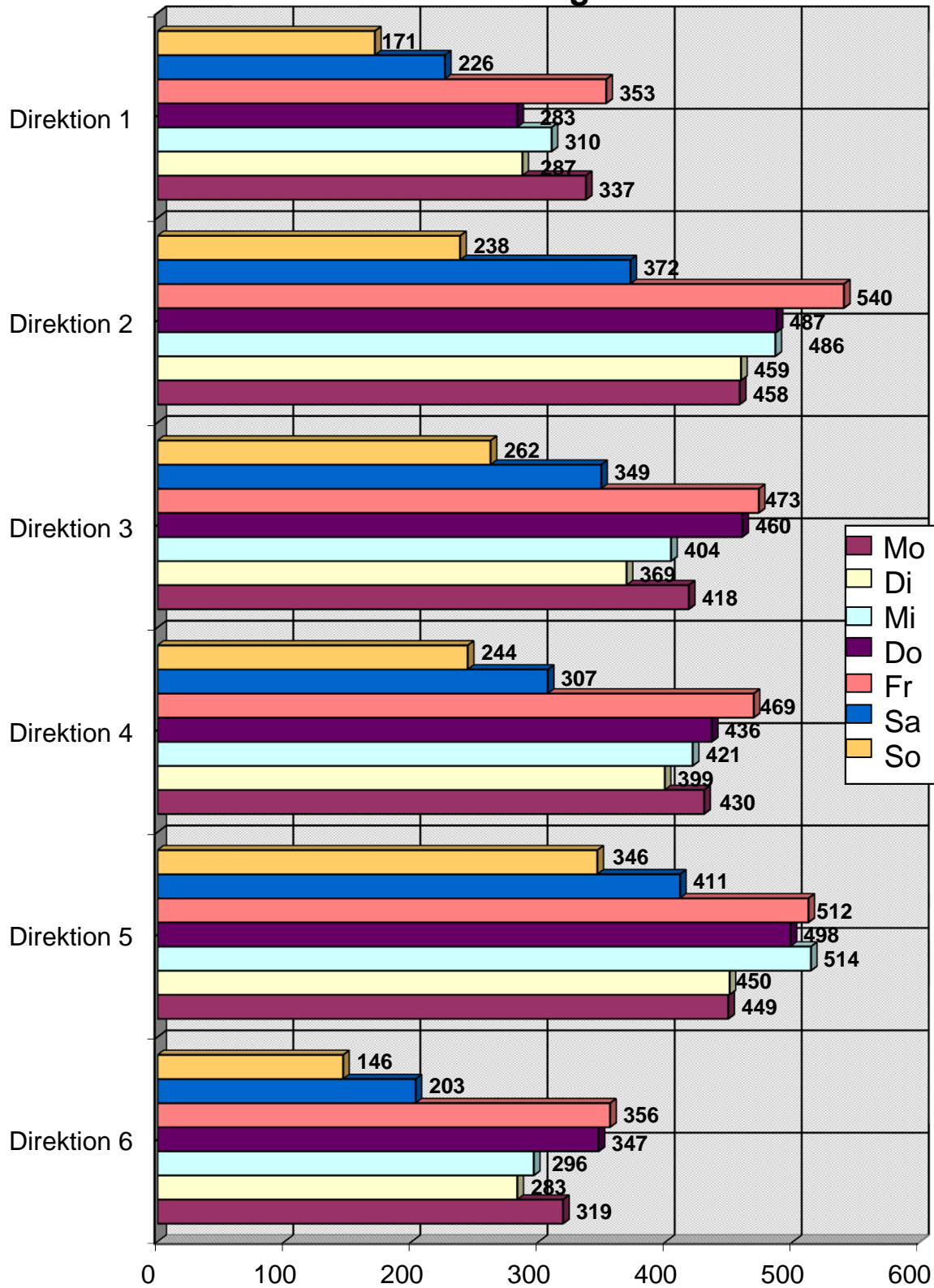
Verkehrsunfälle(VU) mit Beteiligung von jungen Erwachsenen nach Polizeiabschnitten/Direktionen und Wochentagen 2017

Polizeiabschnitte/ Direktionen	Wochentag						
	So	Mo	Di	Mi	Do	Fr	Sa
A11	50	109	81	107	85	100	58
A12	62	89	73	68	70	94	55
A13	18	36	40	41	45	57	38
A14	10	42	35	30	33	33	32
A15	21	29	31	32	23	30	27
A16	10	32	27	32	27	39	16
Direktion 1	171	337	287	310	283	353	226
A21	44	93	74	72	93	80	69
A22	76	98	109	129	134	141	81
A23	23	58	54	60	46	57	46
A24	25	71	83	88	74	95	53
A25	37	71	83	75	60	77	74
A26	33	67	56	62	80	90	49
Direktion 2	238	458	459	486	487	540	372
A31	16	40	32	37	37	31	31
A32	51	77	62	80	92	90	67
A33	29	71	67	62	82	79	47
A34	52	59	66	75	79	76	61
A35	63	87	81	81	87	107	78
A36	51	84	61	69	83	90	65
Direktion 3	262	418	369	404	460	473	349
A41	16	41	38	35	45	44	36
A42	42	83	77	76	69	83	64
A43	27	30	35	47	38	41	19
A44	58	97	109	107	124	124	73
A45	39	74	54	58	61	51	40
A46	25	53	44	55	51	64	48
A47	37	52	42	43	48	62	27
Direktion 4	244	430	399	421	436	469	307
A51	50	65	75	68	72	83	61
A52	55	78	76	77	73	95	64
A53	82	98	79	111	97	104	83
A54	51	59	65	73	62	81	58
A55	50	69	76	88	101	86	80
A56	58	80	79	97	93	63	65
Direktion 5	346	449	450	514	498	512	411
A61	14	30	25	24	35	34	20
A62	25	55	34	43	49	47	28
A63	13	22	24	32	34	31	16
A64	35	60	60	70	68	67	40
A65	36	101	87	75	101	103	56
A66	23	51	53	52	60	74	43
Direktion 6	146	319	283	296	347	356	203
Berlin	1407	2411	2247	2431	2511	2703	1868

Verkehrsunfälle(VU) mit Beteiligung von jungen Erwachsenen nach Polizeiabschnitten/Direktionen und Wochentagen

Abweichung zum Vorjahr in + -%							
Polizeiabschnitte/ Direktionen	Wochentag						
	So	Mo	Di	Mi	Do	Fr	Sa
A11	16,28	28,24	12,50	37,18	11,84	13,64	-9,38
A12	63,16	39,06	0,00	0,00	2,94	20,51	-3,51
A13	-18,18	-7,69	-2,44	-12,77	7,14	16,33	35,71
A14	-9,09	35,48	9,38	-38,78	3,13	-17,50	6,67
A15	-22,22	52,63	-18,42	23,08	-42,50	-26,83	3,85
A16	-28,57	10,34	3,85	10,34	-12,90	34,48	-11,11
Direktion 1	10,32	26,22	1,77	4,38	-2,08	8,62	1,35
A21	0,00	3,33	-16,85	0,00	8,14	-9,09	30,19
A22	16,92	-5,77	5,83	15,18	6,35	0,00	26,56
A23	-23,33	3,57	5,88	7,14	-11,54	5,56	-13,21
A24	-40,48	-7,79	-4,60	23,94	-9,76	6,74	15,22
A25	8,82	39,22	-3,49	15,38	-15,49	28,33	15,63
A26	73,68	8,06	-26,32	1,64	-8,05	20,00	40,00
Direktion 2	1,71	4,09	-6,71	11,21	-3,37	6,51	18,10
A31	-15,79	90,48	-15,79	27,59	-7,50	-24,39	3,33
A32	6,25	16,67	10,71	15,94	-7,07	-15,89	-17,28
A33	-3,33	57,78	24,07	8,77	49,09	23,44	11,90
A34	10,64	9,26	3,13	20,97	19,70	18,75	1,67
A35	0,00	40,32	-10,99	8,00	-2,25	33,75	5,41
A36	4,08	27,27	-16,44	-10,39	29,69	30,43	-10,96
Direktion 3	2,34	33,12	-1,86	9,49	11,38	11,29	-3,06
A41	-48,39	24,24	-22,45	-20,45	136,84	2,33	-14,29
A42	27,27	13,70	10,00	7,04	-12,66	38,33	6,67
A43	35,00	-6,25	20,69	74,07	-15,56	17,14	-29,63
A44	3,57	-1,02	-14,17	-3,60	16,98	3,33	-16,09
A45	44,44	19,35	-8,47	-3,33	-3,17	-20,31	-18,37
A46	66,67	3,92	-15,38	19,57	-19,05	1,59	20,00
A47	23,33	18,18	-6,67	-17,31	11,63	8,77	-12,90
Direktion 4	15,09	9,41	-7,42	2,43	4,31	6,11	-8,63
A51	25,00	-14,47	-3,85	-5,56	14,29	3,75	24,49
A52	12,24	-6,02	-6,17	-2,53	1,39	-12,84	-8,57
A53	18,84	2,08	-20,20	6,73	-3,96	-6,31	-17,00
A54	8,51	-4,84	-4,41	4,29	-17,33	-8,99	5,45
A55	-7,41	-2,82	-14,61	7,32	2,02	-13,13	-21,57
A56	23,40	63,27	1,28	15,48	-1,06	-26,74	-19,75
Direktion 5	13,07	2,75	-8,72	4,68	-1,19	-10,80	-10,07
A61	55,56	20,00	25,00	0,00	52,17	0,00	25,00
A62	31,58	48,65	-8,11	19,44	36,11	9,30	0,00
A63	-23,53	-12,00	-17,24	77,78	61,90	-16,22	-27,27
A64	34,62	-4,76	13,21	29,63	21,43	31,37	-6,98
A65	12,50	62,90	19,18	-3,85	38,36	24,10	3,70
A66	-8,00	4,08	12,77	40,54	27,66	76,19	38,71
Direktion 6	14,06	22,22	9,27	19,84	35,55	22,76	4,64
Berlin	8,99	14,16	-3,69	7,95	5,33	5,46	-0,90

Verkehrsunfälle(VU) mit Beteiligung von jungen Erwachsenen nach Polizeiabschnitten/Direktionen und Wochentagen 2017

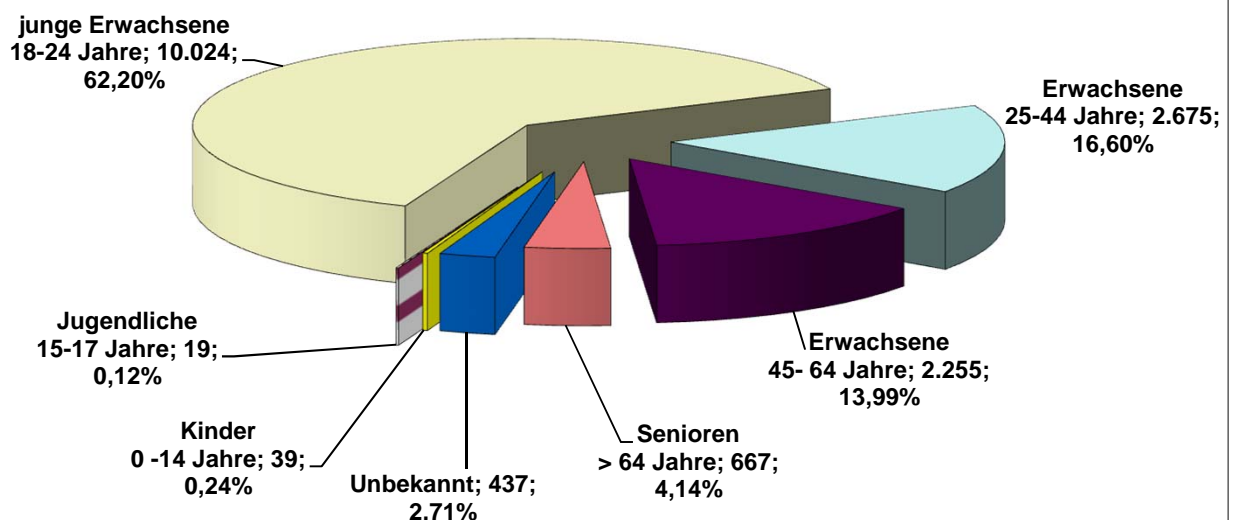


Unfallverursacher nach Altersgruppen und Verwaltungsbezirken 2017

Verwaltungsbezirke	Altersgruppe							Unbe- kannt	Gesamt
	Kinder 0 -14 Jahre	Jugendliche 15-17 Jahre	junge Erwachsene 18-24 Jahre	Erwachsene 25-44 Jahre	Erwachsene 45- 64 Jahre	Senioren > 64 Jahre			
Mitte	6	3	1720	535	404	81	89	2838	
Friedrichshain-Kreuzberg	1	1	1050	314	245	34	41	1686	
Pankow	7	1	572	145	110	31	31	897	
Charlottenburg-Wilmersdorf	3	2	1367	347	346	111	59	2235	
Spandau	5	0	555	149	130	50	19	908	
Steglitz-Zehlendorf	1	3	634	117	132	76	11	974	
Tempelhof-Schöneberg	1	0	1136	288	256	91	51	1823	
Neukölln	2	4	985	319	210	62	48	1630	
Treptow-Köpenick	2	0	614	146	114	30	26	932	
Marzahn-Hellersdorf	2	0	320	54	57	18	12	463	
Lichtenberg	2	3	380	80	81	32	20	598	
Reinickendorf	7	2	691	181	170	51	30	1132	
Berlin	39	19	10.024	2.675	2.255	667	437	16.116	

Verwaltungsbezirke	Abweichung zum Vorjahr in + - %							Unbe- kannt	Gesamt
	Kinder 0 -14 Jahre	Jugendliche 15-17 Jahre	junge Erwachsene 18-24 Jahre	Erwachsene 25-44 Jahre	Erwachsene 45- 64 Jahre	Senioren > 64 Jahre			
Mitte	50,00	0,00	6,97	8,30	14,77	32,79	14,10	9,15	
Friedrichshain-Kreuzberg	0,00	0,00	2,64	-6,82	0,41	-27,66	-28,07	-1,40	
Pankow	75,00	-50,00	-1,72	8,21	-12,70	3,33	19,23	-0,77	
Charlottenburg-Wilmersdorf	0,00	0,00	6,05	9,81	11,97	-8,26	0,00	6,48	
Spandau	150,00		-2,46	3,47	7,44	38,89	-45,71	-0,22	
Steglitz-Zehlendorf		200,00	3,59	-2,50	-5,04	33,33	-50,00	2,42	
Tempelhof-Schöneberg	0,00		2,90	-3,36	1,99	12,35	15,91	2,36	
Neukölln	100,00	100,00	-3,53	1,27	3,45	-15,07	-9,43	-2,28	
Treptow-Köpenick	-33,33		32,90	32,73	5,56	-14,29	0,00	25,27	
Marzahn-Hellersdorf	0,00		28,51	-25,00	-12,31	0,00	33,33	11,30	
Lichtenberg	-60,00		16,92	12,68	17,39	23,08	25,00	16,80	
Reinickendorf	600,00	0,00	7,63	32,12	49,12	-8,93	7,14	15,51	
Berlin	44,44	0,00	5,67	4,98	7,33	4,06	-3,53	5,51	

Unfallverursacher nach Altersgruppen 2017



Unfallverursacher nach Altersgruppen und Polizeiabschnitten / Direktionen 2017

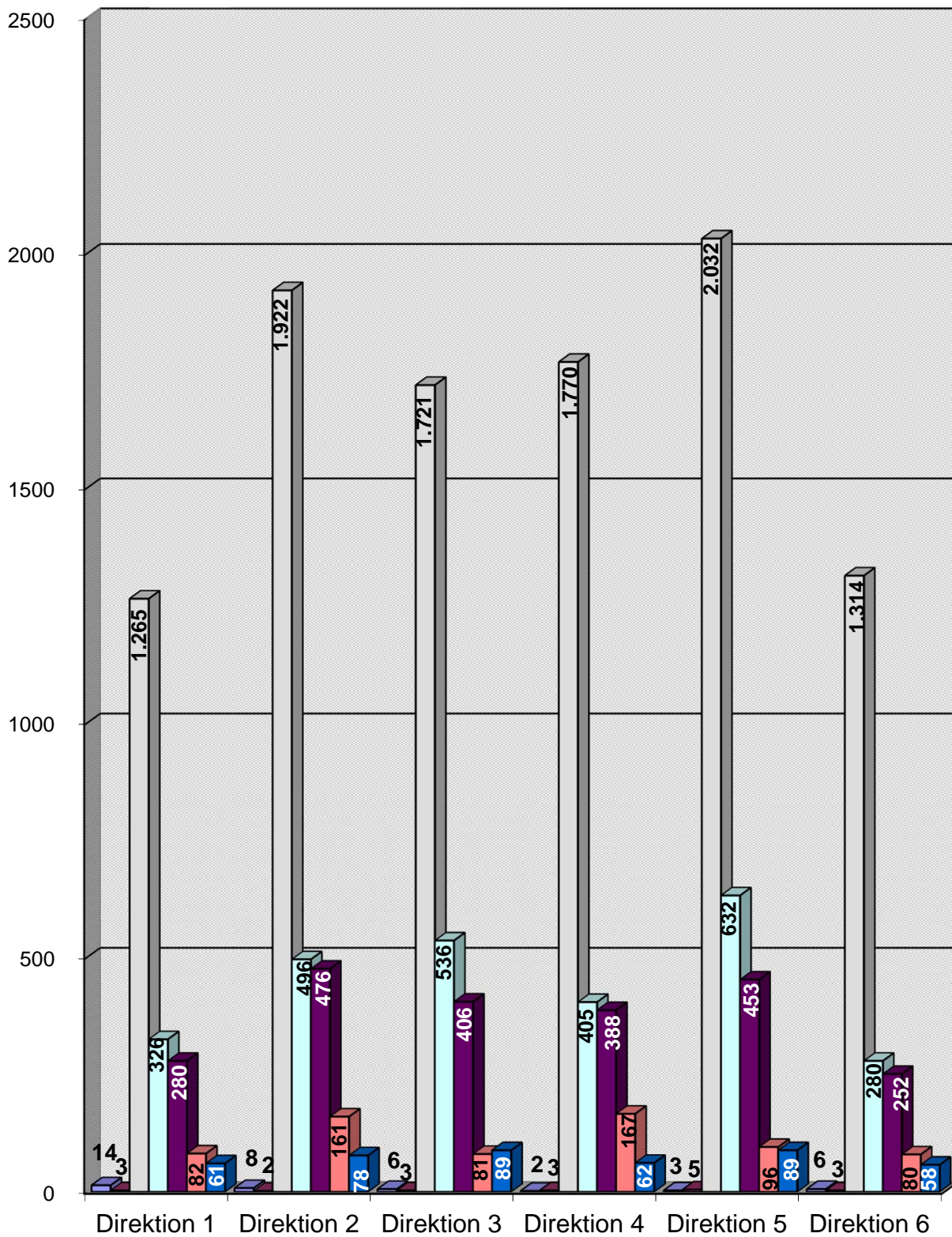
Polizeiabschnitte/ Direktionen	Altersgruppe							Gesamt
	Kinder 0-14 Jahre	Jugendliche 15-17 Jahre	junge Erwachsene 18-24 Jahre	Erwachsene 25-44 Jahre	Erwachsene 45-64 Jahre	Senioren > 64 Jahre	Unbe- kannt	
A11	3	2	357	109	90	25	20	606
A12	4	0	334	72	80	26	10	526
A13	2	0	191	42	31	11	10	287
A14	3	1	139	31	29	12	10	225
A15	1	0	123	40	27	1	6	198
A16	1	0	121	32	23	7	5	189
			0					
			0					
			0					
Direktion 1	14	3	1265	326	280	82	61	2031
A21	1	0	330	92	77	31	11	542
A22	2	0	476	115	129	45	19	786
A23	4	0	218	52	51	19	7	351
A24	1	1	313	82	75	23	10	505
A25	0	0	294	93	83	19	17	506
A26	0	1	291	62	61	24	14	453
			0					
Direktion 2	8	2	1922	496	476	161	78	3143
A31	0	1	144	46	26	3	10	230
A32	0	0	337	102	81	16	11	547
A33	2	0	271	83	69	15	19	459
A34	0	0	282	84	84	13	19	482
A35	3	2	376	120	73	18	16	608
A36	1	0	311	101	73	16	14	516
			0					
Direktion 3	6	3	1721	536	406	81	89	2842
A41	0	0	160	46	42	9	6	263
A42	1	0	324	81	63	24	21	514
A43	0	1	153	24	36	22	3	239
A44	0	0	454	112	108	33	18	725
A45	0	1	246	57	52	20	6	382
A46	1	1	235	36	44	34	2	353
A47	0	0	198	49	43	25	6	321
			0					
Direktion 4	2	3	1770	405	388	167	62	2797
A51	0	0	324	91	56	10	12	493
A52	0	0	329	100	86	11	11	537
A53	1	1	410	131	104	14	18	679
A54	0	1	267	99	72	12	12	463
A55	0	1	340	138	64	13	18	574
A56	2	2	362	73	71	36	18	564
			0					
Direktion 5	3	5	2032	632	453	96	89	3310
A61	2	2	116	18	28	13	8	187
A62	0	0	201	32	40	9	9	291
A63	2	0	119	22	17	9	3	172
A64	0	1	264	62	53	19	12	411
A65	2	0	376	93	79	18	16	584
A66	0	0	238	53	35	12	10	348
			0					
Direktion 6	6	3	1314	280	252	80	58	1993
Berlin	39	19	10024	2675	2255	667	437	16116

Unfallverursacher nach Altersgruppen und Polizeiabschnitten / Direktionen

Polizeiabschnitte/ Direktionen	Abweichung zum Vorjahr in + - %							
	Kinder 0-14 Jahre	Jugendliche 15-17 Jahre	junge Erwachsene 18-24 Jahre	Erwachsene 25-44 Jahre	Erwachsene 45-64 Jahre	Senioren > 64 Jahre	Unbe- kannt	Gesamt
A11	200,00		10,19	41,56	36,36	-16,67	25,00	17,90
A12			5,03	20,00	66,67	0,00	-16,67	12,88
A13	100,00		2,69	50,00	-31,11	83,33	100,00	5,90
A14	50,00	0,00	-7,33	3,33	7,41	0,00	11,11	-2,60
A15			-7,52	-14,89	-20,59	-85,71	50,00	-12,39
A16	0,00		3,42	6,67	15,00	40,00	-37,50	4,42
Direktion 1	180,00	-25,00	3,01	19,85	16,67	-4,65	12,96	7,52
A21	-50,00		4,43	2,22	0,00	34,78	-47,62	2,07
A22	100,00		6,73	1,77	7,50	25,00	0,00	6,94
A23			-10,66	15,56	27,50	46,15	-50,00	-1,68
A24	-50,00	0,00	2,29	-4,65	-6,25	-20,69	0,00	-1,75
A25			2,80	50,00	40,68	-29,63	0,00	11,95
A26			11,92	-3,13	12,96	-17,24	7,69	7,86
Direktion 2	60,00	-60,00	3,44	7,83	10,70	2,55	-17,02	4,45
A31			-8,86	21,05	-3,70		233,33	1,77
A32			-1,75	-2,86	20,90	14,29	-35,29	0,00
A33			20,44	36,07	16,95	50,00	137,50	26,45
A34			8,05	20,00	23,53	-7,14	58,33	13,15
A35	50,00	100,00	12,24	9,09	1,39	50,00	-20,00	10,14
A36	-50,00		9,12	-7,34	19,67	45,45	-22,22	6,17
Direktion 3	50,00	0,00	7,09	8,72	14,69	32,79	14,10	9,31
A41			1,91	6,98	-4,55	-43,75	-14,29	-1,50
A42			9,46	2,53	3,28	50,00	162,50	11,26
A43		0,00	2,68	-11,11	80,00	46,67	-50,00	9,63
A44			-0,66	-16,42	3,85	17,86	0,00	-2,16
A45			0,00	3,64	-20,00	5,26	-40,00	-3,29
A46			8,29	-5,26	-18,52	47,83	-66,67	4,44
A47			2,06	16,67	2,38	19,05	-45,45	3,22
Direktion 4	100,00	0,00	3,15	-3,11	-0,51	21,01	-6,06	2,38
A51			9,46	16,67	-16,42	-28,57	-33,33	4,01
A52			0,30	-15,97	1,18	-26,67	-35,29	-4,79
A53		0,00	-0,49	-12,08	10,64	-22,22	-18,18	-2,44
A54		-50,00	-9,18	-1,98	50,00	-20,00	-33,33	-3,14
A55			-8,11	1,47	-14,67	-40,91	-5,26	-7,87
A56			6,16	5,80	-6,58	0,00	12,50	4,83
Direktion 5	50,00	66,67	-0,44	-3,07	1,80	-20,00	-19,09	-1,87
A61	0,00		14,85	-25,00	55,56	44,44	700,00	20,65
A62			57,03	-33,33	-9,09	-35,71	28,57	19,75
A63	100,00		-1,65	-8,33	-19,05	125,00	50,00	-0,58
A64			17,86	31,91	3,92	11,76	-20,00	15,13
A65	100,00		32,39	30,99	3,95	-18,18	-5,88	23,99
A66			33,71	35,90	9,38	-7,69	11,11	27,47
Direktion 6	-40,00	200,00	26,83	10,67	4,13	1,27	13,73	19,20
Berlin	44,44	0,00	5,67	4,98	7,33	4,06	-3,53	5,51

Unfallverursacher nach Altersgruppen und Direktionen

2017



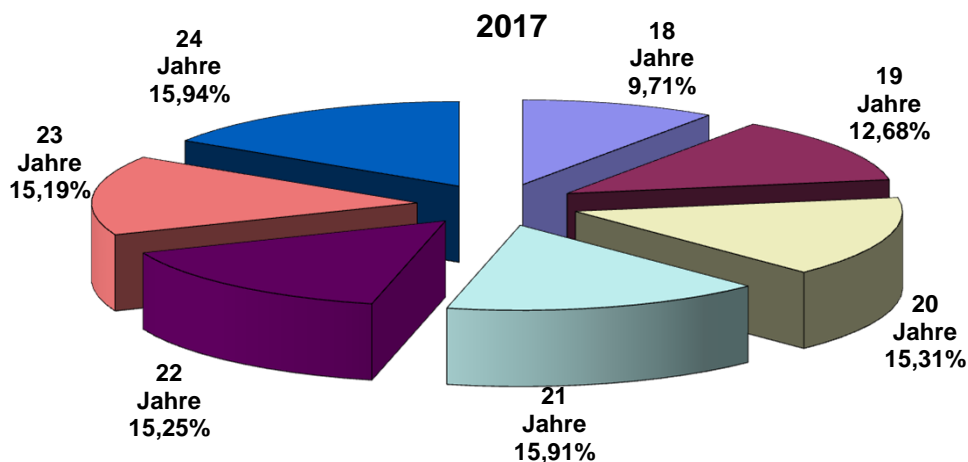
■ Kinder 0-14 Jahre
 ■ Jugendliche 15-17 Jahre
 ■ junge Erwachsene 18-24 Jahre
 ■ Erwachsene 25-44 Jahre
 ■ Erwachsene 45-64 Jahre
 ■ Senioren > 64 Jahre
 ■ Unbekannt

Unfallverursachende junge Erwachsene nach Altersgruppen und Verwaltungsbezirken 2017

Verwaltungsbezirke	Altersgruppe							
	18 Jahre	19 Jahre	20 Jahre	21 Jahre	22 Jahre	23 Jahre	24 Jahre	Gesamt
Mitte	148	204	248	319	239	289	273	1720
Friedrichshain-Kreuzberg	89	134	144	165	173	154	191	1050
Pankow	56	68	79	93	81	100	95	572
Charlottenburg-Wilmersdorf	128	168	230	226	212	202	201	1367
Spandau	57	85	88	81	91	75	78	555
Steglitz-Zehlendorf	68	82	121	90	78	103	92	634
Tempelhof-Schöneberg	112	158	191	190	159	160	166	1136
Neukölln	99	122	132	159	154	159	160	985
Treptow-Köpenick	59	74	89	82	106	88	116	614
Marzahn-Hellersdorf	45	40	43	37	46	48	61	320
Lichtenberg	38	40	62	48	68	58	66	380
Reinickendorf	74	96	108	105	122	87	99	691
Berlin	973	1271	1535	1595	1529	1523	1598	10024

Verwaltungsbezirke	Abweichung zum Vorjahr in %							
	18 Jahre	19 Jahre	20 Jahre	21 Jahre	22 Jahre	23 Jahre	24 Jahre	Gesamt
Mitte	8,82	10,27	5,08	35,74	-6,27	-3,34	4,20	6,97
Friedrichshain-Kreuzberg	-9,18	18,58	-13,77	16,20	7,45	-9,94	11,70	2,64
Pankow	7,69	-6,85	2,60	17,72	-28,32	17,65	-7,77	-1,72
Charlottenburg-Wilmersdorf	-7,25	12,00	21,69	15,90	4,43	7,45	-11,06	6,05
Spandau	-8,06	-5,56	8,64	-13,83	13,75	-14,77	5,41	-2,46
Steglitz-Zehlendorf	-20,00	-11,83	53,16	7,14	-17,89	14,44	6,98	3,59
Tempelhof-Schöneberg	-5,08	13,67	23,23	21,79	-14,52	11,11	-19,42	2,90
Neukölln	3,13	-6,87	-20,00	6,00	-6,67	6,00	-2,44	-3,53
Treptow-Köpenick	43,90	2,78	34,85	22,39	53,62	57,14	27,47	32,90
Marzahn-Hellersdorf	40,63	48,15	22,86	15,63	6,98	37,14	35,56	28,51
Lichtenberg	15,15	21,21	67,57	2,13	33,33	-3,33	3,13	16,92
Reinickendorf	-22,92	20,00	25,58	0,96	24,49	-8,42	19,28	7,63
Berlin	-1,42	7,17	11,80	15,16	0,66	4,24	1,46	5,67

Unfallverursachende junge Erwachsene nach Altersgruppen



Unfallverursachende junge Erwachsene nach Altersgruppen und Polizeiabschnitten / Direktionen 2017

Polizeiabschnitte/ Direktionen	Altersgruppe							Gesamt
	18 Jahre	19 Jahre	20 Jahre	21 Jahre	22 Jahre	23 Jahre	24 Jahre	
A11	30	53	50	65	59	51	49	357
A12	44	43	58	40	63	36	50	334
A13	26	26	30	32	30	27	20	191
A14	12	22	20	17	19	27	22	139
A15	9	7	16	23	19	21	28	123
A16	9	13	13	21	13	26	26	121
Direktion 1	130	164	187	198	203	188	195	1265
A21	30	60	46	51	53	46	44	330
A22	46	62	78	70	85	71	64	476
A23	27	25	41	28	38	27	32	218
A24	27	34	58	55	42	45	52	313
A25	23	38	48	54	41	46	44	294
A26	32	34	47	49	44	42	43	291
Direktion 2	185	253	318	307	303	277	279	1922
A31	9	15	17	31	17	21	34	144
A32	27	37	49	57	46	75	46	337
A33	24	33	40	48	44	39	43	271
A34	26	29	39	49	46	49	44	282
A35	40	47	53	73	45	56	62	376
A36	22	43	51	62	41	48	44	311
Direktion 3	148	204	249	320	239	288	273	1721
A41	18	17	33	24	23	21	24	160
A42	31	38	57	50	48	49	51	324
A43	22	18	26	19	15	27	26	153
A44	32	78	69	85	60	61	69	454
A45	21	28	49	39	33	44	32	246
A46	25	36	46	32	30	32	34	235
A47	31	25	32	31	28	29	22	198
Direktion 4	180	240	312	280	237	263	258	1770
A51	26	38	54	48	56	49	53	324
A52	32	46	43	51	54	42	61	329
A53	32	52	48	70	64	67	77	410
A54	22	37	38	39	46	47	38	267
A55	33	37	42	59	53	53	63	340
A56	43	46	50	56	54	55	58	362
Direktion 5	188	256	275	323	327	313	350	2032
A61	20	14	16	9	23	14	20	116
A62	23	22	32	25	33	33	33	201
A63	22	18	11	12	13	15	28	119
A64	18	26	46	39	45	44	46	264
A65	41	44	54	49	58	57	73	376
A66	18	30	35	33	48	31	43	238
Direktion 6	142	154	194	167	220	194	243	1314
Berlin	973	1271	1535	1595	1529	1523	1598	10024

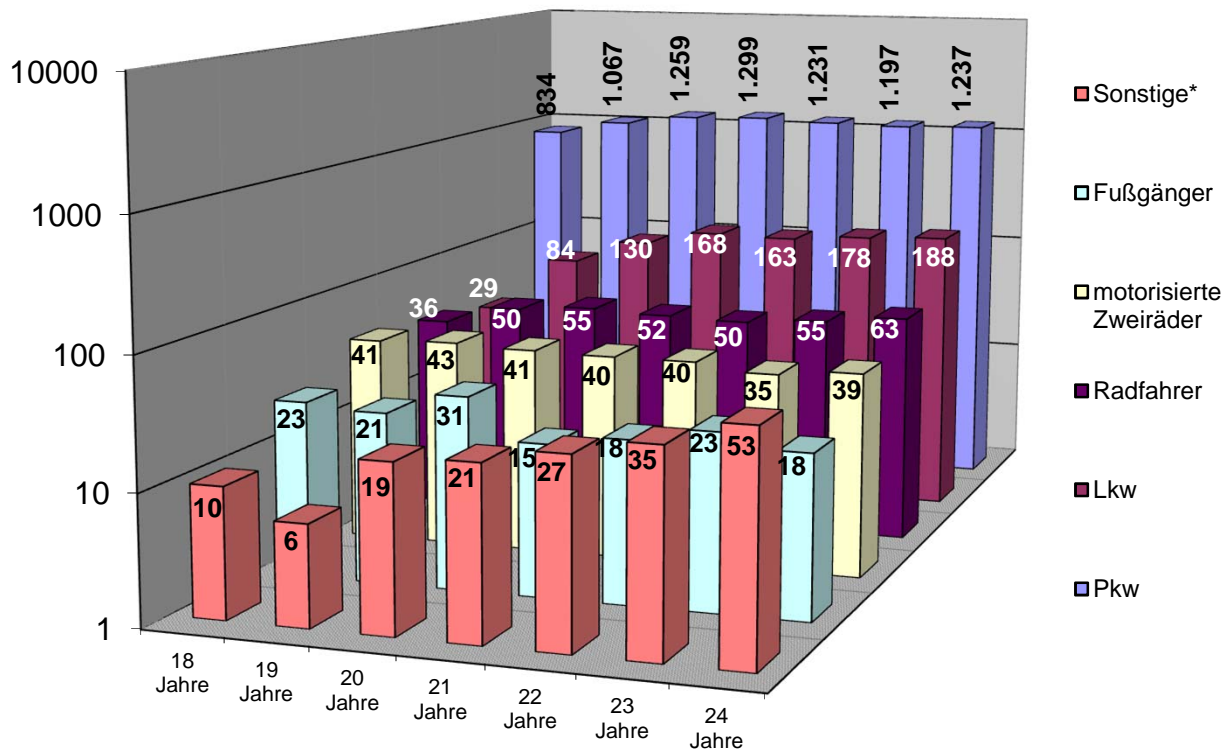
Unfallverursachende junge Erwachsene nach Altersgruppen und Polizeiabschnitten / Direktionen 2017

Polizeiabschnitte/ Direktionen	Abweichung zum Vorjahr in %							Gesamt
	18 Jahre	19 Jahre	20 Jahre	21 Jahre	22 Jahre	23 Jahre	24 Jahre	
A11	-23,08	55,88	16,28	10,17	11,32	0,00	8,89	10,19
A12	-22,81	-6,52	34,88	-11,11	40,00	-18,18	31,58	5,03
A13	23,81	-3,70	25,00	14,29	7,14	-6,90	-31,03	2,69
A14	9,09	29,41	0,00	-15,00	-36,67	3,85	-15,38	-7,33
A15	-35,71	-56,25	-15,79	64,29	-36,67	31,25	16,67	-7,52
A16	28,57	-7,14	-13,33	23,53	-50,00	85,71	8,33	3,42
Direktion 1	-12,75	6,49	14,02	8,20	-4,25	4,44	4,84	3,01
A21	-6,25	33,33	-13,21	0,00	23,26	-4,17	0,00	4,43
A22	-6,12	24,00	16,42	-2,78	39,34	4,41	-18,99	6,73
A23	-10,00	-44,44	51,85	-33,33	5,56	-28,95	23,08	-10,66
A24	-18,18	-5,56	9,43	0,00	-2,33	21,62	6,12	2,29
A25	4,55	40,74	23,08	25,58	-25,45	-2,13	-16,98	2,80
A26	-5,88	-8,11	51,61	88,46	-2,22	10,53	-12,24	11,92
Direktion 2	-7,50	5,42	17,78	6,23	7,07	0,36	-7,00	3,44
A31	50,00	-6,25	-29,17	14,81	-10,53	-41,67	13,33	-8,86
A32	-18,18	-9,76	0,00	23,91	-22,03	25,00	-16,36	-1,75
A33	50,00	83,33	42,86	9,09	25,71	-18,75	19,44	20,44
A34	30,00	-14,71	21,88	53,13	0,00	-7,55	0,00	8,05
A35	17,65	51,61	-3,64	35,19	-11,76	7,69	6,90	12,24
A36	-18,52	-2,27	8,51	93,75	-8,89	-4,00	10,00	9,12
Direktion 3	8,82	10,87	5,96	36,17	-6,27	-3,68	3,80	7,09
A41	5,88	-32,00	94,12	-11,11	-8,00	23,53	-17,24	1,91
A42	47,62	15,15	21,28	2,04	0,00	16,67	-8,93	9,46
A43	0,00	-37,93	73,33	-5,00	-40,00	28,57	52,94	2,68
A44	-40,74	44,44	7,81	63,46	-24,05	-10,29	-19,77	-0,66
A45	-34,38	-17,65	40,00	0,00	3,13	18,92	-13,51	0,00
A46	-19,35	20,00	58,62	28,00	-21,05	0,00	6,25	8,29
A47	19,23	-7,41	18,52	10,71	-17,65	70,59	-37,14	2,06
Direktion 4	-11,33	3,45	33,33	16,67	-15,66	12,39	-11,64	3,15
A51	-18,75	15,15	35,00	37,14	21,74	8,89	-18,46	9,46
A52	10,34	53,33	-29,51	21,43	-12,90	-31,15	41,86	0,30
A53	-20,00	1,96	-31,43	6,06	14,29	3,08	20,31	-0,49
A54	4,76	15,63	-32,14	5,41	0,00	-4,08	-28,30	-9,18
A55	22,22	-27,45	-25,00	-1,67	-15,87	-7,02	12,50	-8,11
A56	-2,27	-2,13	2,04	7,69	3,85	25,00	9,43	6,16
Direktion 5	-2,59	4,92	-17,17	10,62	0,62	-2,49	4,79	-0,44
A61	100,00	16,67	77,78	-35,71	53,33	-44,00	25,00	14,85
A62	53,33	83,33	45,45	31,58	57,14	94,12	50,00	57,03
A63	29,41	20,00	-15,38	-7,69	-40,91	-16,67	21,74	-1,65
A64	-21,74	23,81	64,29	18,18	25,00	25,71	-4,17	17,86
A65	70,83	4,76	45,95	0,00	56,76	72,73	17,74	32,39
A66	5,88	0,00	20,69	83,33	50,00	34,78	48,28	33,71
Direktion 6	33,96	16,67	40,58	14,38	34,97	28,48	21,50	26,83
Berlin	-1,42	7,17	11,80	15,16	0,66	4,24	1,46	5,67

Unfallverursachende junge Erwachsene nach Altersgruppen und Verkehrsbeteiligungsart 2017

Altersgruppen der jungen Erwachsenen	Verkehrsbeteiligungsart						Gesamt
	Pkw	Lkw	motorisierte Zweiräder	Fußgänger	Radfahrer	Sonstige*	
18 Jahre	834	29	41	23	36	10	973
19 Jahre	1067	84	43	21	50	6	1271
20 Jahre	1259	130	41	31	55	19	1535
21 Jahre	1299	168	40	15	52	21	1595
22 Jahre	1231	163	40	18	50	27	1529
23 Jahre	1197	178	35	23	55	35	1523
24 Jahre	1237	188	39	18	63	53	1598
junge Erwachsene	8124	940	279	149	361	171	10024
Altersgruppen der jungen Erwachsenen	Abweichung zum Vorjahr in + - %						Gesamt
	Pkw	Lkw	motorisierte Zweiräder	Fußgänger	Radfahrer	Sonstige*	
18 Jahre	-2,00	-21,62	57,69	15,00	-25,00	-98,99	-1,42
19 Jahre	6,49	23,53	2,38	23,53	2,04	-99,49	7,17
20 Jahre	12,31	9,24	-4,65	19,23	0,00	-98,62	11,80
21 Jahre	13,05	40,00	14,29	-42,31	40,54	-98,48	15,16
22 Jahre	0,49	-0,61	33,33	-25,00	0,00	-98,22	0,66
23 Jahre	7,84	-5,32	-20,45	4,55	-5,17	-97,60	4,24
24 Jahre	0,81	5,03	-4,88	80,00	-1,56	-96,63	1,46
junge Erwachsene	5,71	7,43	6,90	2,76	0,00	-98,20	5,67

Unfallverursachende junge Erwachsene 2017



*Sonstige: alle nicht aufgeführten Beteiligungsarten

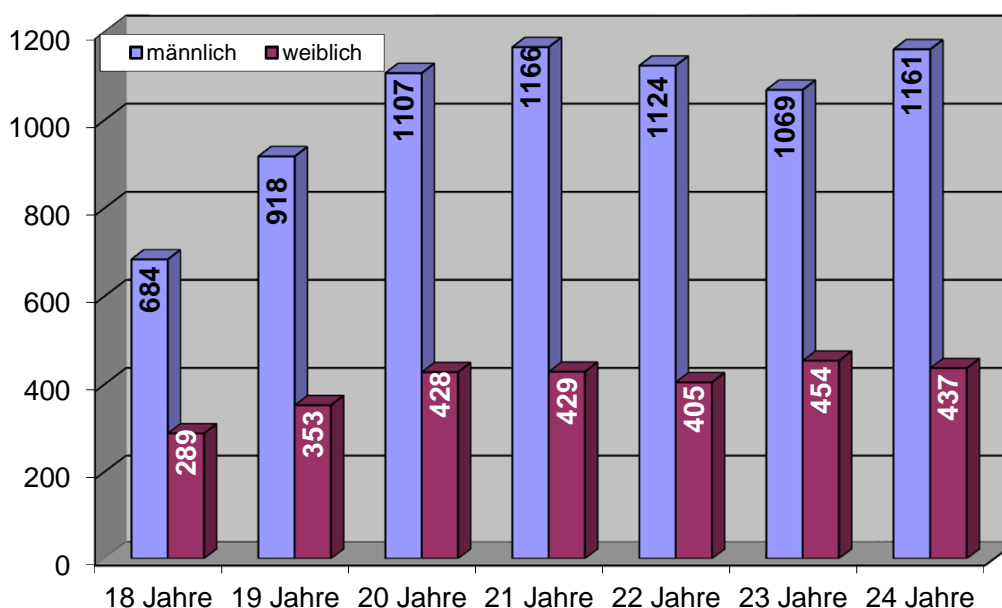
Unfallverursachende männliche junge Erwachsene nach Altersgruppen und Verkehrsbeteiligungsart 2017

Altersgruppen der jungen Erwachsenen	Verkehrsbeteiligungsart						Gesamt
	Pkw	Lkw	motorisierte Zweiräder	Fußgänger	Radfahrer	Sonstige*	
18 Jahre	576	26	35	12	27	8	684
19 Jahre	744	80	32	17	40	5	918
20 Jahre	876	126	38	20	33	14	1107
21 Jahre	918	158	31	8	34	17	1166
22 Jahre	882	153	36	10	27	16	1124
23 Jahre	807	162	30	11	32	27	1069
24 Jahre	856	175	31	11	44	44	1161
junge Erwachsene	5659	880	233	89	237	131	7229

Unfallverursachende weibliche junge Erwachsene nach Altersgruppen und Verkehrsbeteiligungsart 2017

Altersgruppen der jungen Erwachsenen	Verkehrsbeteiligungsart						Gesamt
	Pkw	Lkw	motorisierte Zweiräder	Fußgänger	Radfahrer	Sonstige*	
18 Jahre	258	3	6	11	9	2	289
19 Jahre	323	4	11	4	10	1	353
20 Jahre	383	4	3	11	22	5	428
21 Jahre	381	10	9	7	18	4	429
22 Jahre	349	10	4	8	23	11	405
23 Jahre	390	16	5	12	23	8	454
24 Jahre	381	13	8	7	19	9	437
junge Erwachsene	2465	60	46	60	124	40	2795

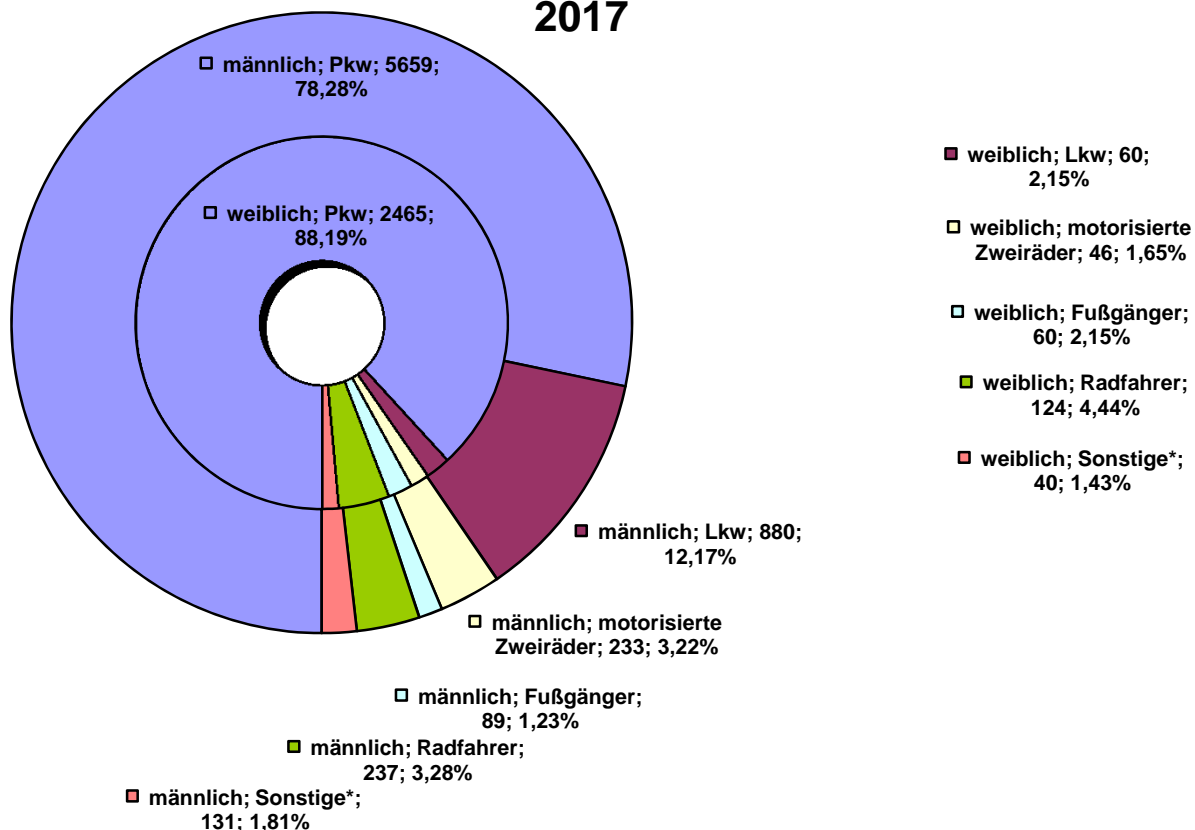
Unfallverursachende junge Erwachsene nach Altersgruppen und Geschlecht in Berlin 2017



*Sonstige: alle nicht aufgeführten Beteiligungsarten

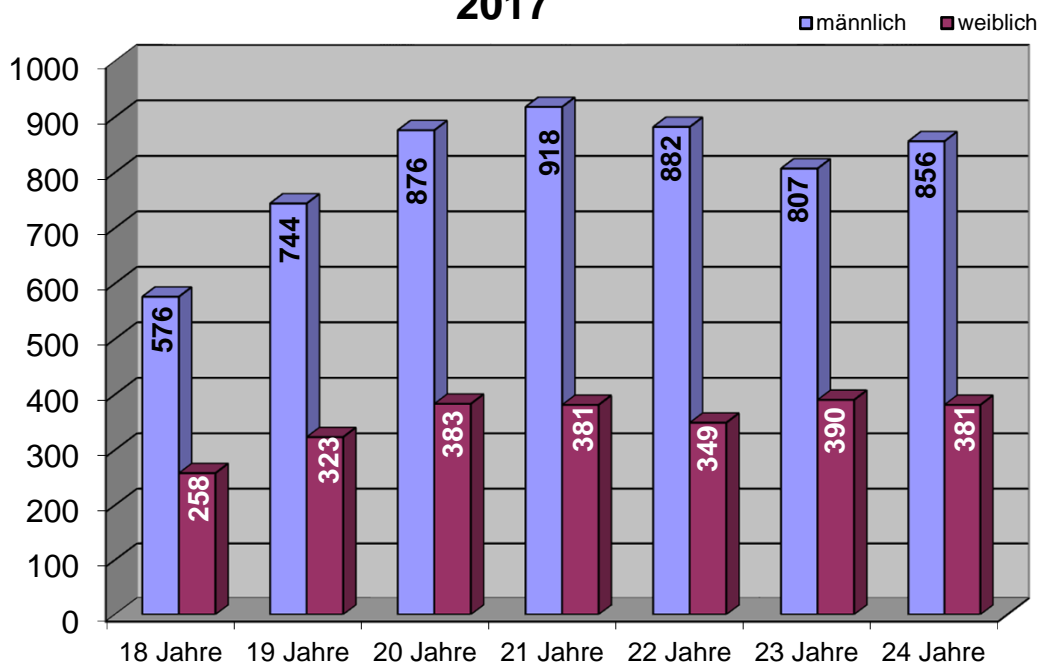
Unfallverursachende junge Erwachsene nach Verkehrsbeteiligungsart und Geschlecht in Berlin

2017



Unfallverursachende junger Erwachsener als Pkw-Führer in Berlin

2017



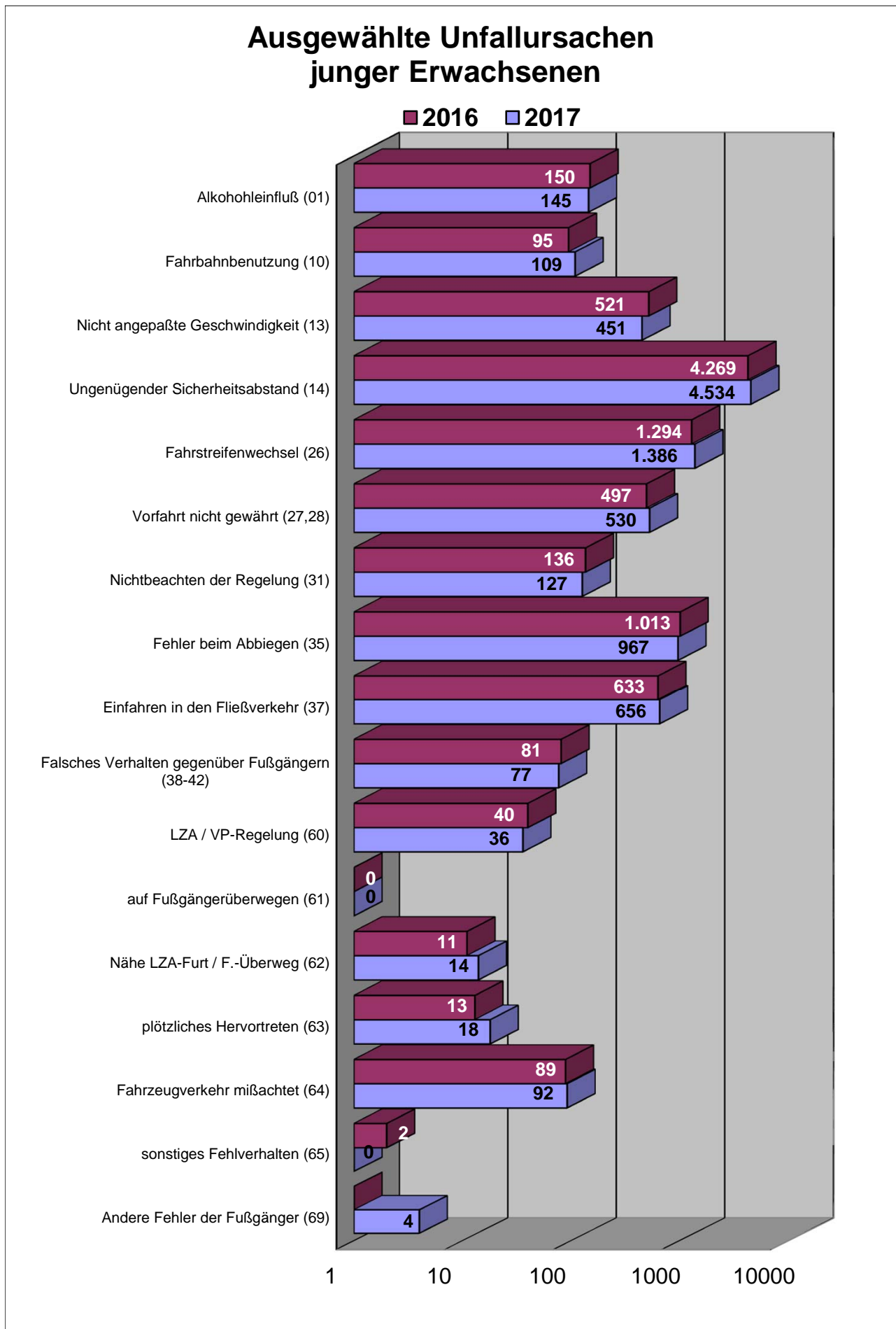
Ausgewählte Unfallursachen der jungen Erwachsenen nach Verkehrsbeteiligungsart 2017

Unfallursachen**	Verkehrsbeteiligungsart						
	Pkw	Lkw	motorisierte Zweiräder	Fußgänger	Radfahrer	Sonstige*	Gesamt
Alkoholeinfluß (01)	109	3	4	14	15	0	145
Fahrbahnbenutzung (8-10)	17	1	8		83	0	109
Nicht angepaßte Geschwindigkeit (13)	347	12	63		23	6	451
Ungenügender Sicherheitsabstand (14)	3662	541	130		101	100	4534
Fahrstreifenwechsel (26)	1236	115	20		7	8	1386
Vorfahrt nicht gewährt (27,28)	467	28	9		25	1	530
Nichtbeachten der Regelung (31)	95	0	5		27	0	127
Fehler beim Abbiegen (34/35)	806	117	20		13	11	967
Einfahren in den Fließverkehr (37)	553	40	2		56	5	656
Falsches Verhalten gegenüber Fußgängern (38-42)	50	7	1		19	0	77
Falsches Verhalten der Fußgänger beim Überschreiten der Fahrbahn							
- LZA / VP-Regelung (60)				36			
- auf Fußgängerüberwegen (61)				0			
- Nähe LZA-Furt / F.-Überweg (62)				14			
- plötzliches Hervortreten (63)				18			
- Fahrzeugverkehr mißachtet (64)				92			
- sonstiges Fehlverhalten (65)				0			
Andere Fehler der Fußgänger (69)				4			

Unfallursachen**	Abweichung zum Vorjahr in + - %						
	Pkw	Lkw	motorisierte Zweiräder	Fußgänger	Radfahrer	Sonstige*	Gesamt
Alkoholeinfluß (01)	-7,63		-42,86	250,00	-28,57		-3,33
Fahrbahnbenutzung (8-10)	30,77	0,00	-11,11		15,28		14,74
Nicht angepaßte Geschwindigkeit (13)	-12,59	-25,00	-7,35		-37,84	100,00	-13,44
Ungenügender Sicherheitsabstand (14)	6,55	3,64	9,24		8,60	2,04	6,21
Fahrstreifenwechsel (26)	6,00	19,79	81,82		-12,50	-38,46	7,11
Vorfahrt nicht gewährt (27,28)	1,97	115,38	-25,00		92,31	0,00	6,64
Nichtbeachten der Regelung (31)	-5,94		25,00		-3,57		-6,62
Fehler beim Abbiegen (34/35)	-4,84	11,43	17,65		-35,00	-54,17	-4,54
Einfahren in den Fließverkehr (37)	7,17	2,56	-60,00		-18,84	25,00	3,63
Falsches Verhalten gegenüber Fußgängern (38-42)	-15,25	40,00	0,00		26,67		-4,94
Falsches Verhalten der Fußgänger beim Überschreiten der Fahrbahn							
- LZA / VP-Regelung (60)				-10,00			
- auf Fußgängerüberwegen (61)							
- Nähe LZA-Furt / F.-Überweg (62)				27,27			
- plötzliches Hervortreten (63)				38,46			
- Fahrzeugverkehr mißachtet (64)				3,37			
- sonstiges Fehlverhalten (65)							
Andere Fehler der Fußgänger (69)							

* Sonstige: alle nicht aufgeführten Beteiligungsarten

** Mehrfachnennung möglich



* Sonstige: alle nicht aufgeführten Beteiligungsarten

** Mehrfachnennung möglich

Ausgewählte Unfallursachen männlicher junger Erwachsener nach Verkehrsbeteiligungsart 2017

Unfallursachen**	Verkehrsbeteiligungsart						
	Pkw	Lkw	motorisierte Zweiräder	Fußgänger	Radfahrer	Sonstige*	Gesamt
Alkoholeinfluß (01)	97	3	3	12	11	0	126
Fahrbahnbenutzung (8-10)	15	1	6		52	0	74
Nicht angepaßte Geschwindigkeit (13)	292	12	49		15	4	372
Ungenügender Sicherheitsabstand (14)	2476	506	112		64	77	3235
Fahrstreifenwechsel (26)	895	108	19		3	8	1033
Vorfahrt nicht gewährt (27,28)	303	25	6		16	0	350
Nichtbeachten der Regelung (31)	62	0	4		22	0	88
Fehler beim Abbiegen (34/35)	565	114	15		5	9	708
Einfahren in den Fließverkehr (37)	364	35	2		41	4	446
Falsches Verhalten gegenüber Fußgängern (38-42)	36	7	1		15	0	59
Falsches Verhalten der Fußgänger beim Überschreiten der Fahrbahn							
- LZA / VP-Regelung (60)				21			
- auf Fußgängerüberwegen (61)				0			
- Nähe LZA-Furt / F.-Überweg (62)				12			
- plötzliches Hervortreten (63)				11			
- Fahrzeugverkehr mißachtet (64)				53			
- sonstiges Fehlverhalten (65)				0			
Andere Fehler der Fußgänger (69)				2			

Unfallursachen**	Abweichung zum Vorjahr in + - %						
	Pkw	Lkw	motorisierte Zweiräder	Fußgänger	Radfahrer	Sonstige*	Gesamt
Alkoholeinfluß (01)	1,04		-57,14	200,00	-21,43		4,13
Fahrbahnbenutzung (8-10)	87,50	0,00	-25,00		15,56		19,35
Nicht angepaßte Geschwindigkeit (13)	-9,03	-25,00	-7,55		-6,25	33,33	-9,05
Ungenügender Sicherheitsabstand (14)	7,23	2,85	12,00		-3,03	-15,38	5,79
Fahrstreifenwechsel (26)	10,90	13,68	90,00		-62,50	-27,27	10,96
Vorfahrt nicht gewährt (27,28)	5,57	92,31	-33,33		300,00		11,46
Nichtbeachten der Regelung (31)	-15,07		0,00		22,22		-10,20
Fehler beim Abbiegen (34/35)	-5,68	16,33	7,14		-64,29	-60,87	-5,35
Einfahren in den Fließverkehr (37)	1,39	-2,78	-33,33		-8,89	0,00	-0,22
Falsches Verhalten gegenüber Fußgängern (38-42)	-29,41	40,00	0,00		25,00		-15,71
Falsches Verhalten der Fußgänger beim Überschreiten der Fahrbahn							
- LZA / VP-Regelung (60)				31,25			
- auf Fußgängerüberwegen (61)							
- Nähe LZA-Furt / F.-Überweg (62)				100,00			
- plötzliches Hervortreten (63)				83,33			
- Fahrzeugverkehr mißachtet (64)				12,77			
- sonstiges Fehlverhalten (65)							
Andere Fehler der Fußgänger (69)							

* Sonstige: alle nicht aufgeführten Beteiligungsarten

** Mehrfachnennung möglich

Ausgewählte Unfallursachen weiblicher junger Erwachsener nach Verkehrsbeteiligungsart 2017

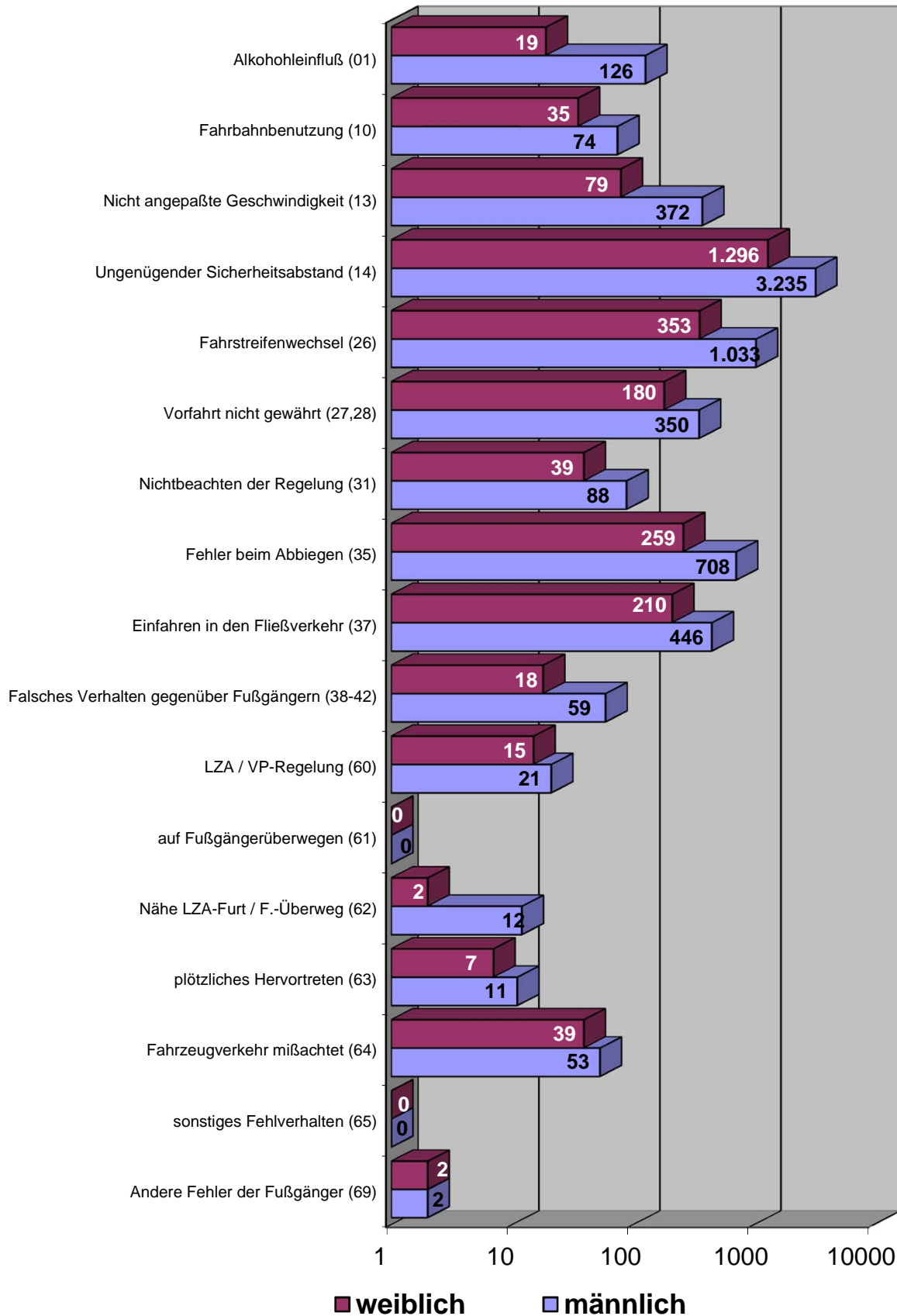
Unfallursachen**	Verkehrsbeteiligungsart						
	Pkw	Lkw	motorisierte Zweiräder	Fußgänger	Radfahrer	Sonstige*	Gesamt
Alkoholeinfluß (01)	12	0	1	2	4	0	19
Fahrbahnbenutzung (8-10)	2	0	0		31	2	35
Nicht angepaßte Geschwindigkeit (13)	55	0	14		8	2	79
Ungenügender Sicherheitsabstand (14)	1185	34	18		37	22	1296
Fahrstreifenwechsel (26)	341	7	1		4	0	353
Vorfahrt nicht gewährt (27,28)	164	3	3		9	1	180
Nichtbeachten der Regelung (31)	33	0	1		5	0	39
Fehler beim Abbiegen (34/35)	241	3	5		8	2	259
Einfahren in den Fließverkehr (37)	189	5	0		15	1	210
Falsches Verhalten gegenüber Fußgängern (38-42)	14	0	0		4	0	18
Falsches Verhalten der Fußgänger beim Überschreiten der Fahrbahn							
- LZA / VP-Regelung (60)				15			
- auf Fußgängerüberwegen (61)				0			
- Nähe LZA-Furt / F.-Überweg (62)				2			
- plötzliches Hervortreten (63)				7			
- Fahrzeugverkehr mißachtet (64)				39			
- sonstiges Fehlverhalten (65)				0			
Andere Fehler der Fußgänger (69)				2			

Unfallursachen**	Abweichung zum Vorjahr in + - %						
	Pkw	Lkw	motorisierte Zweiräder	Fußgänger	Radfahrer	Sonstige*	Gesamt
Alkoholeinfluß (01)	-45,45				-42,86		-34,48
Fahrbahnbenutzung (8-10)	-60,00				14,81	100,00	6,06
Nicht angepaßte Geschwindigkeit (13)	-27,63		-6,67		-61,90		-29,46
Ungenügender Sicherheitsabstand (14)	5,05	13,33	-5,26		37,04	214,29	7,02
Fahrstreifenwechsel (26)	-5,01	600,00	0,00				-2,75
Vorfahrt nicht gewährt (27,28)	-4,09		0,00		0,00		-1,64
Nichtbeachten der Regelung (31)	17,86				-50,00		2,63
Fehler beim Abbiegen (34/35)	-2,82	-57,14	66,67		33,33	100,00	-2,26
Einfahren in den Fließverkehr (37)	20,38	66,67			-37,50		12,90
Falsches Verhalten gegenüber Fußgängern (38-42)	75,00				33,33		63,64
Falsches Verhalten der Fußgänger beim Überschreiten der Fahrbahn							
- LZA / VP-Regelung (60)				-37,50			
- auf Fußgängerüberwegen (61)							
- Nähe LZA-Furt / F.-Überweg (62)				-60,00			
- plötzliches Hervortreten (63)				0,00			
- Fahrzeugverkehr mißachtet (64)				-7,14			
- sonstiges Fehlverhalten (65)							
Andere Fehler der Fußgänger (69)							

* Sonstige: alle nicht aufgeführten Beteiligungsarten

** Mehrfachnennung möglich

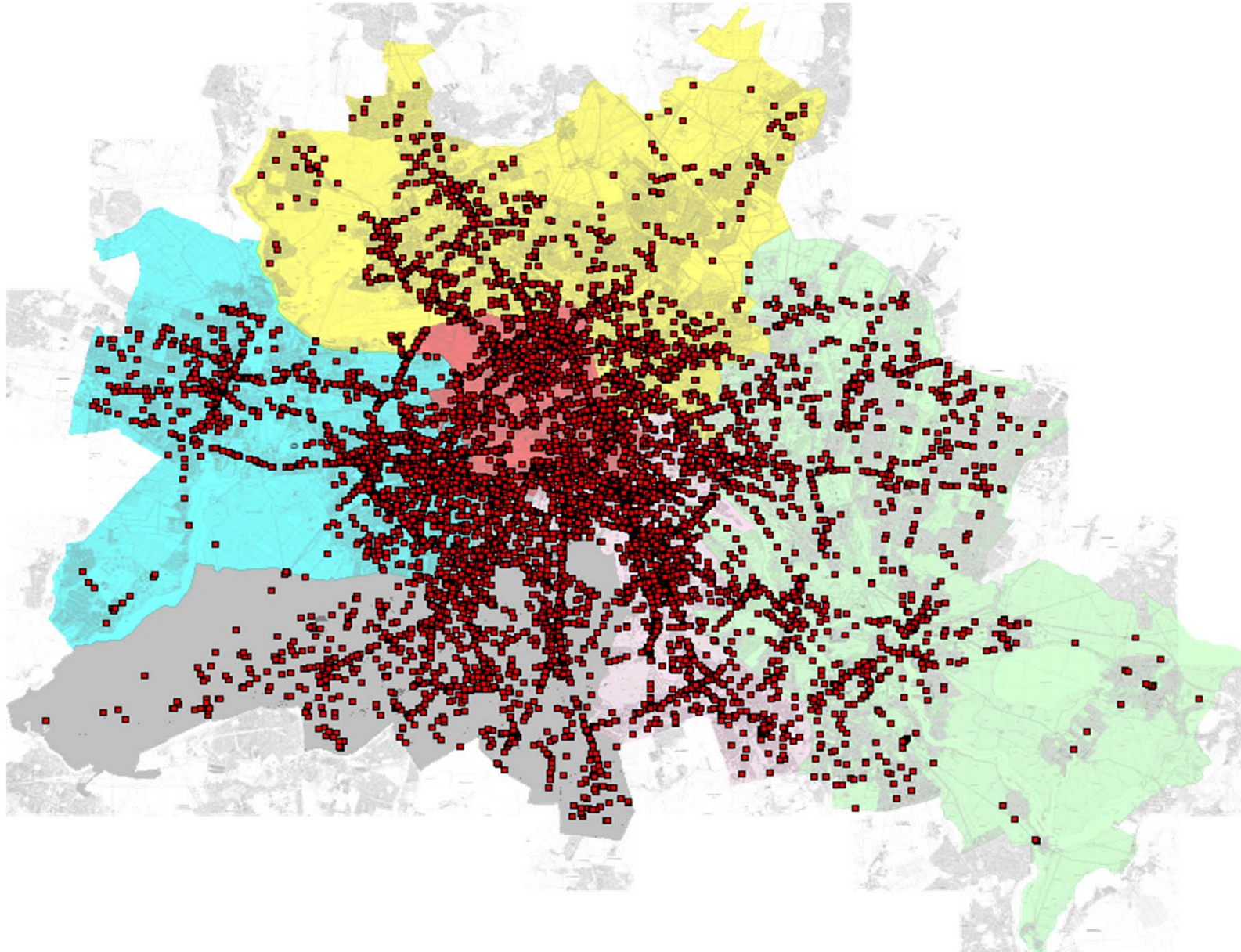
Ausgewählte Unfallursachen junger Erwachsener nach Geschlecht 2017

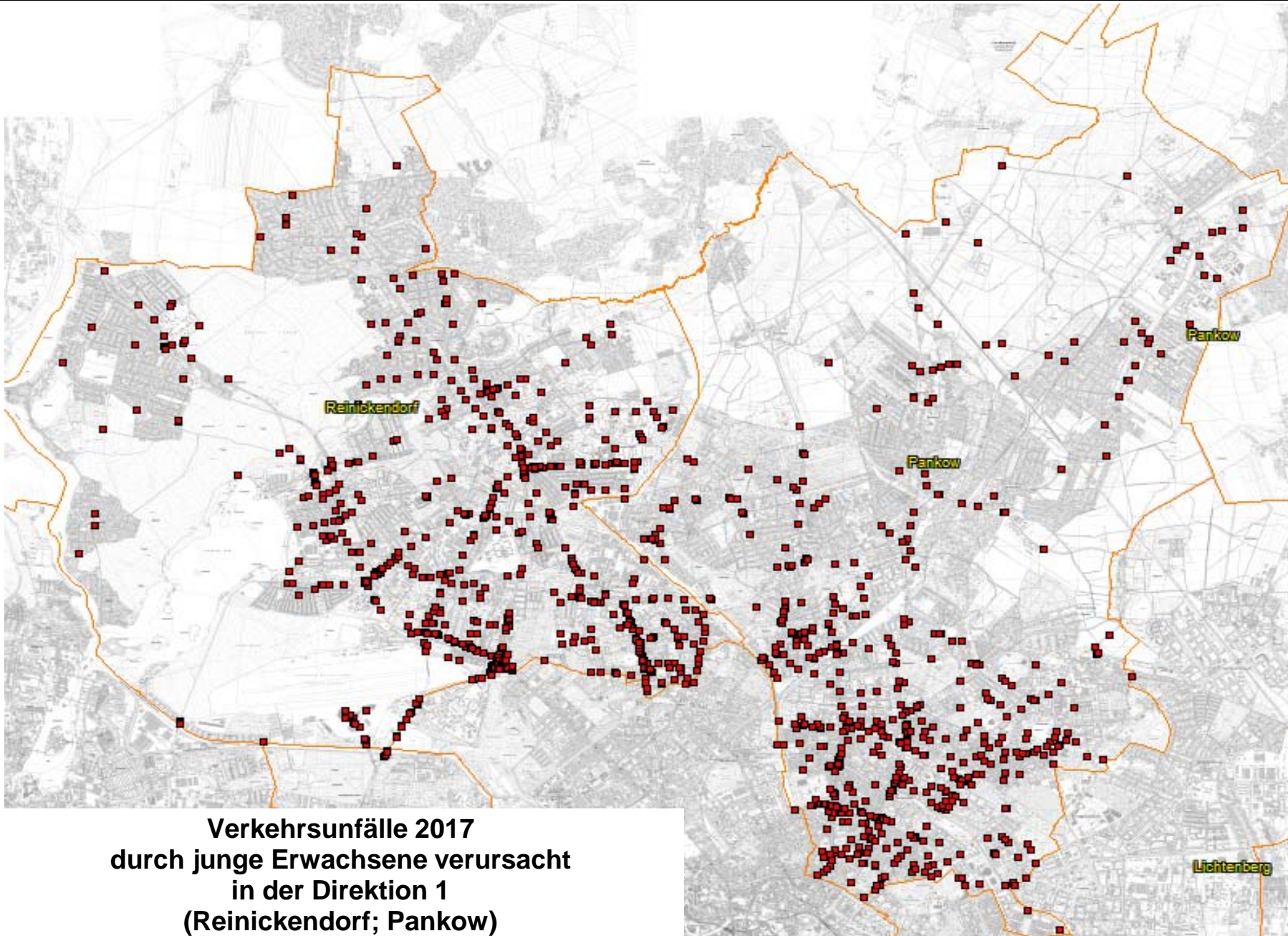


* Sonstige: alle nicht aufgeführten Beteiligungsarten

** Mehrfachnennung möglich

Übersicht der von jungen Erwachsenen verursachten Verkehrsunfälle in Berlin 2017





**Verkehrsunfallörtlichkeiten junger Erwachsener
in der Direktion 1
nach Polizeiabschnitten und Bezirken(alt)**

2017			
Pol.- Abschnitt	Bezirk (alt)	Ort	Anzahl
11	RD	111 AS EICHBORNDAMM V A 111 NORD N TFT >S	3
		111 AS EICHBORNDAMM V TFT N A 111 NORDEN	3
		111 AS HOLZHAUSER STR HAUPTFAHRBAHN >N	1
		111 AS HOLZHAUSER STR HAUPTFAHRBAHN >S	2
		111 AS KURT-SCHUHMACHER-PL AUSF N KURT-SCHU-PL	1
		111 AS KURT-SCHUMACHER-DAMM HAUPTFAHRBAHN >N	1
		111 AS KURT-SCHUMACHER-DAMM HAUPTFAHRBAHN >S	1
		111 AS SCHULZENDORFER STR HAUPTFAHRBAHN >S	2
		111 AS SEIDELSTR HAUPTFAHRBAHN >S	3
		111 AS WAIDMANNSLUSTER D EINF V WAIDMANNSLUSTER	1
		111 AS WAIDMANNSLUSTER DAMM HAUPTFAHRBAHN >N	1
		111 AS WAIDMANNSLUSTER DAMM HAUPTFAHRBAHN >S	3
		111 Z AS EICHBORNDAMM U AS KURT-SCHUM-D HAUPTFB	4
		111 Z AS FLUGH TEGEL,SAATW U AS KURT-SCHUM-D HFB	4
		111 Z AS KURT-SCHU-D U AS EICHBORNDAMM HAUPTFB	4
		111 Z AS KURT-SCHU-D U AS FLUGH TEGEL,SAATW HFB	5
		111 Z AS SCHULZEND S U AS WAIDMANNSL D HAUPTFB	1
		111 Z AS SCHULZEND S U STADTGRENZE HAUPTFB	1
		111 Z AS SEIDELSTR U AS EICHBORNDAMM HAUPTFB	1
		111 Z AS WAIDMANNSL D U(AS) SCHULZEND S HAUPTFB	2
		111 Z EINF SCHARNWEBERSTR U AS KURT-SCHU-PL VERB	1
		111 Z EINF V KURT-SCHU-PL U AS EICHBORNDAMM HAUP	1
		ALT-HEILIGENSEE / HEILIGENSEESTR. / HENNIGSDORFER STR. / SCHULZENDORFER STR.	1
		ALT-REINICKENDORF / ROEDERNALLEE	4
		ALT-TEGEL / BERLINER STR. / BERNSTORFFSTR.	1
		ALT-TEGEL / MEDEBACHER WEG	1
		AM BÄRENSPRUNG / BISONWEG	1
		AM BÄRENSPRUNG / KEILERSTR.	1
		AM BORSIGTURM	9
		AM DACHSBAU / RUPPNER CHAUSSEE	1
		AM NORDGRABEN	3
		AM NORDGRABEN / EICHBORNDAMM	7
		AM NORDGRABEN / HOLZHAUSER STR.	3
		AM NORDGRABEN / TRIFTSTR. / TRIFTBRÜCKE	2
		AM TEGELER HAFEN	2
		AN DER MÄCKERITZBRÜCKE	1
		AN DER MÜHLE / KAROLINENSTR. / WAIDMANNSLUSTER DAMM / FLIEßBRÜCKE	8
		AN DER SCHNEISE	1
		AN DER SCHNEISE / WILDSCHWANSTEIG	1
		ANTONIENSTR.	6
		ANTONIENSTR. / AUGUSTE-VIKTORIA-ALLEE	1
		ANTONIENSTR. / EICHBORNDAMM / MIRAISTR.	5
		ANTONIENSTR. / KIENHORSTSTR.	2
		ANTONIENSTR. / SCHARNWEBERSTR. / A 111 BAB AUTOBAHNZUBRINGER HAMBURG / 111 AS EI	4
		ANTONIENSTR. / WITTESTR.	1
		ANTONIENSTR. / ZOBELTITZSTR.	1
		AROSER ALLEE	1
		AROSER ALLEE / EMMENTALER STR. / GOTTHARDSTR.	1
		AROSER ALLEE / HOLLÄNDERSTR.	2
		AROSER ALLEE / LINDAUER ALLEE	7
		AROSER ALLEE / SCHILLERRING	2
		AROSER ALLEE / ZERMATTER STR.	1
		AUGUSTE-VIKTORIA-ALLEE	5
		AUGUSTE-VIKTORIA-ALLEE / EICHBORNDAMM	4
		AUGUSTE-VIKTORIA-ALLEE / HUMBOLDTSTR. / OLLENHAUERSTR.	2
		AUGUSTE-VIKTORIA-ALLEE / SCHILLINGSTR.	1

**Verkehrsunfallörtlichkeiten junger Erwachsener
in der Direktion 1
nach Polizeiabschnitten und Bezirken(alt)**

2017			
Pol.- Abschnitt	Bezirk (alt)	Ort	Anzahl
11	RD	BASDORFER ZEILE	1
		BASELER STR. / MARIABRUNNER WEG / ZERMATTER STR.	1
		BEKASSINENWEG / IM ERPELGRUND	1
		BELFASTER STR. / HOLLÄNDERSTR.	1
		BERLINER STR.	4
		BERLINER STR. / AM BORSIGTURM	5
		BERLINER STR. / BERNAUER STR. / HOLZHAUSER STR. / SEIDELSTR. / BERNHARD-LICHTENB	9
		BERLINER STR. / BRUNOWSTR.	1
		BERLINER STR. / EGELLSSTR. / WITTESTR.	4
		BERLINER STR. / ERNSTSTR. / AM BORSIGTURM	2
		BERLINER STR. / GRUßDORFSTR.	1
		BERLINER STR. / KAROLINENSTR. / SCHLOßSTR. / AM TEGELER HAFEN	1
		BERLINER STR. / NAMSLAUSTR.	1
		BERLINER STR. / SCHLIEPERSTR.	1
		BERLINER STR. / VEITSTR.	3
		BERNAUER STR.	8
		BERNAUER STR. / SEIDELSTR.	1
		BERNAUER STR. / STERKRADER STR.	2
		BERNAUER STR. / STRAÙE L (HOKA III)	2
		BERNAUER STR. / STRAÙE R (HOKA IV)	1
		BERNSTORFFSTR.	1
		BILSENKRAUTSTR. / GLASKRAUTSTR.	1
		BISONWEG	1
		BISONWEG / SCHULZENDORFER STR.	1
		BLANKESTR.	2
		BLANKESTR. / BLANKESTR.	1
		BLANKESTR. / FRIEDRICH-KARL-STR. / REUTERSTR.	1
		BLANKESTR. / SCHARNWEBERSTR.	4
		BLÄÙHUHNWEG / HEILIGENSEESTR. / AM SÜDFELD	1
		BONIFAZIUSSTR. / SANDGRASWEG / WAIMANNSLUSTER DAMM	1
		BORSIGDAMM	1
		BORSIGDAMM / EISENHAMMERWEG / VEITSTR.	1
		BORSIGDAMM / NEHEIMER STR. / UFERPROMENADE BORSIGDAMM	1
		BREITENBACHSTR.	1
		BREITENBACHSTR. / MIRAISTR.	2
		BRUNOWSTR.	3
		BRUSEBERGSTR.	2
		BUDDESTR.	2
		BUDDESTR. / BERNSTORFFSTR.	1
		BUDDESTR. / GORKISTR.	1
		BUDDESTR. / GRUßDORFSTR.	1
		BUDDESTR. / SCHLIEPERSTR.	1
		BUDDESTR. / WAIMANNSLUSTER DAMM	4
		CONRADSTR.	1
		CONRADSTR. / HOLZHAUSER STR. / SOLTAUER STR.	2
		DAMBOCKSTR.	1
		EICHBORNDAMM	9
		EICHBORNDAMM / HERMANN-PIPER-STR.	1
		EICHBORNDAMM / PANNWITZSTR.	1
		EICHBORNDAMM / ROTBUCHENWEG	1
		EICHBORNDAMM / SCHARNWEBERSTR. / A 111 BAB AUTOBAHNZUBRINGER HAMBURG / 111 AS EI	3
		EICHBORNDAMM / WALDSTR. / WITTESTR.	2
		EICHELHÄHERSTR. / FALKENHORSTSTR. / FALKENPLATZ	1
		ELCHDAMM	1
		ERNSTSTR.	1
		ERNSTSTR. / JACOBSENWEG / LEUENBERGER ZEILE	1

**Verkehrsunfallörtlichkeiten junger Erwachsener
in der Direktion 1
nach Polizeiabschnitten und Bezirken(alt)**

2017			
Pol.- Abschnitt	Bezirk (alt)	Ort	Anzahl
11	RD	FLOHRSTR. / SEIDELSTR.	1
		FLOTTENSTR. / ROEDERNALLEE	1
		FLUGHAFEN TEGEL	20
		FRIEDRIKESTR.	1
		FRIEDRICH-KARL-STR.	2
		GENERAL-BARBY-STR.	3
		GENERAL-BARBY-STR. / SCHARNWEBERSTR.	2
		GENERAL-BARBY-STR. / WALDSTR.	1
		GORKISTR. / ZIEKOWSTR.	2
		GOTTHARDSTR.	4
		GOTTHARDSTR. / KAPWEG / SCHARNWEBERSTR.	17
		GOTTHARDSTR. / ROMANSHORNER WEG	1
		GOTTHARDSTR. / TEICHSTR.	1
		GRAF-HAESELER-STR. / SCHARNWEBERSTR.	2
		GROßKOPFSTR. / OLLENHAUERSTR.	4
		HECHELSTR.	1
		HECHELSTR. / SCHARNWEBERSTR.	4
		HECHELSTR. / ZOBELTITZSTR.	1
		HEILIGENSEESTR. / KAROLINENSTR. / RUPPNER CHAUSSEE	2
		HEILIGENSEESTR. / SCHWARZER WEG	1
		HENNIGSDORFER STR. / RUPPNER CHAUSSEE	1
		HERMSDORFER DAMM / WAIMANNSLUSTER DAMM / A 111 BAB AUTOBAHNZUBRINGER HAMBURG /	10
		HOLLÄNDERSTR.	1
		HOLZHAUSER STR.	14
		HOLZHAUSER STR. / A 111 BAB AUTOBAHNZUBRINGER HAMBURG / 111 AS HOLZHAUSER STR AU	10
		HOLZHAUSER STR. / JACOBSENWEG	2
		HOLZHAUSER STR. / KLINNERWEG	1
		HOLZHAUSER STR. / MIRAISTR.	2
		HOLZHAUSER STR. / TRIFTSTR.	1
		HOLZHAUSER STR. / WITTESTR.	3
		HUMANNSTR. / WALDSTR.	1
		HUMBOLDTSTR.	1
		HUMBOLDTSTR. / LINDAUER ALLEE	2
		KAMENER WEG	1
		KAPWEG	4
		KAPWEG / KURT-SCHUMACHER-DAMM	14
		KAROLINENSTR.	8
		KIEFHEIDER WEG	3
		KIEFHEIDER WEG / RUPPNER CHAUSSEE	1
		KIEFHEIDER WEG / SONNENWALDER WEG	1
		KIENHORSTSTR. / LIENEMANNSTR.	1
		KLAMANNSTR. / LINDAUER ALLEE	1
		KLIXSTR.	3
		KLIXSTR. / SCHARNWEBERSTR.	1
		KONRADSHÖHER STR.	1
		KURT-SCHUMACHER-DAMM	7
		KURT-SCHUMACHER-DAMM / A 111 BAB AUTOBAHNZUBRINGER HAMBURG / 111 AS KURT- SCHUHMA	5
		KURT-SCHUMACHER-DAMM / ARISTIDE-BRIAND-BRÜCKE	1
		KURT-SCHUMACHER-DAMM / OLLENHAUERSTR. / SCHARNWEBERSTR. / KURT-SCHUMACHER- PLATZ	14
		KURT-SCHUMACHER-DAMM / RUE AMBROISE PARÉ / A 111 BAB AUTOBAHNZUBRINGER HAMBURG	1
		KURT-SCHUMACHER-DAMM / RUE CHARLES CALMETTE / ROBERT-SCHUMAN-BRÜCKE	2
		KURT-SCHUMACHER-DAMM / STRAÙE 442 / CHARLES-CORCELLE-RING	6
		KURT-SCHUMACHER-DAMM / STRAÙE 462	1
		LIENEMANNSTR.	1

**Verkehrsunfallörtlichkeiten junger Erwachsener
in der Direktion 1
nach Polizeiabschnitten und Bezirken(alt)**

2017			
Pol.- Abschnitt	Bezirk (alt)	Ort	Anzahl
11	RD	LINDAUER ALLEE	2
		LINDAUER ALLEE / OLLENHAUERSTR. / WALDSTR.	2
		LINDAUER ALLEE / ROEDERNALLEE / TEICHSTR.	12
		MEDEBACHER WEG	2
		MEDEBACHER WEG / AM TEGELER HAFEN	1
		MEDEBACHER WEG / VEITSTR.	1
		METEORSTR.	1
		MIRAUSTR.	3
		MORÄNENWEG / WAIDMANNSLUSTER DAMM	1
		NEHEIMER STR.	2
		NORDLICHTSTR.	1
		NUßHÄHERSTR.	1
		OELDER WEG	1
		OESERSTR. / STILLACHZEILE / ZIEKOWSTR.	1
		OLLENHAUERSTR.	13
		OLLENHAUERSTR. / SAALMANNSTEIG	1
		ROEDERNALLEE	8
		ROEDERNALLEE / THYSSENSTR.	2
		RUPPNER CHAUSSEE	2
		RUPPNER CHAUSSEE / SCHULZENDORFER STR. / ZUR BAB A111-E26	2
		SAALMANNSTR.	1
		SANDHAUSER STR.	1
		SATURNSTR. / NORDLICHTSTR.	1
		SCHARNWEBERSTR.	34
		SCHARNWEBERSTR. / SCHILLINGSTR.	2
		SCHARNWEBERSTR. / URANUSWEG	3
		SCHILLINGSTR.	2
		SCHULZENDORFER STR.	1
		SCHWARZER WEG	1
		SEIDELSTR.	5
		SEIDELSTR. / A 111 BAB AUTOBAHNZUBRINGER HAMBURG / SEIDELSTRASSENBRÜCKE / 111 AS	1
		SIEDELMEISTERWEG	1
		SILBERHAMMERWEG	1
		SOLTAUER STR.	2
		TEICHSTR.	1
		TIETZSTR.	1
		TILE-BRÜGGE-WEG	1
		TITUSWEG / WAIDMANNSLUSTER DAMM / ZIEKOWSTR.	4
		TRESKOWSTR. / VEITSTR.	2
		VEITSTR.	4
		WAIDMANNSLUSTER DAMM	3
		WALDSTR.	5
		WITTESTR.	4
ZOBELTITZSTR.	4		
Verkehrsunfälle im Bezirk RD			590
Verkehrsunfälle im A 11			590
12	RD	ALMUTSTR. / BERLINER STR.	1
		ALT-LÜBARS	1
		ALT-REINICKENDORF / LUISENWEG / DORFAUE REINICKENDORF	1
		ALT-REINICKENDORF / STEGEWEG	1
		ALT-WITTENAU	1
		ALT-WITTENAU / EICHBORNDAMM	3
		ALT-WITTENAU / HERMSDORFER STR. / TRIFTSTR.	2
		ALT-WITTENAU / ORANIENBURGER STR.	1
		AM EICHENHAIN / LICHTUNGSWEG	1

**Verkehrsunfallörtlichkeiten junger Erwachsener
in der Direktion 1
nach Polizeiabschnitten und Bezirken(alt)**

2017			
Pol.- Abschnitt	Bezirk (alt)	Ort	Anzahl
12	RD	AM FREIBAD	1
		AM KAHLSCHLAG / SIGISMUNDKORSO	1
		AM KESSELPFUHL / GORKISTR.	1
		AM NORDGRABEN	2
		AM NORDGRABEN / ORANIENBURGER STR. / ORANIENBURGER BRÜCKE	1
		AM NORDGRABEN / ROEDERNALLEE / ROEDERNBRÜCKE	10
		AM NORDGRABEN / SCHORFHEIDESTR.	1
		AM SCHÄFERSEE / RESIDENZSTR.	3
		AM STEINBERGPARK	1
		AMBOßWEG / WILHELMSRUHER DAMM	2
		AMENDESTR.	5
		AMENDESTR. / BREITKOPFSTR.	2
		AMENDESTR. / HERBSTSTR.	1
		AMENDESTR. / REGINHARDSTR.	1
		ARTEMISSTR. / HALALISTR.	1
		ARTEMISSTR. / WAIDMANNSLUSTER DAMM	1
		AVENUE CHARLES DE GAULLE / RUE LAMARTINE	1
		BACKNANGER STR. / HEINSESTR.	1
		BENEKENDORFFSTR.	1
		BENEKENDORFFSTR. / GUTACHSTR.	2
		BENEKENDORFFSTR. / ORANIENDAMM	1
		BERLINER STR.	5
		BERLINER STR. / FONTANESTR.	1
		BERLINER STR. / HERMSDORFER DAMM	1
		BERLINER STR. / ROBINIENWEG	2
		BERNSHAUSENER RING / WITTENAUER STR.	1
		BERTRAMSTR.	1
		BIRKENWERDERSTR. / TORNOWER WEG	1
		BLANKENFELDER CHAUSSEE	1
		BLUNCKSTR. / OLLENHAUERSTR. / ORANIENBURGER STR.	1
		BONDICKSTR. / HOCHJAGDSTR.	1
		BOUMANNSTR.	1
		BOUMANNSTR. / FORSTSTR.	1
		BOUMANNSTR. / HEIDESTR.	1
		BOUMANNSTR. / HERMSDORFER DAMM	1
		BRIENZER STR. / HOLLÄNDERSTR.	1
		BÜCHSENWEG / KLEMKESTR.	3
		BÜRGERSTR.	1
		BÜRGERSTR. / WINTERSTR. / PROVINZSTR.	1
		BURGFRAUENSTR.	1
		BURGFRAUENSTR. / HOHEFELDSTR.	1
		CALAUER STR. / FINSTERWALDER STR.	2
		CYCLOPSTR.	1
		DANNENWALDER WEG	7
		DANNENWALDER WEG / FINSTERWALDER STR. / WILHELMSRUHER DAMM	2
		DANNENWALDER WEG / SCHORFHEIDESTR.	2
		DANNENWALDER WEG / TREUENBRIETZENER STR. / WILHELMSRUHER DAMM	3
		DIANASTR.	2
		DIANASTR. / TREIBERPFAD	1
		DIANASTR. / WAIDMANNSLUSTER DAMM	1
		DIETRICHINGER WEG / ORANIENBURGER STR. / WITTENAUER STR.	1
		DREBKAUER STR. / SCHORFHEIDESTR.	1
		DREWITZER STR. / FELLBACHER STR. / HERMSDORFER DAMM	1
		DRONTHEIMER STR. / RITTERLANDWEG / SOLDINER STR. / PROVINZSTR.	1
		DÜSTERHAUPTSTR. / WAIDMANNSLUSTER DAMM	1
		EICHBORNDAMM	9
		EICHBORNDAMM / ORANIENBURGER STR. / WILHELMSRUHER DAMM	8

**Verkehrsunfallörtlichkeiten junger Erwachsener
in der Direktion 1
nach Polizeiabschnitten und Bezirken(alt)**

2017			
Pol.- Abschnitt	Bezirk (alt)	Ort	Anzahl
12	RD	EICHBORNDAMM / TALDORFER WEG	1
		EICHHORSTER WEG	4
		EICHHORSTER WEG / FINSTERWALDER STR.	1
		EICHHORSTER WEG / SCHORFHEIDESTR. / WILHELMSRUHER DAMM	4
		EICHHORSTER WEG / WITTENAUER STR.	1
		ELSENPFUHLSTR.	1
		EMMENTALER STR.	3
		EMMENTALER STR. / RESIDENZSTR.	8
		EMMENTALER STR. / THURGAUER STR.	1
		ENKIRCHER STR.	1
		EPENSTEINSTR. / SCHWARTZSTR.	1
		FALKENTALER STEIG / FROHNAUER STR.	2
		FALKENTALER STEIG / HEINSESTR. / HERMSDORFER DAMM	2
		FELLBACHER STR.	1
		FELLBACHER STR. / SCHRAMBERGER STR.	2
		FINSTERWALDER STR.	3
		FLOTTENSTR.	2
		FLOTTENSTR. / KOPENHAGENER STR.	2
		FLOTTENSTR. / MONTANSTR.	1
		FLOTTENSTR. / STEGEWEG / MARKSCHEIDERSTR.	1
		FRÄSERSTEIG / ROEDERNALLEE	2
		FREIHEITSWEG / LUISENWEG	1
		FREIHEITSWEG / STEGEWEG	1
		FRIEDRICH-WILHELM-STR.	2
		FROHNAUER STR.	1
		FROHNAUER STR. / HERMSDORFER DAMM	1
		FROMMPROMENADE / TECHOWPROMENADE	1
		GESELLSCHAFTSTR.	1
		GORKISTR.	1
		GÖSCHENSTR.	1
		GÖSCHENSTR. / CYCLOPSTR. / GÖSCHENPLATZ	1
		GÖTZESTR.	1
		GUTACHSTR. / ZABEL-KRÜGER-DAMM	1
		HAINBUCHENSTR.	1
		HAßLINGERWEG / MARKSTR.	1
		HAUSOTTERSTR.	1
		HAUSOTTERSTR. / PROVINZSTR.	1
		HAUSOTTERSTR. / REGINHARDSTR.	3
		HAUSOTTERSTR. / RESIDENZSTR. / STARGARDTSTR.	2
		HEIDENHEIMER STR. / HERMSDORFER DAMM	1
		HEINSESTR.	1
		HERBSTSTR. / KAMEKESTR.	1
		HERBSTSTR. / PROVINZSTR.	1
		HERMANN-PIPER-STR.	1
		HERMSDORFER DAMM	11
		HERMSDORFER DAMM / HOHEFELDSTR.	2
HERMSDORFER DAMM / KURFÜRSTENSTR. / WALDSPECHTWEG	1		
HERMSDORFER DAMM / OLAFSTR.	1		
HERMSDORFER DAMM / SCHLOßSTR.	1		
HERMSDORFER STR. / AVENUE CHARLES DE GAULLE	1		
HERMSDORFER STR. / JEAN-JAURÈS-STR. / CYCLOPSTR.	2		
HERMSDORFER STR. / ORANIENBURGER STR.	4		
HERRNHOLZWEG / ZABEL-KRÜGER-DAMM	1		
HOCHJAGDSTR. / WAIDMANNSLUSTER DAMM	1		
HOHEFELDSTR.	1		
HOLLÄNDERSTR.	5		

**Verkehrsunfallörtlichkeiten junger Erwachsener
in der Direktion 1
nach Polizeiabschnitten und Bezirken(alt)**

2017			
Pol.- Abschnitt	Bezirk (alt)	Ort	Anzahl
12	RD	HOLLÄNDERSTR. / LETTEALLEE / RESIDENZSTR. / FAHLANDGASSE / FRANZ-NEUMANN-PLATZ	6
		HOLLÄNDERSTR. / MARKSTR.	6
		HOLLÄNDERSTR. / VIERWALDSTÄTTER WEG	1
		HOLZSTR. / LETTEALLEE / PROVINZSTR.	1
		HOPPESTR. / SOMMERSTR.	1
		HUBERTUSSTR. / WAIDMANNSLUSTER DAMM	1
		HUTTWILER WEG / RAGAZER STR.	1
		ILBESHÄUSER WEG	1
		IM AMSELTAL / MAXIMILIANKORSO	1
		JANSENSTR.	1
		KASINOWEG / KNAPPENPFAD	1
		KLEMKESTR.	4
		KLOSTERHEIDER WEG	1
		KÖNIGSHORSTER STR.	1
		KÖNIGSHORSTER STR. / WILHELMSRUHER DAMM	1
		KOPENHAGENER STR.	2
		KÜHLEWEINSTR. / LETTEALLEE	1
		KÜHLEWEINSTR. / PANKOWER ALLEE	1
		KÜHLEWEINSTR. / REGINHARDSTR.	1
		KÜHNEMANNSTR. / SCHWABSTR. / PROVINZSTR.	1
		KURHAUSSTR. / KURZE STR.	1
		LAURINSTEIG / MÜNCHENER STR.	1
		LENGEDER STR. / KOPENHAGENER STR.	1
		LENGEDER STR. / ROEDERNALLEE	3
		LETTEALLEE	1
		LETTEALLEE / REGINHARDSTR.	1
		LIERBACHER WEG / ZABEL-KRÜGER-DAMM	1
		LINDAUER ALLEE	2
		LINDAUER ALLEE / RAGAZER STR.	2
		LINDAUER ALLEE / RESIDENZSTR.	8
		LÜBARSER STR. / ORANIENBURGER STR.	1
		LUDOLFINGERPLATZ	1
		MARKGRAFENSTR. / SENHEIMER STR.	2
		MARKSTR.	8
		MARKSTR. / PANKOWER ALLEE / RESIDENZSTR.	5
		MARKSTR. / WALDERSEESTR.	2
		MAUSCHBACHER STEIG / ORANIENBURGER STR.	3
		MAXIMILIANKORSO / LUDOLFINGERPLATZ	1
		MICKESTR. / PANKOWER ALLEE / LETTEPLATZ	1
		MITTELBRUCHZEILE	2
		MITTELBRUCHZEILE / RESIDENZSTR.	1
		NACH DER HÖHE / WAIDMANNSLUSTER DAMM	1
NAGOLDER PFAD / ORANIENDAMM	1		
NEUBRÜCKER STR.	1		
NIMRODSTR.	1		
NORDBAHNSTR.	2		
OGGENHAUSER STR.	1		
ORANIENBURGER CHAUSSEE / SCHWARZKITTELWEG	1		
ORANIENBURGER STR.	5		
ORANIENBURGER STR. / GÖSCHENPLATZ	4		
ORANIENBURGER STR. / ROEDERNALLEE	3		
ORANIENBURGER STR. / SCHLITZER STR.	3		
ORANIENDAMM	5		
ORANIENDAMM / WAIDMANNSLUSTER DAMM / ZABEL-KRÜGER-DAMM	6		
OSWINSTEIG / ROEDERNSTR.	1		
PANKOWER ALLEE	1		

**Verkehrsunfallörtlichkeiten junger Erwachsener
in der Direktion 1
nach Polizeiabschnitten und Bezirken(alt)**

2017			
Pol.- Abschnitt	Bezirk (alt)	Ort	Anzahl
12	RD	PANKOWER ALLEE / PAPIERSTR. / PROVINZSTR.	1
		PANKOWER ALLEE / SEMKENSTEIG	1
		PANNWITZSTR.	1
		PROVINZSTR.	9
		QUICKBORNER STR.	4
		RASCHDORFFSTR.	1
		RASCHDORFFSTR. / REGINHARDSTR.	1
		RASCHDORFFSTR. / RESIDENZSTR. / THATERSTR.	5
		RATHAUSPROMENADE	1
		REGINHARDSTR.	6
		REGINHARDSTR. / RITTERLANDWEG	1
		RESIDENZSTR.	29
		RESIDENZSTR. / RITTERLANDWEG	3
		RESIDENZSTR. / RORSCHACHER ZEILE	1
		RESIDENZSTR. / SIMMELSTR.	2
		RITTERLANDWEG	4
		ROEDERNALLEE	6
		ROEDERNALLEE / WILHELM-GERICKE-STR.	2
		RUE MONTESQUIEU / JEAN-JAURÈS-STR.	2
		SCHLITZER STR.	1
		SCHLUCHSEESTR.	1
		SCHORFHEIDESTR.	1
		SCHULZENDORFER STR. / BRANDTSTR. / HEINSESTR.	2
		SCHULZENDORFER STR. / HERMSDORFER DAMM	1
		SENFTENBERGER RING	7
		SENFTENBERGER RING / WILHELMSRUHER DAMM	5
		SIGISMUNDKORSO	1
		SOMMERSTR.	3
		STEGEWEG	1
		TESSENOWSTR.	1
		THATERSTR.	1
		TITISEESTR.	1
		TREUENBRIETZENER STR.	2
		TREUENBRIETZENER STR. / QUICKBORNER STR.	3
		TREUENBRIETZENER STR. / WESENDORFER STR.	5
		VELTHEIMSTR.	1
		WAIDMANNSLUSTER DAMM	3
		WAIDMANNSLUSTER DAMM / JEAN-JAURÈS-STR.	1
		WALDERSEESTR.	1
		WALDSHUTER ZEILE	1
		WEISLINGENSTR. / ZELTINGER STR.	1
		WESENDORFER STR.	2
		WILHELM-GERICKE-STR.	2
		WILHELMSRUHER DAMM	25
		ZABEL-KRÜGER-DAMM	10
		ZABEL-KRÜGER-DAMM / HORBER STR. / ETTENHEIMER PFAD	1
		ZEHNTWERDERWEG	1
		ZELTINGER PLATZ	2
		ZELTINGER PLATZ / FROHNAUER BRÜCKE	1
		ZERPENSCHLEUSER RING	1
		Verkehrsunfälle im Bezirk RD	
Verkehrsunfälle im A 12			511
13	PK	10 Z SCHÖNERLINDER U HOBRECHTSFELDER HAUPTFB	1
		10 Z STADTGR (WESTL) U SCHÖNERLINDER HAUPTFB	2
		114 AS SCHÖNERLINDER STR HAUPTFAHRBAHN >N	1
		114 Z AS BUCHER STR U AS SCHÖNERLINDER HAUPTFB	1

**Verkehrsunfallörtlichkeiten junger Erwachsener
in der Direktion 1
nach Polizeiabschnitten und Bezirken(alt)**

2017			
Pol.- Abschnitt	Bezirk (alt)	Ort	Anzahl
13	PK	114 Z AS SCHÖNERLINDER S U BAHN-BRÜCKE HAUPTFB	1
		114 Z AS SCHÖNERLINDER U AS BUCHER STR HAUPTFB	1
		114 Z STADTGRENZE U BAHN-BRÜCKE HAUPTFAHRBAHN	3
		A 114 BAB AUTOBAHNZUBRINGER PRENZLAU	1
		AM FEUCHTEN WINKEL	2
		AN DER PRIESTERKOPPEL / KASTANIENALLEE	1
		ANGERWEG / FRIEDRICH-ENGELS-STR. / KASTANIENALLEE (ENDE)	2
		ARKONASTR. / KISSINGENSTR. / STUBNITZSTR.	1
		ARNOUXSTR. / ROSENTHALER WEG	1
		BAHNHOFSTR.	1
		BAHNHOFSTR. / BERLINER STR. / PASEWALKER STR. / ROSENTHALER STR.	2
		BAHNHOFSTR. / BLANKENBURGER WEG / PANKSTR.	2
		BENJAMIN-VOGELSDORFF-STR. / MÜHLENSTR.	1
		BERGRUTENPFAD / SCHÖNHAUSER STR.	1
		BERLINER STR. / BINZSTR.	1
		BERLINER STR. / BLANKENFELDER STR. / HAUPTSTR. / SCHÖNHAUSER STR.	1
		BERLINER STR. / BREITE STR.	4
		BERLINER STR. / ELSA-BRÄNDSTRÖM-STR.	1
		BERLINER STR. / ESPLANADE / WESTERLANDSTR.	1
		BERLINER STR. / FLORASTR.	3
		BERLINER STR. / GRANITZSTR. / KISSINGENSTR.	3
		BERLINER STR. / MÜHLENSTR. / TIROLER STR.	2
		BERLINER STR. / SCHULSTR.	1
		BEUTHSTR.	1
		BINZSTR.	1
		BLANKENBURGER STR.	2
		BLANKENBURGER STR. / BUCHHOLZER STR.	1
		BLANKENBURGER STR. / DIETZGENSTR. / OSSIETZKYPLATZ	6
		BLANKENBURGER STR. / SIEGFRIEDSTR.	1
		BLANKENBURGER STR. / STRAÙE 199	1
		BLANKENBURGER WEG / PASEWALKER STR.	1
		BLANKENFELDER CHAUSSEE	2
		BLANKENFELDER STR. / ROSENTHALER WEG	1
		BREHMESTR.	5
		BREHMESTR. / RETTIGWEG	1
		BREITE STR.	5
		BRIXENER STR. / DOLOMITENSTR.	1
		BUCHER STR.	3
		BUCHER STR. / A 114 BAB AUTOBAHNZUBRINGER PRENZLAU / 114 AS BUCHER STR EINF V BU	1
		BUCHER STR. / STRAÙE 103	1
		BUCHHOLZER STR. / HERTHAPLATZ / WACKENBERGSTR.	1
		BUCHHORSTER STR. / HAUPTSTR. / KASTANIENALLEE	1
		CÉSAR-FRANCK-STR. / BRATVOGELWEG / KASTANIENALLEE	2
		CRUSEMARKSTR.	2
		DAMEROWSTR.	4
		DAMMSMÜHLER STR.	1
		DETTELBACHER WEG / ZEILER WEG	1
		DIETZGENSTR.	7
		DIETZGENSTR. / OSSIETZKYPLATZ / HERMANN-HESSE-STR.	2
		DR.-MARKUS-STR. / BERLINER STR.	1
		DUSEKESTR.	1
		ELSA-BRÄNDSTRÖM-STR. / NEUMANNSTR. (ENDE)	1
		ELSA-BRÄNDSTRÖM-STR. / PRENZLAUER PROMENADE	2
		ELSA-BRÄNDSTRÖM-STR. / TRELLEBORGER STR.	1
		ERBESKOPFWEG	1
		EWESTSTR.	1
		FLORASTR.	5

**Verkehrsunfallörtlichkeiten junger Erwachsener
in der Direktion 1
nach Polizeiabschnitten und Bezirken(alt)**

2017			
Pol.- Abschnitt	Bezirk (alt)	Ort	Anzahl
13	PK	FLORASTR. / GAILLARDSTR.	2
		FLORASTR. / MÜHLENSTR.	3
		FONTANESTR.	1
		FRIEDRICH-ENGELS-STR.	3
		FRIEDRICH-ENGELS-STR. / KASTANIENALLEE	1
		FRIEDRICH-ENGELS-STR. / NORDENDSTR.	1
		FRIESENSTR. / GERMANENSTR. / WALHALLASTR.	1
		GALENUSSTR. / KLAUSTALER STR.	1
		GALENUSSTR. / PASEWALKER STR.	1
		GARBÁTYPLATZ	1
		GARIBALDISTR. / HAUPTSTR.	1
		GERMANENSTR. / STRAÙE VOR SCHÖNHOLZ / VEREINSSTEG / WALDSTEG	1
		GÖRSCHSTR. / GÖRSCHSTR.	1
		GRABBEALLEE	4
		GRABBEALLEE / HEINRICH-MANN-STR. / SCHÖNHOLZER STR. / SCHÖNHOLZER BRÜCKE (PANKE)	4
		GRABBEALLEE / HERMANN-HESSE-STR. / PASTOR-NIEMÖLLER-PLATZ	1
		GRABBEALLEE / HOMEYERSTR.	1
		GRANITZSTR.	3
		GRANITZSTR. / HIDDENSEESTR. / KISSINGENSTR.	1
		GRANITZSTR. / PRENZLAUER PROMENADE / ROTHENBACHSTR.	2
		GRUMBKOWSTR.	1
		GÜLLWEG / WALDSTR. / HERMANN-HESSE-STR.	1
		HALLANDSTR.	1
		HAUPTSTR.	6
		HAUPTSTR. / HERTZSTR.	1
		HAUPTSTR. / LESSINGSTR. (ENDE)	5
		HAUPTSTR. / NIEDERSTR.	1
		HEINRICH-BÖLL-STR.	1
		HEINRICH-BÖLL-STR. / DIETZGENSTR. / UHLANDSTR.	1
		HEINRICH-MANN-STR.	2
		HEINZ-BRANDT-STR.	1
		HERMANN-HESSE-STR.	2
		HERMANN-HESSE-STR. / PASTOR-NIEMÖLLER-PLATZ	1
		HEYNSTR.	1
		HIELSCHERSTR.	1
		KAMISARDENPLATZ / ZEUSCHELSTR. / TRIFTSTR.	1
		KASTANIENALLEE	1
		KAVALIERSTR. / WOLFSHAGENER STR.	1
		KISSINGENPLATZ / KISSINGENSTR. / NEUMANNSTR.	1
		KISSINGENSTR. / PRENZLAUER PROMENADE	1
		KISSINGENSTR. / RETZBACHER WEG	2
		KLEMKESTR. / STRAÙE VOR SCHÖNHOLZ	1
		KLOTHILDESTR.	1
		KÖRNERSTR.	1
		KUCKHOFFSTR. / WALDSTR.	1
		KURZE STR. / SCHONENSCHER STR.	1
		LA-ROCHELLE-STR. / MAZETSTR.	1
		LAUDAER STR. / RETZBACHER WEG	1
		LESSINGSTR.	1
		MARGARETENAUE / PASEWALKER STR.	1
		MASURENSTR. / MÜHLENSTR.	1
		MAXIMILIANSTR.	1
		MAXIMILIANSTR. / MÜHLENSTR.	2
		MENDELSTR.	2
		MÜHLENSTR.	2
		MÜHLENSTR. / BREITE STR.	3
		MÜHLENSTR. / ÖTZTALER STR.	1

**Verkehrsunfallörtlichkeiten junger Erwachsener
in der Direktion 1
nach Polizeiabschnitten und Bezirken(alt)**

2017			
Pol.- Abschnitt	Bezirk (alt)	Ort	Anzahl
13	PK	MÜHLENSTR. / ZILLERTALSTR.	1
		NAVARRAPLATZ / MÜHLENSTR. / ROSENTHALER WEG / TRIFTSTR.	2
		NEUE SCHÖNHOLZER STR.	3
		NEUMANNSTR.	1
		NEUMANNSTR. / SPIEKERMANNSTR.	1
		NIEDERSTR.	2
		OSSIETZKYSTR. / BREITE STR.	1
		PANKGRAFENSTR.	1
		PANKOWER STR.	1
		PASEWALKER STR.	2
		PASEWALKER STR. / PRENZLAUER PROMENADE / A 114 BAB AUTOBAHNZUBRINGER PRENZLAU	3
		PASEWALKER STR. / SCHLOßALLEE	1
		PFARRER-HURTIENNE-PLATZ / HAUPTSTR. / MÜHLENSTR.	1
		PRENZLAUER PROMENADE	4
		PRENZLAUER PROMENADE / TRESKOWSTR.	1
		PROVINZSTR. / STRAÙE VOR SCHÖNHOLZ	1
		QUICKBORNER STR. / WILHELMSRUHER DAMM	1
		RETZBACHER WEG	1
		ROLANDSTR.	1
		ROSENTHALER WEG	2
		RUDOLF-DITZEN-WEG / MAJAKOWSKIRING	1
		SCHILLERSTR. / WALDEMARSTR.	2
		SCHILLINGWEG	1
		SCHONENSCHEN STR.	1
		SCHONENSCHEN STR. / TRELLEBORGER STR.	2
		SCHÖNERLINDER CHAUSSEE / SCHÖNERLINDER STR.	2
		SCHÖNERLINDER STR.	1
		SCHÖNHAUSER STR.	2
		SCHÖNHOLZER STR.	2
		SCHULZESTR.	1
		STRAÙE 79	1
		TALSTR. / THULESTR.	2
	THULESTR.	2	
	THULESTR. / TRELLEBORGER STR.	2	
	TÖPPERWEG / BUCHER STR.	1	
	UHLANDSTR.	1	
	WALDOWSTR.	1	
	WIESENKRÄUTERWEG / BUNTSTEINWEG / DIETZGENSTR.	1	
	WILHELMSRUHER DAMM / FRIEDRICH-ENGELS-STR. / HAUPTSTR.	2	
	WILHELMSRUHER DAMM / UHLANDSTR.	1	
	WOLFSHAGENER STR. / AMALIENPARK	1	
	WOLLANKSTR.	4	
	WOLLANKSTR. / BREHMESTR. / SCHULZESTR.	1	
	WOLLANKSTR. / FLORASTR.	2	
	WOLLANKSTR. / GÖRSCHSTR.	1	
	WOLLANKSTR. / NEUE SCHÖNHOLZER STR. / SCHÖNHOLZER STR. / BREITE STR.	5	
ZEUSCHELSTR.	1		
Verkehrsunfälle im Bezirk PK			273
WS	AM STEINBERG / PRENZLAUER PROMENADE / THULESTR.		2
		Verkehrsunfälle im Bezirk WS	
Verkehrsunfälle im A 13			275
14	PK	10 Z KAROWER CHAUSSEE U STADTGR (ÖSTL) HAUPTFB	2
		10 Z STADTGR (ÖSTL) U KAROWER CHAUSSEE HAUPTFB	1
		ALT-BUCH / ALT-BUCH	1
		ALT-BUCH / AM STENER BERG / SCHWANEBECKER CHAUSSEE / ZEPERNICKER STR.	3

**Verkehrsunfallörtlichkeiten junger Erwachsener
in der Direktion 1
nach Polizeiabschnitten und Bezirken(alt)**

2017			
Pol.- Abschnitt	Bezirk (alt)	Ort	Anzahl
14	PK	ALT-BUCH / PÖLNITZWEG	1
		ALT-BUCH / WILTBERGSTR. / WALTER-FRIEDRICH-STR.	2
		AM STENER BERG	1
		BRUNO-APITZ-STR.	1
		GEORG-BENJAMIN-STR. / THEODOR-BRUGSCH-STR.	1
		HOBRECHTSFELDER CHAUSSEE	1
		KAROWER CHAUSSEE / KAROWER STR. / LINDENBERGER WEG / WILTBERGSTR.	1
		PÖLNITZWEG	1
		PÖLNITZWEG / RÖBELLWEG	1
		RÖBELLWEG	1
		SCHWANEBECKER CHAUSSEE	1
		THEODOR-BRUGSCH-STR.	1
		WALTER-FRIEDRICH-STR. / FRANZ-SCHMIDT-STR.	1
		WALTER-FRIEDRICH-STR. / WALTER-FRIEDRICH-STR.	1
		ZEPERNICKER STR.	2
Verkehrsunfälle im Bezirk PK			24
WS		ACHILLESSTR.	2
		ACHILLESSTR. / BUCHER CHAUSSEE	3
		ACHILLESSTR. / ZUM KAPPGRABEN / LOSSEBERGPLATZ	1
		ALBERTINENSTR.	4
		ALBERTINENSTR. / PISTORIUSSTR. / BERLINER ALLEE	1
		ALT-BLANKENBURG / KRUGSTEGE	1
		ALT-KAROW	1
		ALT-KAROW / BAHNHOFSTR. / BLANKENBURGER CHAUSSEE / STRAÙE 52	1
		ALT-KAROW / STRAÙE 72	2
		AM DANEWEND / HUBERTUSDAMM	1
		AM HOHEN FELD / SIVERSTORPSTR.	1
		AM STEINBERG	3
		AM STEINBERG / HEINERSDORFER STR.	3
		AMALIENSTR.	3
		AN DER INDUSTRIEBAHN / GEHRINGSTR.	2
		ANTONPLATZ / LANGHANSSTR. / BERLINER ALLEE	1
		BAHNHOFSTR.	3
		BEHAIMSTR. / LANGHANSSTR.	1
		BERLINER ALLEE	8
		BERNKASTELER STR. / GROÙE SEESTR. / RENNBahnSTR. / BERLINER ALLEE	1
		BERNKASTELER STR. / WITTLICHER STR.	1
		BITBURGER STR. / PERLER STR.	1
		BIZETSTR.	2
		BIZETSTR. / INDIRA-GANDHI-STR.	1
		BLANKENBURGER PFLASTERWEG	2
		BLANKENBURGER PFLASTERWEG / HEINERSDORFER STR.	3
		BLANKENBURGER STR. / MALCHOWER STR.	1
		BÖRNESTR.	1
		BÖRNESTR. / LANGHANSSTR.	1
		BÖTTNERSTR. / PANKGRAFENSTR.	1
		BRAUHAUSSTR. / PRENZLAUER PROMENADE	1
		BUNDESSTR. 2 / AM LUCHGRABEN	1
		BUSCHALLEE / GARTENSTR.	1
		BUSCHALLEE / SEEWEG / BERLINER ALLEE	3
BUSONISTR.	1		
CALIGARIPLATZ / GUSTAV-ADOLF-STR. / HEINERSDORFER STR. / PRENZLAUER PROMENADE	2		
CHARLOTTENBURGER STR. / ROELCKESTR.	2		
DGZ-RING / GUSTAV-ADOLF-STR.	1		
ELSE-JAHN-STR.	2		
ELSE-JAHN-STR. / GARTENSTR.	1		

**Verkehrsunfallörtlichkeiten junger Erwachsener
in der Direktion 1
nach Polizeiabschnitten und Bezirken(alt)**

2017			
Pol.- Abschnitt	Bezirk (alt)	Ort	Anzahl
14	WS	FALKENBERGER STR. / PIESPORTER STR.	1
		FELDTMANNSTR. / PIESPORTER STR.	1
		FRIESICKESTR.	1
		GÄBLERSTR. / ROELCKESTR.	1
		GARTENSTR.	1
		GARTENSTR. / WEGENERSTR.	1
		GEHRINGSTR. / BERLINER ALLEE	1
		GIERSSSTR. / HANSASTR.	1
		GOUNODSTR.	1
		GOUNODSTR. / INDIRA-GANDHI-STR.	1
		GOUNODSTR. / MAHLERSTR.	1
		GREIFSWALDER STR. / GÜRTELSTR. / LEHDERSTR. / BERLINER ALLEE	2
		GROÙE SEESTR. / SCHÖNSTR.	1
		GÜRTELSTR.	1
		GUSTAV-ADOLF-STR.	2
		GUSTAV-ADOLF-STR. / LANGHANSSTR.	1
		GUSTAV-ADOLF-STR. / RENNBAHNSTR.	1
		GUSTAV-ADOLF-STR. / WIGANDSTALER STR.	1
		HANSASTR.	1
		HANSASTR. / HANSASTR.	2
		HEINERSDORFER STR.	1
		HERBERT-BAUM-STR. / BERLINER ALLEE	1
		INDIRA-GANDHI-STR. / BERLINER ALLEE	3
		JACOBSONNSTR.	1
		KAROWER DAMM / STRAÙE 26 / TRESEBURGER STR.	3
		KGA AM STEINBERG / TINO-SCHWIERZINA-STR. / TRESKOWSTR.	1
		KRÄHENFUÙZEILE / BUCHER CHAUSSEE	1
		KRONTALER STR. / STRAÙE 100	1
		LANGHANSSTR.	4
		LANGHANSSTR. / PRENZLAUER PROMENADE	2
		LEHDERSTR.	1
		LEHDERSTR. / ROELCKESTR.	1
		LEOBSCHÜTZER STR.	1
		LIEBERMANNSTR.	1
		LINDENALLEE / BERLINER ALLEE	2
		MALCHOWER CHAUSSEE	2
		MALCHOWER CHAUSSEE / DARßER STR. / DARßER BRÜCKE	2
		MALCHOWER CHAUSSEE / PIESPORTER STR.	3
		MALCHOWER STR.	1
		MAX-STEINKE-STR.	1
		MEYERBEERSTR.	1
		MIRBACHPLATZ / SCHÖNSTR.	1
		NEUMAGENER STR.	1
		PANKGRAFENSTR.	1
		PARKSTR.	1
		PARKSTR. / BERLINER ALLEE	1
		PARKSTR. / RENNBAHNSTR.	2
		PASEDAGPLATZ / RENNBAHNSTR. / SCHÖNSTR.	1
		PIESPORTER STR. / DARßER STR.	3
		PISTORIUSPLATZ	1
PISTORIUSSTR.	2		
PISTORIUSSTR. / ROELCKESTR.	1		
PISTORIUSSTR. / WOELCKPROMENADE	1		
PRENZLAUER PROMENADE	5		
PRENZLAUER PROMENADE / SPIEKERMANNSTR.	2		
RENNBAHNSTR.	6		
RENNBAHNSTR. / ROELCKESTR.	3		

**Verkehrsunfallörtlichkeiten junger Erwachsener
in der Direktion 1
nach Polizeiabschnitten und Bezirken(alt)**

2017			
Pol.- Abschnitt	Bezirk (alt)	Ort	Anzahl
14	WS	ROELCKESTR.	2
		ROMAIN-ROLLAND-STR.	5
		ROMAIN-ROLLAND-STR. / ROTHENBACHSTR.	2
		ROMAIN-ROLLAND-STR. / WISCHBERGEWEG	1
		ROTHENBACHSTR.	4
		RUDELSBURGSTR.	1
		SCHÄFERSTEGE	1
		SMETANASTR.	1
		SMETANASTR. / BERLINER ALLEE	1
		STRAÙE 43 / STRAÙE 48	1
		STRAÙE 47	1
		STREUSTR.	3
		TINO-SCHWIERZINA-STR. / AIDASTR. / AM WASSERTURM	1
		TINO-SCHWIERZINA-STR. / AM STEINBERG	1
		TRESKOWSTR.	2
		WEGENERSTR. / BERLINER ALLEE	1
		WOELCKPROMENADE	1
		ZUR RINGALLEE / NÜßLERSTR. / ROELCKESTR.	1
		Verkehrsunfälle im Bezirk WS	
Verkehrsunfälle im A 14			215
15	PB	AHLBECKER STR. / PRENZLAUER ALLEE	1
		ANDERSENSTR. / IBSENSTR.	1
		ANGERMÜNDER STR.	1
		BAUMBACHSTR. / WISBYER STR.	1
		BEHMSTR.	1
		BEHMSTR. / MALMÖER STR. / SCHIVELBEINER STR.	6
		BEHMSTR. / SCHWEDTER STEG / BEHMSTRASÙENBRÜCKE	2
		BEHMSTRASÙENBRÜCKE	1
		BERLINER STR.	1
		BERLINER STR. / ESCHENGRABEN	2
		BERLINER STR. / THULESTR.	1
		BORNHOLMER STR.	4
		BORNHOLMER STR. / AALESUNDER STR.	1
		BORNHOLMER STR. / BJÖRNSONSTR. / MALMÖER STR.	3
		BORNHOLMER STR. / DRIESENER STR. / NORDKAPSTR.	1
		BORNHOLMER STR. / GOTLANDSTR. / SEELOWER STR.	1
		BORNHOLMER STR. / SCHÖNFLIEßER STR. / STAVANGERSTR.	3
		BORNHOLMER STR. / SCHÖNHAUSER ALLEE / WISBYER STR.	6
		BÖSEBRÜCKE	1
		BUCHHOLZER STR.	1
		BUCHHOLZER STR. / MILASTR. / SCHÖNHAUSER ALLEE	1
		CANTIANSTR.	1
		CANTIANSTR. / SCHÖNHAUSER ALLEE / TOPSSTR.	3
		CHORINER STR.	1
		CHRISTINENSTR.	2
		CZARNIKAUER STR. / FINNLÄNDISCHE STR. / MALMÖER STR.	2
		DÄNENSTR. / SCHÖNHAUSER ALLEE / SCHÖNHAUSER-ALLEE-BRÜCKE	2
		DANZIGER STR.	3
		DANZIGER STR. / DUNCKERSTR.	1
		DANZIGER STR. / EBERSWALDER STR. / KASTANIENALLEE / PAPPELALLEE / SCHÖNHAUSER AL	13
		DANZIGER STR. / HAGENAUER STR. / SCHLIEMANNSTR.	1
		DANZIGER STR. / KNAACKSTR. / LYCHENER STR.	3
		DANZIGER STR. / KOLLWITZSTR. / SENEFELDERSTR.	2
DRIESENER STR. / SCHIVELBEINER STR.	1		
DUNCKERSTR. / RAUMERSTR.	2		

**Verkehrsunfallörtlichkeiten junger Erwachsener
in der Direktion 1
nach Polizeiabschnitten und Bezirken(alt)**

2017			
Pol.- Abschnitt	Bezirk (alt)	Ort	Anzahl
15	PB	DUNCKERSTR. / STARGARDER STR.	1
		DUNCKERSTR. / WISBYER STR.	1
		EBERSWALDER STR.	7
		EBERSWALDER STR. / TOPSSTR.	1
		ERICH-WEINERT-STR.	1
		ERICH-WEINERT-STR. / GUDVANGER STR.	1
		ERICH-WEINERT-STR. / PRENZLAUER ALLEE	5
		ERICH-WEINERT-STR. / STAHLHEIMER STR.	2
		FEHRBELLINER STR. / SCHÖNHAUSER ALLEE	1
		GAUDYSTR.	1
		GLEIMSTR.	6
		GLEIMSTR. / CANTIANSTR. / RHINOWER STR.	2
		GLEIMSTR. / SCHÖNHAUSER ALLEE / STARGARDER STR.	5
		GNEISTSTR. / GREIFENHAGENER STR.	1
		GNEISTSTR. / PAPPELALLEE / RAUMERSTR.	1
		GNEISTSTR. / SCHÖNHAUSER ALLEE	1
		GÖHRENER STR. / SENEFELDERSTR.	1
		GRELLSTR. / PRENZLAUER ALLEE / WICHERTSTR.	4
		HAGENAUER STR.	1
		HAGENAUER STR. / SREDZKISTR.	1
		HUSEMANNSTR.	1
		KANZOWSTR. / PRENZLAUER ALLEE	1
		KASTANIENALLEE	2
		KASTANIENALLEE / ODERBERGER STR.	1
		KNAACKSTR.	1
		KNAACKSTR. / KOLLWITZSTR.	1
		KOLLWITZSTR.	3
		KOLLWITZSTR. / SAARBRÜCKER STR. / SCHÖNHAUSER ALLEE	2
		KOLLWITZSTR. / SREDZKISTR.	2
		KOPENHAGENER STR.	1
		KUGLERSTR.	1
		KUGLERSTR. / STAHLHEIMER STR.	1
		KURZE STR. / SCHERENBERGSTR. / WISBYER STR.	2
		LOTTUMSTR. / SCHÖNHAUSER ALLEE	1
		LYCHENER STR. / RAUMERSTR.	3
		NEUMANNSTR. / STAHLHEIMER STR. / WISBYER STR.	1
		OSTSEESTR. / PRENZLAUER ALLEE / PRENZLAUER PROMENADE / WISBYER STR.	7
		PAPPELALLEE	1
		PAPPELALLEE / STARGARDER STR.	1
		PRENZLAUER ALLEE	3
		SCHIVELBEINER STR.	3
		SCHLIEMANNSTR.	2
		SCHÖNFLIEßER STR.	1
		SCHÖNHAUSER ALLEE	16
		SCHÖNHAUSER ALLEE / WICHERTSTR. / SCHIVELBEINER STR. (ENDE)	2
		SCHWEDTER STR.	1
		SCHWEDTER STR. / TEMPLINER STR.	1
		SREDZKISTR.	3
		TEMPLINER STR. / ZIONSKIRCHSTR.	1
		TRELLEBORGER STR. / WISBYER STR.	1
U-BHF. SCHÖNHAUSER ALLEE / KOPENHAGENER STR. / SCHÖNHAUSER ALLEE	1		
VARNHAGENSTR. / WISBYER STR.	1		
WISBYER STR.	2		
Verkehrsunfälle im Bezirk PB			192
WD	BERNAUER STR.		1
Verkehrsunfälle im Bezirk WD			1

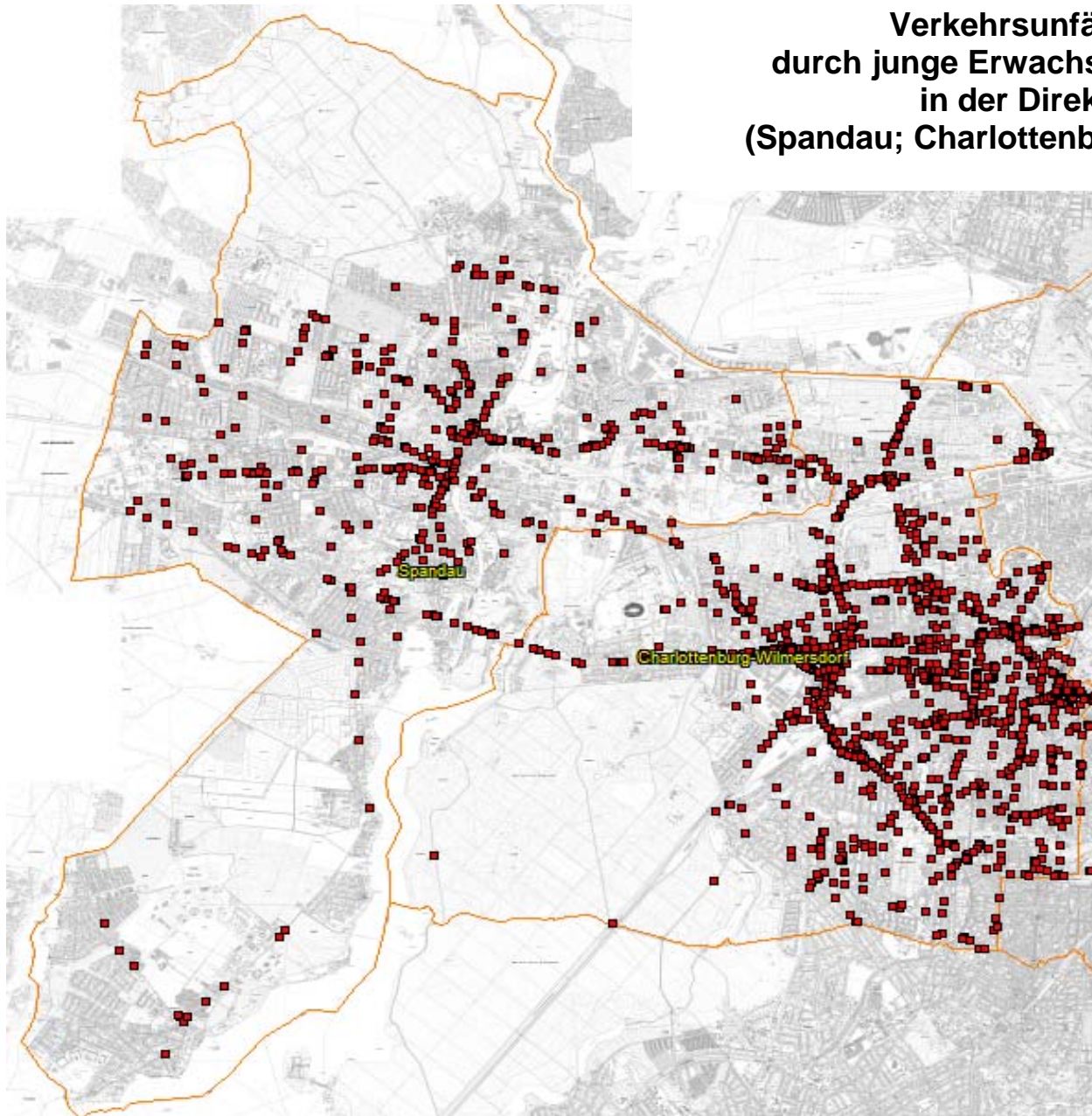
**Verkehrsunfallörtlichkeiten junger Erwachsener
in der Direktion 1
nach Polizeiabschnitten und Bezirken(alt)**

2017				
Pol.- Abschnitt	Bezirk (alt)	Ort	Anzahl	
15				
Verkehrsunfälle im A 15			193	
16	FH	OTTO-BRAUN-STR.	1	
	Verkehrsunfälle im Bezirk FH		1	
	PB	AM FRIEDRICHSHAIN		3
		AM FRIEDRICHSHAIN / FRIEDENSTR.		1
		AM WEINGARTEN		1
		AM WEINGARTEN / MAIGLÖCKCHENSTR. / SYRINGENPLATZ / SYRINGENWEG		1
		AM WEINGARTEN / SIGRIDSTR.		1
		BELFORTER STR. / HEINRICH-ROLLER-STR. / PRENZLAUER ALLEE		2
		BELFORTER STR. / KOLMARER STR.		1
		BÖTZOWSTR.		3
		BÖTZOWSTR. / JOHN-SCHEHR-STR.		1
		BÖTZOWSTR. / KÄTHE-NIEDERKIRCHNER-STR.		1
		CHRISTBURGER STR.		3
		CHRISTBURGER STR. / PRENZLAUER ALLEE / SREDZKISTR.		1
		COTHENIUSSTR. / CONRAD-BLENKLE-STR.		1
		DANZIGER STR.		6
		DANZIGER STR. / COTHENIUSSTR.		1
		DANZIGER STR. / DIESTERWEGSTR.		1
		DANZIGER STR. / EUGEN-SCHÖNHAAR-STR.		1
		DANZIGER STR. / GREIFSWALDER STR.		7
		DANZIGER STR. / PAUL-HEYSE-STR.		3
		DANZIGER STR. / PRENZLAUER ALLEE		6
		DANZIGER STR. / RUDI-ARNDT-STR.		1
		DANZIGER STR. / RYKESTR.		1
		DIESTERWEGSTR. / PRENZLAUER ALLEE / STARGARDER STR.		3
		ERICH-WEINERT-STR.		3
		ERICH-WEINERT-STR. / HOSEMANNSTR.		1
		ERICH-WEINERT-STR. / NAUGARDER STR.		1
		ERICH-WEINERT-STR. / TRACHTENBRODTSTR.		2
		GOETHESTR. / OSTSEESTR.		3
		GREIFSWALDER STR.		16
		GREIFSWALDER STR. / GRELLSTR. / STORKOWER STR.		4
		GREIFSWALDER STR. / HUFELANDSTR. / MARIENBURGER STR.		1
		GREIFSWALDER STR. / MICHELANGELOSTR. / OSTSEESTR.		3
		GREIFSWALDER STR. / OLGA-BENARIO-PRESTES-STR.		2
		GRELLSTR.		2
		GRELLSTR. / GUBITZSTR.		2
		GRELLSTR. / HOSEMANNSTR.		1
		HANS-OTTO-STR.		1
		HANS-OTTO-STR. / HUFELANDSTR.		1
		HERMANN-BLANKENSTEIN-STR.		1
		HERMANN-BLANKENSTEIN-STR. / RICHARD-ERMISCH-STR. (ENDE)		1
		HOHENSCHÖNHAUSER STR. / MAIGLÖCKCHENSTR. / ODERBRUCHSTR. / HERBERT-TSCHÄPE-STR.		1
		HOSEMANNSTR.		1
		HOSEMANNSTR. / OSTSEESTR.		1
		HOSEMANNSTR. / RIETZESTR.		1
		HUFELANDSTR.		1
		IMMANUELKIRCHSTR.		1
		IMMANUELKIRCHSTR. / KNAACKSTR. / PRENZLAUER ALLEE		3
		JABLONSKISTR. / PRENZLAUER ALLEE		1
		JOHN-SCHEHR-STR.		1
		KNAACKSTR. / RYKESTR.		1
	KNIPRODEST. / AM FRIEDRICHSHAIN / HUFELANDSTR. / VIRCHOWSTR.		1	
KNIPRODEST. / CONRAD-BLENKLE-STR.		1		

**Verkehrsunfallörtlichkeiten junger Erwachsener
in der Direktion 1
nach Polizeiabschnitten und Bezirken(alt)**

2017				
Pol.- Abschnitt	Bezirk (alt)	Ort	Anzahl	
16	PB	KNIPRODESTR. / DANZIGER STR.	2	
		KNIPRODESTR. / LISELOTTE-HERRMANN-STR.	1	
		KNIPRODESTR. / MICHELANGELOSTR.	2	
		KNIPRODESTR. / STORKOWER STR.	1	
		KOLMARER STR. / MÜLHAUSER STR.	1	
		KÜSELSTR.	1	
		KÜSELSTR. / TRACHTENBRODTSTR.	1	
		LANDSBERGER ALLEE	2	
		LANDSBERGER-ALLEE-BRÜCKE	2	
		MAIGLÖCKCHENSTR. / SCHNEEGLÖCKCHENSTR.	1	
		MARIENBURGER STR.	2	
		MARIENBURGER STR. / PRENZLAUER ALLEE / WÖRTHER STR.	3	
		MARIENBURGER STR. / WINSSTR.	1	
		METZER STR. / PRENZLAUER ALLEE	1	
		MICHELANGELOSTR. / HANNS-EISLER-STR.	2	
		NAUGARDER STR.	1	
		ODERBRUCHSTR. / KARL-LADE-STR. / LANDSBERGER ALLEE	2	
		OSTSEESTR.	5	
		OTTO-BRAUN-STR.	1	
		OTTO-BRAUN-STR. / AM FRIEDRICHSHAIN / GREIFSWALDER STR. / PRENZLAUER BERG / PLAT	1	
		PASTEURSTR.	1	
		PIESKOWER WEG	1	
		PIESKOWER WEG / STORKOWER STR.	1	
		PRENZLAUER ALLEE	5	
		PRENZLAUER ALLEE / PRENZLAUER BERG / SAARBRÜCKER STR.	2	
		RAABESTR. / WINSSTR.	1	
		RYKESTR.	1	
		RYKESTR. / WÖRTHER STR.	1	
		SCHNEEGLÖCKCHENSTR.	2	
		SIGRIDSTR.	1	
		STARGARDER STR.	1	
		STORKOWER STR.	8	
		STORKOWER STR. / LANDSBERGER ALLEE	7	
	STORKOWER STR. / SYRINGENWEG	1		
	STRAßBURGER STR.	2		
	THOMAS-MANN-STR.	2		
	THOMAS-MANN-STR. / THOMAS-MANN-STR.	1		
	WINSSTR.	1		
	Verkehrsunfälle im Bezirk PB			181
	WS	ROELCKESTR.		1
	Verkehrsunfälle im Bezirk WS			1
	Verkehrsunfälle im A 16			183
	Gesamtergebnis			1967

**Verkehrsunfälle 2017
durch junge Erwachsene verursacht
in der Direction 2
(Spandau; Charlottenburg/Wilmersdorf)**



**Verkehrsunfallörtlichkeiten junger Erwachsener
in der Direktion 2
nach Polizeiabschnitten und Bezirken(alt)**

2017			
Pol.- Abschnitt	Bezirk (alt)	Ort	Anzahl
21	SP	ACKERSTR. / ASKANIERRING / FALKENSEER CHAUSSEE	4
		ACKERSTR. / HÜGELSCHANZE	1
		ADICKESSTR. / DAUMSTR. / GOLDBECKWEG / DAUMSTRÄßENBRÜCKE	1
		ALTSTÄDTER RING	5
		ALTSTÄDTER RING / CARL-SCHURZ-STR. / KLOSTERSTR. / SEEGEFELDER STR. / STABHOLZGA	13
		ALTSTÄDTER RING / FALKENSEER PLATZ	9
		ALTSTÄDTER RING / MORITZSTR.	5
		ALTSTÄDTER RING / MÜNSINGER PARK / JÜDENSTR.	4
		AM BAHNHOF SPANDAU	1
		AM FINKENHERD	1
		AM FORSTACKER	2
		AM JULIUSTURM	30
		AM JULIUSTURM / AUGUSTAUFER / FALKENSEER PLATZ	3
		AM JULIUSTURM / BEHNITZ / BREITE STR.	6
		AM JULIUSTURM / CARL-SCHURZ-STR. / HAVELSTR. / HOHER STEINWEG	6
		AM JULIUSTURM / DAUMSTR. / NONNENDAMMALLEE / FERDINAND-FRIEDENSBURG-PLATZ	3
		AM JULIUSTURM / FALKENSEER PLATZ	1
		AM JULIUSTURM / LAGERWEG	1
		AM JULIUSTURM / NONNENDAMMALLEE / FERDINAND-FRIEDENSBURG-PLATZ	2
		AM JULIUSTURM / ZITADELLENWEG	11
		AM JULIUSTURM / ZITADELLENWEG / AN DER SPREESCHANZE	8
		AM KIESTEICH	3
		AM MASELAKEPARK	2
		AN DER KAPPE	2
		AN DER KAPPE / ZEPPELINSTR.	1
		ASKANIERRING	1
		ASKANIERRING / FALKENHAGENER STR. / FALKENHAGENER TOR	1
		ASKANIERRING / FALKENSEER DAMM	2
		ASKANIERRING / FEHRBELLINER TOR	1
		ASKANIERRING / HAVELSCHANZE / NEUENDORFER STR. / STREITSTR. / KGA KLECKERSDORF	1
		BAMIHLSTR. / RAUCHSTR.	1
		BEERWINKEL / FALKENSEER CHAUSSEE	1
		BERTHOLD-SCHWARZ-STR. / GARTENFELDER STR. / HASELHORSTER DAMM	3
		BISMARCKSTR. / FLANKENSCHANZE	1
		BISMARCKSTR. / NEUENDORFER STR.	4
		BLUMENSTR.	1
		BLUMENSTR. / FELDSTR.	3
		BORKZEILE	1
		BREITE STR. / HERTEFELDSTR.	2
		BREUBERGWEG / WALLDÜRNER WEG	1
BUOLSTR. / ROHRDAMM	1		
BURSCHEIDER WEG	1		
CAUTIUSSTR.	2		
CAUTIUSSTR. / SCHNEPFENREUTHER WEG	1		
CHARLOTTENBURGER CHAUSSEE / RUHLEBENER STR. / TELTOWER STR. / AN DEN FREIHEITSWI	3		
DAUMSTR.	2		
DAUMSTR. / GARTENFELDER STR. / TELEGRAFENWEG	2		
DAUMSTR. / POHLESEESTR.	2		
DAUMSTR. / RHENANIASTR.	1		
EDERKOPFWEG	1		
EISWERDERSTR.	1		
EISWERDERSTR. / EISWERDERSTR.	1		

**Verkehrsunfallörtlichkeiten junger Erwachsener
in der Direktion 2
nach Polizeiabschnitten und Bezirken(alt)**

2017			
Pol.- Abschnitt	Bezirk (alt)	Ort	Anzahl
21	SP	EISWERDERSTR. / NEUENDORFER STR.	1
		ELISABETHSTR. / SCHÖNWALDER STR.	6
		ELMWEG / STEIGERWALDSTR.	1
		ELSTALER STR.	1
		ELSTALER STR. / SEEGEFELDER STR.	1
		EMDENZEILE	1
		EMDENZEILE / SCHÖNWALDER STR.	1
		ERZGEBIRGSWEG	1
		ERZGEBIRGSWEG / STEIGERWALDSTR.	1
		ESCHENWEG / NIEDERNEUENDORFER ALLEE	1
		FALKENHAGENER STR.	1
		FALKENHAGENER STR. / FROBENSTR. / HÜGELSCHANZE	1
		FALKENHAGENER STR. / KURZE STR.	1
		FALKENSEER CHAUSSEE	6
		FALKENSEER CHAUSSEE / FRANKENWALDSTR. / MÜLHEIMER STR.	5
		FALKENSEER CHAUSSEE / GERMERSHEIMER WEG	2
		FALKENSEER CHAUSSEE / SIEGENER STR. / WESTERWALDSTR.	5
		FALKENSEER CHAUSSEE / STADTRANDSTR.	6
		FALKENSEER CHAUSSEE / STEIGERWALDSTR.	1
		FALKENSEER CHAUSSEE / WASSERWERKSTR. / AM KIESTEICH	1
		FALKENSEER CHAUSSEE / ZEPPELINSTR.	4
		FALKENSEER CHAUSSEE / ZWEIBRÜCKER STR.	4
		FALKENSEER DAMM	1
		FALKENSEER DAMM / FALKENSEER PLATZ	9
		FALKENSEER DAMM / FLANKENSCHANZE	5
		FALKENSEER PLATZ	1
		FAUCHERWEG / GORGASRING	1
		FEHRBELLINER STR.	1
		FELDSTR. / NEUENDORFER STR. / SCHÖNWALDER STR.	2
		FELDZEUGMEISTERSTR. / GARTENFELDER STR.	1
		FERDINAND-FRIEDENSBURG-PLATZ	1
		FLANKENSCHANZE	2
		FLANKENSCHANZE / GALENSTR. / MORITZSTR.	1
		FLATOWER STR.	1
		FRANKENWALDSTR.	2
		FREIHEIT	5
		GALENSTR.	2
		GALENSTR. / SEEGEFELDER STR. / AM BAHNHOF SPANDAU	6
		GARTENFELDER STR.	6
		GARTENFELDER STR. / KÜSTERSTR.	1
GARTENFELDER STR. / PAULSTERNSTR.	2		
GARTENFELDER STR. / SIMONRING	2		
GERMERSHEIMER WEG	1		
GOLDBECKWEG	1		
GORGASRING / SIMONRING	1		
GRAMMESTR. / HALSKESTEIG	1		
GRAMMESTR. / NONNENDAMMALLEE	1		
GRAMMESTR. / WERNERWERKDAMM	1		
GRENADIERSTR. / GRUNEWALDSTR.	1		
GRÜTZMACHERWEG / ELSA-WAGNER-STR.	1		
HAVELSCHANZE	2		
HEDWIGSTR. / LYNARSTR. / LUTHERPLATZ	1		
HEFNERSTEIG / SIEMENS DAMM	1		

**Verkehrsunfallörtlichkeiten junger Erwachsener
in der Direktion 2
nach Polizeiabschnitten und Bezirken(alt)**

2017			
Pol.- Abschnitt	Bezirk (alt)	Ort	Anzahl
21	SP	HEIDEREUTERSTR.	2
		HERTEFELDSTR.	1
		HOHENZOLLERNRING / PETERSENWEG	2
		HOHENZOLLERNRING / SCHÖNWALDER ALLEE / FEHRBELLINER TOR / KLINKEPLATZ	2
		HOHENZOLLERNRING / WANSDORFER STEIG	1
		HÜGELSCHANZE / SCHÖNWALDER STR.	1
		HUGO-CASSIRER-STR.	1
		JAGOWSTR. / NEUENDORFER STR.	2
		JUGENDWEG / QUELLWEG / JUGENDPLATZ	2
		JULIUSTURMBRÜCKE	3
		JUNGFERNHEIDEWEG / NONNENDAMMALLEE / REISSSTR. / SIEMENSDAMM	4
		KEMMANNWEG	1
		KIRCHHOFSTR. / KÖRNERSTR. / NEUENDORFER STR.	1
		KISSELNALLEE / PIONIERSTR. / ZEPPELINSTR. (ENDE)	4
		KLÄRWERKSTR.	1
		KLEINE EISWERDERSTR.	1
		KLOSTERSTR.	4
		KÖNIGSTR. / RADELANDSTR.	1
		KULBEWEG	2
		LENTHER STEIG	1
		LENTHER STEIG / SCHUCKERTDAMM	1
		LUTHERSTR.	1
		LUTHERSTR. / NEUENDORFER STR. / BRAUEREIHOF	1
		LYNARSTR.	1
		MARWITZER STR. / PAUSINER STR.	1
		MERZIGER STR. / ZEPPELINSTR.	1
		MORITZSTR.	1
		MORITZSTR. / MÜNSINGERSTR.	1
		MORITZSTR. / VIKTORIAUFER	1
		MORITZSTR. / VIKTORIAUFER / MORITZBRÜCKE	1
		MOTARDSTR.	1
		MOTARDSTR. / OTTERNBUCHTSTR.	1
		MOTARDSTR. / ROHRDAMM / WOHLRABEDAMM	2
		MÜLLERSTR. / SCHÖNWALDER STR. / BISMARCKPLATZ	1
		NATALISSTEIG	1
		NATALISSTEIG / SCHUCKERTDAMM	1
		NAUENER STR.	1
		NAUENER STR. / SEEGEFELDER STR. / ZEPPELINSTR.	2
		NEUE BERGSTR.	1
		NEUENDORFER STR.	10
NEUENDORFER STR. / BRAUEREIHOF	1		
NEUENDORFER STR. / FALKENSEER PLATZ	17		
NEUENDORFER STR. / WRÖHMÄNNERSTR.	2		
NEUMEISTERSTR. / SCHÖNWALDER STR.	1		
NONNENDAMMALLEE	24		
NONNENDAMMALLEE / BOLTONSTR.	3		
NONNENDAMMALLEE / OTTERNBUCHTSTR. / PAULSTERNSTR.	8		
NONNENDAMMALLEE / QUELLWEG	1		
NONNENDAMMALLEE / ROHRDAMM	12		
OHMSTR.	1		
OHMSTR. / SIEMENSDAMM	1		
OHMSTR. / WERNERWERKDAMM	1		
OTTERNBUCHTSTR.	1		

**Verkehrsunfallörtlichkeiten junger Erwachsener
in der Direktion 2
nach Polizeiabschnitten und Bezirken(alt)**

2017					
Pol.- Abschnitt	Bezirk (alt)	Ort	Anzahl		
21	SP	OTTERNBUCHTSTR. / BOLTONSTR.	3		
		PARKSTR. / SCHÄFERSTR. / SCHÜTZENSTR.	1		
		PAULSTERNSTR.	5		
		PFEFFERWEG / WASSERWERKSTR.	2		
		PIONIERSTR.	6		
		PIRMASENSER STR. / STEIGERWALDSTR.	1		
		PIRMASENSER STR. / ZEPPELINSTR.	1		
		PLANTAGE	2		
		POSTHAUSWEG	1		
		QUELLWEG	2		
		RADELANDSTR.	3		
		RAUCHSTR.	2		
		RAUCHSTR. / ASHDODSTR.	1		
		RAUCHSTR. / STREITSTR.	3		
		RIENSBERGSTR.	1		
		ROHRDAMM	2		
		ROHRDAMM / STRAÙE AM SCHALTWERK	1		
		RUHLEBENER STR.	1		
		RUHLEBENER STR. / DISCHINGERBRÜCKE	1		
		RUPPNER-SEE-STR.	1		
		SAATWINKLER DAMM	1		
		SCHÄFERSTR.	1		
		SCHÖNWALDER STR.	2		
		SEEGEFELDER STR.	15		
		SEEGEFELDER STR. / STAAKENER STR.	1		
		SIEGENER STR.	1		
		SIEMENS DAMM	5		
		SIEMENS DAMM / WOHLRABEDAMM	3		
		SPANDAUER DAMM	1		
		SPANDAUER DAMM / WIESENDAMM	4		
		SPEKTEWEG	1		
		STABHOLZGARTEN	2		
		STADTRANDSTR.	1		
		STADTRANDSTR. / WOCHENENDSIEDLUNG MAIKÄFERWEG	1		
		STREITSTR.	4		
		STRESOWSTR.	1		
		STRESOWSTR. / STRESOWPLATZ	1		
		TELEGRAFENWEG	1		
		VIKTORIAUFER	1		
		WASSERSTADTBRÜCKE	1		
		WASSERWERKSTR.	2		
		WERKRING	1		
		WESTERWALDSTR.	2		
		WIESENDAMM	1		
		WOHLRABEDAMM	1		
		ZEPPELINSTR.	1		
		ZEPPELINSTR. / SPEKTEWEG	1		
		ZITADELLENWEG	2		
		ZWEIBRÜCKER STR.	1		
		ZWEIBRÜCKER STR. / GERMERSHEIMER PLATZ	1		
		Verkehrsunfälle im Bezirk SP			525
		Verkehrsunfälle im A 21			525

**Verkehrsunfallörtlichkeiten junger Erwachsener
in der Direktion 2
nach Polizeiabschnitten und Bezirken(alt)**

2017			
Pol.- Abschnitt	Bezirk (alt)	Ort	Anzahl
22	CH	100 AD CHARLOTTENBURG EINFAHRT V SIEMENSDAMM	3
		100 AD CHARLOTTENBURG HAUPTFAHRBAHN >O	1
		100 AD CHARLOTTENBURG HAUPTFAHRBAHN >W	6
		100 AD FUNKTURM EINFAHRT V HALENSEESTR WEST N S	3
		100 AD FUNKTURM HAUPTFAHRBAHN >N	5
		100 AD FUNKTURM HAUPTFAHRBAHN >S	5
		100 AD FUNKTURM HAUPTFAHRBAHN >S VON AS KAISERDA	2
		100 AD FUNKTURM VERB-FB V 100 NORDEN N A 115	2
		100 AD FUNKTURM VERB-FB V 100 SÜDEN N A 115	1
		100 AS KAISERDAMM AUSF N KNOBELSDORFFSTR OST	2
		100 AS KAISERDAMM EINF V KNOBELSDORFFSTR OST	2
		100 AS KAISERDAMM EINF V KNOBELSDORFFSTR WEST	1
		100 AS KAISERDAMM HAUPTFAHRBAHN >N	3
		100 AS KAISERDAMM HAUPTFAHRBAHN >S	4
		100 AS KAISERDAMM SÜD AUSF N MESSEDAMM,KAISERD	1
		100 AS SPANDAUER DAMM AUSF N SPANDAUER DAMM WEST	2
		100 AS SPANDAUER DAMM HAUPTFAHRBAHN >N	12
		100 AS SPANDAUER DAMM HAUPTFAHRBAHN >S	4
		100 Z AD CHARLOTTENB U AS SPANDAUER D HAUPTFB	19
		100 Z AD FUNKTURM U AS KAISERDAMM HAUPTFAHRBAHN	19
		100 Z AS KAISERDAMM SÜD U AD FUNKTURM HAUPTFB	5
		100 Z AS KAISERDAMM U AS KAISERDAMM SÜD HAUPTFB	3
		100 Z AS KAISERDAMM U AS SPANDAUER D HAUPTFB	2
		100 Z AS SPANDAUER D U AD CH HAUPTFB (R-W-BR)	9
		100 Z AS SPANDAUER D U AD CHARLOTTENB HAUPTFB	11
		100 Z AS SPANDAUER DAMM U AS KAISERDAMM HAUPTFB	7
		111 AS FLUGH TEGEL,SAATWINKLER DAMM HAUPTFB >N	3
		111 AS FLUGH TEGEL,SAATWINKLER DAMM HAUPTFB >S	4
		111 AS FLUGHAFEN TEGEL AUSF N FLUGH TEGEL V N	1
		111 AS FLUGHAFEN TEGEL AUSF N FLUGH TEGEL V S	1
		111 AS HECKERDAMM AUSFAHRT N HECKERDAMM	1
		111 AS HECKERDAMM EINF V KURT-SCHU-D,HECKERDAMM	2
		111 AS HECKERDAMM HAUPTFAHRBAHN >N	1
		111 AS HECKERDAMM HAUPTFAHRBAHN >S	10
		111 Z AS FLUGH TEGEL,SAATW U AS HECKERD HAUPTFB	1
		111 Z AS HECKERD U AD CHARLOTTENBURG HAUPTFB	1
		111 Z AS HECKERD U AS FLUGH TEGEL,SAATW HAUPTFB	2
		115 AD FUNKTURM AUSF V ZEHLENDORF N HALENSEE O	2
		115 AD FUNKTURM VERB-FB V A 115 N A 100 NORD	10
		115 AD FUNKTURM VERB-FB V A 115 N A 100 SÜDEN	2
		115 Z AS HÜTTENWEG U AD FUNKTURM HAUPTFAHRBAHN	3
		AHORNALLEE / AKAZIENALLEE	1
		AHORNALLEE / KAISERDAMM / THEODOR-HEUSS-PLATZ	33
		AHORNALLEE / RÜSTERNALLEE	1
		AHORNALLEE / SPANDAUER DAMM	3
		ALTENBURGER ALLEE / REICHSSTR. / SCHAUMBURGALLEE	1
		AM RUPENHORN / GLOCKENTURMSTR. / HEERSTR.	4
AM WESTKREUZ / HALENSEESTR.	1		
BADENALLEE / HEERSTR.	2		
BAYERNALLEE	1		
BAYERNALLEE / FRANKENALLEE / HEERSTR. / KASTANIENALLEE	2		
BOLIVARALLEE	2		
CORDESSTR. / EICHKAMPSTR. / WALDSCHULALLEE	1		

**Verkehrsunfallörtlichkeiten junger Erwachsener
in der Direktion 2
nach Polizeiabschnitten und Bezirken(alt)**

2017			
Pol.-Abschnitt	Bezirk (alt)	Ort	Anzahl
22	CH	DAHRENDORFZEILE / HEILMANNRING	1
		EBERESCHENALLEE / KIRSCHENALLEE	1
		EBERESCHENALLEE / RATZEBURGER ALLEE	1
		EICHKAMPSTR.	3
		EPIPHANIEWEG / KNOBELSDORFFSTR.	3
		ESCHENALLEE / PLATANENALLEE	1
		FREDERICIASTR.	2
		FREDERICIASTR. / HÖLDERLINSTR. / SOORSTR.	1
		FREDERICIASTR. / KÖNIGIN-ELISABETH-STR.	3
		FREDERICIASTR. / ROGNITZSTR.	1
		FREDERICIASTR. / STÜLPNAGELSTR.	1
		FÜRSTENBRUNNER WEG	9
		FÜRSTENBRUNNER WEG / KÖNIGIN-ELISABETH-STR. / SPANDAUER DAMM	9
		FÜRSTENBRUNNER WEG / N. ZUF. Z. RBG. FÜRSTBR. WEG	1
		GEIßLERPFAD	1
		GEIßLERPFAD / HECKERDAMM	1
		GOEBELSTR.	1
		GOEBELSTR. / JUNGFERNHEIDEWEG	1
		GOERDELERDAMM / JAKOB-KAISER-PLATZ	19
		GOTHA-ALLEE	1
		GOTTFRIED-KELLER-STR. / SOORSTR.	1
		HABERMANNZEILE	1
		HABERMANNZEILE / HEILMANNRING	1
		HAESLERSTR.	1
		HALEMWEG	1
		HALENSEESTR.	3
		HALENSEESTR. / MESSEDAMM / A 100 BAB / 100 AD FUNKTURM AUSFAHRT N MESSEDAMM,HALE	20
		HALMSTR. / STORMSTR.	1
		HARBIGSTR. / WALDSCHULALLEE	1
		HAVELCHAUSSEE	1
		HEERSTR.	23
		HEERSTR. / JAFFÉSTR. / LÄNDERALLEE	3
		HEERSTR. / KRANZALLEE / FLATOWALLEE	9
		HEERSTR. / MOHRUNGER ALLEE / ORTELSBURGER ALLEE	4
		HEERSTR. / RAGNITER ALLEE	2
		HEERSTR. / SCHIRWINDTER ALLEE / SCHOLZPLATZ	1
		HEERSTR. / SENSBURGER ALLEE / HEERSTRASSENBRÜCKE	1
		HEERSTR. / TEUFELSSEESTR. / HEERSTRASSENBRÜCKE	5
		HEERSTR. / THEODOR-HEUSS-PLATZ	10
		HEILMANNRING	2
		HEILMANNRING / HECKERDAMM	1
		HEILSBERGER ALLEE / FLATOWALLEE	1
		HEILSBERGER ALLEE / STUHMER ALLEE	1
		HESSENALLEE / PLATANENALLEE / REICHSSTR.	1
		HOFACKERZEILE	1
		HÖLDERLINSTR.	1
		JAFFÉSTR.	2
		JAFFÉSTR. / BRÜCKE AM HEILIGENTALHÜGEL	1
		JAFFÉSTR. / MESSEDAMM	5
		JAFFÉSTR. / MESSEDAMM / MESSEDAMMBRÜCKE	1
		JUNGFERNHEIDEWEG / SCHUCKERTDAMM / HECKERDAMM	1
		KAISERDAMM	7
		KAISERDAMM / KÖNIGIN-ELISABETH-STR. / MESSEDAMM	10

**Verkehrsunfallörtlichkeiten junger Erwachsener
in der Direktion 2
nach Polizeiabschnitten und Bezirken(alt)**

2017			
Pol.- Abschnitt	Bezirk (alt)	Ort	Anzahl
22	CH	KAISERDAMM / MEERSCHIEDTSTR.	2
		KAISERDAMM / ROGNITZSTR. / KAISERDAMMBRÜCKE	1
		KAISERDAMM / SOORSTR.	1
		KASTANIENALLEE / SPANDAUER DAMM	1
		KIRSCHENALLEE	1
		KLAUS-GROTH-STR. / LINDENALLEE	2
		KNOBELSDORFFSTR.	2
		KNOBELSDORFFSTR. / KÖNIGIN-ELISABETH-STR.	3
		KNOBELSDORFFSTR. / PLATANENALLEE / SOORSTR.	1
		KÖNIGIN-ELISABETH-STR.	6
		KURT-SCHUMACHER-DAMM	2
		KURT-SCHUMACHER-DAMM / HECKERDAMM / A 111 BAB AUTOBAHNZUBRINGER HAMBURG / WELTLI	1
		KURT-SCHUMACHER-DAMM / JAKOB-KAISER-PLATZ	8
		LÄNDERALLEE / WÜRTTEMBERGALLEE	1
		LERSCHPFAD / SPANDAUER DAMM / A 100 BAB / SPANDAUER-DAMM-BRÜCKE / 100 AS SPANDAU	7
		LETTERHAUSWEG	1
		LETTERHAUSWEG / NIKOLAUS-GROß-WEG / SIEMENSDAMM / A 100 BAB / 100 AD CHARLOTTENB	13
		LINDENALLEE / PLATANENALLEE	1
		LINDENALLEE / REICHSSTR. / THEODOR-HEUSS-PLATZ	5
		LINDENALLEE / SPANDAUER DAMM	3
		MARATHONALLEE / PLATANENALLEE / REICHSSTR.	1
		MASURENALLEE	10
		MASURENALLEE / MESSEDAMM / NEUE KANTSTR.	8
		MASURENALLEE / SOORSTR.	7
		MASURENALLEE / THEODOR-HEUSS-PLATZ	4
		MASURENALLEE / THÜRINGERALLEE	2
		MAX-DOHRN-STR. / TEGELER WEG	4
		MEERSCHIEDTSTR.	1
		MEININGENALLEE	1
		MEININGENALLEE / REICHSSTR. / BRIXPLATZ	1
		MESSEDAMM	12
		MESSEDAMM / A 115 BAB AUTOBAHNZUBRINGER MAGDEBG/LEIPZ (AVUS) / 115 AD FUNKTURM	2
		MÖRSCHBRÜCKE	1
		NEUE KANTSTR. / OSTPREUßENBRÜCKE	1
		OLDENBURGALLEE	1
		OLYMPISCHE STR.	1
		OLYMPISCHE STR. / ROMINTER ALLEE / TRAKEHNER ALLEE / OLYMPISCHER PLATZ	1
		OLYMPISCHE STR. / WESTENDALLEE	1
		OLYMPISCHER PLATZ	4
		PLATANENALLEE	1
		POMMERNALLEE / THEODOR-HEUSS-PLATZ	1
POPITZWEG	3		
REICHSSTR.	11		
REICHSSTR. / RÜSTERNALLEE	2		
REICHSSTR. / STEUBENPLATZ	1		
ROMINTER ALLEE	1		
RUHWALDWEG / SPANDAUER DAMM	1		
SAATWINKLER DAMM	2		
SAATWINKLER DAMM / A 111 BAB AUTOBAHNZUBRINGER HAMBURG / 111 AS SAATWINKLER DAMM	1		
SAATWINKLER DAMM / A 111 BAB AUTOBAHNZUBRINGER HAMBURG / GENERAL-GANEVAL-BR	10		

**Verkehrsunfallörtlichkeiten junger Erwachsener
in der Direktion 2
nach Polizeiabschnitten und Bezirken(alt)**

2017			
Pol.-Abschnitt	Bezirk (alt)	Ort	Anzahl
22	CH	SENSBURGER ALLEE	1
		SIEMENS DAMM	3
		SIEMENS DAMM / JAKOB-KAISER-PLATZ	19
		SOORSTR. / SPANDAUER DAMM	4
		SPANDAUER DAMM	10
		SPANDAUER DAMM / A 100 BAB / SPANDAUER-DAMM-BRÜCKE / 100 AS SPANDAUER DAMM AUSF	6
		SPANDAUER-DAMM-BRÜCKE	1
		STÜLPNAGELSTR.	1
		TEGELER WEG / A 100 BAB / 100 AD CHARLOTTENBURG AUSFAHRT N TEGELER WEG	2
		TEGELER WEG / JAKOB-KAISER-PLATZ	19
		THEODOR-HEUSS-PLATZ	2
		TRAKEHNER ALLEE	1
		WALDSCHULALLEE	1
		Verkehrsunfälle im Bezirk CH	
SP		AM HAIN	1
		AM HAIN / CHARLOTTENBURGER CHAUSSEE	3
		CHARLOTTENBURGER CHAUSSEE	10
		CHARLOTTENBURGER CHAUSSEE / STENDELWEG	2
Verkehrsunfälle im Bezirk SP			16
WI		100 AD FUNKTURM HAUPTFAHRBAHN >N	10
		100 AS KURFÜRSTENDAMM HAUPTFAHRBAHN >O	9
		100 AS KURFÜRSTENDAMM HAUPTFAHRBAHN >W	21
		100 Z AD FUNKTURM U AS KURFÜRSTENDAMM HAUPTFB	5
		100 Z AS KURFÜRSTENDAMM U AD FUNKTURM HAUPTFB	3
		115 AS HÜTTENWEG AUSFAHRT N HÜTTENWEG WEST	2
		115 AS HÜTTENWEG EINFART V HÜTTENWEG OST	1
		115 Z AS HÜTTENWEG U AD FUNKTURM HAUPTFAHRBAHN	1
		AUERBACHSTR.	3
		BERKAER STR. / HUBERTUSALLEE / HUBERTUSBADER STR. / TEPLITZER STR.	1
		BERNADOTTESTR. / CLAYALLEE / HOHENZOLLERNDAMM	1
		BORNIMER STR.	1
		BORNSTEDTER STR.	2
		BORNSTEDTER STR. / KRONPRINZENDAMM	1
		BRAHMSSTR.	1
		DELBRÜCKSTR.	1
		DOUGLASSTR. / KOENIGSALLEE	1
		EGERSTR. / TAUNUSSTR. / TEPLITZER STR.	1
		FONTANESTR.	1
		FONTANESTR. / HAGENSTR. / KOENIGSALLEE	1
		FRANZENSBADER STR. / HUBERTUSALLEE	1
		GILLWEG / HUBERTUSALLEE / RATHENAUPLATZ	1
		HAGENSTR. / TEPLITZER STR. / ROSENECK (PLATZ)	2
		HALENSEESTR.	4
		HALENSEESTR. / A 100 BAB / 100 AS KURFÜRSTEND (NÖRDL T) AUSF N RATHENAUPL	1
		HALENSEESTR. / RATHENAUPLATZ	1
		HAVELCHAUSSEE	1
		HERBERTSTR.	1
		HOHENZOLLERNDAMM	2
		HOHENZOLLERNDAMM / RHEINBABENALLEE / TEPLITZER STR.	9
		HUBERTUSALLEE	4
HUBERTUSALLEE / BISMARCKPLATZ	1		

**Verkehrsunfallörtlichkeiten junger Erwachsener
in der Direktion 2
nach Polizeiabschnitten und Bezirken(alt)**

2017			
Pol.- Abschnitt	Bezirk (alt)	Ort	Anzahl
22	WI	HUBERTUSALLEE / LYNARSTR.	1
		HUBERTUSBADER STR. / KRONBERGER STR. / TONI-LESSLER-STR.	1
		KNAUSSTR.	1
		KOENIGSALLEE	3
		KOENIGSALLEE / TAUBERTSTR. / HAGENPLATZ	1
		KOENIGSALLEE / WALLOTSTR.	1
		TEPLITZER STR.	2
		TRABENER STR.	2
	WINKLER STR. / WISSMANNSTR.	1	
	Verkehrsunfälle im Bezirk WI		108
Verkehrsunfälle im A 22			768
23	SP	ADAMSTR.	2
		ADAMSTR. / MELANCHTHONSTR. / MELANCHTHONPLATZ	1
		ADAMSTR. / WILHELMSTR.	1
		ALT-GATOW	2
		ALTONAER STR.	2
		ALTONAER STR. / ELSFLETER WEG	2
		ALTONAER STR. / GRÜNHOFER WEG	2
		ALTONAER STR. / KLOSTERSTR.	4
		ALT-PICHELSDORF / HEERSTR. / MAHNKOPFWEG	2
		ALT-PICHELSDORF / HEERSTR. / PICHELSDORFER STR. / SÜDPARK	3
		AM HEIDEBERG	2
		AM OMNIBUSHOF / GATOWER STR. / GRAETSCHELSTEIG	2
		AM ZEPPELINPARK	1
		AMALIENHOFSTR.	1
		AN DER FELGENLAKE	1
		BARMBEKER WEG / BRUNSBÜTTELER DAMM / HABERLANDWEG	1
		BARMBEKER WEG / OLDESLOER WEG	1
		BERGSTR. / HEERSTR. / GRÜNLAGE HAHNEBERG	2
		BETCKESTR. / GÖTELSTR.	1
		BETCKESTR. / WÖRTHER STR.	1
		BLASEWITZER RING / MAULBEERALLEE / SEEBURGER WEG	1
		BLASEWITZER RING / RECLAMWEG	1
		BOLLMANNWEG	1
		BORKUMER STR. / ELSFLETER WEG	1
		BORKUMER STR. / KLOSTERSTR.	4
		BÖRNICKER STR. / HEERSTR.	2
		BRANDENSTEINWEG / HEERSTR. / SIEMENSWERDERWEG	4
		BRÜDERSTR. / PICHELSDORFER STR.	1
		BRÜDERSTR. / WILHELMSTR.	1
		BRUNSBÜTTELER DAMM	39
		BRUNSBÜTTELER DAMM / AM ALTEN GASWERK	1
		BRUNSBÜTTELER DAMM / AM BAHNHOF SPANDAU	5
		BRUNSBÜTTELER DAMM / EGELPFUHLSTR.	1
BRUNSBÜTTELER DAMM / ELSFLETER WEG	1		
BRUNSBÜTTELER DAMM / GRÜNHOFER WEG	2		
BRUNSBÜTTELER DAMM / HARBURGER WEG	1		
BRUNSBÜTTELER DAMM / KLOSTERSTR. / RUHLEBENER STR.	21		
BRUNSBÜTTELER DAMM / MAGISTRATSWEG	5		
BRUNSBÜTTELER DAMM / NAUENER STR.	6		
BRUNSBÜTTELER DAMM / NENNHAEUSER DAMM	5		
BRUNSBÜTTELER DAMM / PÄWESINER WEG	4		

**Verkehrsunfallörtlichkeiten junger Erwachsener
in der Direktion 2
nach Polizeiabschnitten und Bezirken(alt)**

2017			
Pol.- Abschnitt	Bezirk (alt)	Ort	Anzahl
23	SP	BRUNSBÜTTELER DAMM / PRISDORFER STR.	2
		BRUNSBÜTTELER DAMM / WILHELMSHAVENER STR.	1
		DIEDENHOFENER STR. / KLOSTERSTR.	1
		DORFSTR.	1
		EGELPFUHLSTR.	3
		ELSFLETHER WEG / KRUMME GÄRTEN / SEEBURGER STR.	2
		ELSGRABENWEG / HAVELCHAUSSEE / TELTOWER STR.	1
		ESCHENWINKEL	1
		FALKENSEER CHAUSSEE	2
		FINKENKRUGER WEG	1
		FINKENKRUGER WEG / SEEGEFELDER WEG	1
		FINKENKRUGER WEG / TORWEG	1
		FÖLDERICHSTR. / WEIßENBURGER STR.	1
		FRANZSTR.	1
		FREYBRÜCKE	1
		GÄRTNEREIRING / HEERSTR.	1
		GATOWER STR.	6
		GATOWER STR. / HEERSTR.	11
		GATOWER STR. / WEINMEISTERHORNWEG	1
		GEORG-SCHROEDER-STR. / ALBRECHTSHOFER WEG	1
		GÖTELSTR.	3
		GÖTELSTR. / KROWELSTR. / WEIßENBURGER STR.	3
		GREDINGER STR. / RITTERFELDDAMM	1
		GRUNEWALDSTR. / RUHLEBENER STR.	3
		GRÜNHOFER WEG	1
		HACKBUSCHSTR. / TORWEG	1
		HAMBURGER STR.	1
		HARBURGER WEG / PINNEBERGER WEG	1
		HEERSTR.	20
		HEERSTR. / BUSCHOWER WEG	2
		HEERSTR. / DÖBERITZER WEG	2
		HEERSTR. / MAGISTRATSWEG / SEMMELLÄNDERWEG	1
		HEERSTR. / SANDSTR.	2
		HEERSTR. / WEIDENWEG	1
		JÄGERSTR. / METZER STR. / METZER PLATZ	1
		KERRWEG / MAGISTRATSWEG / MAGISTRATSWEGBRÜCKE	1
		KLADOWER DAMM	4
		KLADOWER DAMM / CHRISTOPH-KOLUMBUS-STR.	1
		KLADOWER DAMM / FERDINAND-MAGELLAN-STR.	1
		KLADOWER DAMM / RITTERFELDDAMM	1
KLOSTERSTR.	1		
KLOSTERSTR. / SEDANSTR.	4		
KLOSTERSTR. / SEEBURGER STR. / WILHELMSTR. / ZIEGELHOF	7		
KONKORDIASTR.	1		
LOSCHWITZER WEG	1		
LUCHWEG / ALBRECHTSHOFER WEG	1		
MAGISTRATSWEG	4		
MAGISTRATSWEG / SÜDEKUMZEILE / WEIßENSTADTER RING	1		
MASSOLLEWEG / SAKROWER KIRCHWEG	1		
MAULBEERALLEE	1		
MÖTHLOWER STR.	1		
NENNHAUSER DAMM	4		
NENNHAUSER DAMM / AM ZEPPELINPARK	1		

**Verkehrsunfallörtlichkeiten junger Erwachsener
in der Direktion 2
nach Polizeiabschnitten und Bezirken(alt)**

2017			
Pol.-Abschnitt	Bezirk (alt)	Ort	Anzahl
23	SP	NENNHAUSER DAMM / SPANDAUER STR.	1
		OBSTALLEE	2
		PÄWESINER WEG	4
		PICHELSDORFER STR.	9
		PICHELSDORFER STR. / SPANDAUER BURGWALL	1
		PICHELSDORFER STR. / WEIßENBURGER STR.	1
		PICHELSDORFER STR. / WEVERSTR.	1
		PICHELSDORFER STR. / WILHELMSTR.	1
		PICHELSDORFER STR. / ZIMMERSTR.	2
		PICHELSWERDERSTR. / RUHLEBENER STR. / SCHULENBURGSTR.	2
		PILLNITZER WEG / HEERSTR.	1
		PILLNITZER WEG / MAGISTRATSWEG / MAULBEERALLEE	3
		POTSDAMER CHAUSSEE	5
		POTSDAMER CHAUSSEE / AM LANDSCHAFTSPARK GATOW	1
		POTSDAMER CHAUSSEE / RITTERFELDDAMM	1
		POTSDAMER CHAUSSEE / STRAßE 270	1
		RELLSTABWEG	1
		RITTERFELDDAMM	2
		RITTERFELDDAMM / EICHELMATENWEG	1
		RITTERFELDDAMM / SEEKORSO	2
		RITTERFELDDAMM / SELBITZER STR.	1
		RODENSTEINSTR.	1
		RUHLEBENER STR.	3
		SAKROWER LANDSTR.	1
		SCHARFE LANKE	1
		SCHMIDT-KNOBELSDORF-STR. / SEEBURGER STR. / SEEBURGER WEG / ULRIKENSTR. / LUTONE	1
		SCHMIDT-KNOBELSDORF-STR. / WILHELMSTR. / MELANCHTHONPLATZ	3
		SEEBURGER STR.	3
		SEEGEFELDER WEG	1
		SEEGEFELDER WEG / HAMBURGER STR.	2
		SEEGEFELDER WEG / KLOSTERBUSCHWEG / AM KIESTEICH	1
		SPANDAUER STR.	2
		STAAKENER FELDSTR. / MÜHLENBACHRING	1
		STAAKENER STR.	2
STÖßENSEEBRÜCKE	1		
STRASßBURGER STR.	1		
TORWEG	2		
TORWEG / FACHINGER STR.	1		
WEIßENSTADTER RING	1		
WEVERSTR.	1		
WILHELMSTR.	11		
WILHELMSTR. / WILHELMSTR.	1		
Verkehrsunfälle im Bezirk SP			344
Verkehrsunfälle im A 23			344
24	CH	100 AD CHARLOTTENB EINF V GOERDELERD N BEUSSELS	1
		100 AD CHARLOTTENBURG AUSFAHRT N GOERDELERDAMM	1
		100 AS BEUSSELSTR, AS SEESTR AUSF N BEUSSELSTR	1
		100 AS BEUSSELSTR, AS SEESTR EINF V BEUSSELSTR	1
		100 AS BEUSSELSTR, AS SEESTR HAUPTFAHRBAHN >O	1
		100 Z AD CHARLOTTENBURG U AS BEUSSELSTR HAUPTFB	3
		ALBRECHT-ACHILLES-STR. / DAHLMANNSTR. / KURFÜRSTENDAMM	4
		ALT-LIETZOW	1

**Verkehrsunfallörtlichkeiten junger Erwachsener
in der Direktion 2
nach Polizeiabschnitten und Bezirken(alt)**

2017			
Pol.- Abschnitt	Bezirk (alt)	Ort	Anzahl
24	CH	ALT-LIETZOW / ARCOSTR.	1
		ALT-LIETZOW / WARBURGZEILE	1
		ALT-LIETZOW / WINTERSTEINSTR.	3
		BEHAIMSTR. / GIERKEZEILE	2
		BERNHARD-LICHTENBERG-STR. / HECKERDAMM	2
		BISMARCKSTR.	10
		BISMARCKSTR. / KAISERDAMM / SCHLOßSTR. / SUAREZSTR.	3
		BISMARCKSTR. / KAISER-FRIEDRICH-STR.	12
		BISMARCKSTR. / KRUMME STR.	2
		BISMARCKSTR. / WILMERSDORFER STR.	8
		BONHOEFFERUFER	1
		BONHOEFFERUFER / TEGELER WEG	1
		BRAHESTR. / HERSCHELSTR.	1
		BRAHESTR. / TEGELER WEG	2
		BRANDENBURGISCHE STR. / KURFÜRSTENDAMM / LEWISHAMSTR.	4
		BRAUHOFFSTR.	3
		BRAUHOFFSTR. / GIERKEZEILE / OTTO-SUHR-ALLEE	4
		CHARLOTTENBURGER UFER	2
		CHARLOTTENBURGER UFER / LUISENPLATZ / SCHLOßBRÜCKE / SCHLOßBRÜCKENSTEG	1
		CHRISTSTR.	4
		CHRISTSTR. / DANCKELMANNSTR.	1
		CHRISTSTR. / NEHRINGSTR. / NEUE CHRISTSTR.	1
		CICEROSTR. / KURFÜRSTENDAMM / LEHNINER PLATZ	4
		CLAUSEWITZSTR. / KURFÜRSTENDAMM	1
		DAHLMANNSTR.	1
		DAMASCHKESTR. / JOACHIM-FRIEDRICH-STR. / KRACAUERPLATZ	1
		DANCKELMANNSTR. / HORSTWEG	1
		DANCKELMANNSTR. / KAISERDAMM / WITZLEBENPLATZ	1
		DANCKELMANNSTR. / SEELINGSTR.	2
		DARWINSTR. / QUEDLINBURGER STR.	1
		DERNBURGSTR.	2
		DERNBURGSTR. / NEUE KANTSTR. / WUNDTSTR.	1
		EISENZAHNSTR. / KURFÜRSTENDAMM / WAITZSTR.	2
		EOSANDERSTR.	2
		EOSANDERSTR. / LOHMEYERSTR.	1
		EOSANDERSTR. / OTTO-SUHR-ALLEE / WILMERSDORFER STR.	3
		FRIEDRICH-OLBRICHT-DAMM	3
		FRIEDRICH-OLBRICHT-DAMM / SAATWINKLER DAMM	2
		FRITSCHESTR.	1
		FRITSCHESTR. / KANTSTR.	1
		FRITSCHESTR. / PESTALOZZISTR.	1
FRITSCHESTR. / SCHILLERSTR.	1		
GAUßSTR.	1		
GERVINUSSTR.	1		
GERVINUSSTR. / LEWISHAMSTR.	1		
GIERKEZEILE / ZILLESTR.	1		
GIESEBRECHTSTR. / KURFÜRSTENDAMM	3		
GLOEDENPFAD / REICHWEINDAMM	1		
GOERDELERDAMM / REICHWEINDAMM / A 100 BAB / 100 AD CHARLOTTENBURG AUSFAHRT N GOE	4		
GOETHESTR.	1		
GOETHESTR. / KRUMME STR.	1		
GOSLARER UFER	1		
HARLINGERODER WEG	1		

**Verkehrsunfallörtlichkeiten junger Erwachsener
in der Direktion 2
nach Polizeiabschnitten und Bezirken(alt)**

2017			
Pol.- Abschnitt	Bezirk (alt)	Ort	Anzahl
24	CH	HAUBACHSTR.	2
		HAUBACHSTR. / KAISER-FRIEDRICH-STR.	1
		HAUBACHSTR. / WILMERSDORFER STR.	1
		HEBBELSTR. / KAISER-FRIEDRICH-STR.	1
		HERBARTSTR. / NEUE KANTSTR.	1
		HERSCHELSTR. / OLBERSSTR.	1
		HORSTWEG	1
		HORSTWEG / SOPHIE-CHARLOTTE-PLATZ	1
		HÜTTIGPFAD / SAATWINKLER DAMM	2
		KAISERDAMM	9
		KAISERDAMM / RIEHLSTR.	1
		KAISERDAMM / SALDERNSTR. / KAISERDAMMBRÜCKE	1
		KAISERDAMM / SOPHIE-CHARLOTTEN-STR.	4
		KAISERDAMM / SOPHIE-CHARLOTTE-PLATZ	1
		KAISERDAMM / WUNDTSTR.	1
		KAISER-FRIEDRICH-STR.	8
		KAISER-FRIEDRICH-STR. / KANTSTR.	4
		KAISER-FRIEDRICH-STR. / LEWISHAMSTR. / STUTTGARTER PLATZ	5
		KAISER-FRIEDRICH-STR. / OTTO-SUHR-ALLEE / SPANDAUER DAMM / LUISENPLATZ	9
		KAISER-FRIEDRICH-STR. / PESTALOZZISTR.	3
		KAISER-FRIEDRICH-STR. / SCHILLERSTR.	4
		KAISER-FRIEDRICH-STR. / SCHUSTEHRUSSTR.	1
		KAISERIN-AUGUSTA-ALLEE	1
		KAISERIN-AUGUSTA-ALLEE / GOSLARER PLATZ	1
		KAISERIN-AUGUSTA-ALLEE / SÖMMERINGSTR. / MIERENDORFFPLATZ	1
		KAMMINER STR.	4
		KAMMINER STR. / TEGELER WEG	1
		KANTSTR.	13
		KANTSTR. / KRUMME STR.	3
		KANTSTR. / NEUE KANTSTR. / SUAREZSTR.	2
		KANTSTR. / WINDSCHEIDSTR.	4
		KLAUSENERPLATZ	1
		KNOBELSDORFFSTR.	2
		KNOBELSDORFFSTR. / SOPHIE-CHARLOTTEN-STR.	1
		KRUMME STR.	6
		KRUMME STR. / OTTO-SUHR-ALLEE / WARBURGZEILE	5
		KRUMME STR. / PESTALOZZISTR.	1
		KURFÜRSTENDAMM	10
		KURFÜRSTENDAMM / LEIBNIZSTR.	8
		KURFÜRSTENDAMM / OLIVAER PLATZ	2
		LEUNINGERPFAD / REICHWEINDAMM	1
		LEWISHAMSTR. / WILMERSDORFER STR.	4
		LISE-MEITNER-STR.	1
		LOHMEYERSTR. / OTTO-SUHR-ALLEE	2
		MIERENDORFFPLATZ / MIERENDORFFPLATZ	1
		MIERENDORFFSTR.	1
		MIERENDORFFSTR. / TAUROGGENER STR. / TEGELER WEG	1
		MINDENER STR.	1
		MINDENER STR. / TAUROGGENER STR.	1
		MINDENER STR. / TEGELER WEG	1
		MOLLWITZSTR. / SOPHIE-CHARLOTTEN-STR.	1
		MOMMSENSTR. / WILMERSDORFER STR.	1
		NEHRINGSTR.	3

**Verkehrsunfallörtlichkeiten junger Erwachsener
in der Direktion 2
nach Polizeiabschnitten und Bezirken(alt)**

2017			
Pol.-Abschnitt	Bezirk (alt)	Ort	Anzahl
24	CH	NEUE KANTSTR.	3
		NEUE KANTSTR. / TRENDELENBURGSTR.	3
		NEUE KANTSTR. / WITZLEBENSTR.	5
		NIEBUHRSTR. / WILMERSDORFER STR.	3
		NITHACKSTR. / SPANDAUER DAMM	2
		OLBERSSTR.	2
		OLBERSSTR. / STRUVESTEIG	1
		OLBERSSTR. / TEGELER WEG	8
		OSNABRÜCKER STR.	1
		OSNABRÜCKER STR. / MIERENDORFFPLATZ	1
		OSNABRÜCKER STR. / TEGELER WEG	3
		OTTO-SUHR-ALLEE	1
		OTTO-SUHR-ALLEE / RICHARD-WAGNER-STR. / WINTERSTEINSTR. / RICHARD-WAGNER-PLATZ	4
		PESTALOZZISTR.	6
		PHILIPPISTR. / SOPHIE-CHARLOTTE-STR.	1
		QUEDLINBURGER STR. / SÖMMERINGSTR.	2
		QUEDLINBURGER STR. / TRESEBURGER STR.	1
		REICHWEINDAMM / HECKERDAMM	2
		REICHWEINDAMM / WIRMERZEILE	1
		RICHARD-WAGNER-STR.	1
		RICHARD-WAGNER-STR. / ZILLESTR.	1
		RIEDEMANNWEG / SAATWINKLER DAMM	1
		RIEHLSTR. / WUNDTSTR.	1
		RÜCKERTSTR.	1
		RÜCKERTSTR. / SCHILLERSTR.	1
		SAATWINKLER DAMM	10
		SAATWINKLER DAMM / ADAM-VON-TROTT-STR.	3
		SAATWINKLER DAMM / EMMY-ZEHDEN-WEG	1
		SAATWINKLER DAMM / SEESTR. / A 100 BAB / GOERDELERDAMMBRÜCKE / 100 AS BEUSSELSTR	17
		SCHILLERSTR.	3
		SCHILLERSTR. / SESENHEIMER STR.	3
		SCHLOßSTR. / SPANDAUER DAMM	2
		SCHLOßSTR. / STALLSTR.	1
		SCHUSTEHRUSSTR.	1
		SCHUSTEHRUSSTR. / GIERKEPLATZ	2
		SCHUSTEHRUSSTR. / WILMERSDORFER STR.	1
		SEELINGSTR.	1
		SEESTR.	4
		SEESTR. / A 100 BAB / LUDWIG-HOFFMANN-BRÜCKE / GOERDELERDAMMBRÜCKE / 100 AS BEUS	9
		SESENHEIMER STR.	1
		SÖMMERINGSTR.	1
SOPHIE-CHARLOTTE-STR.	4		
SOPHIE-CHARLOTTE-STR. / SPANDAUER DAMM	4		
SPANDAUER DAMM	10		
SPANDAUER DAMM / KLAUSENERPLATZ	6		
STEIFENSANDSTR.	1		
STUTTGARTER PLATZ	2		
SUAREZSTR.	1		
SUAREZSTR. / WINDSCHEIDSTR.	1		
SYBELSTR. / WILMERSDORFER STR.	1		
TEGELER WEG	5		

**Verkehrsunfallörtlichkeiten junger Erwachsener
in der Direktion 2
nach Polizeiabschnitten und Bezirken(alt)**

2017				
Pol.-Abschnitt	Bezirk (alt)	Ort	Anzahl	
24	CH	TEICHGRÄBERZEILE	1	
		TUNNEL AM ADENAUERPLATZ	1	
		WAITZSTR.	1	
		WILMERSDORFER STR.	7	
		WINDSCHEIDSTR.	7	
		WINDSCHEIDSTR. / STUTTGARTER PLATZ	1	
		WITZLEBENSTR.	1	
		ZILLESTR.	1	
	Verkehrsunfälle im Bezirk CH			448
	WI		ALBRECHT-ACHILLES-STR.	3
			BRANDENBURGISCHE STR.	1
			BRANDENBURGISCHE STR. / PAULSBORNER STR. / XANTENER STR.	4
			EISENZAHNSTR.	1
			EISENZAHNSTR. / RAVENSBERGER STR.	1
			GEORG-WILHELM-STR.	1
			GEORG-WILHELM-STR. / RINGBAHNSTR. / HENRIETTENPLATZ	1
			HALBERSTÄDTER STR. / JOACHIM-FRIEDRICH-STR.	1
			HEKTORSTR.	1
			JOACHIM-FRIEDRICH-STR.	2
			JOACHIM-FRIEDRICH-STR. / SEESENER STR.	1
			JOHANN-GEORG-STR.	1
			JOHANN-GEORG-STR. / NESTORSTR. / WESTFÄLISCHE STR.	1
			JOHANN-SIGISMUND-STR.	1
			JOHANN-SIGISMUND-STR. / KARLSRUHER STR. / KURFÜRSTENDAMM	2
			KATHARINENSTR.	1
			KATHARINENSTR. / KURFÜRSTENDAMM	1
			KONSTANZER STR.	1
KONSTANZER STR. / XANTENER STR. / OLIVAER PLATZ			2	
KURFÜRSTENDAMM			6	
KURFÜRSTENDAMM / WESTFÄLISCHE STR.	2			
NESTORSTR.	1			
RINGBAHNSTR.	1			
SEESENER STR.	1			
WESTFÄLISCHE STR.	3			
Verkehrsunfälle im Bezirk WI			41	
Verkehrsunfälle im A 24			489	
25	CH	ALT-LIETZOW / LOSCHMIDTSTR.	1	
		AM SCHILLERTHEATER	1	
		AM SCHILLERTHEATER / BISMARCKSTR. / MARIE-ELISABETH-LÜDERS-STR.	4	
		AUGSBURGER STR.	3	
		AUGSBURGER STR. / MARBURGER STR.	1	
		AUGSBURGER STR. / NÜRNBERGER STR. / U-BHF. AUGSBURGER STR.	1	
		AUGSBURGER STR. / RANKESTR.	1	
		BACHSTR. / STRASSE DES 17. JUNI	6	
		BISMARCKSTR.	7	
		BISMARCKSTR. / ERNST-REUTER-PLATZ	34	
		BISMARCKSTR. / LEIBNIZSTR.	9	
		BLEIBTREUSTR.	1	
		BLEIBTREUSTR. / KANTSTR.	2	
		BLEIBTREUSTR. / KURFÜRSTENDAMM	2	
		BLEIBTREUSTR. / LIETZENBURGER STR. / SÄCHSISCHE STR.	1	

**Verkehrsunfallörtlichkeiten junger Erwachsener
in der Direktion 2
nach Polizeiabschnitten und Bezirken(alt)**

2017			
Pol.-Abschnitt	Bezirk (alt)	Ort	Anzahl
25	CH	BLEIBTREUSTR. / MOMMSENSTR.	2
		BREITSCHIEDPLATZ	2
		BUDAPESTER STR.	4
		BUDAPESTER STR. / HARDENBERGSTR. / KANTSTR.	2
		CARMERSTR. / SAVIGNYPLATZ	1
		CAUERSTR.	1
		CAUERSTR. / EINSTEINUFER / GALVANISTR. / DOVEBRÜCKE	1
		CAUERSTR. / GUERICKESTR.	1
		CAUERSTR. / LEIBNIZSTR. / OTTO-SUHR-ALLEE	6
		DOVESTR. / SALZUFER / DOVEBRÜCKE	2
		EINSTEINUFER	2
		EINSTEINUFER / MÜLLER-BRESLAU-STR. / STRASSE DES 17. JUNI / CHARLOTTENBURGER BRÜC	4
		EMSER STR. / LIETZENBURGER STR.	1
		ENGLISCHE STR.	1
		FASANENSTR.	12
		FASANENSTR. / HARDENBERGSTR.	1
		FASANENSTR. / HERTZALLEE	1
		FASANENSTR. / KANTSTR.	3
		FASANENSTR. / KURFÜRSTENDAMM	2
		FASANENSTR. / LIETZENBURGER STR.	2
		FASANENSTR. / MÜLLER-BRESLAU-STR.	1
		FRANKLINSTR.	8
		FRANKLINSTR. / GUTENBERGSTR.	2
		FRANKLINSTR. / HELMHOLTZSTR. / GOTZKOWSKYBRÜCKE	2
		FRANKLINSTR. / SALZUFER / MARCHBRÜCKE	2
		FRAUNHOFERSTR. / MARCHSTR.	1
		GIESEBRECHTSTR.	1
		GOETHESTR.	1
		GOETHESTR. / LEIBNIZSTR.	1
		GROLMANSTR.	3
		GUERICKESTR. / MARCHSTR.	1
		HARDENBERGPLATZ	4
		HARDENBERGSTR.	9
		HARDENBERGSTR. / JEBENSSTR. / YVA-BOGEN	3
		HARDENBERGSTR. / JOACHIMSTHALER STR. / HARDENBERGPLATZ	13
		HARDENBERGSTR. / KNESEBECKSTR.	1
		HARDENBERGSTR. / STEINPLATZ	4
		HARDENBERGSTR. / TUNNEL ERNST-REUTER-PLATZ / ERNST-REUTER-PLATZ	12
		HELMHOLTZSTR.	2
		HELMHOLTZSTR. / MORSESTR.	1
		HERTZALLEE	1
HERTZALLEE / JEBENSSTR. / HARDENBERGPLATZ	2		
JEBENSSTR.	1		
JOACHIMSTHALER STR.	17		
JOACHIMSTHALER STR. / KANTSTR.	7		
JOACHIMSTHALER STR. / KURFÜRSTENDAMM / JOACHIMSTHALER PLATZ	6		
JOACHIMSTHALER STR. / LIETZENBURGER STR. / FRIEDRICH-HOLLAENDER-PLATZ	3		
KANTSTR.	10		
KANTSTR. / LEIBNIZSTR.	10		
KANTSTR. / SAVIGNYPLATZ	2		
KANTSTR. / SCHLÜTERSTR.	5		
KANTSTR. / UHLANDSTR.	1		
KNESEBECKSTR.	10		

**Verkehrsunfallörtlichkeiten junger Erwachsener
in der Direktion 2
nach Polizeiabschnitten und Bezirken(alt)**

2017			
Pol.- Abschnitt	Bezirk (alt)	Ort	Anzahl
25	CH	KNESEBECKSTR. / KURFÜRSTENDAMM	3
		KNESEBECKSTR. / LIETZENBURGER STR.	1
		KNESEBECKSTR. / MOMMSENSTR.	1
		KNESEBECKSTR. / SAVIGNYPLATZ	1
		KURFÜRSTENDAMM	25
		KURFÜRSTENDAMM / GEORGE-GROSZ-PLATZ	1
		KURFÜRSTENDAMM / RANKESTR. / TAUENTZIENSTR.	2
		KURFÜRSTENDAMM / SCHLÜTERSTR.	5
		KURFÜRSTENDAMM / UHLANDSTR.	6
		KURFÜRSTENDAMM / WIELANDSTR.	2
		LEIBNIZSTR.	14
		LEIBNIZSTR. / NIEBUHRSTR.	2
		LEIBNIZSTR. / PESTALOZZISTR.	1
		LEIBNIZSTR. / SCHILLERSTR.	1
		LEIBNIZSTR. / SYBELSTR.	2
		LIETZENBURGER STR.	6
		LIETZENBURGER STR. / MEINEKESTR.	1
		LIETZENBURGER STR. / SCHLÜTERSTR. / OLIVAER PLATZ	4
		LIETZENBURGER STR. / UHLANDSTR.	3
		LOSCHMIDTSTR.	2
		LOSCHMIDTSTR. / OTTO-SUHR-ALLEE / ZILLESTR.	4
		MARBURGER STR.	2
		MARBURGER STR. / TAUENTZIENSTR.	1
		MARCHSTR. / ERNST-REUTER-PLATZ	5
		MARIE-ELISABETH-LÜDERS-STR. / OTTO-SUHR-ALLEE	1
		MEINEKESTR.	1
		MOMMSENSTR.	1
		MOMMSENSTR. / WIELANDSTR.	1
		NIEBUHRSTR.	4
		NÜRNBERGER STR.	4
		NÜRNBERGER STR. / TAUENTZIENSTR.	7
		OLIVAER PLATZ	2
		OTTO-SUHR-ALLEE	5
		OTTO-SUHR-ALLEE / ERNST-REUTER-PLATZ	8
		PESTALOZZISTR. / SCHLÜTERSTR.	2
		PESTALOZZISTR. / WEIMARER STR.	1
		PESTALOZZISTR. / WIELANDSTR.	1
		RANKESTR.	7
		RANKESTR. / LOS-ANGELES-PLATZ	1
		SALZUFER	2
		SALZUFER / STRAÙE DES 17. JUNI / CHARLOTTENBURGER BRÜCKE	5
		SCHLÜTERSTR.	5
		STEINPLATZ	1
		STRAÙE DES 17. JUNI	18
		STRAÙE DES 17. JUNI / ERNST-REUTER-PLATZ	17
		TAUENTZIENSTR.	6
		UHLANDSTR.	5
WEIMARER STR.	2		
WIELANDSTR.	3		
Verkehrsunfälle im Bezirk CH			477
Verkehrsunfälle im A 25			477
26	WI	100 AS DETMOLDER STR EINF V DETMOLDER,MECKLENBUR	1

**Verkehrsunfallörtlichkeiten junger Erwachsener
in der Direktion 2
nach Polizeiabschnitten und Bezirken(alt)**

2017			
Pol.- Abschnitt	Bezirk (alt)	Ort	Anzahl
26	WI	100 AS DETMOLDER STR HAUPTFAHRBAHN >O	1
		100 AS DETMOLDER STR HAUPTFAHRBAHN >W	2
		100 AS HOHENZOLLERNDAMM EINF V HOHENZOLLERND O	1
		100 AS HOHENZOLLERNDAMM HAUPTFAHRBAHN >O	2
		100 AS HOHENZOLLERNDAMM HAUPTFAHRBAHN >W	9
		100 AS INNSBRUCKER (WESTL T) AUSF N WEXSTR SÜD	1
		100 AS INNSBRUCKER PLATZ HAUPTFAHRBAHN >O	4
		100 AS KURFÜRSTEND (SÜDL T) EINF V AUG-VIKTO-S	3
		100 AS SCHMARGENDORF AUSFAHRT N KONSTANZER STR	3
		100 AS SCHMARGENDORF HAUPTFAHRBAHN >O	4
		100 AS SCHMARGENDORF HAUPTFAHRBAHN >W	6
		100 AS SCHMARGENDORF VERB-FB V A 100 N A 100 NOR	3
		100 AS SCHMARGENDORF VERB-FB V A 100 N KONSTANZE	1
		100 Z AK WILMERSDORF U AS HOHENZOLLERND HAUPTFB	9
		100 Z AS DETMOLDER STR U AK WILMERSDORF HAUPTFB	1
		100 Z AS DETMOLDER U AS INNSBRUCKER PL HAUPTFB	4
		100 Z AS HOHENZOLLERND U AS KU-D (SÜDL T) HFB	12
		100 Z AS HOHENZOLLERND U AS SCHMARGENDORF HAUPTF	1
		100 Z AS KURFÜRSTEND U AS HOHENZOLLERND HAUPTFB	6
		100 Z AS SCHMARGENDORF U AS DETMOLDER STR HAUPTF	2
		100 Z AS WEXSTR U AS DETMOLDER STR HAUPTFB	4
		100 Z AUSF MECKLENBURGISCHE U AS SCHMARGENDF HFB	1
		A 100 BAB / HOHENZOLLERNDAMMBRÜCKE / 100 AS HOHENZOLLERNDAMM AUSF N HOHENZOLLERN	1
		AACHENER STR. / PARETZER STR.	1
		AM VOLKSPARK	1
		AUGUSTE-VIKTORIA-STR.	1
		AUGUSTE-VIKTORIA-STR. / FRIEDRICHSRUHER STR. / SCHWARZBACHER BRÜCKE	1
		AUGUSTE-VIKTORIA-STR. / PAULSBORNER STR.	2
		BADENSCHER STR.	2
		BADENSCHER STR. / BERLINER STR.	3
		BADENSCHER STR. / BUNDESALLEE	2
		BADENSCHER STR. / PRINZREGENTENSTR.	1
		BAMBERGER STR.	3
		BAMBERGER STR. / BARBAROSSASTR.	2
		BAMBERGER STR. / BERLINER STR. / GRUNEWALDSTR. / KUFSTEINER STR.	1
		BARSTR.	1
		BARSTR. / MECKLENBURGISCHE STR.	1
		BAYERISCHE STR. / POMMERSCHER STR.	1
		BECHSTEDTER WEG / HOHENZOLLERNDAMM / HOHENZOLLERNDAMMBRÜCKE	2
		BERKAER STR. / BREITE STR. / FRIEDRICHSHALLER STR. / HUNDEKEHLESTR. / WARNEMÜNDE	1
		BERKAER STR. / EGERSTR. / HOHENZOLLERNDAMM	2
BERKAER STR. / KISSINGER STR.	1		
BERLINER STR.	6		
BERLINER STR. / BIELEFELDER STR. / HOHENZOLLERNDAMM	1		
BERLINER STR. / BUNDESALLEE	1		
BERLINER STR. / KALISCHER STR.	2		
BERLINER STR. / KONSTANZER STR. / A 100 BAB / 100 AS SCHMARGENDORF AUSFAHRT N KO	2		
BERLINER STR. / LANDHAUSSTR.	1		
BERLINER STR. / MANNHEIMER STR.	1		
BERLINER STR. / MEHLITZSTR.	2		
BERLINER STR. / PRINZREGENTENSTR.	3		
BERLINER STR. / UHLANDSTR.	3		
BERNHARDSTR. / WEXSTR.	1		

**Verkehrsunfallörtlichkeiten junger Erwachsener
in der Direktion 2
nach Polizeiabschnitten und Bezirken(alt)**

2017			
Pol.- Abschnitt	Bezirk (alt)	Ort	Anzahl
26	WI	BIELEFELDER STR.	1
		BIELEFELDER STR. / MANSFELDER STR.	1
		BINGER STR.	1
		BINGER STR. / MECKLENBURGISCHE STR.	1
		BLISSESTR.	5
		BLISSESTR. / MECKLENBURGISCHE STR. / UHLANDSTR.	1
		BLISSESTR. / WILHELMSAUE	2
		BRABANTER STR. / MECKLENBURGISCHE STR.	2
		BRANDENBURGISCHE STR.	7
		BRANDENBURGISCHE STR. / DÜSSELDORFER STR. / PADERBORNER STR. / TUNNEL AM ADEN	1
		BRANDENBURGISCHE STR. / KONSTANZER STR.	1
		BRANDENBURGISCHE STR. / SIGMARINGER STR.	2
		BREITE STR.	1
		BREITE STR. / HELGOLANDSTR. / MECKLENBURGISCHE STR. / ZOPPOTER STR.	1
		BREITE STR. / OEYNHAUSER STR.	1
		BRIENNER STR. / HOHENZOLLERNDAMM / RUHRSTR.	1
		BUNDESALLEE	9
		BUNDESALLEE / DETMOLDER STR. / WEXSTR. / BUNDESPLATZ	4
		BUNDESALLEE / DURLACHER STR. / HILDEGARDSTR.	2
		BUNDESALLEE / GÜNTZELSTR.	3
		BUNDESALLEE / HOHENZOLLERNDAMM / NACHODSTR.	10
		BUNDESALLEE / JOACHIMSTHALER STR. / SCHAPERSTR. / FRIEDRICH-HOLLAENDER-PLATZ	1
		BUNDESALLEE / MEIEROTTOSTR. / PARISER STR. / SPICHERNSTR.	2
		BUNDESALLEE / TRAUTENAUSTR.	3
		BUNDESPLATZ	1
		CHARLOTTEBRUNNER STR. / KUDOWASTR.	1
		CICEROSTR.	1
		CICEROSTR. / SEESENER STR.	2
		CLAYALLEE / DÜNKELBERGSTEIG	1
		CUNOSTR.	3
		CUNOSTR. / FORCKENBECKSTR.	1
		CUNOSTR. / HOHENZOLLERNDAMM / WARMBRUNNER STR.	3
		DAVOSER STR.	3
		DAVOSER STR. / FORCKENBECKSTR.	1
		DEIDESHEIMER STR. / LAUBACHER STR.	1
		DETMOLDER STR.	4
		DETMOLDER STR. / MECKLENBURGISCHE STR. / RUDOLSTÄDTER STR.	4
		DIEVENOWSTR.	1
		DILLENBURGER STR.	1
		DÜSSELDORFER STR.	2
		DÜSSELDORFER STR. / KONSTANZER STR.	1
		DÜSSELDORFER STR. / SÄCHSISCHE STR.	1
		DÜSSELDORFER STR. / UHLANDSTR.	2
		EHEMALS 100 ZW AUS U EINF MECKLENBURGISCHE STR O	1
		EISENZAHNSTR.	2
ELGERSBURGER STR.	1		
EMSER STR.	1		
EMSER STR. / GÜNTZELSTR. / HOHENZOLLERNDAMM	1		
FASANENSTR. / HOHENZOLLERNDAMM / NIKOLSBURGER STR.	1		
FECHNERSTR. / SIGMARINGER STR. / WEGENERSTR. / LEON-JESSEL-PLATZ	1		
FORCKENBECKSTR.	4		
FORCKENBECKSTR. / MECKLENBURGISCHE STR.	2		
FRANZENSBADER STR.	2		

**Verkehrsunfallörtlichkeiten junger Erwachsener
in der Direktion 2
nach Polizeiabschnitten und Bezirken(alt)**

2017			
Pol.- Abschnitt	Bezirk (alt)	Ort	Anzahl
26	WI	FRIEDRICHSRUHER STR.	1
		FRITZ-WILDUNG-STR.	2
		GASTEINER STR.	1
		GEISBERGSTR. / NÜRNBERGER STR. / SCHAPERSTR. / SPICHERNSTR.	3
		GEISENHEIMER STR. / RÜDESHEIMER STR. / WIESBADENER STR.	1
		GÜNTZELSTR.	1
		GÜNTZELSTR. / LANDHAUSSTR.	1
		GÜNTZELSTR. / NASSAUISCHE STR. / TRAUTENAUSTR.	1
		HAMMERSTEINSTR. / RHEINBABENALLEE	1
		HEILIGENDAMMER STR.	1
		HEYDENSTR. / RHEINBABENALLEE	1
		HOHENZOLLERNDAMM	18
		HOHENZOLLERNDAMM / A 100 BAB / HOHENZOLLERNDAMMBRÜCKE / 100 AS	7
		HOHENZOLLERNDAMM	7
		HOHENZOLLERNDAMM / FEHRBELLINER PLATZ	7
		HOHENZOLLERNDAMM / KONSTANZER STR.	7
		HOHENZOLLERNDAMM / MANSFELDER STR.	1
		HOHENZOLLERNDAMM / PFALZBURGER STR.	4
		HOHENZOLLERNDAMM / RUDOLSTÄDTER STR. / SEESENER STR.	5
		HOHENZOLLERNDAMM / SÄCHSISCHE STR.	1
		HOHENZOLLERNDAMM / UHLANDSTR.	2
		HUNDEKEHLESTR.	1
		HUNDEKEHLESTR. / LUCIUSSTR. / RHEINBABENALLEE / BETTY-HIRSCH-PLATZ	1
		HUNDEKEHLESTR. / RUHLAER STR. / SCHELLENDORFFSTR.	1
		KALISCHER STR.	1
		KELHEIMER STR.	1
		KISSINGER STR.	2
		KOLBERGER PLATZ	1
		KONSTANZER STR.	6
		KONSTANZER STR. / MANSFELDER STR.	2
		KONSTANZER STR. / WESTFÄLISCHE STR.	1
		KREUZNACHER STR.	2
		KREUZNACHER STR. / LAUBENHEIMER STR. / PAULSENSTR.	1
		KUDOWASTR.	1
		KUDOWASTR. / PAULSBORNER STR.	1
		KUFSTEINER STR.	2
		KURFÜRSTENDAMM	2
		KURFÜRSTENDAMM / SCHWARZBACHER STR.	4
		LAUBACHER STR. / BERGHEIMER PLATZ	1
		LAUBACHER STR. / SÜDWESTKORSO / WIESBADENER STR.	2
		LIETZENBURGER STR.	3
LIETZENBURGER STR. / NÜRNBERGER STR.	3		
LUDWIG-BARNAY-PLATZ	1		
LUDWIGKIRCHPLATZ	1		
LUDWIGKIRCHSTR.	1		
LUDWIGKIRCHSTR. / PFALZBURGER STR. / LUDWIGKIRCHPLATZ	1		
MAINZER STR.	1		
MECKLENBURGISCHE STR.	3		
MECKLENBURGISCHE STR. / A 100 BAB / 100 AS SCHMARGENDORF AUSF N MECKLENBURGI V	1		
MECKLENBURGISCHE STR. / PARETZER STR. / WALLENBERGSTR.	2		
MECKLENBURGISCHE STR. / SCHLANGENBADER STR. / A 100 BAB / 100 AS	2		
SCHMARGENDORF E	2		
MEHLITZSTR. / WILHELMSAUE	1		
NACHODSTR.	1		

**Verkehrsunfallörtlichkeiten junger Erwachsener
in der Direktion 2
nach Polizeiabschnitten und Bezirken(alt)**

2017					
Pol.- Abschnitt	Bezirk (alt)	Ort	Anzahl		
26	WI	NASSAUISCHE STR.	1		
		NESTORSTR.	1		
		NESTORSTR. / PAULSBORNER STR.	2		
		NESTORSTR. / SESSELMANNWEG	1		
		PADERBORNER STR.	1		
		PARETZER STR.	4		
		PARISER STR.	1		
		PARISER STR. / WÜRTEMBERGISCHE STR. / OLIVAER PLATZ	1		
		PFALZBURGER STR.	2		
		PRINZREGENTENSTR.	3		
		PRINZREGENTENSTR. / WEXSTR.	1		
		PÜCKLERSTR. / RHEINBABENALLEE / PLATZ AM WILDEN EBER	3		
		RAVENSBERGER STR.	1		
		REGENSBURGER STR.	1		
		RHEINBABENALLEE	1		
		RUHRSTR.	1		
		SÄCHSISCHE STR.	2		
		SÄCHSISCHE STR. / WEGENERSTR.	1		
		SCHAPERSTR.	1		
		SCHLANGENBADER STR.	3		
		SCHWARZBACHER STR.	2		
		SCHWARZBACHER STR. / STORKWINKEL / A 100 BAB / 100 AS KURFÜRSTEND (SÜDL T) AUSF	3		
		SEESENER STR.	1		
		SODENER STR.	1		
		STORKWINKEL	1		
		SÜDWESTKORSO	2		
		SULZAER STR.	1		
		TRAUTENAISTR.	2		
		TÜBINGER STR.	1		
		UHLANDSTR.	14		
		UHLANDSTR. / STRAÙE AM SCHOELERPARK	1		
		WALLENBERGSTR.	1		
		WARNECKSTR.	1		
		WEINHEIMER STR.	1		
		WESTFÄLISCHE STR.	1		
		WETZLARER STR.	1		
		WIESBADENER STR.	2		
		WITTELSBACHERSTR.	1		
		ZOPPOTER STR.	1		
		Verkehrsunfälle im Bezirk WI			437
		Verkehrsunfälle im A 26			437
		gesamtergebnis			3040



**Verkehrsunfälle 2017
durch junge Erwachsene verursacht
in der Direktion 3
(Mitte)**

**Verkehrsunfallörtlichkeiten junger Erwachsener
in der Direktion 3
nach Polizeiabschnitten und Bezirken(alt)**

2017			
Pol.- Abschnitt	Bezirk (alt)	Ort	Anzahl der VU
31	MI	ACKERSTR.	2
		ACKERSTR. / INVALIDENSTR.	5
		ACKERSTR. / TORSTR.	2
		ALBRECHTSTR. / REINHARDTSTR.	3
		ALMSTADTSTR. / ROSA-LUXEMBURG-STR.	1
		ALTE SCHÖNHAUSER STR.	1
		ALTE SCHÖNHAUSER STR. / LINIENSTR.	1
		ALTE SCHÖNHAUSER STR. / MÜNZSTR. / NEUE SCHÖNHAUSER STR. / WEINMEISTERSTR.	1
		AM NORDBAHNHOF	2
		AM ZIRKUS / REINHARDTSTR.	1
		AM ZWIRNGRABEN / AN DER SPANDAUER BRÜCKE / DIRCKSENSTR.	1
		AN DER SPANDAUER BRÜCKE	2
		AN DER SPANDAUER BRÜCKE / HACKESCHER MARKT / ROSENTHALER STR.	1
		ANKLAMER STR. / ZIONSKIRCHSTR.	1
		ANNA-LOUISA-KARSCH-STR.	1
		ANNA-LOUISA-KARSCH-STR. / SPANDAUER STR.	1
		AUGUSTSTR.	2
		AUGUSTSTR. / GROÙE HAMBURGER STR. / KOPPENPLATZ	1
		AUGUSTSTR. / TUCHOLSKYSTR.	1
		BERGSTR. / TORSTR.	2
		BERTOLT-BRECHT-PLATZ	1
		BOYENSTR.	3
		BRUNNENSTR.	10
		BRUNNENSTR. / ANKLAMER STR.	3
		BRUNNENSTR. / INVALIDENSTR. / VETERANENSTR.	7
		BRUNNENSTR. / RHEINSBERGER STR.	1
		BRUNNENSTR. / SCHÖNHOLZER STR.	1
		BRUNNENSTR. / TORSTR. / ROSENTHALER PLATZ / ROSENTHALER STR. / WEINBERGSWEG	9
		BURGSTR.	1
		CAROLINE-MICHAELIS-STR. / INVALIDENSTR.	1
		CAROLINE-MICHAELIS-STR. / JULIE-WOLFTHORN-STR. (ENDE)	4
		CHAUSSEESTR.	9
		CHAUSSEESTR. / FRIEDRICHSTR. / TORSTR. / HANNOVERSCHE STR. / ORANIENBURGER TOR	2
		CHAUSSEESTR. / HABERSAATHSTR.	1
		CHAUSSEESTR. / INVALIDENSTR.	1
		CHAUSSEESTR. / ZINNOWITZER STR.	1
		CHORINER STR.	1
		CHORINER STR. / FEHRBELLINER STR.	1
		CHORINER STR. / LOTTUMSTR.	1
		DIRCKSENSTR. / ROCHSTR.	1
		FEHRBELLINER STR.	1
		FEHRBELLINER STR. / KASTANIENALLEE / WEINBERGSWEG	1
		FRIEDRICHSTR.	2
FRIEDRICHSTR. / ORANIENBURGER STR.	3		
FRIEDRICHSTR. / REINHARDTSTR.	2		
GARTENSTR.	1		
GARTENSTR. / INVALIDENSTR.	2		
GARTENSTR. / SCHRÖDERSTR.	1		
GARTENSTR. / TORSTR. / KLEINE HAMBURGER STR.	5		
GIPSSTR. / GORMANNSTR. / ROSENTHALER STR. / WEINMEISTERSTR.	2		
GORMANNSTR.	1		
GORMANNSTR. / MULACKSTR.	1		
GROÙE HAMBURGER STR.	1		
GROÙE HAMBURGER STR. / SOPHIENSTR.	1		
HANNOVERSCHE STR.	2		
HANNOVERSCHE STR. / PLATZ VOR DEM NEUEN TOR / ROBERT-KOCH-PLATZ	1		

**Verkehrsunfallörtlichkeiten junger Erwachsener
in der Direktion 3
nach Polizeiabschnitten und Bezirken(alt)**

2017			
Pol.- Abschnitt	Bezirk (alt)	Ort	Anzahl der VU
31	MI	INVALIDENSTR.	8
		INVALIDENSTR. / HESSISCHE STR. / BRÜCKE AM NEUEN TOR (PANKE)	2
		INVALIDENSTR. / PLATZ VOR DEM NEUEN TOR	5
		INVALIDENSTR. / SCHARNHORSTSTR.	4
		INVALIDENSTR. / SCHWARZER WEG	3
		JULIE-WOLFTHORN-STR.	1
		LINIENSTR.	1
		LINIENSTR. / ROSA-LUXEMBURG-STR.	1
		LINIENSTR. / ROSENTHALER STR.	2
		LINIENSTR. / TUCHOLSKYSTR.	2
		LUISENSTR.	4
		MEMHARDSTR. / MÜNZSTR. / ROSA-LUXEMBURG-STR.	4
		MÜNZSTR.	1
		NEUE SCHÖNHAUSER STR.	1
		ORANIENBURGER STR.	3
		REINHARDTSTR. / LUISENSTR.	1
		REINHARDTSTR. / REINHARDTSTR.	1
		ROBERT-KOCH-PLATZ / LUISENSTR.	1
		ROCHSTR.	2
		ROSA-LUXEMBURG-STR.	3
		ROSENSTR.	1
		ROSENTHALER STR.	2
		ROSENTHALER STR. / SOPHIENSTR.	1
		SANDKRUGBRÜCKE / INVALIDENSTR. / ALEXANDERUFER	1
		SCHARNHORSTSTR.	1
		SCHARNHORSTSTR. / KIELER STR.	1
		SCHÖNHOLZER STR.	1
		SCHUMANNSTR. / LUISENSTR.	1
		SCHWEDTER STR.	1
		TORSTR.	23
		TORSTR. / ALTE SCHÖNHAUSER STR. / SCHÖNHAUSER ALLEE / ROSA-LUXEMBURG-STR.	10
TORSTR. / ANGERMÜNDER STR.	1		
TORSTR. / BORSIGSTR.	1		
TORSTR. / CHRISTINENSTR.	1		
TORSTR. / TUCHOLSKYSTR.	1		
TUCHOLSKYSTR.	4		
WEINMEISTERSTR.	2		
WEYDINGERSTR.	1		
ZEHDENICKER STR.	1		
ZINNOWITZER STR.	1		
Verkehrsunfälle im Bezirk MI			224
Verkehrsunfälle im A 31			224
32	MI	ADALBERTSTR.	4
		ADALBERTSTR. / ENGELDAMM	3
		ALEXANDERSTR.	18
		ALEXANDERSTR. / GRÜNERSTR.	14
		ALEXANDERSTR. / HOLZMARKTSTR. / STRALAUER STR.	11
		ALEXANDERSTR. / JACOBYSTR.	1
		ALEXANDERSTR. / KARL-LIEBKNECHT-STR. / MEMHARDSTR.	16
		ALEXANDERSTR. / MAGAZINSTR. / VOLTAIRESTR.	4
		ALEXANDERSTR. / SCHICKLERSTR.	2
		ALEXANDERSTR. / SCHILLINGSTR.	3
		ALEXANDRINENSTR.	1
		ALEX-WEDDING-STR.	1
		ALTE JAKOBSTR.	2

**Verkehrsunfallörtlichkeiten junger Erwachsener
in der Direktion 3
nach Polizeiabschnitten und Bezirken(alt)**

2017			
Pol.- Abschnitt	Bezirk (alt)	Ort	Anzahl der VU
32	MI	AM KUPFERGRABEN	1
		AM LUSTGARTEN / KARL-LIEBKNECHT-STR. / LUSTGARTEN	3
		ANNENSTR.	1
		AXEL-SPRINGER-STR. / BEUTHSTR.	3
		AXEL-SPRINGER-STR. / KOMMANDANTENSTR.	4
		AXEL-SPRINGER-STR. / KRAUSENSTR.	1
		AXEL-SPRINGER-STR. / LEIPZIGER STR.	8
		BEHRENSTR.	2
		BEHRENSTR. / MAUERSTR.	2
		BERNHARD-WEIß-STR. / ALEXANDERSTR.	2
		BEROLINASTR. / KARL-MARX-ALLEE	1
		BETHANIENDAMM	2
		BEUTHSTR.	1
		BREITE STR.	2
		BREITE STR. / GERTRAUDENSTR. / MÜHLENDAMM / FISCHERINSEL	1
		BRÜCKENSTR.	4
		BRÜDERSTR. / GERTRAUDENSTR. / PETRIPLATZ	3
		BÜSCHINGSTR. / MOLLSTR.	1
		CHARLOTTENSTR.	5
		CHARLOTTENSTR. / BEHRENSTR.	1
		CHARLOTTENSTR. / FRANZÖSISCHE STR.	1
		CHARLOTTENSTR. / KRAUSENSTR.	3
		CHARLOTTENSTR. / KRONENSTR.	3
		CHARLOTTENSTR. / LEIPZIGER STR.	4
		CHARLOTTENSTR. / MITTELSTR.	1
		CHARLOTTENSTR. / MOHRENSTR.	2
		CHARLOTTENSTR. / SCHÜTZENSTR.	1
		CHARLOTTENSTR. / UNTER DEN LINDEN	4
		DIRCKSENSTR.	3
		DIRCKSENSTR. / GRUNERSTR.	4
		DIRCKSENSTR. / KARL-LIEBKNECHT-STR.	4
		DOROTHEENSTR. / FRIEDRICHSTR.	1
		DRESDENER STR. / VERBINDUNGSWEG ZW. DRESDENER STR. U. HEINRICH-HE / HEINRICH-HEI	2
		EBERTSTR.	1
		EBERTSTR. / HANS-VON-BÜLOW-STR. / VOßSTR.	3
		EBERTSTR. / POTSDAMER PLATZ	2
		EBERTSTR. / POTSDAMER PLATZ / LEIPZIGER PLATZ	12
		ERNA-BERGER-STR. / STRESEMANNSTR.	1
		FISCHERINSEL	2
		FRANZÖSISCHE STR. / GLINKASTR.	1
		FRANZÖSISCHE STR. / MAUERSTR.	1
		FRIEDRICHSTR.	4
		FRIEDRICHSTR. / BEHRENSTR.	5
FRIEDRICHSTR. / GEORGENSTR.	1		
FRIEDRICHSTR. / JÄGERSTR.	1		
FRIEDRICHSTR. / KRAUSENSTR.	1		
FRIEDRICHSTR. / LEIPZIGER STR.	5		
FRIEDRICHSTR. / MITTELSTR.	2		
FRIEDRICHSTR. / REICHSTAGUFER / AM WEIDENDAMM / WEIDENDAMMER BRÜCKE (SPREE)	2		
FRIEDRICHSTR. / SCHÜTZENSTR.	3		
FRIEDRICHSTR. / UNTER DEN LINDEN	5		
FRIEDRICHSTR. / ZIMMERSTR.	3		
GERTRAUDENBRÜCKE (SPREEKANAL)	1		
GERTRAUDENSTR.	2		
GLINKASTR. / JÄGERSTR.	1		
GLINKASTR. / KRONENSTR. / MAUERSTR.	1		

**Verkehrsunfallörtlichkeiten junger Erwachsener
in der Direktion 3
nach Polizeiabschnitten und Bezirken(alt)**

2017			
Pol.- Abschnitt	Bezirk (alt)	Ort	Anzahl der VU
32	MI	GLINKASTR. / MOHRENSTR.	4
		GLINKASTR. / NEUSTÄDTISCHE KIRCHSTR. / UNTER DEN LINDEN	4
		GONTARDSTR. / KARL-LIEBKNECHT-STR.	1
		GROßER JÜDENHOF / GRUNERSTR. / JÜDENSTR.	6
		GRUNERSTR.	9
		GRUNERSTR. / KLOSTERSTR.	4
		GRUNERSTR. / LITTENSTR.	3
		GRUNERSTR. / MOLKENMARKT / MÜHLENDAMM / SPANDAUER STR.	8
		GUSTAV-BÖß-STR.	1
		HAUSVOGTEIPLATZ / OBERWALLSTR.	1
		HEINRICH-HEINE-STR.	3
		HINTER DEM GIEßHAUS / OBERWALLSTR. / UNTER DEN LINDEN	2
		HOLZMARKTSTR.	4
		IFFLANDSTR.	1
		JACOBYSTR. / SCHILLINGSTR.	1
		JERUSALEMER STR. / LEIPZIGER STR.	2
		JÜDENSTR.	1
		KARL-LIEBKNECHT-STR.	11
		KARL-LIEBKNECHT-STR. / SPANDAUER STR.	9
		KARL-MARX-ALLEE	3
		KARL-MARX-ALLEE / SCHILLINGSTR.	5
		KEIBELSTR. / MOLLSTR.	1
		KEIBELSTR. / WADZECKSTR.	1
		KLOSTERSTR. / ROLANDUFER	1
		KLOSTERSTR. / STRALAUER STR.	2
		KÖPENICKER STR.	5
		KÖPENICKER STR. / BETHANIENDAMM	2
		KÖPENICKER STR. / BRÜCKENSTR. / HEINRICH-HEINE-STR.	6
		KÖPENICKER STR. / ENGELDAMM	1
		KÖPENICKER STR. / HEINRICH-HEINE-STR.	1
		KÖPENICKER STR. / MICHAELKIRCHSTR.	3
		KÖTHENER STR. / STRESEMANNSTR.	2
		KRAUSENSTR.	1
		KRONENSTR.	5
		KURSTR. / SPITTELMARKT	4
		LEIPZIGER PLATZ	4
		LEIPZIGER STR.	14
		LEIPZIGER STR. / LEIPZIGER PLATZ	1
		LEIPZIGER STR. / MAUERSTR.	14
		LEIPZIGER STR. / NIEDERWALLSTR. / SEYDELSTR. / SPITTELMARKT	2
		LEUSCHNERDAMM	1
		LEUSCHNERDAMM / MICHAELKIRCHPLATZ / ENGELDAMM	2
		LUSTGARTEN	1
MARKGRAFENSTR.	2		
MARKGRAFENSTR. / FRANZÖSISCHE STR.	1		
MARKGRAFENSTR. / KRONENSTR.	1		
MARKGRAFENSTR. / LEIPZIGER STR.	5		
MARKGRAFENSTR. / TAUBENSTR. / GENDARMENMARKT	1		
MARKGRAFENSTR. / ZIMMERSTR.	1		
MAUERSTR.	1		
MELCHIORSTR. / ENGELDAMM	1		
MICHAELKIRCHSTR.	1		
MITTELSTR.	2		
MOHRENSTR.	1		
MOLKENMARKT / STRALAUER STR.	1		
MOLLSTR.	2		

**Verkehrsunfallörtlichkeiten junger Erwachsener
in der Direktion 3
nach Polizeiabschnitten und Bezirken(alt)**

2017			
Pol.- Abschnitt	Bezirk (alt)	Ort	Anzahl der VU
32	MI	MÜHLENDAMM	2
		MÜHLENDAMM / ROLANDUFER	2
		MÜHLENDAMMBRÜCKE	4
		NEUE GRÜNSTR.	2
		NIEDERKIRCHNERSTR.	1
		NIEDERKIRCHNERSTR. / STRESEMANNSTR.	1
		NIEDERKIRCHNERSTR. / ZIMMERSTR. / WILHELMSTR.	1
		OTTO-BRAUN-STR.	3
		OTTO-BRAUN-STR. / ALEXANDERSTR. / KARL-MARX-ALLEE	17
		OTTO-BRAUN-STR. / MOLLSTR.	19
		OTTO-BRAUN-STR. / THEANOLTE-BÄHNISCH-STR.	1
		OTTO-BRAUN-STR. / WADZECKSTR.	2
		PLANCKSTR.	1
		POTSDAMER PLATZ	1
		PRINZENSTR. / SEBASTIANSTR. / HEINRICH-HEINE-STR.	2
		RATHAUSSTR.	1
		REICHSTAGUFER	1
		SCHILLINGSTR.	1
		SCHLOßPLATZ / BREITE STR.	1
		SCHÜTZENSTR.	1
		SEBASTIANSTR.	1
		SPANDAUER STR.	1
		SPANDAUER STR. / AM NUßBAUM	1
		SPANDAUER STR. / GUSTAV-BÖß-STR.	1
		SPANDAUER STR. / RATHAUSSTR.	1
		SPITTELMARKT	1
		SPITTELMARKT / NEUE GERTRAUDENBRÜCKE (SPREEKANAL)	1
		STRAßENTUNNEL ALEXANDERPLATZ	2
		STRESEMANNSTR. / POTSDAMER PLATZ	4
		TAUBENSTR.	1
		TORSTR. / KARL-LIEBKNECHT-STR. / MOLLSTR. / PRENZLAUER ALLEE	13
		UNIVERSITÄTSSTR. / UNTER DEN LINDEN	1
UNTER DEN LINDEN	6		
VOßSTR.	2		
WADZECKSTR.	1		
WILHELMSTR. / LEIPZIGER STR.	14		
ZIETENPLATZ / WILHELMSTR. / MOHRENSTR. / VOßSTR.	2		
ZIMMERSTR.	3		
ZIMMERSTR. / JERUSALEMER STR.	1		
Verkehrsunfälle im Bezirk MI			519
Verkehrsunfälle im A 32			519
33	TG	AGNES-ZAHN-HARNACK-STR. / ELLA-TREBE-STR.	1
		ALT-MOABIT	11
		ALT-MOABIT / BEUSSELSTR. / KAISERIN-AUGUSTA-ALLEE	5
		ALT-MOABIT / BOCHUMER STR.	1
		ALT-MOABIT / GOTZKOWSKYSTR.	9
		ALT-MOABIT / JAGOWSTR.	4
		ALT-MOABIT / KREFELDER STR. / THUSNELDA-ALLEE	6
		ALT-MOABIT / OTTOSTR.	2
		ALT-MOABIT / STROMSTR.	3
		AN DER PUTLITZBRÜCKE / FRIEDRICH-KRAUSE-UFER / FÖHRER BRÜCKE	5
		AN DER PUTLITZBRÜCKE / WESTHAFENSTR.	5
		ARMINIUSSTR.	1
		BANDELSTR. / BIRKENSTR.	1
		BERLICHINGENSTR.	1

**Verkehrsunfallörtlichkeiten junger Erwachsener
in der Direktion 3
nach Polizeiabschnitten und Bezirken(alt)**

2017			
Pol.- Abschnitt	Bezirk (alt)	Ort	Anzahl der VU
33	TG	BERLICHINGENSTR. / HUTTENSTR. / REUCHLINSTR.	2
		BEUSSELBRÜCKE	4
		BEUSSELSTR.	19
		BEUSSELSTR. / BEUSSELBRÜCKE	2
		BEUSSELSTR. / HUTTENSTR. / TURMSTR.	5
		BEUSSELSTR. / SICKINGENSTR. / SIEMENSSTR.	12
		BEUSSELSTR. / WICLEFSTR. / WITTSTOCKER STR.	1
		BEUSSELSTR. / ZUFAHRTSTR. ZUM GROßMARKT / LUDWIG-HOFFMANN-BRÜCKE (ENDE)	4
		BEUSSELSTR. / ZUFAHRTSTR. ZUM GROßMARKT / ZUFAHRTSTR. ZUM WESTHAFEN / BEUSSELBRÜCKE	3
		BIRKENSTR.	4
		BIRKENSTR. / BREDOWSTR.	1
		BIRKENSTR. / PUTLITZSTR. / STEPHANSTR. / STROMSTR.	5
		BIRKENSTR. / RATHENOWER STR.	1
		BIRKENSTR. / WILSNACKER STR.	1
		BREDOWSTR.	1
		BREDOWSTR. / TURMSTR.	3
		BREMER STR.	1
		BREMER STR. / QUITZOWSTR. / SIEMENSSTR.	1
		BREMER STR. / WICLEFSTR.	1
		BUGENHAGENSTR.	1
		CLAIRE-WALDOFF-PROMENADE / INVALIDENSTR.	1
		DÖBERITZER STR. / HEIDESTR.	1
		ELBERFELDER STR.	2
		ELLA-TREBE-STR.	1
		ELLEN-EPSTEIN-STR.	3
		ELLEN-EPSTEIN-STR. / ERNA-SAMUEL-STR.	1
		EMDENER STR.	2
		ERASMUSSTR. / REUCHLINSTR.	1
		ERNA-SAMUEL-STR.	2
		EUROPAPLATZ	6
		FENNBRÜCKE	1
		FÖHRER BRÜCKE	1
		FRIEDRICH-KRAUSE-UFER	2
		FRIEDRICH-KRAUSE-UFER / HEIDESTR. / PERLEBERGER STR.	19
		FRIEDRICH-LIST-UFER	1
		FRIEDRICH-LIST-UFER / EUROPAPLATZ	2
		FRIEDRICH-LIST-UFER / HEIDESTR. / INVALIDENSTR.	6
		GOTZKOWSKYBRÜCKE	1
		GOTZKOWSKYSTR.	2
		GOTZKOWSKYSTR. / GOTZKOWSKYBRÜCKE	4
		GOTZKOWSKYSTR. / LEVETZOWSTR.	4
		GOTZKOWSKYSTR. / TURMSTR. / WALDSTR.	5
		GOTZKOWSKYSTR. / ZWINGLISTR.	2
HEIDESTR.	9		
HEIDESTR. / MINNA-CAUER-STR.	10		
HEIDESTR. / NORDHAFENBRÜCKE	3		
HUTTENSTR.	7		
HUTTENSTR. / NEUES UFER	2		
HUTTENSTR. / ROSTOCKER STR.	3		
HUTTENSTR. / WIEBESTR.	1		
INVALIDENSTR.	12		
JAGOWSTR.	2		
JAGOWSTR. / LEVETZOWSTR.	1		
JAGOWSTR. / TILE-WARDENBERG-STR.	1		
JONASSTR. / THUSNELDA-ALLEE / TURMSTR.	6		
KAISERIN-AUGUSTA-ALLEE	3		

**Verkehrsunfallörtlichkeiten junger Erwachsener
in der Direktion 3
nach Polizeiabschnitten und Bezirken(alt)**

2017			
Pol.- Abschnitt	Bezirk (alt)	Ort	Anzahl der VU
33	TG	KLARENBACHSTR. / NEUES UFER	1
		KRUPPSTR. / LEHRTER STR.	1
		KRUPPSTR. / RATHENOWER STR.	1
		LEHRTER STR.	5
		LEHRTER STR. / CLARA-JASCHKE-STR. / INVALIDENSTR.	9
		LEHRTER STR. / PERLEBERGER STR.	3
		LEVETZOWSTR.	2
		LEVETZOWSTR. / WIKINGERUFER	2
		LÜBECKER STR.	2
		LÜBECKER STR. / PERLEBERGER STR.	1
		LÜBECKER STR. / TURMSTR.	2
		LUDWIG-HOFFMANN-BRÜCKE	4
		MINNA-CAUER-STR.	2
		MINNA-CAUER-STR. / TUNNEL TIERGARTEN SPREEBOGEN / INVALIDENSTR. / TUNNEL TIERGAR	32
		MINNA-CAUER-STR. / TUNNEL TIERGARTEN SPREEBOGEN / TUNNELTIERG HFB ZWEINF TIEFGAR	2
		NEUES UFER / SICKINGENSTR. / SICKINGENBRÜCKE	1
		OLDENBURGER STR.	1
		OLDENBURGER STR. / OTTOSTR. / TURMSTR.	2
		OLDENBURGER STR. / UNIONSTR. / UNIONPLATZ	1
		OLDENBURGER STR. / WALDENSERSTR.	1
		OLDENBURGER STR. / WICLEFSTR.	1
		OTTOSTR.	1
		PERLEBERGER BRÜCKE	6
		PERLEBERGER STR.	1
		PERLEBERGER STR. / ELLEN-EPSTEIN-STR.	2
		PERLEBERGER STR. / FENNBRÜCKE	2
		PERLEBERGER STR. / RATHENOWER STR. / STENDALER STR.	1
		PERLEBERGER STR. / STEPHANSTR.	1
		PERLEBERGER STR. / STROMSTR.	8
		PERLEBERGER STR. / WILSNACKER STR.	1
		PUTLITZBRÜCKE	1
		QUITZOWSTR.	1
		QUITZOWSTR. / ELLEN-EPSTEIN-STR.	2
		QUITZOWSTR. / WILHELMSHAVENER STR. / ELLEN-EPSTEIN-STR.	1
		RATHENOWER STR.	1
		RATHENOWER STR. / SEYDLITZSTR.	2
		RATHENOWER STR. / TURMSTR.	1
		REUCHLINSTR.	1
		ROSTOCKER STR.	1
		SEESTRAßENBRÜCKE NÖRDLICH	5
		SEYDLITZSTR.	4
		SICKINGENSTR.	4
		SIEMENSSTR.	3
SIEMENSSTR. / ERNA-SAMUEL-STR.	3		
STENDALER STR.	1		
STEPHANSTR.	1		
STROMSTR.	9		
STROMSTR. / BUGENHAGENSTR.	1		
STROMSTR. / TURMSTR.	8		
TUNNEL TIERGARTEN EINFAHRT INVALIDENSTR.	1		
TURMSTR.	11		
TURMSTR. / WILHELMSHAVENER STR.	3		
TURMSTR. / WILSNACKER STR.	1		
WALDSTR.	3		
WALDSTR. / WICLEFSTR.	2		
WESTHAFENSTR.	1		

**Verkehrsunfallörtlichkeiten junger Erwachsener
in der Direktion 3
nach Polizeiabschnitten und Bezirken(alt)**

2017				
Pol.-Abschnitt	Bezirk (alt)	Ort	Anzahl der VU	
33	TG	WICLEFSTR.	2	
		WILHELMSHAVENER STR.	1	
		WILSNACKER STR.	4	
		WITTSTOCKER STR.	1	
		ZWINGLISTR.	1	
	Verkehrsunfälle im Bezirk TG			437
Verkehrsunfälle im A 33			437	
34	MI	AHORNSTEIG / SIMSONWEG / BREMER WEG / EBERTSTR. / PLATZ DES 18. MÄRZ	1	
		AN DER KOLONNADE	1	
		DOROTHEENSTR. / WILHELMSTR.	3	
		EBERTSTR.	4	
		EBERTSTR. / BEHRENSTR.	7	
		MARGARETE-STEFFIN-STR. / REINHARDTSTR.	2	
		MARSCHALLBRÜCKE (SPREE) / SCHIFFBAUERDAMM / LUISENSTR.	1	
		WILHELMSTR. / BEHRENSTR.	2	
	Verkehrsunfälle im Bezirk MI			28
	KB	FLOTTWELLSTR. / SCHÖNEBERGER UFER	5	
	Verkehrsunfälle im Bezirk KB			5
	TG	ALTE POTSDAMER STR. / POTSDAMER PLATZ	1	
		ALT-MOABIT	5	
		ALT-MOABIT / MOLTKEBRÜCKE / ELISABETH-ABEGG-STR. / ELLA-TREBE-STR. / RAHEL-HIRSC	2	
ALT-MOABIT / PAULSTR. / RATHENOWER STR.		9		
ALT-MOABIT / THOMASIUSSTR. / WILSNACKER STR.		4		
ALT-MOABIT / WERFTSTR. / INVALIDENSTR.		4		
ALTONAER STR.		2		
ALTONAER STR. / BACHSTR. / LESSINGSTR.		3		
ALTONAER STR. / BARTNINGALLEE / KLOPSTOCKSTR.		1		
ALTONAER STR. / GROßER STERN		15		
AM KARLSBAD		1		
AM KARLSBAD / BISSINGZEILE		1		
AN DER URANIA / KURFÜRSTENSTR. / SCHILLSTR.		13		
ANSBACHER STR. / BURGGRAFENSTR. / KURFÜRSTENSTR.		5		
AUGUSTE-HAUSCHNER-STR. / POTSDAMER PLATZ		2		
BACHSTR.		1		
BACHSTR. / FLOTOWSTR.		1		
BACHSTR. / SIEGMUNDS HOF		2		
BARTNINGALLEE / HANSEATENWEG		1		
BAYREUTHER STR. / KURFÜRSTENSTR.		1		
BELLEVUESTR.		1		
BELLEVUESTR. / LENNÉSTR. / KEMPERPLATZ		4		
BELLEVUE-UFER / JOHN-FOSTER-DULLES-ALLEE / SPREEWEG / LUTHERBRÜCKE		1		
BEN-GURION-STR.		2		
BUDAPESTER STR.		4		
BUDAPESTER STR. / KURFÜRSTENSTR. / NÜRNBERGER STR. / OLOF-PALME-PLATZ		4		
BUDAPESTER STR. / LÜTZOWUFER / CORNELIUSBRÜCKE / KATHARINA-HEINROTH-UFER		1		
CLAUDIUSSTR. / FLENSBURGER STR.		2		
CORNELIUSSTR. / KLINGELHÖFERSTR.		1		
DERFFLINGERSTR.		1		
DRAKESTR. / RAUCHSTR.		1		
EICHHORNSTR.	1			
EICHHORNSTR. / ALTE POTSDAMER STR. / MARLENE-DIETRICH-PLATZ / RUDOLF-VON-GNEIST-	1			
EICHHORNSTR. / BRÜDER-GRIMM-GASSE / SCHELLINGSTR.	1			

**Verkehrsunfallörtlichkeiten junger Erwachsener
in der Direktion 3
nach Polizeiabschnitten und Bezirken(alt)**

2017			
Pol.- Abschnitt	Bezirk (alt)	Ort	Anzahl der VU
34	TG	EICHHORNSTR. / LINKSTR.	1
		EICHHORNSTR. / POTSDAMER STR. / BEN-GURION-STR.	13
		EICHHORNSTR. / VOXSTR.	1
		FLOTTWELLSTR.	1
		FROBENSTR. / KURFÜRSTENSTR.	1
		GABRIELE-TERGIT-PROMENADE	3
		GENTHINER STR.	2
		GROßER STERN / HOFJÄGERALLEE	9
		GROßER STERN / SPREEWEG	8
		GROßER STERN / STRAßE DES 17. JUNI	21
		HILDEBRANDSTR.	1
		HILDEBRANDSTR. / REICHPIETSCHUFER	1
		HOFJÄGERALLEE	1
		HOFJÄGERALLEE / KLINGELHÖFERSTR. / STÜLERSTR. / TIERGARTENSTR.	15
		JOHN-FOSTER-DULLES-ALLEE	1
		JOSEPH-HAYDN-STR. / KLOPSTOCKSTR.	1
		KARL-HEINRICH-ULRICHS-STR.	1
		KEITHSTR. / WICHMANNSTR.	1
		KEMPERPLATZ	1
		KLINGELHÖFERSTR.	3
		KLINGELHÖFERSTR. / VON-DER-HEYDT-STR.	4
		KLOPSTOCKSTR.	1
		KLOPSTOCKSTR. / STRAßE DES 17. JUNI	1
		KLUCKSTR. / SCHÖNEBERGER UFER / BENDLERBRÜCKE	2
		KÖBISSTR. / REICHPIETSCHUFER / VON-DER-HEYDT-STR.	1
		KURFÜRSTENSTR.	9
		KURFÜRSTENSTR. / KARL-HEINRICH-ULRICHS-STR.	2
		KURFÜRSTENSTR. / POTSDAMER STR.	4
		LANDGRAFENSTR.	1
		LESSINGSTR.	2
		LESSINGSTR. / LESSINGBRÜCKE	1
		LICHTENSTEINALLEE	1
		LINKSTR. / FONTANEPLATZ / POTSDAMER PLATZ	1
		LINKSTR. / REICHPIETSCHUFER	7
		LÜTZOWPLATZ	3
		LÜTZOWSTR.	4
		LÜTZOWSTR. / LÜTZOWPLATZ	2
		LÜTZOWSTR. / POTSDAMER STR.	6
		LÜTZOWUFER	2
		LÜTZOWUFER / LÜTZOWPLATZ	6
		LÜTZOWUFER / LÜTZOWPLATZ / HERKULESBRÜCKE	3
PAULSTR.	3		
POHLSTR.	1		
POHLSTR. / POTSDAMER STR.	9		
POTSDAMER PLATZ	2		
POTSDAMER PLATZ / POTSDAMER PLATZ	1		
POTSDAMER STR.	36		
POTSDAMER STR. / LUDWIG-BECK-STR.	2		
POTSDAMER STR. / REICHPIETSCHUFER / POTSDAMER BRÜCKE	9		
POTSDAMER STR. / SCHAROUNSTR.	4		
POTSDAMER STR. / SCHÖNEBERGER UFER / POTSDAMER BRÜCKE	8		
POTSDAMER STR. / SIGISMUNDSTR.	6		
POTSDAMER STR. / VARIAN-FRY-STR.	4		
RAUCHSTR. / STÜLERSTR.	1		
REICHPIETSCHUFER	1		

**Verkehrsunfallörtlichkeiten junger Erwachsener
in der Direktion 3
nach Polizeiabschnitten und Bezirken(alt)**

2017			
Pol.- Abschnitt	Bezirk (alt)	Ort	Anzahl der VU
34	TG	REICHPIETSCHUFER / GEORGE-C.-MARSHALL-BRÜCKE / TUNNEL TIERGARTEN SPREEBOGEN / TU	26
		REICHPIETSCHUFER / HIROSHIMASTR.	1
		REICHPIETSCHUFER / STAUFFENBERGSTR. / BENDLERBRÜCKE	4
		SCHAROUNSTR.	1
		SCHEIDEMANNSTR. / HEINRICH-VON-GAGERN-STR. / YITZHAK-RABIN-STR.	1
		SCHEIDEMANNSTR. / PLATZ DER REPUBLIK	1
		SCHILLSTR.	1
		SCHILLSTR. / WICHMANNSTR. / LÜTZOWPLATZ	7
		SCHLESWIGER UFER	1
		SCHÖNEBERGER UFER	3
		SCHÖNEBERGER UFER / GEORGE-C.-MARSHALL-BRÜCKE	7
		SPREEWEG	1
		STADTBAHNBOGEN	1
		STAUFFENBERGSTR. / TIERGARTENSTR.	1
		STRASSE DES 17. JUNI	12
		STRASSE DES 17. JUNI / PLATZ DES 18. MÄRZ	3
		STRASSE DES 17. JUNI / YITZHAK-RABIN-STR.	4
		TIERGARTENSTR.	3
		TIERGARTENSTR. / HERBERT-VON-KARAJAN-STR.	1
		TIERGARTENSTR. / KEMPERPLATZ / BEN-GURION-STR. / TUNNEL TIERGARTEN SPREEBOGEN /	14
		TUNNEL TIERGARTEN AUSFAHRT VSZ DB	1
TUNNEL TIERGARTEN EINFAHRT REICHPIETSCHUFER	1		
TUNNEL TIERGARTEN EINFAHRT SONY VSZ	1		
TUNNEL TIERGARTEN SPREEBOGEN	2		
VON-DER-HEYDT-STR.	2		
Verkehrsunfälle im Bezirk TG			435
Verkehrsunfälle im A 34			468
35	WD	ADOLFSTR. / MAXSTR. / SCHERERSTR.	1
		AFRIKANISCHE STR.	2
		AFRIKANISCHE STR. / AMRUMER STR. / SEESTR.	10
		AFRIKANISCHE STR. / MÜLLERSTR.	3
		AFRIKANISCHE STR. / PETERSALLEE	1
		AFRIKANISCHE STR. / SWAKOPMUNDER STR.	2
		AFRIKANISCHE STR. / TRANSVAALSTR.	4
		AM NORDHAFEN / FENNSTR.	1
		AMRUMER STR.	3
		AMRUMER STR. / FÖHRER STR. / LUXEMBURGER STR. / TORFSTR.	5
		AMRUMER STR. / LIMBURGER STR. / AUGUSTENBURGER PLATZ	1
		AMRUMER STR. / OSTENDER STR.	1
		AMSTERDAMER STR. / BRÜSSELER STR. / MÜLLERSTR.	3
		ANTONSTR.	5
		ANTONSTR. / MÜLLERSTR.	5
		ANTONSTR. / PRINZ-EUGEN-STR.	2
		ANTWERPENER STR. / SEESTR. / TOGOSTR.	3
		ARMENISCHE STR. / UNGARNSTR.	1
		AUGUSTENBURGER PLATZ	1
		BARFUSSTR.	2
		BARFUSSTR. / CORKER STR.	1
		BARFUSSTR. / EDINBURGER STR.	2
		BARFUSSTR. / GLASGOWER STR.	3
		BARFUSSTR. / MÜLLERSTR. / TRANSVAALSTR.	5
		BELFASTER STR.	1
		BRÜSSELER STR.	2
		BRÜSSELER STR. / GENTER STR.	1

**Verkehrsunfallörtlichkeiten junger Erwachsener
in der Direktion 3
nach Polizeiabschnitten und Bezirken(alt)**

2017			
Pol.- Abschnitt	Bezirk (alt)	Ort	Anzahl der VU
35	WD	BRÜSSELER STR. / LÜTTICHER STR.	1
		BUCHSTR. / FÖHRER STR.	2
		BURGS DORFSTR. / MÜLLERSTR.	6
		CAMBRIDGER STR.	1
		DOHNAGESTELL	2
		DOHNAGESTELL / SEESTR.	7
		DUBLINER STR.	1
		EDINBURGER STR. / SCHÖNINGSTR.	1
		EDINBURGER STR. / UNGARNSTR.	1
		FEHMARNER STR. / FÖHRER STR.	2
		FENNSTR.	13
		FENNSTR. / MÜLLERSTR.	25
		FENNSTR. / REINICKENDORFER STR. / SCHÖNWALDER STR.	5
		FENNSTR. / TEGELER STR.	4
		FÖHRER STR. / NORDUFER / FÖHRER BRÜCKE	5
		GENTER STR.	3
		GENTER STR. / LÜDERITZSTR. / SEESTR.	8
		GENTER STR. / LUXEMBURGER STR.	2
		GENTER STR. / OSTENDER STR.	2
		GENTER STR. / TRIFTSTR.	2
		GERICHTSTR.	2
		GERICHTSTR. / MÜLLERSTR. / TRIFTSTR. / MAX-JOSEF-METZGER-PLATZ	3
		GERICHTSTR. / REINICKENDORFER STR.	10
		GHANASTR.	1
		GOTTSCHEDSTR. / REINICKENDORFER STR.	2
		GRONINGER STR.	1
		GRONINGER STR. / MAXSTR. / UTRECHTER STR.	2
		GRONINGER STR. / OUDENARDER STR.	1
		GRONINGER STR. / SEESTR.	1
		GUINEASTR. / KAMERUNER STR.	1
		GUINEASTR. / LÜTTICHER STR. / SEESTR.	5
		GUINEASTR. / TRANSVAALSTR.	1
		HOCHSTÄDTER STR.	1
		INDISCHE STR.	1
		INDISCHE STR. / OUDENARDER STR. / SEESTR. / WILHELM-HASENCLEVER-PLATZ	9
		KAMERUNER STR.	3
		KAMERUNER STR. / LÜDERITZSTR.	2
		KAMERUNER STR. / MÜLLERSTR.	4
		KONGOSTR. / LÜDERITZSTR.	1
		KONGOSTR. / MÜLLERSTR. / TÜRKENSTR.	2
		LIEBENWALDER STR.	7
		LIEBENWALDER STR. / REINICKENDORFER STR.	2
		LIMBURGER STR. / ZEPPELINPLATZ	1
LINDOWER STR.	2		
LINDOWER STR. / LYNARSTR. / MÜLLERSTR.	3		
LONDONER STR. / MÜLLERSTR. / PETERSALLEE	5		
LOUISE-SCHROEDER-PLATZ	1		
LÜDERITZSTR.	6		
LÜDERITZSTR. / OTAWISTR.	1		
LÜDERITZSTR. / TRANSVAALSTR.	1		
LÜTTICHER STR. / OSTENDER STR.	1		
LUXEMBURGER STR.	7		
LUXEMBURGER STR. / MÜLLERSTR. / SCHULSTR.	15		
LUXEMBURGER STR. / TEGELER STR.	1		
LUXEMBURGER STR. / TRIFTSTR. / U-BHF. AMRUMER STR.	2		
LYNARSTR.	1		

**Verkehrsunfallörtlichkeiten junger Erwachsener
in der Direktion 3
nach Polizeiabschnitten und Bezirken(alt)**

2017			
Pol.- Abschnitt	Bezirk (alt)	Ort	Anzahl der VU
35	WD	LYNARSTR. / SPARRSTR.	1
		LYNARSTR. / TEGELER STR.	2
		LYNARSTR. / WILLDENOWSTR.	3
		MALPLAQUETSTR.	1
		MALPLAQUETSTR. / SEESTR.	1
		MARKSTR. / REGINHARDSTR. / UNGARNSTR. / LOUISE-SCHROEDER-PLATZ	6
		MAXSTR.	3
		MÜLLERSTR.	50
		MÜLLERSTR. / NAZARETHKIRCHSTR.	4
		MÜLLERSTR. / OSTENDER STR. / UTRECHTER STR.	16
		MÜLLERSTR. / OTAWISTR. / SCHÖNINGSTR.	1
		MÜLLERSTR. / SEESTR.	37
		MÜLLERSTR. / UNGARNSTR.	4
		NAZARETHKIRCHSTR.	3
		NORDUFER	6
		NORDUFER / SEESTR. / SEESTRAßENBRÜCKE NÖRDLICH	3
		OSLOER STR. / LOUISE-SCHROEDER-PLATZ	2
		OSLOER STR. / REINICKENDORFER STR. / SEESTR. / LOUISE-SCHROEDER-PLATZ	8
		OSTENDER STR.	2
		OTAWISTR.	2
		OTAWISTR. / TOGOSTR.	1
		PANKSTR. / REINICKENDORFER STR.	4
		PASEWALKER STR.	1
		PLANTAGENSTR. / REINICKENDORFER STR.	2
		PRINZ-EUGEN-STR.	2
		RAVENÉSTR. / REINICKENDORFER STR.	4
		REINICKENDORFER STR.	18
		REINICKENDORFER STR. / NETTELBECKPLATZ	2
		REINICKENDORFER STR. / SCHERERSTR.	2
		REINICKENDORFER STR. / SCHULSTR.	8
		REINICKENDORFER STR. / WIESENSTR.	1
		RUHEPLATZSTR. / SCHULSTR. / TURINER STR.	2
		SAMOASTR. / TRIFTSTR.	1
		SCHULSTR.	9
		SCHWYZER STR.	5
		SEESTR.	42
		SEESTR. / SYLTER STR.	11
		SEESTR. / TURINER STR.	5
		SENEGALSTR. / TRANSVAALSTR.	2
		SPARRSTR.	1
		SWAKOPMUNDER STR.	1
		SYLTER STR.	1
		TOGOSTR.	3
		TOGOSTR. / TRANSVAALSTR.	1
		TORFSTR.	2
		TRANSVAALSTR.	5
		TRIFTSTR.	2
		TRIFTSTR. / WILLDENOWSTR.	2
		TURINER STR.	4
		TÜRKENSTR.	1
UNGARNSTR.	4		
UTRECHTER STR.	6		
WILLDENOWSTR.	1		
Verkehrsunfälle im Bezirk WD			584
Verkehrsunfälle im A 35			584

**Verkehrsunfallörtlichkeiten junger Erwachsener
in der Direktion 3
nach Polizeiabschnitten und Bezirken(alt)**

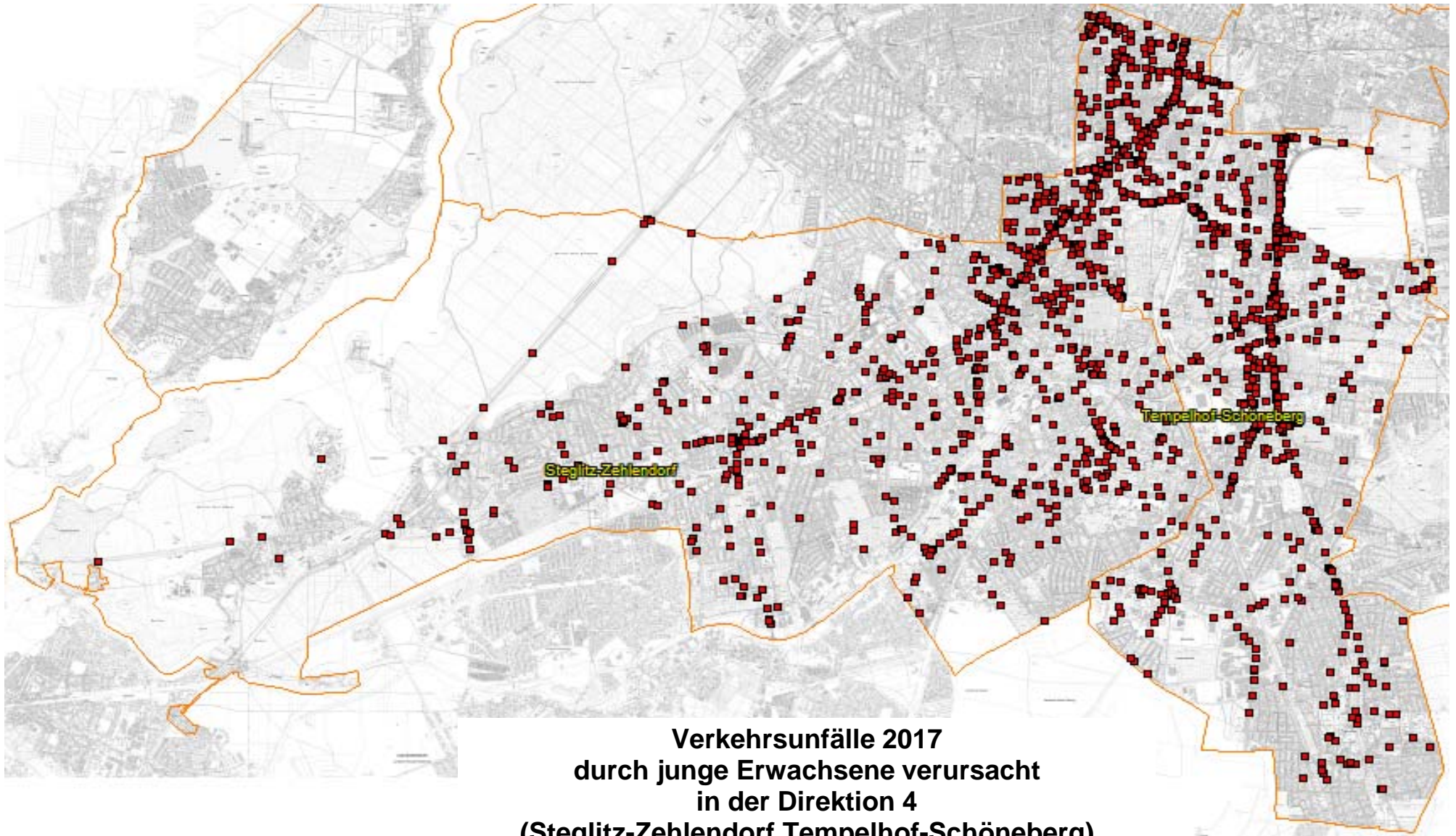
2017			
Pol.- Abschnitt	Bezirk (alt)	Ort	Anzahl der VU
36	WD	ACKERSTR.	1
		ACKERSTR. / BERNAUER STR.	1
		AM NORDHAFEN / SELLERSTR. / NORDHAFENBRÜCKE	2
		BADSTR.	16
		BADSTR. / BADSTRÄßENBRÜCKE / HANNE-SOBEK-PLATZ	2
		BADSTR. / BASTIANSTR.	2
		BADSTR. / BÖTTGERSTR. / BEHMSTR.	8
		BADSTR. / BRUNNENSTR. / BADSTRÄßENBRÜCKE / HANNE-SOBEK-PLATZ	4
		BADSTR. / BUTTMANNSTR.	4
		BADSTR. / EXERZIERSTR. / KOLONIESTR. / SCHWEDENSTR. / UFERSTR.	10
		BADSTR. / GROPIUSSTR. / BADBRÜCKE	1
		BADSTR. / GRÜNTALER STR.	4
		BADSTR. / HOCHSTR.	2
		BADSTR. / PANKSTR. / PRINZENALLEE	16
		BADSTR. / STETTINER STR.	10
		BADSTRÄßENBRÜCKE	1
		BEHMSTR.	9
		BELLERMANNSTR.	4
		BELLERMANNSTR. / GRÜNTALER STR.	5
		BELLERMANNSTR. / JÜLICHER STR. / BEHMSTR.	2
		BELLERMANNSTR. / PRINZENALLEE	3
		BELLERMANNSTR. / STETTINER STR.	3
		BERNAUER STR.	3
		BERNAUER STR. / RUPPINER STR.	1
		BERNAUER STR. / STRELITZER STR.	1
		BIESENTALER STR. / WRIEZENER STR.	1
		BORNEMANNSTR. / UFERSTR.	1
		BORNHOLMER STR.	1
		BORNHOLMER STR. / BÖSEBRÜCKE	1
		BÖTTGERSTR.	1
		BÖTTGERSTR. / HOCHSTR. / HOCHSTRÄßENBRÜCKE	3
		BÖTTGERSTR. / PANKSTR. / THURNEYSSERSTR.	6
		BOYENSTR. / CHAUSSEESTR.	3
		BRUNNENPLATZ	1
		BRUNNENSTR.	18
		BRUNNENSTR. / BERNAUER STR.	13
		BUTTMANNSTR.	4
		BUTTMANNSTR. / THURNEYSSERSTR. / BRUNNENPLATZ	2
		CHAUSSEESTR.	3
		CHAUSSEESTR. / LIESENSTR.	3
		DEMMINER STR.	1
		DEMMINER STR. / RUPPINER STR.	1
		DEMMINER STR. / USEDOMER STR. / BRUNNENSTR.	1
DRONTHEIMER STR.	4		
DRONTHEIMER STR. / KOLONIESTR. / OSLOER STR.	17		
EULERSTR. / GLÜCKSBURGER STR. / JÜLICHER STR.	2		
EULERSTR. / KLEVER STR.	1		
EXERZIERSTR.	6		
EXERZIERSTR. / GOTTSCHEDSTR.	4		
EXERZIERSTR. / SCHULSTR.	2		
FELDSTR. / HUSSITENSTR. / USEDOMER STR.	2		
FREIENWALDER STR. / OSLOER STR. / STETTINER STR.	2		
GARTENPLATZ / GARTENSTR.	1		
GERICHTSTR.	3		
GERICHTSTR. / GRENZSTR. / GARTENSTR.	1		
GERICHTSTR. / HOCHSTR. / NEUE HOCHSTR.	1		

**Verkehrsunfallörtlichkeiten junger Erwachsener
in der Direktion 3
nach Polizeiabschnitten und Bezirken(alt)**

2017			
Pol.- Abschnitt	Bezirk (alt)	Ort	Anzahl der VU
36	WD	GERICHTSTR. / KOLBERGER STR. / GERICHTSTRAßENBRÜCKE	1
		GLÜCKSBURGER STR. / SONDERBURGER STR.	2
		GOTENBURGER STR.	1
		GOTTSCHALKSTR.	2
		GOTTSCHALKSTR. / WOLLANKSTR.	2
		GOTTSCHEDSTR.	3
		GRAUNSTR.	1
		GRAUNSTR. / LORTZINGSTR.	1
		GRENZSTR. / HUSSITENSTR. / WIESENSTR.	2
		GRENZSTR. / NEUE HOCHSTR. / SCHULZENDORFER STR.	3
		GRÜNTALER STR.	7
		GRÜNTALER STR. / KLEVER STR.	1
		GRÜNTALER STR. / OSLOER STR. / BORNHOLMER STR.	2
		GRÜNTALER STR. / SOLDINER STR.	1
		GUSTAV-MEYER-ALLEE	2
		GUSTAV-MEYER-ALLEE / HUSSITENSTR. / SCHERINGSTR.	1
		GUSTAV-MEYER-ALLEE / RÜGENER STR. / BRUNNENSTR.	4
		HANSASTR.	1
		HANSASTR. / REGINHARDSTR.	1
		HANSASTR. / RESIDENZSTR.	2
		HEINZ-GALINSKI-STR.	5
		HOCHSTR.	6
		HOCHSTR. / HOCHSTRAßENBRÜCKE / HUMBOLDTSTEG	1
		HUSSITENSTR.	1
		HUSSITENSTR. / BERNAUER STR.	7
		HUSSITENSTR. / VOLTASTR. / MAX-URICH-STR.	1
		IRANISCHE STR.	2
		IRANISCHE STR. / SCHULSTR. / HEINZ-GALINSKI-STR.	1
		JASMUNDER STR. / USEDOMER STR.	1
		JÜLICHER STR.	4
		JÜLICHER STR. / BORNHOLMER STR.	1
		JÜLICHER STR. / LABÖER STR.	1
		JULIE-WOLFFTHORN-STR. / GARTENSTR. / BERNAUER STR.	3
		KATTEGATSTR. / WOLLANKSTR.	2
		KLEVER STR.	1
		KOLBERGER STR.	1
		KOLBERGER STR. / WIESENSTR.	2
		KOLONIESTR.	7
		KOLONIESTR. / KÜHNEMANNSTR. / VERLÄNGERTE KOLONIESTR.	1
		KOLONIESTR. / SOLDINER STR.	3
		KÖSLINER STR. / WIESENSTR.	1
		KÜHNEMANNSTR.	1
KUNKELSTR. / SCHÖNWALDER STR. / SCHÖNWALDER STRAßENBRÜCKE	2		
KUNKELSTR. / SCHULZENDORFER STR. / SCHULZENDORFER STRAßENBRÜCKE	1		
LIESENSTR.	1		
LORTZINGSTR. / VOLTASTR. / BRUNNENSTR.	4		
MARTIN-OPITZ-STR. / SCHULSTR.	1		
MAX-URICH-STR.	1		
MÜLLERSTR.	3		
MÜLLERSTR. / SCHULZENDORFER STR. / SELLERSTR.	12		
NEUE HOCHSTR. / SCHÖNWALDER STR.	2		
OSLOER STR.	11		
OSLOER STR. / HEINZ-GALINSKI-STR.	1		
OSLOER STR. / PRINZENALLEE	12		
OSLOER STR. / SCHWEDENSTR.	15		
OSLOER STR. / STOCKHOLMER STR. / TRAVEMÜNDER STR. / OSLOER-STR.AßEN-BRÜCKE	2		

**Verkehrsunfallörtlichkeiten junger Erwachsener
in der Direktion 3
nach Polizeiabschnitten und Bezirken(alt)**

2017			
Pol.- Abschnitt	Bezirk (alt)	Ort	Anzahl der VU
36	WD	PANKSTR.	10
		PANKSTR. / WIESENSTR.	2
		PRINZENALLEE	12
		PRINZENALLEE / SOLDINER STR.	6
		PUTBUSSE STR.	3
		RAMLERSTR.	4
		RAMLERSTR. / BRUNNENSTR.	2
		REGINHARDSTR. / RESIDENZSTR.	5
		REINICKENDORFER STR.	1
		RESIDENZSTR.	5
		RUPPINER STR.	1
		SCHERINGSTR.	1
		SCHERINGSTR. / GARTENSTR. / LIESENSTR.	5
		SCHÖNWALDER STR.	1
		SCHULSTR.	3
		SCHULZENDORFER STR.	2
		SCHWEDENSTR.	8
		SCHWEDENSTR. / TROMSÖER STR.	1
		SELLERSTR.	7
		SOLDINER STR.	2
		SOLDINER STR. / STOCKHOLMER STR. / SOLDINER BRÜCKE	1
		SONDERBURGER STR.	1
		STEEGERSTR.	2
		STEEGERSTR. / WOLLANKSTR.	2
		STETTINER STR.	2
		STRALSUNDER STR.	1
		STRALSUNDER STR. / BRUNNENSTR.	1
		STRALSUNDER STR. / WATTSTR. / STRELITZER STR.	1
		SWINEMÜNDER STR.	2
		UFERSTR.	1
		USEDOMER STR.	3
		VOLTA STR.	1
		WATTSTR.	1
WIESENSTR.	1		
WOLGASTER STR. / BERNAUER STR.	2		
WOLLANKSTR.	11		
ZECHLINER STR.	1		
ZINGSTER STR. / BEHMSTR.	2		
Verkehrsunfälle im Bezirk WD			503
Verkehrsunfälle im A 36			503
Gesamtergebnis			2735



**Verkehrsunfälle 2017
durch junge Erwachsene verursacht
in der Direktion 4
(Steglitz-Zehlendorf, Tempelhof-Schöneberg)**

**Verkehrsunfallörtlichkeiten junger Erwachsener
in der Direktion 4
nach Polizeiabschnitten und Bezirken(alt)**

2017			
Pol.- Abschnitt	Bezirk (alt)	Ort	Anzahl der VU
41	SB	AHORNSTR. / KARL-HEINRICH-ULRICHS-STR.	1
		AKAZIENSTR.	1
		ALVENSLEBENSTR.	1
		ALVENSLEBENSTR. / BÜLOWSTR. / KULMER STR.	3
		AN DER URANIA	1
		AN DER URANIA / COURBIÈRESTR.	1
		AN DER URANIA / KLEISTSTR. / LIETZENBURGER STR. / MARTIN-LUTHER-STR.	12
		ANSBACHER STR.	3
		ANSBACHER STR. / TAUMENTZENSTR. / WITTENBERGPLATZ	3
		ASCHAFFENBURGER STR.	1
		ASCHAFFENBURGER STR. / BAMBERGER STR. / HABERLANDSTR.	1
		AUGSBURGER STR. / LIETZENBURGER STR. / PASSAUER STR.	1
		BARBAROSSAPLATZ	1
		BARBAROSSASTR.	1
		BARBAROSSASTR. / GOLTZSTR.	1
		BARBAROSSASTR. / KARL-SCHRADER-STR. / KYFFHÄUSERSTR.	1
		BARBAROSSASTR. / MARTIN-LUTHER-STR.	7
		BARBAROSSASTR. / TRAUNSTEINER STR.	1
		BAYREUTHER STR.	1
		BAYREUTHER STR. / KLEISTSTR. / WITTENBERGPLATZ	7
		BELZIGER STR.	3
		BÜLOWSTR.	4
		BÜLOWSTR. / DENNEWITZSTR.	1
		BÜLOWSTR. / FROBENSTR.	4
		BÜLOWSTR. / NOLLENDORFPLATZ / ELSE-LASKER-SCHÜLER-STR.	2
		BÜLOWSTR. / POTSDAMER STR.	18
		BÜLOWSTR. / STEINMETZSTR.	1
		BÜLOWSTR. / ZIETENSTR.	4
		COURBIÈRESTR. / EISENACHER STR. / KLEISTSTR.	1
		CRELLESTR.	1
		EISENACHER STR.	4
		EISENACHER STR. / GRUNEWALDSTR.	3
		EISENACHER STR. / HOHENSTAUFENSTR.	1
		EISENACHER STR. / MOTZSTR.	1
		EISENACHER STR. / ROSENHEIMER STR.	4
		ELßHOLZSTR.	1
		ELßHOLZSTR. / PALLASSTR.	3
		FRANKENSTR. / GOLTZSTR.	1
		FREISINGER STR. / MARTIN-LUTHER-STR.	1
		FROBENSTR.	3
		FUGGERSTR.	1
		FUGGERSTR. / KALCKREUTHSTR.	1
		FUGGERSTR. / MARTIN-LUTHER-STR.	1
GEISBERGSTR. / WELSERSTR.	1		
GLEDITSCHSTR.	1		
GLEDITSCHSTR. / GRUNEWALDSTR.	1		
GOEBENSTR.	4		
GOEBENSTR. / KULMER STR.	3		
GOEBENSTR. / PALLASSTR. / POTSDAMER STR.	15		
GOEBENSTR. / STEINMETZSTR.	3		
GOLTZSTR.	2		
GOTHAER STR. / GRUNEWALDSTR.	1		
GROßGÖRSCHENSTR. / HAUPTSTR. / POTSDAMER STR.	3		
GROßGÖRSCHENSTR. / NEUE STEINMETZSTR. / STEINMETZSTR.	2		
GRUNEWALDSTR.	2		
GRUNEWALDSTR. / BAYERISCHER PLATZ	2		

**Verkehrsunfallörtlichkeiten junger Erwachsener
in der Direktion 4
nach Polizeiabschnitten und Bezirken(alt)**

2017			
Pol.-Abschnitt	Bezirk (alt)	Ort	Anzahl der VU
41	SB	GRUNEWALDSTR. / HAUPTSTR. / LANGENSCHIEDTSTR.	10
		HOHENSTAUFENSTR.	3
		HOHENSTAUFENSTR. / MARTIN-LUTHER-STR.	6
		HOHENSTAUFENSTR. / MOTZSTR.	1
		KALCKREUTHSTR. / KLEISTSTR.	1
		KARL-HEINRICH-ULRICHS-STR.	1
		KEITHSTR. / KLEISTSTR.	1
		KLEISTSTR.	3
		KLIXSTR.	1
		KULMER STR.	1
		LANGENSCHIEDTSTR. / WILLMANNDAMM	1
		LIETZENBURGER STR.	2
		LIETZENBURGER STR. / MARTIN-LUTHER-STR.	5
		LUITPOLDSTR.	1
		MAAßENSTR.	3
		MAAßENSTR. / NOLLENDORFPLATZ	3
		MANSTEINSTR.	1
		MARTIN-LUTHER-STR.	7
		MARTIN-LUTHER-STR. / MOTZSTR.	2
		MOTZSTR.	1
		MÜNCHENER STR. / WESTARPSTR.	1
		NOLLENDORFPLATZ / KARL-HEINRICH-ULRICHS-STR.	2
		NOLLENDORFSTR.	2
		PALLASSTR.	4
		PASSAUER STR.	3
		PASSAUER STR. / TAUENTZIENSTR.	3
		POTSDAMER STR.	21
SCHWÄBISCHE STR.	1		
TAUENTZIENSTR.	5		
TRAUNSTEINER STR.	1		
WINTERFELDTSTR.	3		
YORCKSTR.	2		
Verkehrsunfälle im Bezirk SB			255
Verkehrsunfälle im A 41			255
42	SB	100 AK SCHÖNEBERG BEGLEITFAHRBAHN A 100 N OSTEN	1
		100 AK SCHÖNEBERG BEGLEITFAHRBAHN A 100 N WESTEN	1
		100 AK SCHÖNEBERG HAUPTFAHRBAHN >O	4
		100 AK SCHÖNEBERG HAUPTFAHRBAHN >W	6
		100 AK SCHÖNEBERG VERB-FAHRBAHN V A 100 N A 103	1
		100 AS ALBOINSTR HAUPTFAHRBAHN >O	1
		100 AS ALBOINSTR HAUPTFAHRBAHN >WZW.ALB(ÖSTL.)U.	7
		100 AS ALBOINSTR. (WESTL.), EINF V SACHSEND,NAU	1
		100 AS INNSBRUCKER (ÖSTL T) AUSF N INNSBRUCKER	2
		100 AS INNSBRUCKER (ÖSTL T) EINF V INNSBRUCKER	1
		100 AS INNSBRUCKER (WESTL T) EINF V WEXSTR SÜD	1
		100 AS INNSBRUCKER PLATZ (ÖSTL T) HAUPTFB >W	1
		100 AS INNSBRUCKER PLATZ HAUPTFAHRBAHN >O	5
		100 AS WEXSTR HAUPTFAHRBAHN >W	3
		100 Z AK SCHÖNEBERG U AS INNSBRUCKER HAUPTFB	1
		103 AK SCHÖNEBERG HAUPTFAHRBAHN >NO	1
		103 AK SCHÖNEBERG HAUPTFAHRBAHN >SW	3
		103 AK SCHÖNEBERG VERB-FAHRBAHN V A 103 N A 100	1
		103 AK SCHÖNEBERG VERB-FB V A 103 S N A 100	1
		103 AK SCHÖNEBERG VERB-FB V A 103 SÜDEN N A 100	1
		103 AS SACHSENDAMM EINFART V SACHSENDAMM	2

**Verkehrsunfallörtlichkeiten junger Erwachsener
in der Direktion 4
nach Polizeiabschnitten und Bezirken(alt)**

2017			
Pol.- Abschnitt	Bezirk (alt)	Ort	Anzahl der VU
42	SB	103 Z AK SCHÖNEBERG U AS SAARSTR HAUPTFAHRBAHN	1
		103 Z AS SAARSTR U AK SCHÖNEBERG HAUPTFAHRBAHN	1
		AKAZIENSTR. / HAUPTSTR. / KAISER-WILHELM-PLATZ	4
		ALBERTSTR. / EBERSSTR.	1
		ALBERTSTR. / EISENACHER STR. / HAUPTSTR.	7
		ALBERTSTR. / FEURIGSTR.	1
		ALBESTR.	3
		AM MÜHLENBERG	1
		APOSTEL-PAULUS-STR. / MARTIN-LUTHER-STR.	1
		BADENSCHER STR.	1
		BADENSCHER STR. / MARTIN-LUTHER-STR.	1
		BADENSCHER STR. / MERANER STR.	1
		BAHNHOFSTR. / BAUMEISTERSTR. / SPONHOLZSTR. / FGT S-BHF. FRIEDENAU	1
		BAUMEISTERSTR.	1
		BAUTZENER STR. / BAUTZENER PLATZ	1
		BAUTZENER STR. / MONUMENTENSTR. / MONUMENTENBRÜCKE	1
		BAUTZENER STR. / YORCKSTR.	2
		BECKERSTR.	1
		BECKERSTR. / CRANACHSTR.	1
		BECKERSTR. / KNAUSSTR. / SAARSTR.	2
		BELZIGER STR. / DOMINICUSSTR. / MARTIN-LUTHER-STR. / JOHN-F.-KENNEDY-PLATZ	3
		BENNINGSENSTR. / HAUPTSTR. / TRAEGERSTR.	3
		BENNINGSENSTR. / STIERSTR.	1
		BERGSTR. / PRELLERWEG / THORWALDSENSTR.	2
		BLANKENBERGSTR. / FRÖAUFSTR. / HACKERSTR.	1
		BORNSTR.	4
		BORNSTR. / BÜSINGSTR.	3
		BORNSTR. / HACKERSTR.	1
		BORNSTR. / LEPSIUSSTR.	4
		BOZENER STR. / GRUNEWALDSTR. / STÜBBENSTR.	1
		BRÜGGEMANNSTR. / GRAZER DAMM	1
		BRUNHILDSTR. / NAUMANNSTR.	1
		BUNDESALLEE	6
		BUNDESALLEE / GÖRRESSTR. / SARRAZINSTR. / FRIEDRICH-WILHELM-PLATZ	2
		BUNDESALLEE / HANDJERYSTR. / ROENNEBERGSTR. / STUBENRAUCHSTR.	1
		BUNDESALLEE / KUNDRYSTR.	1
		BUNDESALLEE / LEFÈVRESTR.	1
		BUNDESALLEE / RHEINSTR. / SCHLOSSSTR. / SCHÖNEBERGER STR. / WALTHER-SCHREIBER-PLA	8
		BUNDESALLEE / SÜDWESTKORSO / VARZINER STR.	2
		CANOVASTR. / RUBENSSTR.	1
		CECILIENGÄRTEN	1
		CECILIENGÄRTEN / TRAEGERSTR.	1
		CHERUSKERSTR. / CZEMINSKISTR. / KOLONNENSTR. / LEBERSTR. / JULIUS-LEBER-BRÜCKE	3
		CRANACHSTR.	3
		CRELLESTR. / KOLONNENSTR. / KAISER-WILHELM-PLATZ	2
		CZEMINSKISTR. / MONUMENTENSTR. / LANGENSCHIEDTBRÜCKE	1
		DICKHARDTSTR. / HEDWIGSTR. / LAUTERSTR. / RHEINSTR. / SCHMARGENDORFER STR.	3
		DICKHARDTSTR. / RHEINSTR. / ROENNEBERGSTR.	2
		DICKHARDTSTR. / SAARSTR.	1
		DOMINICUSSTR.	7
DOMINICUSSTR. / EBERSSTR.	8		
DOMINICUSSTR. / FEURIGSTR. / FRITZ-REUTER-STR.	4		
DOMINICUSSTR. / FRITZ-ELSAS-STR.	2		
DOMINICUSSTR. / HAUPTSTR.	9		
DOMINICUSSTR. / MARTIN-LUTHER-STR.	5		

**Verkehrsunfallörtlichkeiten junger Erwachsener
in der Direktion 4
nach Polizeiabschnitten und Bezirken(alt)**

2017			
Pol.- Abschnitt	Bezirk (alt)	Ort	Anzahl der VU
42	SB	EBERSSTR.	4
		EBERSSTR. / A 100 BAB / INNSBRUCKER PLATZ / 100 AS INNSBRUCKER (ÖSTL T) AUSF N I	3
		EBERSSTR. / KÄRNTENER STR.	1
		EISENACHER STR.	4
		ELSASTR. / ORTRUDSTR.	1
		ERDMANNSTR. / LANGENSCHIEDTSTR.	1
		ERFURTER STR. / WEXSTR.	1
		ESCHENSTR.	2
		FEHLERSTR. / KREISAUER STR.	1
		FEHLERSTR. / STUBENRAUCHSTR.	2
		FEURIGSTR.	2
		FEURIGSTR. / PRINZ-GEORG-STR.	1
		FREGESTR.	2
		FREIHERR-VOM-STEIN-STR.	1
		FRIEDRICH-WILHELM-PLATZ	1
		FRITZ-ELSAS-STR.	1
		FRITZ-ELSAS-STR. / MARTIN-LUTHER-STR.	1
		GENERAL-PAPE-STR.	2
		GOTENSTR.	2
		GOTENSTR. / LEUTHENER STR.	1
		GOTENSTR. / SACHSENDAMM / VORARLBERGER DAMM	3
		GOTENSTR. / TORGAUER STR.	1
		GRAZER DAMM	5
		GRAZER DAMM / MUNSTERDAMM / PRELLERWEG / INSULANERPARK	10
		GRAZER DAMM / VORARLBERGER DAMM / A 100 BAB / 100 AK SCHÖNEBERG EINF V GRAZE	3
		GROßGÖRSCHENSTR. / HOCHKIRCHSTR.	1
		GRUNEWALDSTR.	2
		GRUNEWALDSTR. / MARTIN-LUTHER-STR.	5
		GRUNEWALDSTR. / MÜNCHENER STR.	1
		GUSTAV-MÜLLER-PLATZ / GUSTAV-MÜLLER-PLATZ	1
		GUSTAV-MÜLLER-STR.	1
		GUSTAV-MÜLLER-STR. / TORGAUER STR.	1
		HÄHNELSTR.	1
		HÄHNELSTR. / HAUPTSTR. / SPONHOLZSTR.	1
		HANDJERYSTR.	3
		HANDJERYSTR. / SARRAZINSTR. / PERELSPLATZ	1
		HANDJERYSTR. / SCHMILJANSTR.	2
		HANDJERYSTR. / SCHNACKENBURGSTR.	1
		HAUPTSTR.	50
		HAUPTSTR. / HELMSTR.	7
		HAUPTSTR. / KAISER-WILHELM-PLATZ	7
		HAUPTSTR. / MARTIN-LUTHER-STR.	8
		HAUPTSTR. / NIEDSTR.	2
HAUPTSTR. / RUBENSSTR.	2		
HAUPTSTR. / VORBERGSTR.	1		
HAUPTSTR. / WEXSTR. / A 100 BAB / INNSBRUCKER PLATZ / 100 AS INNSBRUCKER (ÖSTL T	26		
HEDWIGSTR.	1		
HEDWIGSTR. / SEMPERSTR. / SPONHOLZSTR.	1		
HERBERTSTR.	1		
HERBERTSTR. / KOLONNENSTR.	1		
HERTELSTR. / LEFÈVRESTR.	1		
HOCHKIRCHSTR.	1		
HOMUTHSTR. / SCHWALBACHER STR.	1		
ILLSTR. / SAARSTR.	1		
INNSBRUCKER PLATZ	1		

**Verkehrsunfallörtlichkeiten junger Erwachsener
in der Direktion 4
nach Polizeiabschnitten und Bezirken(alt)**

2017			
Pol.- Abschnitt	Bezirk (alt)	Ort	Anzahl der VU
42	SB	INNSBRUCKER STR.	2
		KAISER-WILHELM-PLATZ	1
		KATZLERSTR. / YORCKSTR.	5
		KESSELSDORFSTR. / KOLONNENSTR.	2
		KOLONNENBRÜCKE	1
		KOLONNENSTR.	2
		KOLONNENSTR. / KOLONNENBRÜCKE	1
		KOLONNENSTR. / WILHELM-KABUS-STR.	1
		KUNDRYSTR. / SARRAZINSTR.	1
		LEFÈVRESTR.	1
		LOTTE-LASERSTEIN-STR.	2
		MARTIN-LUTHER-STR.	6
		MARTIN-LUTHER-STR. / MEININGER STR.	1
		MARTIN-LUTHER-STR. / VOßBERGSTR.	1
		MERANER STR.	1
		MONUMENTENSTR.	1
		NAUMANNSTR.	1
		NAUMANNSTR. / WILHELM-KABUS-STR.	1
		NIEDSTR.	1
		ODENWALDSTR.	1
		PESCHKESTR.	1
		PESCHKESTR. / RHEINSTR.	4
		PETER-VISCHER-STR. / RUBENSSTR.	1
		PÖPPELMANNSTR.	1
		PÖPPELMANNSTR. / GRAZER PLATZ	1
		PRELLERWEG / SEMBRITZKISTR. / INSULANERPARK	1
		REMBRANDTSTR. / RUBENSSTR. / VORARLBERGER DAMM	1
		RHEINGAUSTR.	1
		RHEINGAUSTR. / SCHWALBACHER STR.	1
		RHEINSTR.	17
		RHEINSTR. / SAARSTR. / SCHMILJANSTR.	8
		RUBENSSTR.	5
		RUBENSSTR. / GRAZER PLATZ	1
		RUBENSSTR. / TRAEGERSTR.	1
		SAARSTR.	1
		SAARSTR. / A 103 BAB ABZWEIG ZEHLENDORF / FRIEDENAUER BRÜCKE / 103 AS	3
		SAARSTR AU	
		SACHSENDAMM	2
		SACHSENDAMM / A 100 BAB / HEDWIG-DOHM-STR. / 100 AS ALBOINSTR. (WESTL.), EINF V	5
		SACHSENDAMM / A 103 BAB ABZWEIG ZEHLENDORF / FRIEDRICH-GERLACH-BRÜCKE / 103	3
		SACHSENDAMM / A 103 BAB ABZWEIG ZEHLENDORF / FRIEDRICH-GERLACH-BRÜCKE / UNBEN. S	5
		SACHSENDAMM / LOTTE-LASERSTEIN-STR.	1
SACHSENDAMM / TEMPELHOFER WEG / WERDAUER WEG	2		
SCHMILJANSTR.	2		
SCHMILJANSTR. / FRIEDRICH-WILHELM-PLATZ	1		
SCHWALBACHER STR.	1		
SIEGLINDESTR.	1		
SPONHOLZSTR.	3		
SÜDWESTKORSO	1		
SÜDWESTKORSO / TAUNUSSTR.	1		
TAUNUSSTR.	1		
TEMPELHOFER WEG	1		
TEMPELHOFER WEG / HEDWIG-DOHM-STR. / HILDEGARD-KNEF-PLATZ / WILHELM-KABUS-STR.	1		
TRAEGERSTR.	1		

**Verkehrsunfallörtlichkeiten junger Erwachsener
in der Direktion 4
nach Polizeiabschnitten und Bezirken(alt)**

2017			
Pol.-Abschnitt	Bezirk (alt)	Ort	Anzahl der VU
42	SB	VARZINER STR.	1
		VORARLBERGER DAMM	2
		WERDAUER WEG	1
		WEXSTR.	1
		WILHELM-HAUFF-STR.	1
		WILHELM-KABUS-STR.	4
		YORCKSTR.	5
Verkehrsunfälle im Bezirk SB			494
Verkehrsunfälle im A 42			494
43	ZD	115 AK ZEHLENDORF BEGL-FB NORD POTSDAMER CH	1
		115 AK ZEHLENDORF BEGL-FB SÜD POTSDAMER CH	1
		115 AK ZEHLENDORF EINF V POTSDAMER CHAUSSEE OST	1
		115 AK ZEHLENDORF EINF V POTSDAMER CHAUSSEE W	1
		115 AK ZEHLENDORF EINF V POTSDAMER OST INNEN	5
		115 AK ZEHLENDORF EINF V POTSDAMER WEST INNEN	2
		115 AK ZEHLENDORF HAUPTFAHRBAHN >N	2
		115 AK ZEHLENDORF HAUPTFAHRBAHN >S	3
		115 AS HÜTTENWEG EINFART V HÜTTENWEG WEST	1
		115 AS HÜTTENWEG HAUPTFAHRBAHN >NO	1
		115 AS HÜTTENWEG HAUPTFAHRBAHN >SW	1
		115 AS SPANISCHE ALLEE AUSF N SPANISCHE ALLEE W	1
		115 AS SPANISCHE ALLEE HAUPTFAHRBAHN >NO	1
		115 AS SPANISCHE ALLEE HAUPTFAHRBAHN >SW	1
		115 Z AS SPANISCHE A U AS HÜTTENWEG HAUPTFB	2
		ADOLFSTR. / CLASSEILE	1
		ALEMANNENSTR.	3
		ALSENSTR. / HOHENZOLLERNSTR.	1
		ALT-SCHÖNOW / TELTOWER DAMM	1
		ALTVATERSTR.	1
		AM GROßEN WANNSEE	1
		AM HEGEWINKEL	1
		AM HEIDEHOF	1
		AM SANDWERDER / KRONPRINZESSINNENWEG	1
		AM SCHLACHTENSEE / BREISGAUER STR.	2
		AM WALDFRIEDHOF / STEWARDSTR.	1
		AM WALDRAND / KÖNIGSTR. / NIKOLSKOER WEG	3
		ANDRÉEZEILE	2
		ANDRÉEZEILE / RAMSTEINWEG	1
		ANDRÉEZEILE / WINDSTEINER WEG	1
		ARGENTINISCHE ALLEE	3
		ARGENTINISCHE ALLEE / CLAYALLEE / SAARGEMÜNDER STR.	2
		ARGENTINISCHE ALLEE / FISCHERHÜTTENSTR. / RAUWEILERSTEIG	1
		ARGENTINISCHE ALLEE / LINDENTHALER ALLEE / MEXIKOPLATZ	2
		ARGENTINISCHE ALLEE / ONKEL-TOM-STR.	1
		ARGENTINISCHE ALLEE / POßWEG	1
		ARGENTINISCHE ALLEE / RIEMEISTERSTR.	1
		AUF DEM GRAT / CLAYALLEE	1
		BEERENSTR.	1
		BEERENSTR. / FÜRSTENSTR.	2
		BEEKOWDAMM / KLEINMACHNOWER WEG / TELTOWER DAMM	2
		BERGSTR. / STRAßE ZUM LÖWEN	1
		BERLEPSCHSTR.	1
BERLEPSCHSTR. / MACHNOWER STR.	2		
BERLEPSCHSTR. / THÜRSTR.	1		
BERLINER STR. / CLAYALLEE / POTSDAMER STR. / TELTOWER DAMM	7		

**Verkehrsunfallörtlichkeiten junger Erwachsener
in der Direktion 4
nach Polizeiabschnitten und Bezirken(alt)**

2017			
Pol.- Abschnitt	Bezirk (alt)	Ort	Anzahl der VU
43	ZD	BISMARCKSTR.	1
		BISMARCKSTR. / GIMPELSTEIG / MACHNOWER STR.	1
		BORUSSENSTR. / SPANISCHE ALLEE / A 115 BAB AUTOBAHNZUBRINGER MAGDEBG/LEIPZ (1
		BREISGAUER STR.	1
		BREISGAUER STR. / MATTERHORNSTR.	1
		BREISGAUER STR. / SPANISCHE ALLEE / TEWSSTR. / GUERNICAPLATZ	1
		BREITENSTEINWEG / RINGELSTEINWEG	1
		BUSCHGRABENWEG / GUTZMANNSTR. / MACHNOWER STR.	2
		BUSSEALLEE / NEUE STR. / POTSDAMER STR.	2
		CHAUSSEESTR. / KÖNIGSTR.	1
		CLASZEILE / GIMPELSTEIG	1
		CLASZEILE / GUTZMANNSTR. / LEO-BAECK-STR.	1
		CLAUERTSTR.	1
		CLAUERTSTR. / LINDENTHALER ALLEE	1
		CLAYALLEE	10
		CLAYALLEE / GARYSTR.	1
		CLAYALLEE / HÜTTENWEG	1
		CLAYALLEE / KÖNIGIN-LUISE-STR. / IM JAGEN	3
		CLAYALLEE / RIEMEISTERSTR. / WINFRIEDSTR.	1
		FISCHERHÜTTENSTR.	1
		FISCHERHÜTTENSTR. / KLOPSTOCKSTR. / QUERMATENWEG	1
		FISCHERHÜTTENSTR. / POTSDAMER STR.	1
		FLANAGANSTR.	1
		FÜRSTENSTR. / POTSDAMER STR.	1
		GRASSOWEG / HUGO-VOGEL-STR. / KÖNIGSTR.	2
		HAMPSTEADSTR. / MACHNOWER STR. / TELTOWER DAMM	1
		HAVELCHAUSSEE	1
		HEGAUER WEG / HOHENTWIELSTEIG	1
		HEGAUER WEG / RADOLFFZELLER WEG	1
		HERBERGERWEG / TELTOWER DAMM	1
		HOHENZOLLERNSTR. / NEUE STR.	1
		HÜTTENWEG	2
		HÜTTENWEG / A 115 BAB AUTOBAHNZUBRINGER MAGDEBG/LEIPZ (AVUS) / 115 AS HÜTTEN	3
		HÜTTENWEG / KOENIGSALLEE / ONKEL-TOM-STR. / KLEINER STERN	1
		HÜTTENWEG / TAYLORSTR.	1
		ILSENSTEINWEG / POTSDAMER CHAUSSEE / SPANISCHE ALLEE / LISSABONALLEE	4
		IRMGARDSTR.	1
		ISOLDESTR. / POTSDAMER CHAUSSEE / A 115 BAB AUTOBAHNZUBRINGER MAGDEBG/LEIPZ	1
		KAISERSTUHLSTR.	1
		KIRCHSTR. / TELTOWER DAMM	1
		KÖNIGIN-LUISE-STR. / PACELLIALLEE / THIELALLEE	1
		KÖNIGSTR.	4
		KÖNIGSTR. / MARTIN-BUBER-STR. / ONKEL-TOM-STR. / POTSDAMER STR.	5
KÖNIGSWEG / HOHENTWIELSTEIG	1		
KRONPRINZESSINNENWEG	2		
KUNZENDORFSTR. / TELTOWER DAMM	1		
KURSTR. / POTSDAMER CHAUSSEE	1		
LADIUSSTR.	1		
LAEHRSTR. / TELTOWER DAMM	1		
LANGE STÜCKEN / OTTO-ERICH-STR.	1		
LEO-BAECK-STR.	1		
LIMASTR.	1		
LINDENTHALER ALLEE / LISSABONALLEE	2		
LINDENTHALER ALLEE / POTSDAMER CHAUSSEE	3		
LLOYD-G.-WELLS-STR.	1		
LUDWIGSFELDER STR. / MACHNOWER STR. / SACHTLEBENSTR.	2		

**Verkehrsunfallörtlichkeiten junger Erwachsener
in der Direktion 4
nach Polizeiabschnitten und Bezirken(alt)**

2017			
Pol.- Abschnitt	Bezirk (alt)	Ort	Anzahl der VU
43	ZD	MACHNOWER STR.	4
		MACHNOWER STR. / SCHROCKSTR.	1
		MARTIN-BUBER-STR.	2
		MATTERHORNSTR.	1
		MEXIKOPLATZ	2
		MILINOWSKISTR. / PASEWALDTSTR. / SCHARFESTR.	1
		MITTELSTR. / POTSDAMER STR.	1
		MÜHLENSTR. / SCHÖNOWER STR. / TELTOWER DAMM	2
		NENTERSHÄUSER PLATZ	1
		NIERITZWEG / SACHTLEBENSTR.	1
		NIKLASSTR.	1
		ONKEL-TOM-STR.	4
		ONKEL-TOM-STR. / QUERMATENWEG / RIEMEISTERSTR.	1
		PLÜSCHOWSTR. / SVEN-HEDIN-STR.	1
		POTSDAMER CHAUSSEE	3
		POTSDAMER CHAUSSEE / HOHENTWIELSTEIG	1
		POTSDAMER CHAUSSEE / QUANTZSTR.	4
		POTSDAMER CHAUSSEE / STAHNSDORFER DAMM	1
		POTSDAMER CHAUSSEE / WASGENSTEIG / WASGENSTR.	6
		POTSDAMER CHAUSSEE / WOLZOGENSTR.	1
		POTSDAMER STR.	5
		POTSDAMER STR. / TELTOWER DAMM	1
		PRINZ-FRIEDRICH-LEOPOLD-STR.	1
		QUANTZSTR. / VON-DER-TRENCK-STR.	1
		QUERMATENWEG	1
		RAMSTEINWEG	1
		REICHSBAHNSTR.	1
		RENDTORFFSTR.	1
		RIEMEISTERSTR.	1
		SACHTLEBENSTR.	1
		SCHOPENHAUERSTR. / VON-LUCK-STR.	1
		SCHÜTZALLEE	1
		SPANISCHE ALLEE	4
SVEN-HEDIN-STR.	2		
TELTOWER DAMM	10		
TELTOWER DAMM / TÜRKSTEINWEG	1		
VON-LUCK-STR.	1		
WASGENSTR.	1		
ZUM HECKESHORN	1		
Verkehrsunfälle im Bezirk ZD			237
Verkehrsunfälle im A 43			237
44	SB	100 AS ALBOINSTR AUSF N SACHSEND,SCHÖNEBERGER	2
		ALBOINSTR.	4
		ALBOINSTR. / BURGEMEISTERSTR. / ALBOINPLATZ	1
		ALBOINSTR. / ERESBURGSTR.	2
		ALBOINSTR. / SACHSENDAMM / SCHÖNEBERGER STR.	1
		ARNULFSTR. / PRELLERWEG / RÖBLINGSTR.	1
		BESSEMERSTR. / EGELINGZEILE	1
		BESSEMERSTR. / ERESBURGSTR.	3
		EYTHSTR. / ALBOINPLATZ	1
		SACHSENDAMM	7
		SACHSENDAMM / A 100 BAB / 100 AS ALBOINSTR AUSF N SACHSEND,SCHÖNEBERGER	3
		SACHSENDAMM / BALLONFAHRERWEG / FRIEDRICH-HAAK-BRÜCKE	1
		Verkehrsunfälle im Bezirk SB	

**Verkehrsunfallörtlichkeiten junger Erwachsener
in der Direktion 4
nach Polizeiabschnitten und Bezirken(alt)**

2017			
Pol.- Abschnitt	Bezirk (alt)	Ort	Anzahl der VU
44	TE	100 AS ALBOINSTR HAUPTFAHRBAHN >WZW.ALB(ÖSTL.)U.	11
		100 AS GRADESTR AUSFAHRT N GRADESTR	1
		100 AS GRADESTR HAUPTFAHRBAHN >NW	1
		100 AS GRADESTR VERB-FAHRBAHN N 100 NORD	1
		100 AS GRADESTR VERB-FAHRBAHN V 100 SÜD	2
		100 AS OBERLANDSTR AUSF N OBERLANDSTR OST	1
		100 AS OBERLANDSTR EINF V OBERLANDSTR WEST	1
		100 AS OBERLANDSTR HAUPTFAHRBAHN >NW	1
		100 AS OBERLANDSTR HAUPTFAHRBAHN >SO	1
		100 AS TEMPELHOFER D AUSF N TEMPELHOFER D NORD	2
		100 AS TEMPELHOFER D EINF V TEMPELHOFER D NORD	1
		100 AS TEMPELHOFER D EINF V TEMPELHOFER D SÜD	1
		100 AS TEMPELHOFER DAMM HAUPTFAHRBAHN >O	1
		100 Z AS ALBOINSTR U AS TEMPELHOFER D HAUPTFB	6
		100 Z AS OBERLANDSTR U AS TEMPELHOFER D HAUPTFB	6
		100 Z AS TEMPELHOFER D U AS OBERLANDSTR HAUPTFB	2
		ALARICHSTR.	2
		ALARICHSTR. / ARNULFSTR. / ATTILASTR. / MANTEUFFELSTR.	3
		ALARICHSTR. / KONRADINSTR.	1
		ALARICHSTR. / WOLFRAMSTR. / ALARICHPLATZ	1
		ALBOINSTR.	2
		ALBOINSTR. / ALBOINSTR.	2
		ALBOINSTR. / SCHÖNEBERGER STR. / A 100 BAB / 100 AS ALBOINSTR AUSF N SCHÖNEBERGE	10
		ALBRECHTSTR.	1
		ALBRECHTSTR. / GÄßNERWEG	1
		ALBRECHTSTR. / KOMTURSTR. / ORDENSMEISTERSTR. / TEILESTR.	2
		ALBRECHTSTR. / TEMPELHOFER DAMM	5
		ALT-MARIENDORF	1
		ALT-MARIENDORF / FORDDAMM	3
		ALT-MARIENDORF / GROßBEERENSTR. / RATHAUSSTR.	8
		ALT-MARIENDORF / MARIENDORFER DAMM	8
		ALT-TEMPELHOF	4
		ALT-TEMPELHOF / BURCHARDSTR. / MANTEUFFELSTR.	1
		ALT-TEMPELHOF / MANTEUFFELSTR. / SCHÖNEBERGER STR.	10
		ALT-TEMPELHOF / TEMPELHOFER DAMM / U-BHF. ALT-TEMPELHOF / DORFAUE TEMPELHOF	13
		ÄNEASSTR. / EISENACHER STR.	1
		ARNULFSTR.	1
		ARNULFSTR. / WITTEKINDSTR.	2
		ATTILASTR.	2
		ATTILASTR. / CHLODWIGSTR. / MARIENHÖHER WEG / PAUL-SCHMIDT-STR.	2
		ATTILASTR. / GERSDORFSTR. / RÖBLINGSTR.	2
		ATTILASTR. / RINGSTR.	2
		BACHARACHER STR. / OBERLANDSTR.	1
		BÄUMERPLAN	1
		BÄUMERPLAN / LOEWENHARDTDAMM / WOLFFRING	1
		BÄUMERPLAN / WÜSTHOFFSTR.	1
		BAYERNRING	1
		BAYERNRING / MUSSEHLSTR.	1
		BAYERNRING / TEMPELHOFER DAMM	7
		BOELCKESTR.	4
BOELCKESTR. / ESCHWEGERING	1		
BOELCKESTR. / HESSENRING	1		
BOELCKESTR. / HOEPPNERSTR.	4		
BOELCKESTR. / RUMEYPLAN	1		

**Verkehrsunfallörtlichkeiten junger Erwachsener
in der Direktion 4
nach Polizeiabschnitten und Bezirken(alt)**

2017			
Pol.- Abschnitt	Bezirk (alt)	Ort	Anzahl der VU
44	TE	BOELCKESTR. / WERNER-VOß-DAMM	1
		BORUSSIASTR.	3
		BORUSSIASTR. / ERESBURGSTR. / SCHÖNEBERGER STR.	1
		BORUSSIASTR. / FUHRMANNSTR.	1
		BORUSSIASTR. / MANTEUFFELSTR.	1
		BORUSSIASTR. / TEMPELHOFFER DAMM	8
		BOSESTR. / WITTEKINDSTR.	1
		BUNDESRING	1
		BURGEMEISTERSTR.	1
		BURGEMEISTERSTR. / WENCKEBACHSTR.	2
		COLDITZSTR.	2
		COLDITZSTR. / VOLKMARSTR.	1
		COLUMBIADAMM	4
		COLUMBIADAMM / FRIESENSTR.	3
		COLUMBIADAMM / GOLßENER STR.	5
		COLUMBIADAMM / LILIENTHALSTR.	2
		COLUMBIADAMM / PLATZ DER LUFTBRÜCKE / EHEMALIGER FLUGHAFEN TEMPELHOF EISENACHER STR.	6
		EISENACHER STR. / KURFÜRSTENSTR. / MARIENDORFER DAMM	1
		EISENACHER STR. / RIXDORFER STR. / SKUTARISTR.	7
		ESCHERSHEIMER STR.	3
		ESCHERSHEIMER STR. / GOTTLIEB-DUNKEL-STR. / MARIENDORFER WEG	1
		ESCHERSHEIMER STR. / OBERLANDSTR. / SILBERSTEINSTR.	1
		FELIXSTR.	1
		FELIXSTR. / GERMANIASTR. / RINGBAHNSTR.	1
		FRIEDENSTR. / GROßBEERENSTR. / LANKWITZER STR.	5
		FRIEDRICH-FRANZ-STR. / FRIEDRICH-KARL-STR. / OTTOKARSTR.	1
		FRIEDRICH-FRANZ-STR. / KAISERIN-AUGUSTA-STR.	1
		FRIEDRICH-KARL-STR.	4
		FRIEDRICH-KARL-STR. / ORDENSMEISTERSTR. / TEMPELHOFFER DAMM	8
		FRIEDRICH-KARL-STR. / WERDERSTR.	2
		FRIEDRICH-WILHELM-STR.	2
		FRIEDRICH-WILHELM-STR. / MANTEUFFELSTR.	2
		FRIEDRICH-WILHELM-STR. / TEMPELHOFFER DAMM	3
		FRIEDRICH-WILHELM-STR. / WENCKEBACHSTR.	1
		GENERAL-PAPE-STR.	2
		GERMANIASTR.	6
		GERMANIASTR. / KOMTURSTR. / OBERLANDSTR.	4
		GERMANIASTR. / OBERLANDSTR.	1
		GERSDORFSTR.	2
		GERSDORFSTR. / RINGSTR.	1
		GONTERMANNSTR.	7
		GOTTLIEB-DUNKEL-STR.	2
		GOTTLIEB-DUNKEL-STR. / GRADESTR. / RIXDORFER STR. / ULLSTEINSTR.	1
		GOTTLIEB-DUNKEL-STR. / HATTENHEIMER STR. / NACKENHEIMER WEG	2
GOTTLIEB-DUNKEL-STR. / HOLZMANNSTR.	1		
GOTTLIEB-DUNKEL-STR. / INDUSTRIESTR.	2		
GOTTLIEB-DUNKEL-STR. / MUSSEHLBRÜCKE	1		
GÖTZSTR.	1		
GÖTZSTR. / TEMPELHOFFER DAMM	3		
GRADESTR. / A 100 BAB / 100 AS GRADESTR AUSFAHRT N GRADESTR	1		
GRADESTR. / A 100 BAB / 100 AS GRADESTR EINFAHRT V GRADESTR	3		
GROßBEERENSTR.	16		
GROßBEERENSTR. / HEUSINGERSTR.	3		
GROßBEERENSTR. / KÖRTINGSTR.	2		
GROßBEERENSTR. / WILHELM-PASEWALDT-STR.	2		

**Verkehrsunfallörtlichkeiten junger Erwachsener
in der Direktion 4
nach Polizeiabschnitten und Bezirken(alt)**

2017			
Pol.- Abschnitt	Bezirk (alt)	Ort	Anzahl der VU
44	TE	GROßBEERENSTR. / WILHELM-VON-SIEMENS-STR.	1
		HABERECHTSTR. / HATTENHEIMER STR.	1
		HOEPPNERSTR.	4
		HOEPPNERSTR. / MANFRED-VON-RICHTHOFEN-STR. / TEMPELHOFER DAMM	8
		HOEPPNERSTR. / WIESENERSTR.	1
		HOLZMANNSTR.	1
		HOLZMANNSTR. / OBERLANDSTR.	1
		IMBROS WEG	2
		IMBROS WEG / RIXDORFER STR.	1
		KAISERIN-AUGUSTA-STR.	1
		KAISERIN-AUGUSTA-STR. / MANTEUFFELSTR.	1
		KAISERIN-AUGUSTA-STR. / TEMPELHOFER DAMM	6
		KAISERIN-AUGUSTA-STR. / WITTEKINDSTR.	1
		KAISERKORSO	1
		KAISERSTR. / KÜTERSTR.	1
		KAISERSTR. / MARIENDORFER DAMM / WESTPHALWEG	4
		KAISERSTR. / RATHAUSSTR.	4
		KAISERSTR. / RINGSTR.	2
		KOLLOSTR. / WESTPHALWEG	1
		KOMTURSTR.	1
		KÖNIGSTR.	4
		KÖNIGSTR. / MACHONSTR.	2
		KÖNIGSTR. / MARIENDORFER DAMM	1
		KONRADINSTR.	1
		KURFÜRSTENSTR.	7
		KURFÜRSTENSTR. / MACHONSTR.	1
		KURFÜRSTENSTR. / MONSCHAUER WEG	1
		KURFÜRSTENSTR. / RATHAUSSTR.	3
		KÜTERSTR.	1
		KÜTERSTR. / PRINZENSTR.	1
		LANKWITZER STR.	4
		LANKWITZER STR. / PORSCHESTR.	2
		LERCHENWEG	1
		LOEWENHARDTDAMM	1
		LUISE-HENRIETTE-STR. / TEMPELHOFER DAMM	1
		MACHONSTR. / STRELITZSTR.	1
		MANFRED-VON-RICHTHOFEN-STR.	2
		MANFRED-VON-RICHTHOFEN-STR. / TEMPELHOFER DAMM	4
		MANFRED-VON-RICHTHOFEN-STR. / THUYRING	1
		MANFRED-VON-RICHTHOFEN-STR. / WERNER-VOß-DAMM	1
		MANFRED-VON-RICHTHOFEN-STR. / WOLFFRING	1
		MANTEUFFELSTR.	8
		MARIENDORFER DAMM	22
		MARIENDORFER DAMM / PRINZENSTR.	2
		MARIENDORFER DAMM / PRÜHßSTR.	3
		MARIENDORFER DAMM / RICHTERSTR. / VOLKSPARK MARIENDORF	1
		MARIENDORFER DAMM / STRELITZSTR.	1
		MARIENDORFER DAMM / ULLSTEINSTR.	11
		MARKGRAFENSTR.	2
		MONOPOLSTR. / ULLSTEINSTR.	1
MONSCHAUER WEG	1		
MORSBRONNER WEG	1		
NEUE STR. / RINGBAHNSTR.	1		
OBERLANDSTR.	1		
OBERLANDSTR. / A 100 BAB / 100 AS OBERLANDSTR AUSF N OBERLANDSTR OST / 100 AS OB	3		

**Verkehrsunfallörtlichkeiten junger Erwachsener
in der Direktion 4
nach Polizeiabschnitten und Bezirken(alt)**

2017			
Pol.-Abschnitt	Bezirk (alt)	Ort	Anzahl der VU
44	TE	OBERLANDSTR. / A 100 BAB / 100 AS OBERLANDSTR AUSF N OBERLANDSTR WEST / 100 AS O	2
		ORDENSMEISTERSTR.	7
		ORDENSMEISTERSTR. / WENCKEBACHSTR.	2
		OTTOKARSTR.	1
		PARADESTR.	1
		PARADESTR. / TEMPELHOFFER DAMM	1
		PETER-STRASSER-WEG / TEMPELHOFFER DAMM	1
		PRÜHßSTR.	2
		PRÜHßSTR. / RATHAUSSTR.	2
		PRÜHßSTR. / RINGSTR.	1
		RATHAUSSTR.	4
		RATHAUSSTR. / REULESTR.	1
		RATHAUSSTR. / RINGSTR.	4
		RATHAUSSTR. / ULLSTEINSTR.	1
		RINGBAHNSTR.	8
		RINGBAHNSTR. / TEMPELHOFFER DAMM	7
		RINGSTR.	1
		RIXDORFER STR.	8
		RIXDORFER STR. / WOLFSBURGER WEG	2
		RÖBLINGSTR.	1
		ROHDESTR. / TEILESTR.	1
		SACHSENHAUSER STR. / TEILESTR.	1
		SCHAFFHAUSENER STR.	1
		SCHÄTZELBERGSTR.	1
		SCHÄTZELBERGSTR. / ULLSTEINSTR.	2
		SCHÖNEBERGER STR.	3
		SKUTARISTR.	1
		STRELITZSTR.	1
		STUBENRAUCHBRÜCKE	2
		TEILESTR.	2
		TEMPELHOFFER DAMM	76
		TEMPELHOFFER DAMM / A 100 BAB / 100 AS TEMPELHOFFER D AUSF N TEMPELHOFFER D NORD /	21
		TEMPELHOFFER DAMM / A 100 BAB / 100 AS TEMPELHOFFER D AUSF N TEMPELHOFFER D SÜD / 1	21
TEMPELHOFFER DAMM / PLATZ DER LUFTBRÜCKE	6		
TEMPELHOFFER DAMM / THEODOR-FRANCKE-STR. / ALTER PARK TEMPELHOFF	2		
TEMPELHOFFER DAMM / THUYRING	1		
TEMPELHOFFER DAMM / VIKTORIASTR.	1		
TEMPELHOFFER DAMM / WOLFFRING	4		
THEODORSTR.	2		
ULLSTEINSTR.	11		
VIKTORIASTR.	1		
WERDERSTR.	1		
Verkehrsunfälle im Bezirk TE			665
Verkehrsunfälle im A 44			692
45	ST	103 AS FILANDASTR EINF V JOACH-TIBURTIUS-BR (O)	1
		103 AS WOLFENSTEINDAMM AUSF N WOLFENSTEINDAMM	1
		103 Z AS SAARSTR U AS FILANDASTR HAUPTFAHRBAHN	1
		A 103 BAB ABZWEIG ZEHLENDORF / JOACHIM-TIBURTIUS-BRÜCKE / 103 AS FILANDASTR AUSF	2
		ADOLFSTR.	1
		AHORNSTR.	4
		ALBRECHTSTR.	3
		ALBRECHTSTR. / BERLINICKESTR. / ROBERT-LÜCK-STR.	3

**Verkehrsunfallörtlichkeiten junger Erwachsener
in der Direktion 4
nach Polizeiabschnitten und Bezirken(alt)**

2017			
Pol.- Abschnitt	Bezirk (alt)	Ort	Anzahl der VU
45	ST	ALBRECHTSTR. / DÜPPELSTR. / KUHLLIGSHOFSTR.	5
		ALBRECHTSTR. / GRUNEWALDSTR. / SCHLOßSTR.	8
		ALBRECHTSTR. / HALSKESTR. / SIEMENSSTR. / STEPHANSTR.	2
		ALBRECHTSTR. / HEESESTR. / SCHÜTZENSTR.	1
		ALBRECHTSTR. / HERMESWEG / PRESSELSTR.	1
		ALBRECHTSTR. / KLINGSORSTR. / NEUE FILANDASTR. / SELERWEG	3
		ALSENSTR.	5
		ALTHOFFPLATZ	1
		ALTMARKSTR.	1
		ALTMARKSTR. / KNIEPHOFSTR.	1
		AM FICHTENBERG / SCHLOßSTR. / UNTER DEN EICHEN	2
		AMFORTASWEG / KLINGSORSTR. / TELRAMUNDWEG	1
		ATTILASTR.	1
		ATTILASTR. / CRAILSHEIMER STR. / SCHÜNEMANNWEG	1
		ATTILASTR. / REUTLINGER STR. / STEGLITZER DAMM	1
		ATTILASTR. / ROTTWEILER STR.	1
		AUGUSTASTR.	1
		AUGUSTASTR. / HINDENBURGDAMM / KLINGSORSTR.	2
		AUGUSTASTR. / MOLTKESTR.	1
		BERGSTR.	3
		BERGSTR. / BISMARCKSTR.	1
		BERGSTR. / FILANDASTR. / JEVERSTR. / JOACHIM-TIBURTIUS-BRÜCKE	5
		BERGSTR. / KÖRNERSTR.	1
		BIRKBUSCHSTR.	1
		BIRKBUSCHSTR. / DALANDWEG / PAUL-SCHWARZ-PROMENADE / SEDANSTR. / PRINZREGEN	1
		BIRKBUSCHSTR. / HAYDNSTR.	2
		BIRKBUSCHSTR. / KLINGSORSTR.	4
		BIRKBUSCHSTR. / SCHÜTZENSTR.	1
		BIRKBUSCHSTR. / VIONVILLESTR.	1
		BIRKBUSCHSTR. / WOLFENSTEINDAMM / CARMERPLATZ	5
		BISMARCKSTR.	3
		BISMARCKSTR. / FEUERBACHSTR. / KNAUSSTR. / KNAUSPLATZ	1
		BISMARCKSTR. / HÜNENSTEIG	1
		BISMARCKSTR. / KARL-STIELER-STR.	1
		BISMARCKSTR. / KNIEPHOFSTR.	2
		BISMARCKSTR. / POSCHINGERSTR.	1
		BISMARCKSTR. / STEGLITZER DAMM	7
		BJÖRNSTR. / OPITZSTR.	1
		BORSTELLSTR.	1
		BORSTELLSTR. / LIEBENOWZEILE	1
		BORSTELLSTR. / STEPHANSTR.	1
		BRAHMSSTR. / KLINGSORSTR.	1
		BRAILLESTR. / HINDENBURGDAMM / SCHLOßSTR.	1
		BREITE STR.	1
		BUHROWSTR.	1
		BUHROWSTR. / GRABERTSTR. / STEGLITZER DAMM	1
		CRAILSHEIMER STR. / STEGLITZER DAMM / STEGLITZER-DAMM-BRÜCKE / BLW UNTERBEZIRK	1
		DÜNTHER STR. / FLORASTR.	1
		DÜRERSTR.	1
		DÜRERSTR. / HINDENBURGDAMM	1
EHEMALS 100 AS SCHMARGENDORF AUSFAHRT N SCHILDHO	1		
ELISENSTR.	1		
ELLWANGER STR.	1		
ENZIANSTR. / HORTENSIENSTR.	1		
ERLENSTR. / SCHÜTZENSTR.	1		
FABECKSTR. / TIETZENWEG / UNTER DEN EICHEN	1		

**Verkehrsunfallörtlichkeiten junger Erwachsener
in der Direktion 4
nach Polizeiabschnitten und Bezirken(alt)**

2017			
Pol.- Abschnitt	Bezirk (alt)	Ort	Anzahl der VU
45	ST	FEUERBACHSTR.	1
		FEUERBACHSTR. / SCHLOßSTR.	2
		FILANDASTR.	2
		FILANDASTR. / SÜDENDSTR.	2
		FILANDASTR. / WUTHENOWSTR. / ALTHOFFPLATZ	1
		FLEMMINGSTR. / GRITZNERSTR.	2
		FLEMMINGSTR. / LEPSIUSSTR. / ZIMMERMANNSTR.	1
		FLORASTR. / JOCHEMPLATZ	1
		FORSTSTR.	2
		FORSTSTR. / GRITZNERSTR.	1
		FORSTSTR. / LEPSIUSSTR.	1
		FORSTSTR. / PAULSENSTR.	1
		FRIEDRICHSRUHER STR.	2
		FRIEDRICHSRUHER STR. / SCHÖNHAUSER STR.	1
		FRIEDRICHSRUHER STR. / THORWALDSENSTR.	1
		FRONHOFERSTR. / WOLFENSTEINDAMM / A 103 BAB ABZWEIG ZEHLENDORF / 103 AS WOLFENST	4
		GARDESCHÜTZENWEG	3
		GARDESCHÜTZENWEG / GELIEUSTR. / HINDENBURGDAMM	3
		GERANIENSTR.	1
		GERANIENSTR. / HINDENBURGDAMM	1
		GERANIENSTR. / NELKENSTR. / TULPENSTR. / BEGONIENPLATZ	1
		GOEBENSTR.	1
		GÖTTINGER STR.	1
		GRENZBURGSTR. / SCHLOßSTR.	1
		GRITZNERSTR.	2
		GRITZNERSTR. / HERDERSTR.	1
		GRITZNERSTR. / SCHILDHORNSTR.	2
		GRUNEWALDSTR.	6
		GRUNEWALDSTR. / ROTHENBURGSTR.	1
		GUTSMUTHSSTR. / SCHLOßSTR.	1
		HACKERSTR. / MARKELSTR.	2
		HALSKESTR.	1
		HALSKESTR. / LILIENCRONSTR.	3
		HALSKESTR. / MUNSTERDAMM / STEGLITZER DAMM	4
		HAYDNSTR.	1
		HAYDNSTR. / HINDENBURGDAMM / MANTEUFFELSTR.	9
		HAYDNSTR. / MARSCHNERSTR.	1
		HEINRICH-SEIDEL-STR. / LILIENCRONSTR.	1
		HINDENBURGDAMM	16
		HINDENBURGDAMM / MOLTKESTR.	2
		HINDENBURGDAMM / NEUCHATELLER STR. / WOLFENSTEINDAMM	1
		HINDENBURGDAMM / TIETZENWEG	1
		HOLBEINSTR.	3
HOLSTEINISCHE STR.	1		
HOLSTEINISCHE STR. / SCHÖNEBERGER STR.	1		
HORTENSIENSTR.	2		
HÜNEFELDZEILE / LÖRRACHER STR.	1		
IMMENWEG / KELLERSTR. / STEGLITZER DAMM	2		
JEVERSTR. / LOTHAR-BUCHER-STR.	1		
JEVERSTR. / SACHSENWALDSTR. / SCHÖNHAUSER STR.	1		
KANTSTR. / LESSINGSTR.	1		
KARL-STIELER-STR.	1		
KELCHSTR.	1		
KLINGSORSTR.	1		
KNAUSSTR.	1		

**Verkehrsunfallörtlichkeiten junger Erwachsener
in der Direktion 4
nach Polizeiabschnitten und Bezirken(alt)**

2017			
Pol.- Abschnitt	Bezirk (alt)	Ort	Anzahl der VU
45	ST	KNIEPHOFSTR.	2
		KÖRNERSTR.	3
		KUHLIGKSHOFSTR. / SCHLOßSTR. / WOLFENSTEINDAMM / A 103 BAB ABZWEIG ZEHLENDORF /	17
		KÜLZER STR. / MENCKENSTR. / JOACHIM-TIBURTIUS-BRÜCKE	1
		LAUENBURGER STR. / STEINSTR.	1
		LENBACHSTR.	1
		LEPSIUSSTR.	3
		LEPSIUSSTR. / SCHILDHORNSTR.	4
		LESSINGSTR. / WUTHENOWSTR.	1
		LEYDENALLEE	1
		LEYDENALLEE / SCHÜTZENSTR.	1
		LUDWIGSBURGER WEG	1
		MARGARETENSTR.	1
		MARGARETENSTR. / TIETZENWEG / VEILCHENSTR.	1
		MARKELSTR. / SCHLOßSTR.	2
		MARSCHNERSTR.	1
		MOMMSENSTR.	1
		MUNSTERDAMM	1
		MUTHESIUSSTR.	1
		MUTHESIUSSTR. / ROTHENBURGSTR.	1
		PATSCHKAUER WEG / UNTER DEN EICHEN	1
		PAULSENSTR. / SCHILDHORNSTR. / A 100 BAB / ELISABETH-BERGNER-PARK / EHEMALS 100	2
		POSCHINGERSTR. / THORWALDSENSTR.	2
		PRESSELSTR. / STEGLITZER DAMM	1
		REZONVILLESTR. / SEDANSTR.	1
		SACHSENWALDSTR.	1
		SCHILDHORNSTR.	5
		SCHILDHORNSTR. / JOACHIM-TIBURTIUS-BRÜCKE	3
		SCHILDHORNSTR. / SCHLOßSTR.	5
		SCHLOßSTR.	6
		SCHLOßSTR. / WAETZOLDTSTR.	1
		SCHMIDT-OTT-STR. / CARL-HEINRICH-BECKER-WEG / PAUL-HENCKELS-PLATZ	1
		SCHÖNEBERGER STR.	2
		SCHÜTZENSTR.	1
		SEDANSTR.	2
		SEMBRITZKISTR.	1
		SIEMENSSTR.	1
		STEGLITZER DAMM	2
		STINDESTR.	1
		THORWALDSENSTR.	4
		TIETZENWEG	1
		TREITSCHKESTR.	1
		TULPENSTR.	2
		UNDINESTR.	1
		UNTER DEN EICHEN	4
		UNTER DEN EICHEN / ASTERNPLATZ	2
		UNTER DEN EICHEN / BEGONIENPLATZ	4
		UNTER DEN EICHEN / WILLDENOWSTR.	1
		WOLFENSTEINDAMM	1
	WÜLLENWEBERWEG	1	
Verkehrsunfälle im Bezirk ST			330
ZD		ALTENSTEINSTR.	4
		ALTENSTEINSTR. / ENGLERALLEE / KÖNIGIN-LUISE-STR. / KÖNIGIN-LUISE-PLATZ	1

**Verkehrsunfallörtlichkeiten junger Erwachsener
in der Direktion 4
nach Polizeiabschnitten und Bezirken(alt)**

2017			
Pol.- Abschnitt	Bezirk (alt)	Ort	Anzahl der VU
45	ZD	ALTENSTEINSTR. / GUSTAV-MEYER-STR.	1
		ALTENSTEINSTR. / HABELSCHWERDTER ALLEE / LADENBERGSTR.	2
		ALTENSTEINSTR. / KAMILLENSTR. / LIEBENSTEINSTR.	1
		ARCHIVSTR. / BRÜMMERSTR. / KÖNIGIN-LUISE-STR. / KÖNIGIN-LUISE BRÜCKE	1
		ARNIMALLEE	1
		BOLTZMANNSTR. / VAN'T-HOFF-STR.	1
		BRÜMMERSTR.	2
		BRÜMMERSTR. / FABECKSTR. / FABECKSTRÄßENBRÜCKE	1
		CLAYALLEE	1
		CLAYALLEE / IM DOL	1
		CLAYALLEE / PÜCKLERSTR.	1
		DILLENBURGER STR. / SCHILDHORNSTR. / SÜDWESTKORSO / BREITENBACHPLATZ	4
		EHRENBERGSTR. / HABELSCHWERDTER ALLEE	1
		EHRENBERGSTR. / REICHENSTEINER WEG / OTTO-HAHN-PLATZ	1
		ENGLERALLEE	1
		ENGLERALLEE / PODBIELSKIALLEE	2
		ENGLERALLEE / SCHORLEMERALLEE / SPILSTR.	3
		FABECKSTR.	2
		GREGOR-MENDEL-STR. / MILOWSTR.	1
		IM SCHWARZEN GRUND / LÖHLEINSTR. / LANDOLTWEGBRÜCKE / THIELPARK	1
		KÖNIGIN-LUISE-STR.	1
		LADENBERGSTR.	1
		LANDOLTWEG / THIELALLEE / TRIESTPARK	3
		LÖHLEINSTR.	1
		MILOWSTR. / SPILSTR.	1
		OTTO-VON-SIMSON-STR.	1
PACELLIALLEE	2		
SCHORLEMERALLEE	1		
THIELALLEE	2		
Verkehrsunfälle im Bezirk ZD			47
Verkehrsunfälle im A 45			377
46	ST	AHLENER WEG / WESTFALENRING	1
		ALTDORFER STR. / BREMER STR. / GOERZALLEE	1
		ALT-LANKWITZ	1
		ALT-LANKWITZ / EDENKOBENER WEG / KAISER-WILHELM-STR.	2
		ALT-LANKWITZ / WEDELLSTR. / WUNSIEDELER WEG	1
		AM GEMEINDEPARK	1
		AMALIENSTR.	1
		AMALIENSTR. / KAISER-WILHELM-STR.	1
		APPENZELLER STR. / GOERZALLEE / WISMARER STR.	4
		APPENZELLER STR. / THUNER PLATZ	1
		AUGUSTSTR. / PARALLELSTR.	1
		BAHNHOFSTR. / OSTPREUßENDAMM	1
		BÄKESTR.	1
		BARBARASTR.	1
		BARNACKUFER	1
		BASELER STR.	2
		BASELER STR. / CURTIUSSTR.	1
		BASELER STR. / ZÜRICHER STR. / LAUSANNER STR.	2
		BELLINGSTR.	1
		BELßSTR.	1
		BELßSTR. / HAYNAUER STR.	1
		BELßSTR. / WEDELLSTR.	1
		BERNER STR.	1
		BERNER STR. / FINCKENSTEINALLEE / KOMMANDANTENSTR.	2

**Verkehrsunfallörtlichkeiten junger Erwachsener
in der Direktion 4
nach Polizeiabschnitten und Bezirken(alt)**

2017			
Pol.- Abschnitt	Bezirk (alt)	Ort	Anzahl der VU
46	ST	BERNKASTLER STR.	1
		BERNKASTLER STR. / LEONORENSTR.	1
		BESELERSTR.	1
		BIRKBUSCHSTR.	1
		BIRKBUSCHSTR. / SIEMENSSTR.	1
		BLOCHMANNSTR.	1
		BOGENSTR. / GOETHESTR. / MORGENSTERNSTR. / OSTPREUßENDAMM	3
		BOOTHSTR.	3
		BORAWEG / MÜHLENSTR. / GEMEINDEPARK LANKWITZ	1
		BRAUERSTR. / KÖNIGSBERGER STR. / OBERHOFER WEG / KRANOLDPLATZ	6
		BRIEGER STR.	1
		BRIEGER STR. / WEDELLSTR.	1
		BRUCHWITZSTR. / KAISER-WILHELM-STR.	2
		BRUCHWITZSTR. / MALTESERSTR. / MÜHLENSTR. / HOSPITALGRABEN	1
		BRUCHWITZSTR. / SCHARZHOFBERGER STR.	1
		CALANDRELLISTR.	1
		CALANDRELLISTR. / LEONORENSTR. / IN DEN LEONORENGÄRTEN	1
		CHARLOTTENSTR.	1
		CHARLOTTENSTR. / DILLGESSTR. / RATHAUSPARK LANKWITZ	1
		CHARLOTTENSTR. / LEONORENSTR. / SAARBÜRGER STR. / RATHAUSPARK LANKWITZ	2
		CHARLOTTENSTR. / RUTHSTR. / BLW UNTERBEZIRK LICHTERFELDE-OST GRUPPE CHARLO	1
		CORNELIUSSTR. / LEONORENSTR.	1
		CURTIUSSTR.	1
		CURTIUSSTR. / DRAKESTR. / GARDESCHÜTZENWEG	2
		DERFFLINGERSTR. / ZIETENSTR.	1
		DESSAUERSTR.	1
		DEVRIENTWEG / OSTPREUßENDAMM	1
		DILLGESSTR.	2
		DILLGESSTR. / KAISER-WILHELM-STR. / DILLGESPARK	1
		DRAKESTR.	3
		DRAKESTR. / FINCKENSTEINALLEE / GOERZALLEE / HINDENBURGDAMM / KÖNIGSBERGER STR.	12
		DRAKESTR. / HABELSCHWERDTER ALLEE / UNTER DEN EICHEN	5
		DRAKESTR. / HOLBEINSTR.	1
		DRAKESTR. / KNESEBECKSTR. / MARGARETENSTR.	1
		DRAKESTR. / WEDDIGENWEG	1
		EISWALDTSTR.	1
		EISWALDTSTR. / EMMICHSTR. / MALTESERSTR.	1
		ELISABETHSTR.	1
		ELISABETHSTR. / RUTHSTR.	2
		EMMICHSTR.	1
		EMMICHSTR. / MAERCKERWEG	1
		FERDINANDSTR.	1
		FERDINANDSTR. / KRANOLDPLATZ	1
		FINCKENSTEINALLEE	1
		FREYMÜLLERWEG	1
		FRIEDRICHRODAER STR.	1
		FRIEDRICHRODAER STR. / HRANITZKYSTR. / WICHURASTR.	1
		FROBENSTR.	2
		FROBENSTR. / GALLWITZALLEE / AM GEMEINDEPARK	1
		FROBENSTR. / SEYDLITZSTR.	1
GABAINSTR. / WEDELLSTR.	1		
GALLWITZALLEE	2		
GALLWITZALLEE / KAMERADENWEG	1		
GALLWITZALLEE / PAUL-SCHNEIDER-STR.	5		
GÄRTNERSTR. / OSTPREUßENDAMM / SIEMENSSTR.	1		

**Verkehrsunfallörtlichkeiten junger Erwachsener
in der Direktion 4
nach Polizeiabschnitten und Bezirken(alt)**

2017			
Pol.- Abschnitt	Bezirk (alt)	Ort	Anzahl der VU
46	ST	GERAER STR. / OBERHOFER WEG	1
		GIESENSDORFER STR.	1
		GIESENSDORFER STR. / KÖNIGSBERGER STR. / PARK AM TELTOWKANAL	3
		GOERZALLEE	6
		GOERZALLEE / PLATZ DES 4. JULI / KGA PARKKOLONIE NORD / KGA PARKKOLONIE SÜD	1
		GROßBEERENSTR. / WOLTMANNWEG	1
		HALBAUER WEG	1
		HANIELWEG	1
		HANS-SACHS-STR.	1
		HAVENSTEINSTR.	2
		HAVENSTEINSTR. / SEYDLITZSTR.	1
		HAYNAUER STR.	1
		HEINERSDORFER STR. / KAISERSTR.	1
		HEINERSDORFER STR. / SAALECKPLATZ	1
		HEINRICHSTR. / OSTPREUßENDAMM	4
		HILDBURGHAUSER STR.	1
		HILDBURGHAUSER STR. / OSDORFER STR. / SCHWATLOSTR.	2
		HINDENBURGDAMM	2
		HOCHBERGPLATZ	1
		IN DEN NEUEN GÄRTEN / WEDELLSTR.	1
		JÄGERSTR. / LORENZSTR.	1
		JENBACHER WEG / SCHÜTTE-LANZ-STR.	1
		JUNGFERNSTIEG	4
		JUNGFERNSTIEG / KÖNIGSBERGER STR. / MORGENSTERNSTR.	3
		KADETTENWEG	1
		KAISER-WILHELM-STR.	3
		KAISER-WILHELM-STR. / LEONORENSTR. / PAUL-SCHNEIDER-STR.	6
		KAISER-WILHELM-STR. / RUTHSTR.	1
		KAMENZER DAMM	2
		KAMENZER DAMM / MALTESERSTR. / PAUL-SCHNEIDER-STR. / GEMEINDEPARK LANKWITZ / HOS	3
		KAMENZER DAMM / WEDELLSTR.	2
		KARWENDELSTR.	1
		KARWENDELSTR. / RINGSTR.	1
		KAULBACHSTR. / LEONORENSTR. / BLW UNTERBEZIRK STEGLITZ GRUPPE LEONORENSTR.	1
		KOMMANDANTENSTR. / JOHANNESKIRCHPLATZ	1
		KÖNIGSBERGER STR.	6
		KÖNIGSBERGER STR. / MARIENSTR.	4
		KÖNIGSBERGER STR. / OSTPREUßENDAMM	1
		KRAHMERSTR. / OSTPREUßENDAMM	1
		KURFÜRSTENSTR.	2
		LANDWEG / LICHTERFELDER RING / OSDORFER STR.	1
		LANGE STR.	1
		LANKWITZER STR.	2
		LANKWITZER STR. / LORENZSTR.	2
		LEONORENSTR.	7
		LEONORENSTR. / SIEMENSSTR.	4
LINDENSTR. / OSTPREUßENDAMM / WISMARER STR.	1		
LORENZSTR.	1		
MALTESERSTR.	2		
MALTESERSTR. / MARCHANDSTR.	1		
MALTESERSTR. / PREYSINGSTR. / KGA WALTERSHAUSER STR.	1		
MARCHANDSTR.	1		
MARIANNENSTR.	1		
MELANCHTHONSTR. / PAUL-SCHNEIDER-STR.	1		
MORGENSTERNSTR.	2		

**Verkehrsunfallörtlichkeiten junger Erwachsener
in der Direktion 4
nach Polizeiabschnitten und Bezirken(alt)**

2017			
Pol.- Abschnitt	Bezirk (alt)	Ort	Anzahl der VU
46	ST	MOZARTSTR.	2
		MOZARTSTR. / WALDMANNSTR.	1
		NICOLAISTR. / SIEMENSSTR.	1
		OBERHOFER WEG / PÖßNECKER STR.	1
		ORTLERWEG / WISMARER STR. / BRÖNDBYSTR.	1
		OSDORFER STR.	1
		OSDORFER STR. / OSTPREUßENDAMM	5
		OSDORFER STR. / SCHEELESTR. / RÉAUMURSTR.	2
		OSDORFER STR. / WOLTMANNWEG / FAHRENHEITSTR.	3
		OSTEWEG / HARRY-S.-TRUMAN-ALLEE	1
		OSTEWEG / PLATZ DES 4. JULI	1
		OSTPREUßENDAMM	9
		OSTPREUßENDAMM / LIPPSTÄDTER STR.	3
		OSTPREUßENDAMM / OSTPREUßENDAMM	2
		OSTPREUßENDAMM / PROMENADENSTR.	1
		PAPPRITZSTR.	1
		PARALLELSTR.	1
		PARALLELSTR. / OBERHOFER PLATZ	1
		PAUL-SCHNEIDER-STR.	4
		PLATZ DES 4. JULI	1
		PRETTAUER PFAD / WISMARER STR.	1
		RINGSTR.	1
		SCHNEEBERGSTR. / WUNSIEDELER WEG	1
		SCHÖPPINGER STR. / SCHWELMER STR.	1
		SEYDLITZSTR.	4
		SIEMENSBRÜCKE	1
		SIEMENSSTR.	2
		SOESTER STR.	1
		THUNER STR. / LOCARNOWEG	1
		TROPFAUER STR.	1
		UNTER DEN EICHEN	5
		WEDDIGENWEG	1
		WISMARER STR.	2
ZIETENSTR.	1		
Verkehrsunfälle im Bezirk ST			294
ZD		AM SCHWEIZERHOF	1
		BEESKOWDAMM	3
		BEESKOWDAMM / GUSTAV-KRONE-STR.	1
		BERLINER STR.	4
		BERLINER STR. / CHARLOTTENBURGER STR.	1
		BERLINER STR. / DAHLEMER WEG / THIELALLEE / UNTER DEN EICHEN	8
		BERLINER STR. / GARTENSTR.	1
		BERLINER STR. / KLEINAUSTR.	1
		BERLINER STR. / SEEHOFSTR.	2
		BERLINER STR. / SUNDGAUER STR.	7
		BERLINER STR. / WINFRIEDSTR.	1
		BRETTNACHER STR.	1
		CHARLOTTENBURGER STR.	1
		DAHLEMER WEG	1
		HAMERLINGWEG / HAMMERSTR.	1
		HAMPSTEADSTR.	1
		HAMPSTEADSTR. / PRINZ-HANDJERY-STR.	1
		KILSTETTER STR.	1
		KNESEBECKSTR. / SEEHOFSTR.	1
		MÖRCHINGER STR.	1

**Verkehrsunfallörtlichkeiten junger Erwachsener
in der Direktion 4
nach Polizeiabschnitten und Bezirken(alt)**

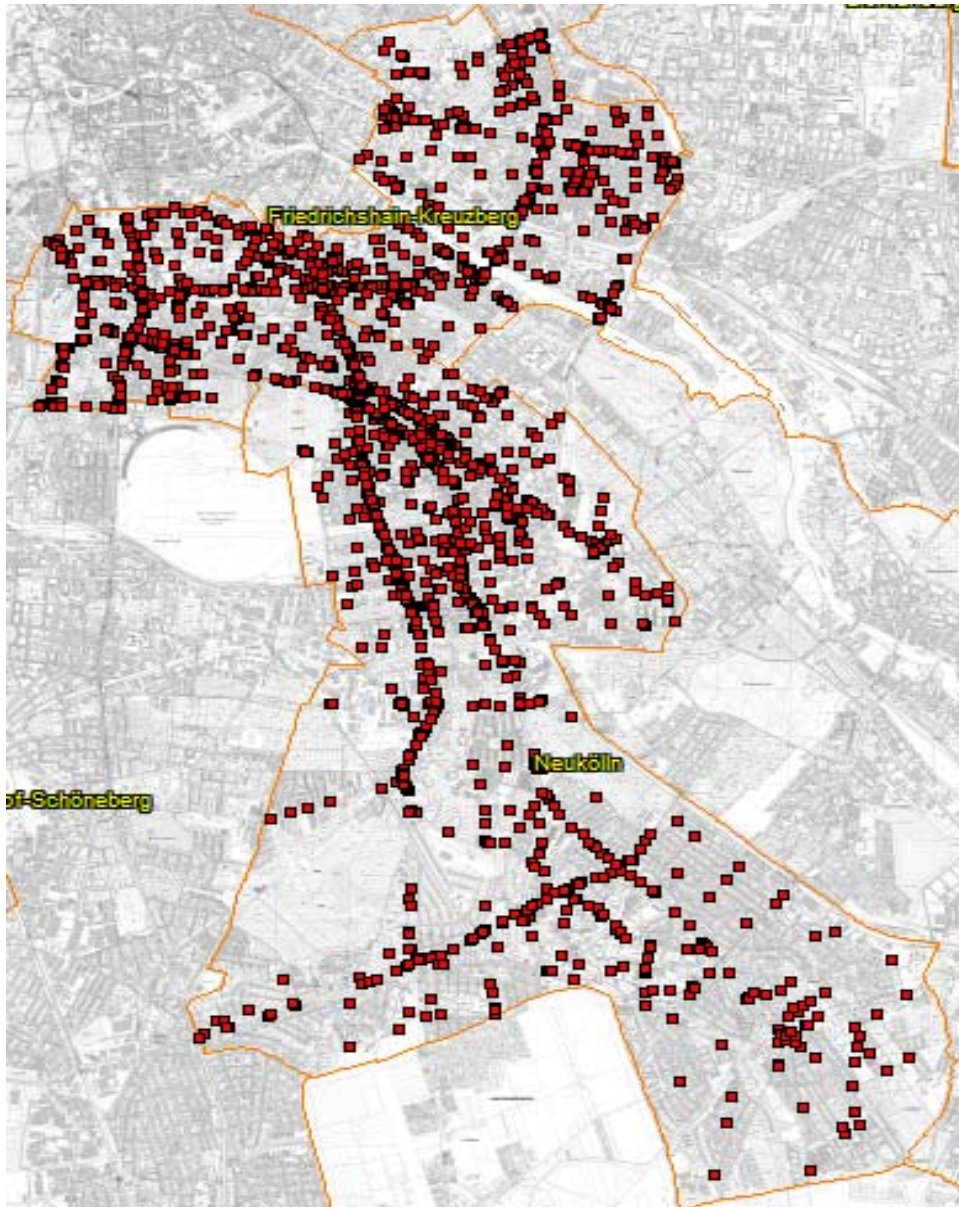
2017			
Pol.- Abschnitt	Bezirk (alt)	Ort	Anzahl der VU
46	ZD	MÖRCHINGER STR. / SUNDGAUER STR.	2
		MÜHLENSTR.	1
		MÜHLENSTR. / SUNDGAUER STR.	1
		SCHÜTZALLEE	1
		SEEHOFSTR.	1
		WINFRIEDSTR.	1
		Verkehrsunfälle im Bezirk ZD	46
Verkehrsunfälle im A 46			340
47	TE	AHRENSDORFER STR. / TIRSCHENREUTHER RING	1
		ALBANSTR. / SÄNTISSTR.	2
		ALBULAWEG	1
		ALT-LICHTENRADE	4
		ALT-LICHTENRADE / FEHLINGSTR. / HOMBURGSTR. / TÖPCHINER WEG	1
		ALT-LICHTENRADE / LICHTENRADER DAMM / POTSDAMER STR.	1
		ALT-LICHTENRADE / PECHSTEINSTR. / IM DOMSTIFT	1
		ALT-MARIENDORF	1
		ALT-MARIENDORF / AM HEIDEFRIEDHOF / VOLKSPARK MARIENDORF	1
		ALT-MARIENDORF / BRITZER STR. / REIßECKSTR. / RIXDORFER STR.	2
		AM HEIDEFRIEDHOF / REIßECKSTR.	2
		ANKOGELWEG / MARIENDORFER DAMM	4
		BAHNHOFSTR.	4
		BAHNHOFSTR. / MELLENER STR.	1
		BAHNHOFSTR. / RIEDINGERSTR.	1
		BAHNSTR. / BELßSTR. / MARIENFELDER ALLEE	1
		BARNETSTR.	4
		BARNETSTR. / GROß-ZIETHENER STR. / LICHTENRADER DAMM	7
		BENZSTR. / BIRNHORNWEG / DAIMLERSTR.	1
		BIRNHORNWEG / MARIENDORFER DAMM	2
		BLOHMSTR. / WÜNSDORFER STR.	1
		BORNHAGENWEG	2
		BORNHAGENWEG / ASCHAFFENBURGER STR.	2
		BRAUNFELSSTR. / STRAßE 9	1
		BRIESINGSTR.	3
		BRITZER STR.	2
		BRITZER STR. / BRUSSAER WEG	1
		BRITZER STR. / GRÜNTENSTR.	2
		BUCKOWER CHAUSSEE	10
		BUCKOWER CHAUSSEE / HALKER ZEILE / RICHARD-TAUBER-DAMM	3
		BUCKOWER CHAUSSEE / LICHTENRADER DAMM / MARIENDORFER DAMM / MARIENFELDER CHAUSSEE	12
		DAIMLERSTR. / GROßBEERENSTR. / MARIENFELDER ALLEE	1
		DAIMLERSTR. / RICHARD-TAUBER-DAMM / SÄNTISSTR.	2
		DIEDERSDORFER WEG	1
		DIELINGSGRUND / LICHTENRADER DAMM	1
		EGESTORFFSTR.	2
		EGESTORFFSTR. / MOTZENER STR. / SCHICHAUWEG	1
		EMILIENSTR. / MARIENFELDER ALLEE	1
		FEHLINGSTR. / GRIMMSTR. / LICHTENRADER DAMM	1
		FELDSTEDTER WEG / LICHTENRADER DAMM / REICHNERWEG	1
		FONTANESTR. / HALKER ZEILE / BLW UNTERBEZIRK LICHTENRADE GRUPPE GÜTERAUßEN	1
FORDDAMM / FRIEDENSTR.	1		
FREIBERGSTR.	2		
FREIBERGSTR. / FRITZ-WERNER-STR.	1		
FREIBERGSTR. / HIRZERWEG	1		
FREIBERGSTR. / KÖRTINGSTR. / KGA GERDSMEYER	1		

**Verkehrsunfallörtlichkeiten junger Erwachsener
in der Direktion 4
nach Polizeiabschnitten und Bezirken(alt)**

2017			
Pol.- Abschnitt	Bezirk (alt)	Ort	Anzahl der VU
47	TE	FREIERTWEG / LICHTENRADER DAMM	2
		FRIEDENFELSER STR.	4
		FRIEDENSTR.	3
		FRIEDENSTR. / FRITZ-WERNER-STR.	2
		FRIEDENSTR. / REIßECKSTR. / MARIENDORFER DAMM	10
		FRITZ-WERNER-STR.	1
		FRITZ-WERNER-STR. / WILHELM-VON-SIEMENS-STR.	1
		FURKASTR.	1
		GERSTNERWEG	1
		GLÄRNISCHWEG / MARIENDORFER DAMM	2
		GOETHESTR. / LICHTENRADER DAMM	1
		GOLTZSTR. / KIRCHHAINER DAMM / LICHTENRADER DAMM / PAPLITZER STR. / IM DOMSTIF	2
		GREIZER STR.	1
		GRIEMBERGWEG	1
		GRIMMSTR. / NEUE HEIMAT	1
		GROß-ZIETHENER STR.	3
		GRÜNTENSTR.	1
		HALKER ZEILE	2
		HALKER ZEILE / RAPSTEDTER WEG	1
		HENDONSTR.	2
		HILDBURGHAEUSER STR.	5
		HILDBURGHAEUSER STR. / FRIEDENFELSER STR.	8
		HILDBURGHAEUSER STR. / KRUSEWEG	1
		HILDBURGHAEUSER STR. / MARIENFELDER ALLEE / NAHMITZER DAMM	2
		HILDBURGHAEUSER STR. / TIRSCHENREUTHER RING	4
		HILDBURGHAEUSER STR. / WALDSASSENER STR. / WESKAMMSTR.	4
		HIRZERWEG	1
		HIRZERWEG / KÖRTINGSTR.	1
		HOEFTWEG	1
		HOHENZOLLERNSTR. / KARLSTR.	1
		HORSTWALDER STR. / KIRCHHAINER DAMM / WITTELSBACHERSTR.	3
		HRANITZKYSTR. / BRUNO-MÖHRING-STR.	1
		HRANITZKYSTR. / KIEPERTSTR. / MARIENFELDER ALLEE	1
		HUNDSTEINWEG	1
		HUNDSTEINWEG / KÖRTINGSTR. / MARIENDORFER DAMM	3
		JOHN-LOCKE-STR.	1
		KAISERALLEE / MARIENFELDER ALLEE	1
		KETTINGER STR.	2
		KETTINGER STR. / MARIENDORFER DAMM / SANDSTEINWEG	3
		KIRCHHAINER DAMM / PASINGER STR.	1
		KIRCHSTR.	1
		KLAUSENBURGER PFAD / MARIENFELDER ALLEE	1
		KÖNIGSTEINSTR.	1
		KRUSEWEG / LICHTERFELDER RING / TIRSCHENREUTHER RING	2
		LESSINGSTR. / LINTRUPER STR.	1
		LICHTENRADER DAMM	9
		LICHTENRADER DAMM / LÖPTENER STR.	1
		LICHTENRADER DAMM / RAABESTR.	3
		LINTRUPER STR.	1
		MALTESERSTR.	5
MARIENDORFER DAMM	21		
MARIENDORFER DAMM / KRUCKENBERGSTR.	2		
MARIENDORFER DAMM / SÄNTISSTR. / TAUERNALLEE	7		
MARIENFELDER ALLEE	12		
MARIENFELDER ALLEE / FRIEDENFELSER STR.	4		
MARIENFELDER ALLEE / TILKERODER WEG	2		

**Verkehrsunfallörtlichkeiten junger Erwachsener
in der Direktion 4
nach Polizeiabschnitten und Bezirken(alt)**

2017			
Pol.- Abschnitt	Bezirk (alt)	Ort	Anzahl der VU
47	TE	MOTZENER STR.	3
		MOTZENER STR. / MOTZENER STR.	1
		MOTZENER STR. / NAHMITZER DAMM / GUTSPARK MARIENFELDE	3
		MOTZENER STR. / NUNSDORFER RING	4
		MOTZENER STR. / SPERENBERGER STR.	2
		NAHARIYASTR.	1
		NAHMITZER DAMM	6
		PFABENER WEG / WALDSASSENER STR.	1
		RACKEBÜLLER WEG	1
		RÄTIKONWEG / SÄNTISSTR.	1
		REHAGENER STR.	2
		REIßECKSTR.	4
		RICHARD-TAUBER-DAMM	1
		SCHICHAUWEG	1
		SCHICHAUWEG / MIETHEPFAD	1
		SCHICHAUWEG / WÜNSDORFER STR.	2
		SCHWECHTENSTR.	1
		STRASSE 9	1
		TAUERNALLEE	2
		TILKERODER WEG	2
		TIRSCHENREUTHER RING	2
		TIRSCHENREUTHER RING / ERBENDORFER WEG	2
		TÖPCHINER WEG	1
TÖPCHINER WEG / KLOSTER-ZINNA-STR.	3		
WALDSASSENER STR.	2		
WÜNSDORFER STR.	2		
	Verkehrsunfälle im Bezirk TE		311
Verkehrsunfälle im A 47			311
Gesamtergebnis			2706



**Verkehrsunfälle 2017
durch junge Erwachsene verursacht
in der Direktion 5
(Friedrichshain-Kreuzberg,Neukölln)**

**Verkehrsunfallörtlichkeiten junger Erwachsener
in der Direktion 5
nach Polizeiabschnitten und Bezirken(alt)**

2017			
Pol.- Abschnitt	Bezirk (alt)	Ort	Anzahl
52	KB	ARNDTSTR. / CHAMISSOPLATZ	1
		BAERWALDBRÜCKE	1
		BAERWALDSTR. / BERGMANNSTR.	1
		BAERWALDSTR. / BLÜCHERSTR.	3
		BAERWALDSTR. / CARL-HERZ-UFER / BAERWALDBRÜCKE / BAERWALDPARK / CARL-HERZ-PAR	1
		BAERWALDSTR. / GNEISENAUSTR.	1
		BAERWALDSTR. / URBANSTR. / BAERWALDPARK	7
		BAERWALDSTR. / WILMSSTR. / BAERWALDPARK	3
		BARUTHER STR. / MEHRINGDAMM / U-BHF. MEHRINGDAMM	1
		BERGMANNSTR.	2
		BERGMANNSTR. / GNEISENAUSTR. / SÜDSTERN	1
		BERGMANNSTR. / KREUZBERGSTR. / MEHRINGDAMM	15
		BERGMANNSTR. / ZOSSENER STR.	1
		BLÜCHERPLATZ	1
		BLÜCHERSTR.	1
		BLÜCHERSTR. / BLÜCHERPLATZ	1
		BLÜCHERSTR. / BRACHVOGELSTR. / MITTENWALDER STR.	3
		BLÜCHERSTR. / MEHRINGDAMM / OBENTRAUTSTR.	17
		BLÜCHERSTR. / URBANSTR.	1
		BLÜCHERSTR. / ZOSSENER STR.	10
		BÖCKHSTR.	1
		BÖCKHSTR. / BÜRKNERSTR. / KOTTBUSSE DAMM / SCHÖNLEINSTR.	5
		BÖCKHSTR. / GRAEFESTR.	1
		BÖCKHSTR. / GRIMMSTR.	1
		BOELCKESTR. / DUDENSTR. / KATZBACHSTR.	2
		BOPPSTR. / KOTTBUSSE DAMM	4
		BRACHVOGELSTR. / AM JOHANNISTISCH	1
		BRACHVOGELSTR. / JOHANNITERSTR. / CARL-HERZ-PARK	2
		BURGHERRNSTR. / DUDENSTR.	1
		CARL-HERZ-UFER	3
		DIEFFENBACHSTR.	3
		DUDENSTR.	7
		DUDENSTR. / EYLAUER STR.	1
		DUDENSTR. / MEHRINGDAMM / TEMPELHOFFER DAMM / PLATZ DER LUFTBRÜCKE	11
		EYLAUER STR.	3
		EYLAUER STR. / MONUMENTENSTR.	1
		FICHTESTR. / GRIMMSTR. / KÖRTESTR. / URBANSTR. / GRIMMPARK	5
		FICHTESTR. / HASENHEIDE	3
		FIDICINSTR. / FRIESENSTR. / JÜTERBOGER STR.	3
		FIDICINSTR. / KLOEDENSTR.	1
		FIDICINSTR. / MEHRINGDAMM	3
		FONTANEPROMENADE / URBANSTR.	1
		FRIESENSTR.	1
		FRIESENSTR. / SCHWIEBUSSE STR.	1
		FRIESENSTR. / WILLIBALD-ALEXIS-STR.	2
		FÜRBRINGERSTR. / ZOSSENER STR.	2
		GEIBELSTR. / URBANSTR.	3
GITSCHINER STR. / WATERLOO-UFER / ZOSSENER STR. / ZOSSENER BRÜCKE	12		
GNEISENAUSTR.	9		
GNEISENAUSTR. / MEHRINGDAMM / YORCKSTR.	27		
GNEISENAUSTR. / MITTENWALDER STR.	5		
GNEISENAUSTR. / NOSTITZSTR.	5		
GNEISENAUSTR. / SCHLEIERMACHERSTR.	2		
GNEISENAUSTR. / SOLMSSTR.	3		
GNEISENAUSTR. / ZOSSENER STR. / U-BHF. GNEISENAUSTR.	5		

**Verkehrsunfallörtlichkeiten junger Erwachsener
in der Direktion 5
nach Polizeiabschnitten und Bezirken(alt)**

2017			
Pol.- Abschnitt	Bezirk (alt)	Ort	Anzahl
52	KB	GOLßENER STR. / JÜTERBOGER STR.	2
		GRAEFESTR.	3
		GRAEFESTR. / HASENHEIDE / VOLKSPARK HASENHEIDE	5
		GRAEFESTR. / URBANSTR.	3
		GRIMMSTR.	1
		GROßBEERENSTR.	1
		GROßBEERENSTR. / HAGELBERGER STR.	1
		GROßBEERENSTR. / HORNSTR. / YORCKSTR.	6
		GROßBEERENSTR. / OBENTRAUTSTR.	1
		GROßBEERENSTR. / TEMPELHOFER UFER / GROßBEERENBRÜCKE	1
		HAGELBERGER STR. / MEHRINGDAMM	3
		HASENHEIDE	20
		HASENHEIDE / JAHNSTR.	6
		HASENHEIDE / LILIENTHALSTR. / SÜDSTERN	4
		HASENHEIDE / WISSMANNSTR.	5
		HEIMSTR. / JÜTERBOGER STR.	1
		HORNSTR. / MÖCKERNSTR.	2
		JAHNSTR.	1
		JAHNSTR. / SCHÖNLEINSTR. / URBANSTR.	4
		JOHANNITERSTR. / ZOSSENER STR.	1
		JÜTERBOGER STR.	3
		KATZBACHSTR.	2
		KATZBACHSTR. / KREUZBERGSTR.	2
		KATZBACHSTR. / MONUMENTENSTR. / VIKTORIAPARK	2
		KATZBACHSTR. / YORCKSTR.	14
		KLOEDENSTR. / WILLIBALD-ALEXIS-STR.	1
		KÖRTESTR.	1
		KOTTBUSSE DAMM	12
		KOTTBUSSE DAMM / LACHMANNSTR.	5
		KOTTBUSSE DAMM / MAYBACHUFER / PLANUFER / KOTTBUSSE BRÜCKE	12
		KOTTBUSSE DAMM / PFLÜGERSTR. / HOHENSTAUFENPLATZ	3
		KOTTBUSSE DAMM / SANDERSTR.	4
		KOTTBUSSE DAMM / SCHINKESTR.	2
		KOTTBUSSE DAMM / WESERSTR.	1
		KREUZBERGSTR.	2
		KREUZBERGSTR. / MÖCKERNSTR.	1
		LACHMANNSTR.	1
		MARHEINEKEPLATZ	1
		MEHRINGDAMM	35
		MEHRINGDAMM / SCHWIEBUSSE STR.	2
		MEHRINGDAMM / TEMPELHOFER UFER / MEHRINGBRÜCKE	17
		MEHRINGDAMM / WILHELMSHÖHE	1
		METHFESSELSTR.	2
		MITTENWALDER STR.	5
		MÖCKERNSTR.	2
		MÖCKERNSTR. / OBENTRAUTSTR.	2
		MÖCKERNSTR. / TEMPELHOFER UFER / MÖCKERNBRÜCKE	5
		MÖCKERNSTR. / YORCKSTR.	4
		MONUMENTENSTR.	3
		NOSTITZSTR.	3
		OBENTRAUTSTR.	1
		PLANUFER	2
RIEMANNSTR. / ZOSSENER STR.	3		
SCHLEIERMACHERSTR.	1		
SCHÖNEBERGER STR. / SCHÖNEBERGER UFER / TEMPELHOFER UFER / SCHÖNEBERGER BRÜCKE	5		

**Verkehrsunfallörtlichkeiten junger Erwachsener
in der Direktion 5
nach Polizeiabschnitten und Bezirken(alt)**

2017					
Pol.- Abschnitt	Bezirk (alt)	Ort	Anzahl		
52	KB	SCHÖNLEINSTR.	4		
		SCHWIEBUSSE STR.	1		
		SOLMSSTR.	1		
		TEMPELHOFFER UFER	8		
		TEMPELHOFFER UFER / TREBBINER STR.	2		
		TEMPELHOFFER UFER / WATERLOO-UFER / HALLESCHER-TOR-BRÜCKE	1		
		URBANSTR.	16		
		WARTENBURGSTR.	1		
		WATERLOO-UFER	1		
		WILLIBALD-ALEXIS-STR.	2		
		YORCKSTR.	4		
		ZOSSENER STR.	4		
		Verkehrsunfälle im Bezirk KB			490
		NK		KOTTBUSSE DAMM / URBANSTR. / HERMANNPLATZ / SONNENALLEE	28
Verkehrsunfälle im Bezirk NK				28	
Verkehrsunfälle im A 52			518		
53	KB	ADALBERTSTR.	12		
		ADMIRALSTR. / KOTTBUSSE STR. / REICHENBERGER STR. / SKALITZER STR. / ADALBERTSTR.	41		
		ALEXANDRINENSTR.	1		
		ALEXANDRINENSTR. / KOMMANDANTENSTR.	1		
		ALTE JAKOBSTR.	2		
		AM BERLIN MUSEUM / ALTE JAKOBSTR.	1		
		AM BERLIN MUSEUM / LINDENSTR. / MARKGRAFENSTR.	1		
		ANHALTER STR.	1		
		ANHALTER STR. / ASKANISCHER PLATZ / STRESEMANNSTR.	6		
		ANHALTER STR. / WILHELMSTR.	1		
		BERGFRIEDSTR.	1		
		BERGFRIEDSTR. / RITTERSTR.	1		
		BERGFRIEDSTR. / WASSERTORSTR.	1		
		BESSELSTR. / FRIEDRICHSTR.	1		
		BEVERNSTR. / OBERBAUMSTR. / OPPELNER STR. / SCHLESISCHE STR. / SKALITZER STR. /	47		
		BRANDESSTR. / ALTE JAKOBSTR. / LINDENSTR.	2		
		CHARLOTTENSTR. / RUDI-DUTSCHKE-STR.	2		
		DESSAUER STR.	1		
		DRESDENER STR.	5		
		DRESDENER STR. / ORANIENPLATZ	4		
		ERKELENZDAMM / SKALITZER STR. / WASSERTORPLATZ	2		
		FALCKENSTEINSTR.	6		
		FALCKENSTEINSTR. / OBERBAUMSTR.	4		
		FALCKENSTEINSTR. / SCHLESISCHE STR.	1		
		FALCKENSTEINSTR. / WRANGELSTR.	3		
		FORSTER STR.	1		
		FRAENKELUFER	1		
		FRAENKELUFER / KOHLFURTER STR. / KOTTBUSSE STR. / MARIANNENSTR. / PAUL-LINCKE-U	4		
		FRANZ-KLÜHS-STR. / LINDENSTR.	4		
		FRANZ-KLÜHS-STR. / WILHELMSTR.	1		
		FRANZ-KÜNSTLER-STR.	2		
		FRIEDRICH-STAMPFER-STR. / STRESEMANNSTR. / WILHELMSTR.	7		
		FRIEDRICHSTR.	3		
		GITSCHINER STR.	24		
		GITSCHINER STR. / ALEXANDRINENSTR.	10		
		GITSCHINER STR. / BÖCKLERSTR.	4		

**Verkehrsunfallörtlichkeiten junger Erwachsener
in der Diretion 5
nach Polizeiabschnitten und Bezirken(alt)**

2017			
Pol.- Abschnitt	Bezirk (alt)	Ort	Anzahl
53	KB	GITSCHINER STR. / HALLESCHES UFER / MEHRINGPLATZ / HALLESCHER-TOR-BRÜCKE	1
		GITSCHINER STR. / LOBECKSTR.	4
		GITSCHINER STR. / PRINZENSTR.	24
		GITSCHINER STR. / SEGITZDAMM / WASSERTORSTR. / WASSERTORPLATZ	1
		GITSCHINER STR. / ZOSSENER STR. / LINDENSTR.	8
		GLOGAUER STR.	3
		GLOGAUER STR. / WIENER STR.	1
		GÖRLITZER STR.	4
		GÖRLITZER STR. / SKALITZER STR. / LAUSITZER PLATZ / GÖRLITZER-PARK	4
		GÖRLITZER UFER	1
		GROßBEERENSTR. / HALLESCHER STR. / IDA-WOLFF-PLATZ / STRESEMANNSTR.	1
		GROßBEERENSTR. / HALLESCHES UFER / GROßBEERENBRÜCKE	2
		HALLESCHER STR. / MÖCKERNSTR.	2
		HALLESCHES UFER	9
		HALLESCHES UFER / KÖTHENER STR. / REICHPIETSCHUFER / KÖTHENER BRÜCKE	5
		HALLESCHES UFER / MEHRINGBRÜCKE / WILHELMSTR.	16
		HALLESCHES UFER / MÖCKERNSTR. / MÖCKERNBRÜCKE	4
		HALLESCHES UFER / SCHÖNEBERGER STR. / SCHÖNEBERGER BRÜCKE / MENDELSSOHN-BARTHOLD	8
		HECKMANNUFER / SCHLESISCHE STR. / SCHLESISCHE BRÜCKE	1
		HEDEMANNSTR. / WILHELMSTR.	4
		KOCHSTR.	3
		KOCHSTR. / RUDI-DUTSCHKE-STR. / FRIEDRICHSTR.	4
		KOCHSTR. / WILHELMSTR.	2
		KOHLFURTER STR.	2
		KOMMANDANTENSTR.	2
		KÖPENICKER STR.	13
		KÖTHENER STR. / HAFENPLATZ	2
		KÖTTBUSSER STR.	5
		LAUSITZER PLATZ	1
		LAUSITZER STR.	1
		LAUSITZER STR. / SKALITZER STR. / LAUSITZER PLATZ	6
		LAUSITZER STR. / WIENER STR.	7
		LEUSCHNERDAMM	2
		LIEGNITZER STR.	1
		LINDENSTR.	3
		LOBECKSTR.	8
		LOBECKSTR. / ORANIENSTR.	3
		LOBECKSTR. / RITTERSTR.	3
		LÜBBENER STR.	1
		LÜBBENER STR. / SKALITZER STR. / WRANGELSTR.	3
		LUCKAUER STR. / ORANIENSTR.	2
		LUCKAUER STR. / SEBASTIANSTR.	1
		MANTEUFFELSTR.	2
MANTEUFFELSTR. / KÖPENICKER STR.	2		
MANTEUFFELSTR. / ORANIENSTR. / SKALITZER STR. / WIENER STR.	11		
MANTEUFFELSTR. / REICHENBERGER STR.	3		
MANTEUFFELSTR. / WALDEMARSTR.	2		
MANTEUFFELSTR. / WRANGELSTR.	4		
MARIANNENPLATZ	1		
MARIANNENSTR.	5		
MARIANNENSTR. / ORANIENSTR. / HEINRICHPLATZ	3		
MARIANNENSTR. / REICHENBERGER STR.	1		
MARIANNENSTR. / SKALITZER STR.	6		
MARKGRAFENSTR.	3		
MÖCKERNSTR. / ASKANISCHER PLATZ / STRESEMANNSTR.	3		

**Verkehrsunfallörtlichkeiten junger Erwachsener
in der Direktion 5
nach Polizeiabschnitten und Bezirken(alt)**

2017			
Pol.- Abschnitt	Bezirk (alt)	Ort	Anzahl
53	KB	MORITZSTR. / PRINZENSTR.	3
		MUSKAUER STR.	1
		MUSKAUER STR. / ZEUGHOFSTR.	1
		NAUNYNSTR.	4
		NAUNYNSTR. / ADALBERTSTR.	5
		NEUENBURGER STR. / ALTE JAKOBSTR.	1
		OBERBAUMSTR.	1
		OHLAUER STR.	1
		OHLAUER STR. / PAUL-LINCKE-UFER / HOBRECHTBRÜCKE	1
		OHLAUER STR. / REICHENBERGER STR.	1
		OHLAUER STR. / WIENER STR. / GÖRLITZER-PARK	7
		OPPELNER STR.	1
		ORANIENPLATZ	1
		ORANIENSTR.	20
		ORANIENSTR. / ADALBERTSTR.	6
		ORANIENSTR. / ALEXANDRINENSTR.	3
		ORANIENSTR. / ALTE JAKOBSTR.	3
		ORANIENSTR. / AXEL-SPRINGER-STR. / RUDI-DUTSCHKE-STR. / LINDENSTR.	4
		ORANIENSTR. / MORITZPLATZ	7
		ORANIENSTR. / ORANIENPLATZ	5
		ORANIENSTR. / PRINZESSINNENSTR.	1
		PAUL-LINCKE-UFER	2
		PFUELSTR.	3
		PFUELSTR. / KÖPENICKER STR.	1
		PRINZENSTR.	5
		PRINZENSTR. / MORITZPLATZ	2
		PRINZENSTR. / RITTERSTR.	7
		PRINZENSTR. / WASSERTORSTR.	5
		PRINZESSINNENSTR.	2
		PÜCKLERSTR. / KÖPENICKER STR.	1
		PUTTKAMERSTR.	2
		PUTTKAMERSTR. / WILHELMSTR.	1
		RATIBORSTR. / REICHENBERGER STR.	1
		REICHENBERGER STR.	13
		REICHENBERGER STR. / RITTERSTR. / SEGITZDAMM	6
		REICHPietschUFER / GABRIELE-TERGIT-PROMENADE	2
		RITTERSTR.	9
		RITTERSTR. / ALEXANDRINENSTR.	1
		RITTERSTR. / ALTE JAKOBSTR.	3
		RITTERSTR. / LINDENSTR.	2
		RUDI-DUTSCHKE-STR.	3
		RUDI-DUTSCHKE-STR. / MARKGRAFENSTR.	3
		SCHLESISCHE STR.	4
		SCHLEUSENUFER / VOR DEM SCHLESISCHEN TOR / SCHLESISCHE BRÜCKE	1
		SCHÖNEBERGER STR. / ASKANISCHER PLATZ / ANHALTER STEG	1
		SCHÖNEBERGER STR. / HAFENPLATZ / ANHALTER STEG	1
		SKALITZER STR.	27
SKALITZER STR. / SKALITZER STR.	1		
SKALITZER STR. / SPREEWALDPLATZ	1		
SKALITZER STR. / ZEUGHOFSTR.	1		
STALLSCHREIBERSTR.	2		
STRESEMANNSTR.	3		
WALDEMARSTR.	4		
WALDEMARSTR. / ADALBERTSTR.	3		
WALDEMARSTR. / DRESDENER STR.	1		

**Verkehrsunfallörtlichkeiten junger Erwachsener
in der Direktion 5
nach Polizeiabschnitten und Bezirken(alt)**

2017			
Pol.- Abschnitt	Bezirk (alt)	Ort	Anzahl
53	KB	WALDEMARSTR. / LEGIENDAMM / WALDEMARBRÜCKE	1
		WIENER STR.	5
		WILHELMSTR.	5
		WRANGELSTR.	6
		ZEUGHOFSTR. / KÖPENICKER STR.	3
	Verkehrsunfälle im Bezirk KB		
Verkehrsunfälle im A 53			654
54	NK	100 AD NEUKÖLLN HAUPTFB ZW AS BUSCHKRUGA U PROV	1
		100 AD NEUKÖLLN VERB-FB V A 100 >O N A 113 SÜD	2
		100 AD NEUKÖLLN VERB-FB V A 100 >W N A 113 SÜD	2
		100 AS BUSCHKRUGA HAUPTFB ZW AS BUSCHKRUGA >O	2
		113 ZB DRESDEN AD NEUKÖLLN VERB-FB V A 113 N A 1	1
		113 ZB DRESDEN HAUPTFB ZW AD NEUKÖLLN U AS SPÄTH	1
		113 ZB DRESDEN HAUPTFB ZW AS SPÄTHSTR U AD NEUKÖ	4
		ANZENGRUBERSTR.	2
		ANZENGRUBERSTR. / DONAUSTR.	3
		ARONSSTR.	6
		ARONSSTR. / DAMMWEG	2
		BARTASTR.	2
		BERGIUSSTR.	2
		BERGIUSSTR. / 100 PROV. AS GRENZALLEE EINF V GRENZALLEE	1
		BERGIUSSTR. / NOBELSTR.	1
		BÖHMISCHE STR.	4
		BÖHMISCHE STR. / HERTZBERGSTR.	4
		BÖHMISCHE STR. / NIEMETZSTR.	5
		BÖHMISCHE STR. / THIEMANNSTR.	2
		BOSCHWEG	1
		BOSCHWEG / HABERSTR.	1
		BOUCHÉSTR. / HARZER STR.	1
		BRAUNSCHWEIGER STR.	5
		BRAUNSCHWEIGER STR. / EDERSTR. / SONNENALLEE	1
		BRAUNSCHWEIGER STR. / NIEMETZSTR.	5
		BRAUNSCHWEIGER STR. / RICHARDSTR.	4
		BRAUNSCHWEIGER STR. / WIPPERSTR.	2
		BRAUNSCHWEIGER STR. / ZEITZER STR.	1
		BRUENDORFER STR. / MARESCHSTR.	1
		BÜRKNERSTR. / FRIEDELSTR. / MAYBACHUFER / HOBRECHTBRÜCKE	4
		BÜRKNERSTR. / HOBRECHTSTR.	2
		DAMMWEG	1
		DIESELSTR. / KIEHLUFER / ZIEGRASTR.	1
		DONAUSTR.	8
		DONAUSTR. / ERKSTR.	2
		DONAUSTR. / FULDASTR.	3
		DONAUSTR. / GANGHOFERSTR.	1
		DONAUSTR. / INNSTR.	1
		DONAUSTR. / REUTERSTR.	1
		DONAUSTR. / ROSEGGERSTR.	1
DONAUSTR. / SCHÖNSTEDTSTR.	1		
DONAUSTR. / WEICHSELSTR.	1		
DRÜBECKER WEG / TREPTOWER STR.	1		
EDERSTR.	1		
ELBESTR. / LAUBESTR.	2		
ELBESTR. / SONNENALLEE	3		
ELBESTR. / WESERSTR.	1		

**Verkehrsunfallörtlichkeiten junger Erwachsener
in der Direktion 5
nach Polizeiabschnitten und Bezirken(alt)**

2017			
Pol.- Abschnitt	Bezirk (alt)	Ort	Anzahl
54	NK	ELBINGERODER WEG / SÜLZHAYNER STR. / HARZER STR.	2
		ELSENSTR. / HARZER STR.	3
		ERKSTR.	6
		ERKSTR. / SONNENALLEE / WILDENBRUCHSTR.	5
		FRAMSTR. / PANNIERSTR.	1
		FRIEDELSTR.	1
		FRIEDELSTR. / LENAISTR.	1
		FRIEDELSTR. / SONNENALLEE	1
		FRITZI-MASSARY-STR. / SONNENALLEE	1
		FULDASTR.	3
		FULDASTR. / SONNENALLEE	5
		FULDASTR. / WEIGANDUFER / WEICHSELPLATZ / WEICHSELPARK	1
		FULDASTR. / WESERSTR.	2
		GEYGERSTR.	1
		GRENZALLEE	11
		GRENZALLEE / A 100 BAB / 100 PROV. AS GRENZALLEE AUSF N GRENZALLEE / 100 PROV. A	1
		GRENZALLEE / BALLINSTR.	2
		GRENZALLEE / DAMMWEG / SONNENALLEE	10
		GRENZALLEE / NAUMBURGER STR.	1
		HABERSTR.	1
		HABERSTR. / NEUKÖLLNISCHE ALLEE / KGA VOLKSGÄRTEN	1
		HARZER STR.	3
		HARZER STR. / ONCKENSTR.	1
		HARZER STR. / WILDENBRUCHSTR.	1
		HEIDEKAMPPARK / SONNENALLEE	1
		HEINRICH-SCHLUSNUS-STR. / SONNENALLEE	3
		HERMANNPLATZ	13
		HERTZBERGSTR.	1
		HERTZBERGSTR. / RICHARDPLATZ	3
		HERTZBERGSTR. / SONNENALLEE / TREPTOWER STR.	6
		HOBRECHTSTR.	3
		HOBRECHTSTR. / PFLÜGERSTR.	1
		HOBRECHTSTR. / SANDERSTR.	1
		HOBRECHTSTR. / SONNENALLEE	4
		HOBRECHTSTR. / WESERSTR.	1
		INNSTR.	2
		INNSTR. / KLEINE INNSTR.	1
		INNSTR. / SONNENALLEE	1
		JANSTR. / SONNENALLEE	1
		JOSEPH-SCHMIDT-STR.	1
		JUPITERSTR.	1
		KARL-MARX-PLATZ	2
		KIEHLUFER	2
KIEHLUFER / BOUCHÉSTR.	1		
KIEHLUFER / TREPTOWER BRÜCKE / TREPTOWER STR.	1		
KIRCHHOFSTR.	1		
KIRCHHOFSTR. / WIPPERSTR.	1		
LAHNSTR.	2		
LAHNSTR. / MIERSTR.	2		
LAHNSTR. / MITTELBUSCHWEG	1		
LAHNSTR. / NIEMETZSTR.	2		
LIBERDASTR. / MAYBACHUFER	1		
LOHMÜHLENPLATZ / HARZER STR.	1		
LOHMÜHLENPLATZ / LOHMÜHLENBRÜCKE	1		
MANITIUSSTR. / NANSENSTR.	1		

**Verkehrsunfallörtlichkeiten junger Erwachsener
in der Direktion 5
nach Polizeiabschnitten und Bezirken(alt)**

2017			
Pol.- Abschnitt	Bezirk (alt)	Ort	Anzahl
54	NK	MARESCHSTR. / SONNENALLEE	4
		MAYBACHUFER	1
		MAYBACHUFER / LOHMÜHLENBRÜCKE	2
		MAYBACHUFER / PANNIERSTR. / THIELENBRÜCKE	2
		MICHAEL-BOHNEN-RING	1
		MICHAEL-BOHNEN-RING / PETER-ANDERS-STR.	1
		MITTELBUSCHWEG	2
		MITTELBUSCHWEG / NIEMETZSTR.	1
		NAUMBURGER STR.	1
		NEUKÖLLNISCHE ALLEE	2
		NEUKÖLLNISCHE ALLEE / HEINRICH-SCHLUSNUS-STR.	1
		NEUKÖLLNISCHE ALLEE / KGA KARLSRUHE 2 / CHRIS-GUEFFROY-ALLEE	1
		NEUKÖLLNISCHE ALLEE / LEO-SLEZAK-STR.	2
		NIEMETZSTR.	3
		OSSASTR.	1
		OSSASTR. / WEICHSELSTR.	1
		PANNIERSTR.	3
		PANNIERSTR. / SONNENALLEE	4
		PETER-ANDERS-STR.	3
		PFLÜGERSTR.	1
		PLANETENSTR. / SIRIUSSTR.	1
		PLANETENSTR. / SONNENALLEE	3
		REUTERSTR.	3
		REUTERSTR. / SONNENALLEE	7
		RICHARDSTR.	7
		RICHARDSTR. / RICHARDPLATZ	1
		RICHARDSTR. / RICHARDPLATZ / RICHARDPARK	1
		RICHARDSTR. / SCHÖNEWEIDER STR.	1
		RICHARDSTR. / UTHMANNSTR.	1
		ROSEGGERSTR.	4
		ROSEGGERSTR. / SONNENALLEE	4
		ROSEGGERSTR. / STUTTGARTER STR.	1
		ROSEGGERSTR. / WESERSTR.	1
		ROSEGGERSTR. / WILHELM-BUSCH-STR.	2
		RÜTLISTR. / WESERSTR.	1
		SAALESTR.	5
		SAALESTR. / SONNENALLEE	10
		SAALESTR. / UNSTRUTSTR.	3
		SANDERSTR.	1
		SCHÖNEWEIDER STR. / WIPPERSTR.	1
		SCHUDOMASTR.	2
		SIEVERSUFER / BALLINSTR.	1
SONNENALLEE	60		
STUTTGARTER STR. / TREPTOWER STR.	2		
TELLSTR.	1		
TELLSTR. / SONNENALLEE	1		
TELLSTR. / WESERSTR.	1		
TEUPITZER STR.	1		
TEUPITZER STR. / HEIDELBERGER STR. / TREPTOWER STR.	1		
THIEMANNSTR. / SONNENALLEE	6		
THIEMANNSTR. / WEIGANDUFER	1		
THIEMANNSTR. / WESERSTR.	1		
TREPTOWER STR.	5		
UTHMANNSTR.	2		
WEICHSELSTR. / SONNENALLEE	5		

**Verkehrsunfallörtlichkeiten junger Erwachsener
in der Direktion 5
nach Polizeiabschnitten und Bezirken(alt)**

2017			
Pol.- Abschnitt	Bezirk (alt)	Ort	Anzahl
54	NK	WEICHSELSTR. / WESERSTR. (ENDE)	2
		WEIGANDUFER	1
		WEIGANDUFER / TREPTOWER BRÜCKE / TREPTOWER STR.	4
		WEIGANDUFER / WILDENBRUCHBRÜCKE / WILDENBRUCHPARK / WILDENBRUCHSTR.	5
		WERRASTR.	1
		WESERSTR.	5
		WESERSTR. / TREPTOWER STR.	1
		WESERSTR. / WILDENBRUCHSTR.	3
		WILDENBRUCHSTR.	4
		WIPPERSTR.	3
		ZIEGRASTR.	2
	ZIEGRASTR. / SONNENBRÜCKE / SONNENALLEE	1	
	Verkehrsunfälle im Bezirk NK	449	
Verkehrsunfälle im A 54			449
55	NK	ALLERSTR. / HERMANNSTR.	2
		ALTENBRAKER STR. / EMSER STR.	1
		ALTENBRAKER STR. / JONASSTR.	2
		ALTENBRAKER STR. / SIEGFRIEDSTR.	2
		ALTENBRAKER STR. / THOMASSTR.	1
		ANZENGRÜBERSTR. / KARL-MARX-STR.	5
		BENDASTR. / JULIUSSTR.	5
		BENDASTR. / SILBERSTEINSTR. / EDUARD-MÜLLER-PLATZ	1
		BIEBRICHER STR. / HERMANNSTR.	1
		BOBERSTR.	1
		BOBERSTR. / EMSER STR.	1
		BODDINSTR.	2
		BODDINSTR. / HERMANNSTR.	1
		BODDINSTR. / KARL-MARX-STR.	2
		BODDINSTR. / REUTERSTR.	2
		BORNSDORFER STR.	1
		BORNSDORFER STR. / MITTELWEG / THOMASHÖHE	3
		BRAUNLAGER STR.	1
		BRAUNSCHWEIGER STR. / KARL-MARX-STR.	2
		BRIESESTR. / HERMANNSTR.	3
		BRIESESTR. / MORUSSTR.	1
		BRITZER DAMM	5
		BRITZER DAMM / BÜRGERSTR.	3
		BRITZER DAMM / GERMANIAPROMENADE	1
		BRITZER DAMM / JAHNSTR.	4
		BRITZER DAMM / WEDERSTR. / A 100 BAB / 100 AS BRITZER DAMM AUSFAHRT N BRITZER DA	2
		BRUNO-BAUER-STR. / DELBRÜCKSTR.	9
		BRUNO-BAUER-STR. / SILBERSTEINSTR.	2
		BÜRGERSTR. / MACKENRODER WEG	1
		BUSCHKRUGALLEE	2
		BUSCHKRUGALLEE / A 100 BAB / 100 AS BUSCHKRUGA AUSFAHRT N BUSCHKRUGA >S / 100 AS	9
		BUSCHKRUGALLEE / A 100 BAB / 100 AS BUSCHKRUGA EINFAHRT V BUSCHKRUGA >N / 100 AS	4
		BUSCHKRUGALLEE / GRENZALLEE / KARL-MARX-STR.	6
		BUSCHKRUGALLEE / JAHNSTR.	6
BUSCHKRUGALLEE / SIEVERSUFER	2		
COLUMBIADAMM	7		
DELBRÜCKSTR.	1		
DELBRÜCKSTR. / HERMANNSTR. / HERTASTR. / MARIENDORFER WEG	9		

**Verkehrsunfallörtlichkeiten junger Erwachsener
in der Direktion 5
nach Polizeiabschnitten und Bezirken(alt)**

2017			
Pol.- Abschnitt	Bezirk (alt)	Ort	Anzahl
55	NK	DELBRÜCKSTR. / KARL-MARX-STR. / WALTERSTR.	7
		EMSER STR.	4
		EMSER STR. / HERMANNSTR.	10
		EMSER STR. / ILSESTR.	1
		EMSER STR. / KARL-MARX-STR. / SAALESTR.	9
		EMSER STR. / KIRCHHOFSTR.	1
		ERKSTR. / KARL-MARX-STR.	4
		ERLANGER STR.	1
		ERLANGER STR. / REUTERSTR.	1
		FALKSTR. / MAINZER STR. / WERBELLINSTR.	1
		FLUGHAFENSTR.	7
		FLUGHAFENSTR. / FULDASTR. / KARL-MARX-STR.	2
		FLUGHAFENSTR. / HERMANNSTR. / U-BHF. BODDINSTR.	14
		FLUGHAFENSTR. / MAINZER STR.	1
		FLUGHAFENSTR. / REUTERSTR.	3
		FONTANESTR.	2
		FONTANESTR. / KARLSGARTENSTR. / VOLKSPARK HASENHEIDE	1
		FONTANESTR. / MAHLOWER STR.	2
		FRIEDRICHBRUNNER STR. / GERMANIAPROMENADE / FRIEDRICHBRUNNER PLATZ / FRIEDRI	1
		GANGHOFERSTR. / KARL-MARX-STR. / RICHARDSTR. / WERBELLINSTR. / ALFRED-SCHOLZ-PLA	1
		GERMANIAPROMENADE	1
		GLASOWER STR.	2
		GLASOWER STR. / HERMANNSTR.	5
		GLASOWER STR. / KARL-MARX-STR.	9
		HASENHEIDE / HERMANNSTR. / KARL-MARX-STR. / HERMANNPLATZ	29
		HERMANNSTR.	57
		HERMANNSTR. / HERRFURTHSTR. / WERBELLINSTR.	5
		HERMANNSTR. / JONASSTR.	2
		HERMANNSTR. / JULIUSSTR.	5
		HERMANNSTR. / KARLSGARTENSTR.	1
		HERMANNSTR. / KIENITZER STR.	4
		HERMANNSTR. / KOPFSTR.	4
		HERMANNSTR. / KRANOLDSTR.	1
		HERMANNSTR. / LEINESTR.	3
		HERMANNSTR. / LEYKESTR.	5
		HERMANNSTR. / NOGATSTR.	6
		HERMANNSTR. / OKERSTR.	4
		HERMANNSTR. / ROLLBERGSTR.	1
		HERMANNSTR. / SCHIERKER STR.	3
		HERMANNSTR. / SELCHOWER STR.	8
		HERMANNSTR. / SIEGFRIEDSTR. / HERMANNBRÜCKE	2
		HERMANNSTR. / SILBERSTEINSTR.	6
		HERMANNSTR. / THOMASSTR.	13
HERMANNSTR. / WARTHESTR.	3		
HERRFURTHSTR.	1		
HERRFURTHSTR. / ODERSTR. / KGA ODERTAL / STRAÙE 645 (SCHWARZER WEG)	1		
HERRFURTHSTR. / WEISESTR.	1		
HERTASTR. / SILBERSTEINSTR.	1		
HOBRECHTSTR. / KARL-MARX-STR. / ALBERT-SCHWEITZER-PLATZ	2		
ILSENHOF / ILSESTR.	1		
ILSESTR. / JONASSTR.	1		
ILSESTR. / SCHIERKER STR.	1		
ILSESTR. / SIEGFRIEDSTR. / HERTABRÜCKE	2		
ILSESTR. / THOMASSTR.	1		
JAHNSTR.	3		

**Verkehrsunfallörtlichkeiten junger Erwachsener
in der Direktion 5
nach Polizeiabschnitten und Bezirken(alt)**

2017			
Pol.- Abschnitt	Bezirk (alt)	Ort	Anzahl
55	NK	JAHNSTR. / MACKENRODER WEG	1
		JAHNSTR. / PRIESTERWEG	1
		JULIUSSTR.	5
		JULIUSSTR. / KARL-MARX-STR.	9
		KARL-ELSASSER-STR.	1
		KARL-MARX-STR.	33
		KARL-MARX-STR. / KARL-MARX-PLATZ	1
		KARL-MARX-STR. / KIENITZER STR.	1
		KARL-MARX-STR. / KIRCHHOFSTR. / SCHIERKER STR.	3
		KARL-MARX-STR. / LAHNSTR. / SILBERSTEINSTR.	12
		KARL-MARX-STR. / MAINZER STR.	2
		KARL-MARX-STR. / NECKARSTR.	1
		KARL-MARX-STR. / REUTERSTR.	7
		KARL-MARX-STR. / ROLLBERGSTR. / ALFRED-SCHOLZ-PLATZ	3
		KARL-MARX-STR. / SCHÖNSTEDTSTR.	2
		KARL-MARX-STR. / THOMASSTR. / KARL-MARX-PLATZ	2
		KARL-MARX-STR. / WEICHSELSTR.	5
		KIENITZER STR. / MORUSSTR.	1
		KIENITZER STR. / ODERSTR.	1
		KIENITZER STR. / WEISESTR.	1
		KIRCHHOFSTR. / NOGATSTR.	1
		KRANOLDSTR.	1
		KRANOLDSTR. / KRANOLDPLATZ	1
		LEINESTR.	4
		LEINESTR. / WEISESTR.	1
		LEYKESTR.	2
		LICHTENRADER STR.	2
		MAINZER STR.	2
		MARIENDORFER WEG	3
		MITTELWEG / MORUSSTR.	2
		MITTELWEG / THOMASSTR.	2
		MORUSSTR.	3
		MORUSSTR. / WERBELLINSTR.	3
		NEIßESTR. / SIEGFRIEDSTR.	2
		ODERSTR.	1
		ODERSTR. / SIEGFRIEDSTR.	2
		OKERSTR.	3
		OKERSTR. / WEISESTR.	1
		REINHOLDSTR. / WALTERSTR.	1
		REUTERSTR.	4
		RINGBAHNSTR.	1
		RINGBAHNSTR. / WALTERSTR.	1
		ROLLBERGSTR.	5
		RÜBELANDSTR.	1
		RÜBELANDSTR. / SCHIERKER STR.	1
		RÜBELANDSTR. / THOMASSTR. / RÜBELANDPARK	2
		SALTYKOWSTR.	1
		SCHIERKER STR.	1
		SCHIERKER STR. / SCHIERKER PLATZ	1
		SELCHOWER STR. / WEISESTR.	1
		SILBERSTEINSTR.	8
		SILBERSTEINSTR. / WALTERSTR.	2
		TEMPELHOFFER WEG	1
		WALTERSTR.	1
		WARTHESTR.	2

**Verkehrsunfallörtlichkeiten junger Erwachsener
in der Direktion 5
nach Polizeiabschnitten und Bezirken(alt)**

2017			
Pol.- Abschnitt	Bezirk (alt)	Ort	Anzahl
55	NK	WEDERSTR.	1
		WEISESTR.	1
		WERBELLINSTR.	2
		WERBELLINSTR. / HANS-SCHIFTAN-STR.	1
		WISSMANNSTR.	3
	Verkehrsunfälle im Bezirk NK		
Verkehrsunfälle im A 55			550
56	NK	AGNES-STRAUB-WEG / FRITZ-ERLER-ALLEE	1
		ALT-BRITZ / BRITZER DAMM / BUCKOWER DAMM / MOHRINER ALLEE	8
		ALT-BUCKOW	5
		ALT-BUCKOW / AN DEN ACHTERHÖFEN / MARIENFELDER CHAUSSEE / RUFACHER WEG	2
		ALT-BUCKOW / BUCKOWER DAMM / JOHANNISTHALER CHAUSSEE	6
		ALT-BUCKOW / LANDSCHÖPPENPFAD	1
		ALT-RUDOW	3
		AM EICHENQUAST	5
		AMPFERWEG / NEUKÖLLNER STR.	2
		ANNA-SIEMSEN-WEG / LÖWENSTEINRING	1
		ARNIKAWEG / GLOCKENBLUMENWEG	1
		ASBESTWEG / QUARZWEG	1
		ASCHERSLEBENER WEG / BITTERFELDER WEG	1
		ASCHERSLEBENER WEG / GEFLÜGELSTEIG / GROß-ZIETHENER CHAUSSEE	2
		BALDERSHEIMER WEG / TÖPCHINER WEG	1
		BAUMLÄUFERWEG / JOHANNISTHALER CHAUSSEE	1
		BEIFUßWEG	1
		BEIFUßWEG / KGA SONNTAGSFREUDE / JOHANNISTHALER CHAUSSEE	1
		BILDHAUERWEG / KAPPENSTR. / ALT-RUDOW	1
		BILDHAUERWEG / NEUKÖLLNER STR.	3
		BLASCHKOALLEE	2
		BLASCHKOALLEE / BRITZER DAMM / GRADESTR.	4
		BLASCHKOALLEE / BUSCHKRUGALLEE / SPÄTHSTR.	8
		BLASCHKOALLEE / FRITZ-REUTER-ALLEE (ENDE)	1
		BRITZER DAMM	25
		BRITZER DAMM / BUSCHROSENSTEIG	2
		BRITZER DAMM / FRANZ-KÖRNER-STR.	2
		BRITZER DAMM / FULHAMER ALLEE / TEMPELHOFFER WEG	11
		BRITZER DAMM / HANNEMANNSTR.	1
		BRITZER DAMM / KOPPELWEG	6
		BRITZER DAMM / PÄTZER STR.	1
		BRITZER DAMM / WUSSOWSTR.	1
		BRUNO-TAUT-RING	1
		BUCKOWER DAMM	17
		BUCKOWER DAMM / GERLINGER STR. / RINGSLEBENSTR.	2
		BUCKOWER DAMM / GUTSCHMIDTSTR.	6
		BUCKOWER DAMM / ROHRLEGERWEG / RUFACHER WEG	3
		BUCKOWER DAMM / SCHLOSSERWEG	1
		BUCKOWER DAMM / STEINTRÄGERWEG	1
		BÜHLER WEG / MARIENFELDER CHAUSSEE	2
		BUSCHKRUGALLEE	8
		BUSCHKRUGALLEE / FRANZ-KÖRNER-STR. / HAARLEMER STR.	5
		BUSCHKRUGALLEE / GIELOWER STR. / GRÜNER WEG / RUDOWER STR.	4
BUSCHKRUGALLEE / HANNEMANNSTR. / SCHEVENINGER STR.	1		
BUSCHKRUGALLEE / MARIENTALER STR.	1		
BUSCHKRUGALLEE / PARCHIMER ALLEE	3		
CHRISTOPH-RUDEN-STR.	1		

**Verkehrsunfallörtlichkeiten junger Erwachsener
in der Direktion 5
nach Polizeiabschnitten und Bezirken(alt)**

2017			
Pol.- Abschnitt	Bezirk (alt)	Ort	Anzahl
56	NK	DEUSCHTALER STR.	1
		DEUSCHTALER STR. / NEUDECKER WEG	1
		DEUSCHTALER STR. / OSTBURGER WEG	1
		DRÖPKEWEG / AM EICHENQUAST	1
		DRUSENHEIMER WEG / MARIENFELDER CHAUSSEE / QUARZWEG	2
		EFEUWEG / FRITZ-ERLER-ALLEE / WUTZKYALLEE	4
		EFEUWEG / NEUKÖLLNER STR.	1
		EHRENPREISWEG / ALT-RUDOW	1
		EHRENPREISWEG / KORNRADENSTR.	2
		EICHENAUER WEG / WALTERSDORFER CHAUSSEE	1
		EICHENAUER WEG / WAßMANNSDORFER CHAUSSEE	4
		EUGEN-BOLZ-KEHRE / FRITZ-ERLER-ALLEE / LÖWENSTEINRING	3
		FENCHELWEG / SEIDELBASTWEG	1
		FLURWEG / GLOCKENBLUMENWEG	1
		FLURWEG / PETUNIENWEG	2
		FLURWEG / SEIDELBASTWEG	1
		FRANZ-KÖRNER-STR.	1
		FRANZ-KÖRNER-STR. / PINTSCHALLEE	1
		FRIEDRICH-KAYßLER-WEG	1
		FRIEDRICH-KAYßLER-WEG / WUTZKYALLEE	3
		FRITZ-ERLER-ALLEE	10
		FRITZ-ERLER-ALLEE / HOPFENWEG / KÄTHE-DORSCH-RING	1
		FRITZ-ERLER-ALLEE / JOHANNISTHALER CHAUSSEE	10
		FRITZ-ERLER-ALLEE / KÄTHE-DORSCH-RING	1
		FRITZ-ERLER-ALLEE / KORMORANWEG	1
		FRITZ-ERLER-ALLEE / LIPSCHITZALLEE	5
		FRITZ-ERLER-ALLEE / LÖWENSTEINRING	2
		FRITZ-ERLER-ALLEE / NEUKÖLLNER STR.	6
		FRITZ-ERLER-ALLEE / ZADEKSTR.	1
		FRITZ-REUTER-ALLEE	4
		FRITZ-REUTER-ALLEE / GIELOWER STR.	1
		FRITZ-REUTER-ALLEE / GUTSCHMIDTSTR.	4
		FRITZ-REUTER-ALLEE / PARCHIMER ALLEE	2
		GEFLÜGELSTEIG / PUTENWEG	1
		GERLINGER STR.	1
		GERLINGER STR. / WARMENSTEINACHER STR.	2
		GLOCKENBLUMENWEG	2
		GLOCKENBLUMENWEG / JOHANNISTHALER CHAUSSEE	1
		GOCKELWEG / GOCKELWEG	1
		GOLDAMMERSTR.	2
		GOLDRAUTENWEG / STUBENRAUCHSTR.	1
		GRADESTR.	5
		GRADESTR. / HOLZMINDENER STR.	1
		GRADESTR. / TEMPELHOFER WEG	11
		GRAPHITWEG / MUSCHELKALKWEG	1
		GRAUWACKEWEG / MARIENFELDER CHAUSSEE	2
		GRAUWACKEWEG / SCHLIERBACHER WEG	1
		GROß-ZIETHENER CHAUSSEE	1
		GROß-ZIETHENER CHAUSSEE / NEUDECKER WEG / ALT-RUDOW / WALTERSDORFER CHAUSSEE	3
		GROß-ZIETHENER CHAUSSEE / NEUKÖLLNER STR.	4
GROß-ZIETHENER CHAUSSEE / WAßMANNSDORFER CHAUSSEE	1		
GRÜNER WEG	2		
GRÜNER WEG / GRÜNLINGWEG	1		
GRÜNER WEG / ORTOLANWEG	1		
GRÜNER WEG / ROTSCHWANZWEG	2		

**Verkehrsunfallörtlichkeiten junger Erwachsener
in der Direktion 5
nach Polizeiabschnitten und Bezirken(alt)**

2017			
Pol.- Abschnitt	Bezirk (alt)	Ort	Anzahl
56	NK	GUTSCHMIDTSTR.	5
		GUTSCHMIDTSTR. / WESENBERGER RING / GRÜNZUG BRITZ-SÜD	1
		HAARLEMER STR.	3
		HAARLEMER STR. / NEUE SPÄTHSTR. / SPÄTHSTR.	3
		HASENHEGERWEG	1
		HASENHEGERWEG / HEIDELÄUFERWEG	1
		HEIDELÄUFERWEG / MOLLNERWEG	1
		HOLZMINDENER STR.	1
		HOLZMINDENER STR. / WUSSOWSTR.	1
		HUGO-HEIMANN-STR.	1
		HUGO-HEIMANN-STR. / LIPSCHITZALLEE	1
		IMBUSCHWEG	1
		IMBUSCHWEG / JOHANNISTHALER CHAUSSEE	2
		JOACHIM-GOTTSCHALK-WEG / WUTZKYALLEE	1
		JOHANNISTHALER CHAUSSEE	18
		KANALSTR.	2
		KANALSTR. / KÖPENICKER STR. / AUGUST-FROEHLICH-STR.	1
		KANALSTR. / SEIDELBASTWEG / STUBENRAUCHSTR.	1
		KIRSCHNERWEG	4
		KIRSCHNERWEG / JOHANNISTHALER CHAUSSEE	2
		KLEESTR. / NEUKÖLLNER STR. / UHRMACHERWEG	1
		KLETTENWEG / MISTELWEG / RHABARBERWEG	1
		KÖLNER DAMM	5
		KÖPENICKER STR.	7
		KORMORANWEG	2
		KORMORANWEG / MÖWENWEG / RUDOWER STR.	3
		KORNBLUMENRING / LUPINENWEG	1
		KORNRADENSTR. / STUBENRAUCHSTR.	1
		KROKUSSTR.	1
		KROKUSSTR. / ALT-RUDOW	1
		KROKUSSTR. / PRIEROSSE STR.	1
		LETTBERGER STR.	2
		LIPSCHITZALLEE	7
		LIPSCHITZALLEE / RINGSLEBENSTR. / KÖLNER DAMM	2
		LIPSCHITZALLEE / SOLLMANNWEG	1
		LÖWENSTEINRING	1
		MALERSTEIG	1
		MARIENFELDER CHAUSSEE	5
		MARTIN-LUTHER-KING-WEG	1
		MASSANTEBRÜCKE / STUBENRAUCHSTR.	1
		MASSINER WEG / MOHRINER ALLEE / NEUMARKPLAN	1
		MEIßNER WEG / WUTZKYALLEE / ZITTAUER STR.	1
MOHRINER ALLEE	4		
MOHRINER ALLEE / AM KIENPFUHL / BRITZER GARTEN	1		
MOLLNERWEG	1		
NARKAUER WEG / WALTERSDORFER CHAUSSEE	1		
NEUDECKER WEG	1		
NEUDECKER WEG / AUGUST-FROEHLICH-STR. / AN DER WERDERLAKE	2		
NEUE SPÄTHSTR.	1		
NEUHOFFER STR.	3		
NEUHOFFER STR. / WALTERSDORFER CHAUSSEE	1		
NEUKÖLLNER STR.	6		
NEUKÖLLNER STR. / ALT-RUDOW	1		
NEUKÖLLNER STR. / SCHÖNEFELDER STR. / WALTERSDORFER CHAUSSEE	3		
NEUKÖLLNER STR. / ZWICKAUER DAMM / STUBENRAUCHSTR.	4		

**Verkehrsunfallörtlichkeiten junger Erwachsener
in der Direktion 5
nach Polizeiabschnitten und Bezirken(alt)**

2017			
Pol.- Abschnitt	Bezirk (alt)	Ort	Anzahl
56	NK	ONKEL-BRÄSIG-STR. / PARCHIMER ALLEE	1
		ORTOLANWEG / JOHANNISTHALER CHAUSSEE	1
		OSTBURGER WEG / WILL-MEISEL-WEG / DORA-MENDLER-STR.	1
		PARCHIMER ALLEE	1
		PETUNIENWEG	1
		PETUNIENWEG / JOHANNISTHALER CHAUSSEE	1
		PRIEROSSE STR.	3
		RADUHNER STR. / KNOLLSTR. / ELFRIEDE-KUHR-STR.	1
		REINOWZEILE / RINGSLEBENSTR.	1
		RHODELÄNDERWEG	1
		RINGSLEBENSTR. / AM EICHENQUAST	1
		RINGSLEBENSTR. / HEIDELÄUFERWEG	1
		ROTKEHLCHENWEG	1
		RUDOWER STR.	21
		RUDOWER STR. / JOHANNISTHALER CHAUSSEE	8
		RUDOWER STR. / STORCHENWEG	2
		RUFACHER WEG	3
		SCHEVENINGER STR.	1
		SCHLIERBACHER WEG	1
		SCHÖNEFELDER STR.	1
		SCHÖNEFELDER STR. / LIESELOTTE-BERGER-STR.	1
		SCHRIFTSETZERWEG / THEODOR-LOOS-WEG / ZWICKAUER DAMM	2
		SCHWERTLILIENWEG	1
		SELGENAUER WEG	3
		SOLLMANNWEG	1
		SPÄTHSTR.	3
		STEINTRÄGERWEG / HEIDELÄUFERWEG / JOHANNISTHALER CHAUSSEE	5
		STIEGLITZWEG / JOHANNISTHALER CHAUSSEE	6
		STORCHENWEG	1
		STUBENRAUCHSTR.	2
		TALBERGER STR.	1
		TEMPELHOFER WEG	2
		TEMPELHOFER WEG / WALDKRAIBURGER STR.	1
		THEODOR-LOOS-WEG	4
		THEODOR-LOOS-WEG / WUTZKYALLEE	1
		TISCHLERZEILE / KÖLNER DAMM / JOHANNISTHALER CHAUSSEE	5
		TÖPFERWEG / JOHANNISTHALER CHAUSSEE	1
		TRAPPENPFAD	1
		URSULINENSTR. / ELFRIEDE-KUHR-STR.	1
		WALTERSDORFER CHAUSSEE	1
		WALTERSDORFER CHAUSSEE / URSULINENSTR. / HELENE-JUNG-PLATZ	1
		WARMENSTEINACHER STR.	1
		WARSMANNSDORFER CHAUSSEE	1
		WENDEHALSWEG	1
		WERMUTHWEG / JOHANNISTHALER CHAUSSEE	3
		WERMUTHWEG / WILDMEISTERDAMM / KÖLNER DAMM	1
		WILDHÜTERWEG / HASENHEGERWEG / AM EICHENQUAST	1
		WILDHÜTERWEG / KÖLNER DAMM	1
		WUTZKYALLEE	1
		ZADEKSTR.	2
ZITTAUER STR.	1		
ZITTAUER STR. / ZWICKAUER DAMM	1		
ZWICKAUER DAMM	3		
Verkehrsunfälle im Bezirk NK			535

**Verkehrsunfallörtlichkeiten junger Erwachsener
in der Direktion 5
nach Polizeiabschnitten und Bezirken(alt)**

2017			
Pol.- Abschnitt	Bezirk (alt)	Ort	Anzahl
Verkehrsunfälle im A 56			535
51	FH	ALT-STRALAU	1
		ALT-STRALAU / KYNASTSTR. / PARKWEG	3
		AM OSTBAHNHOF	1
		AM OSTBAHNHOF / HOLZMARKTSTR. / KRAUTSTR.	1
		AM POSTBAHNHOF / AM POSTBAHNHOF	1
		AM POSTBAHNHOF / MÜHLENSTR.	1
		AN DEN TREPTOWERS / ELSENBRÜCKE (SPREE)	1
		AN DER MICHAELBRÜCKE / HOLZMARKTSTR. / LICHTENBERGER STR.	3
		AN DER OSTBAHN / ERICH-STEINFURTH-STR. / STRAÙE DER PARISER KOMMUNE	2
		ANDREASSTR.	1
		ANDREASSTR. / HOLZMARKTSTR. / STRALAUER PLATZ / AN DER SCHILLINGBRÜCKE	7
		ANDREASSTR. / KARL-MARX-ALLEE / LEBUSER STR.	3
		AUERSTR. / LÖWESTR.	1
		AUERSTR. / STRAÙMANNSTR. / RICHARD-SORGE-STR.	1
		BÄNSCHSTR. / PROSKAUER STR.	1
		BÄNSCHSTR. / SAMARITERSTR.	1
		BERSARINPLATZ / PETERSBURGER STR.	2
		BERSARINPLATZ / RIGAER STR.	1
		BOOTSBAUERSTR. / FISCHZUG	1
		BOSESTR. / STRALAUER ALLEE	1
		BOXHAGENER STR.	5
		BOXHAGENER STR. / COLBESTR. / WESERSTR. / WISMARPLATZ	1
		BOXHAGENER STR. / GABRIEL-MAX-STR. / KREUTZIGERSTR.	1
		BOXHAGENER STR. / GÄRTNERSTR. / MAINZER STR.	1
		BOXHAGENER STR. / GLATZER STR.	1
		BOXHAGENER STR. / GRYPHIUSSTR.	1
		BOXHAGENER STR. / LENBACHSTR. / WÜHLISCHSTR.	3
		BOXHAGENER STR. / NEUE BAHNHOFSTR.	6
		BOXHAGENER STR. / WARSCHAUER STR.	2
		CORINTHSTR. / MARKGRAFENDAMM	1
		CORINTHSTR. / RUDOLFPLATZ / AM RUDOLFPLATZ / MODERSOHNSTR.	1
		DANNECKERSTR. / STRALAUER ALLEE	1
		DANZIGER STR. / LANDSBERGER ALLEE / PETERSBURGER STR.	8
		DOLZIGER STR.	1
		DOLZIGER STR. / SAMARITERSTR.	1
		EBERTYSTR. / CONRAD-BLENKLE-STR. / LANDSBERGER ALLEE	3
		EBERTYSTR. / MATTERNSTR.	1
		ECKERTSTR. / MÜHSAMSTR.	2
		EHRENBERGSTR. / RUDOLFSTR.	1
		EHRENBERGSTR. / STRALAUER ALLEE	2
		ELDNAER STR.	2
ELSENBRÜCKE (SPREE)	5		
ELSENSTR. / ALT-STRALAU / MARKGRAFENDAMM / STRALAUER ALLEE	9		
FINOWSTR. / SCHARNWEBERSTR.	1		
FRANKFURTER ALLEE	24		
FRANKFURTER ALLEE / JESSNERSTR. / PETTENKOFERSTR.	4		
FRANKFURTER ALLEE / JUNGSTR. / VOIGTSTR.	9		
FRANKFURTER ALLEE / KINZIGSTR.	1		
FRANKFURTER ALLEE / MAINZER STR.	3		
FRANKFURTER ALLEE / NIEDERBARNIMSTR. / PROSKAUER STR.	8		
FRANKFURTER ALLEE / SAMARITERSTR.	3		
FRANKFURTER ALLEE / WALDEYERSTR. / WEICHSELSTR.	2		
FRANKFURTER TOR	2		
FRANKFURTER TOR / FRANKFURTER TOR	20		

**Verkehrsunfallörtlichkeiten junger Erwachsener
in der Direktion 5
nach Polizeiabschnitten und Bezirken(alt)**

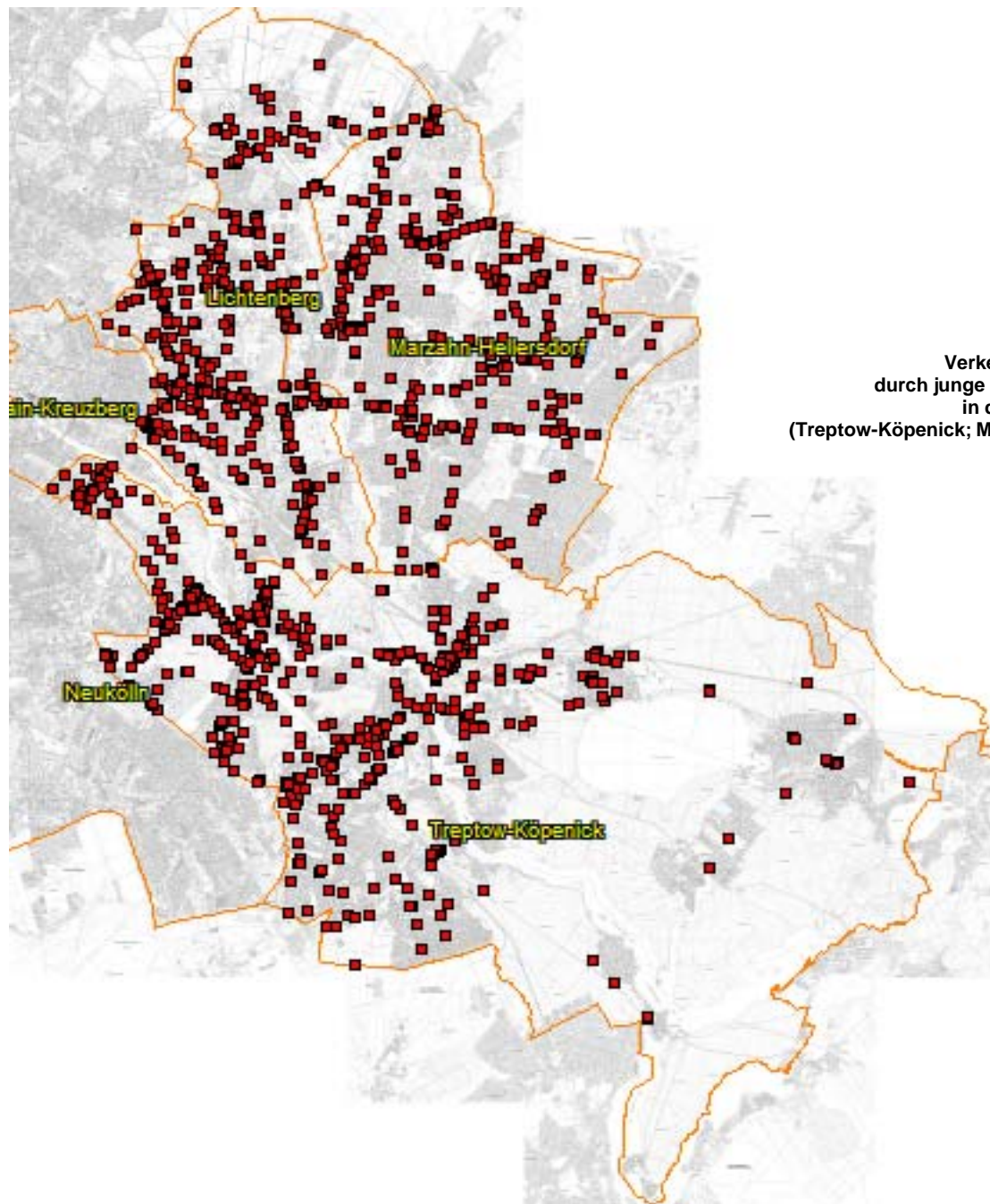
2017			
Pol.- Abschnitt	Bezirk (alt)	Ort	Anzahl
51	FH	FRANKFURTER TOR / KARL-MARX-ALLEE	1
		FREDERSDORFER STR.	1
		FRIEDENSTR.	1
		FRIEDENSTR. / PLATZ DER VEREINTEN NATIONEN	3
		FRIEDENSTR. / PLATZ DER VEREINTEN NATIONEN / LANDSBERGER ALLEE	3
		FRIEDENSTR. / STRAÙE DER PARISER KOMMUNE / PALISADENSTR. / WEIDENWEG	1
		FRIEDENSTR. / WEINSTR.	1
		FRITZ-RIEDEL-STR. / HAUSBURGSTR. / LANDSBERGER ALLEE	2
		FÜRSTENWALDER STR.	1
		GABRIEL-MAX-STR.	3
		GABRIEL-MAX-STR. / GRÜNBERGER STR.	4
		GABRIEL-MAX-STR. / KROSSENER STR.	3
		GABRIEL-MAX-STR. / WÜHLISCHSTR.	1
		GÄRTNERSTR.	1
		GÄRTNERSTR. / GRÜNBERGER STR.	1
		GÄRTNERSTR. / KROSSENER STR.	2
		GÄRTNERSTR. / SIMPLONSTR. / MODERSOHNSTR.	1
		GRÜNBERGER STR. / SEUMESTR. / WISMARPLATZ	1
		GRÜNBERGER STR. / WARSCHAUER STR.	6
		GRYPHIUSSTR. / SONNTAGSTR. / WÜHLISCHPLATZ / WÜHLISCHSTR.	1
		GUBENER STR.	1
		GUBENER STR. / WARSCHAUER STR.	2
		GÜRTELSTR.	4
		GÜRTELSTR. / SCHARNWEBERSTR.	2
		HAUPTSTR. / MARKGRAFENDAMM	2
		HAUSBURGSTR.	1
		HEIDENFELDSTR.	1
		HERMANN-BLANKENSTEIN-STR. / HAUSBURGSTR.	1
		HÖCHSTE STR.	1
		HOLTEISTR.	1
		HOLTEISTR. / SONNTAGSTR.	1
		HOLTEISTR. / WEICHSELSTR. / WESERSTR.	2
		HOLZMARKTSTR.	4
		JAMES-HOBRECHT-STR. / ELDNAER STR. / SAMARITERSTR.	1
		JESSNERSTR.	4
		JESSNERSTR. / SCHARNWEBERSTR.	2
		KARL-MARX-ALLEE	15
		KARL-MARX-ALLEE / KOPPENSTR.	3
		KARL-MARX-ALLEE / STRAUSBERGER PLATZ	18
		KOCHHANNSTR. / PETERSBURGER STR.	2
		KOCHHANNSTR. / PINTSCHSTR.	1
		KOCHHANNSTR. / WEISBACHSTR.	1
		KOPERNIKUSSTR.	3
KOPERNIKUSSTR. / WARSCHAUER STR.	5		
KOPPENSTR.	1		
KOPPENSTR. / SINGERSTR.	1		
KRAUTSTR.	1		
KREUTZIGERSTR.	1		
KROSSENER STR.	2		
KYNASTSTR.	2		
LANDSBERGER ALLEE	13		
LENBACHSTR.	1		
LENBACHSTR. / SONNTAGSTR.	1		
LIBAUER STR. / REVALER STR.	1		
LICHTENBERGER STR.	5		

**Verkehrsunfallörtlichkeiten junger Erwachsener
in der Direktion 5
nach Polizeiabschnitten und Bezirken(alt)**

2017			
Pol.- Abschnitt	Bezirk (alt)	Ort	Anzahl
51	FH	LICHTENBERGER STR. / NEUE WEBERSTR. / WEYDEMEYERSTR.	1
		LICHTENBERGER STR. / SINGERSTR.	1
		LICHTENBERGER STR. / STRAUSBERGER PLATZ	17
		LÖWESTR. / MÜHSAMSTR.	1
		MAINZER STR.	1
		MARCHLEWSKISTR. / WARSCHAUER STR. / WARSCHAUER BRÜCKE	5
		MARIANE-VON-RANTZAU-STR. / MÜHLENSTR. / RUMMELSBURGER PLATZ	1
		MARKGRAFENDAMM	1
		MARKGRAFENDAMM / PERSIUSSTR.	1
		MATTHIASSTR. / LANDSBERGER ALLEE	1
		MATTHIASSTR. / PUFENDORFSTR.	1
		MEHLBEERENWEG / KRAUTSTR. / LANGE STR.	1
		MILDRED-HARNACK-STR. / MÜHLENSTR.	1
		MODERSOHNSTR.	1
		MÜHLENSTR.	3
		MÜHLENSTR. / STRALAUER ALLEE / WARSCHAUER STR. / AM OBERBAUM	18
		MÜHSAMSTR.	1
		MÜHSAMSTR. / PETERSBURGER STR.	4
		MÜHSAMSTR. / RICHARD-SORGE-STR.	1
		NEUE BAHNHOFSTR.	2
		NIEDERBARNIMSTR.	1
		OBERBAUMBRÜCKE (SPREE)	1
		ODERSTR. / WEICHSELSTR.	1
		PALISADENSTR.	1
		PETERSBURGER STR.	5
		PETTENKOFERSTR.	5
		PLATZ DER VEREINTEN NATIONEN	3
		PLATZ DER VEREINTEN NATIONEN / PLATZ DER VEREINTEN NATIONEN	2
		PROSKAUER STR.	1
		PROSKAUER STR. / RIGAER STR.	2
		REVALER STR.	3
		REVALER STR. / WARSCHAUER STR.	4
		RICHARD-SORGE-STR.	1
		RICHARD-SORGE-STR. / LANDSBERGER ALLEE	1
		RIGAER STR.	2
		RUDOLFSTR.	1
		RUDOLFSTR. / MODERSOHNSTR.	1
		SAMARITERSTR.	1
		SCHREINERSTR. / VOIGTSTR.	1
		SILVIO-MEIER-STR. / FRANKFURTER ALLEE	1
		SIMON-DACH-STR.	2
		STRALAUER ALLEE	4
		STRALAUER ALLEE / MODERSOHNSTR.	2
		STRALAUER PLATZ	1
		STRASSE DER PARISER KOMMUNE	1
		STRASSE DER PARISER KOMMUNE / KARL-MARX-ALLEE	16
		STRASSE DER PARISER KOMMUNE / MÜHLENSTR. / STRALAUER PLATZ	1
		STRASSE DER PARISER KOMMUNE / RÜDERSDORFER STR.	1
		STRASSMANNSTR.	2
		STRASSMANNSTR. / PETERSBURGER STR.	2
		TAMARA-DANZ-STR. / MÜHLENSTR.	1
		VALESKA-GERT-STR. / MILDRED-HARNACK-STR.	1
		VIEHTRIFT / THAERSTR.	1
		VIRCHOWSTR. / LANDSBERGER ALLEE	1
		VOIGTSTR.	2

**Verkehrsunfallörtlichkeiten junger Erwachsener
in der Direktion 5
nach Polizeiabschnitten und Bezirken(alt)**

2017			
Pol.- Abschnitt	Bezirk (alt)	Ort	Anzahl
51	FH	WARSCHAUER STR.	12
		WEDEKINDSTR. / RÜDERSDORFER STR.	1
		WEICHSELSTR.	1
		WEIDENWEG	1
		WILHELM-STOLZE-STR.	3
		WÜHLISCHSTR.	2
		Verkehrsunfälle im Bezirk FH	474
	Verkehrsunfälle im A 51		474
Gesamtergebnis		3180	



Verkehrsunfälle 2017
durch junge Erwachsene verursacht
in der Richtung 6
(Treptow-Köpenick; Marzahn-Hellersdorf; Lichtenberg)

**Verkehrsunfallörtlichkeiten junger Erwachsener
in der Direktion 6
nach Polizeiabschnitten und Bezirken(alt)**

2017			
Pol.- Abschnitt	Bezirk (alt)	Ort	Anzahl
61	HS	AHRENSFELDER CHAUSSEE	1
		AHRENSFELDER CHAUSSEE / DESSAUER STR.	2
		ALLENDORFER WEG / RHINSTR.	1
		AM BREITEN LUCH / ROTKAMP	1
		ANNA-EBERMANN-STR.	1
		ARENDSWEG	1
		ARENDSWEG / PLAUENER STR.	1
		ARENDSWEG / SCHLEIZER STR.	1
		BAHNHOFSTR.	1
		BARTHER STR.	1
		BARTHER STR. / BORNER STR.	1
		BARTHER STR. / DIERHAGENER STR.	1
		BIESENBROWER STR.	1
		BIESENBROWER STR. / VINCENT-VAN-GOGH-STR.	1
		BIRKHOLZER WEG / STRAÙE 4	1
		BORNER STR. / DARßER STR.	1
		BUNDESSTR. 2 / BLANKENBURGER PFLASTERWEG / DORFSTR.	1
		CHOPINSTR. / HANSASTR. / INDIRA-GANDHI-STR.	3
		DEGNERSTR.	2
		DEGNERSTR. / NIEHOFER STR.	1
		DIERHAGENER STR.	1
		DORFSTR.	7
		DORFSTR. / WARTENBERGER WEG	1
		EGON-ERWIN-KISCH-STR.	1
		FALKENBERGER BRÜCKE	2
		FALKENBERGER CHAUSSEE	3
		FALKENBERGER CHAUSSEE / EGON-ERWIN-KISCH-STR. / PABLO-PICASSO-STR.	2
		FALKENBERGER CHAUSSEE / HANSASTR. / MALCHOWER WEG / DARßER STR.	3
		FALKENBERGER CHAUSSEE / PRENDENER STR. / VINCENT-VAN-GOGH-STR.	4
		FALKENBERGER CHAUSSEE / RÜDICKENSTR. / ZINGSTER STR.	2
		FALKENBERGER CHAUSSEE / WUSTROWER STR.	5
		FELDTMANNSTR. / HANSASTR.	1
		FERDINAND-SCHULTZE-STR.	3
		FREIENWALDER STR. / GROÙE-LEEGE-STR.	1
		FRIEDHOFSTR.	1
		GÄRTNERSTR.	2
		GÄRTNERSTR. / GROÙE-LEEGE-STR.	2
		GÄRTNERSTR. / HECKELBERGER RING	1
		GÄRTNERSTR. / MARZAHNER STR. / RHINSTR.	5
		GEHRENSEESTR.	5
		GEHRENSEESTR. / HOHENSCHÖNHAUSER STR. / BITTERFELDER STR. / PABLO-PICASSO-STR.	2
		GEHRENSEESTR. / WARTENBERGER STR.	1
		GEHRENSEESTR. / WOLLENBERGER STR.	3
		GENSLERSTR.	3
		GOECKESTR.	1
		GOECKESTR. / NEUSTRELITZER STR.	2
		GOECKESTR. / STRAUSBERGER STR.	1
		GOECKESTR. / WERNEUCHENER STR.	2
		GROÙE-LEEGE-STR.	1
		GROÙE-LEEGE-STR. / WERNEUCHENER STR.	2
GRÜNE TRIFT / LINDENBERGER STR.	1		
HANSASTR.	4		
HAUPTSTR. / RHINSTR. / WARTENBERGER STR.	2		
HAUSVATERWEG	1		
HEILIGENSTADTER STR. / LIEBENWALDER STR.	1		
HENRIETTE-HERZ-ALLEE / AHRENSFELDER CHAUSSEE / SPINATWEG	1		

**Verkehrsunfallörtlichkeiten junger Erwachsener
in der Direktion 6
nach Polizeiabschnitten und Bezirken(alt)**

2017			
Pol.-Abschnitt	Bezirk (alt)	Ort	Anzahl
61	HS	KÖNIGSWALDER STR. / MALCHOWER WEG / PRIVATSTR. 5	1
		KONRAD-WOLF-STR.	3
		KONRAD-WOLF-STR. / ALTENHOFER STR.	1
		KONRAD-WOLF-STR. / FREIENWALDER STR. / ORANKESTR.	1
		KONRAD-WOLF-STR. / HAUPTSTR. / SUERMONDTSTR. / SEEFELDER STR.	1
		KONRAD-WOLF-STR. / HOHENSCHÖNHAUSER STR. / WEIßENSEER WEG	5
		KONRAD-WOLF-STR. / SANDINOSTR.	1
		KONRAD-WOLF-STR. / SIMON-BOLIVAR-STR.	2
		KONRAD-WOLF-STR. / WERNEUCHENER STR.	1
		KÜSTRINER STR. / WRIEZENER STR.	1
		LIEBENWALDER STR.	2
		LINDENBERGER STR.	1
		MALCHOWER WEG	2
		MALCHOWER WEG / PRIVATSTR. 2	1
		MALCHOWER WEG / WARTENBERGER STR. / SEEFELDER STR.	3
		MITTELSTR. / ALTENHOFER STR.	1
		NEUSTRELITZER STR.	1
		NIEHOFER STR. / SEEFELDER STR.	1
		NORDRING / HOHENSCHÖNHAUSER STR.	1
		OBERSEESTR. / WALDOWSTR.	1
		PLAUENER STR.	2
		PLAUENER STR. / STRAÙE 133	1
		PRENDENER STR.	1
		RANDOWSTR.	2
		RIBNITZER STR.	2
		RIBNITZER STR. / BARTHER STR.	1
		RIBNITZER STR. / DARßER STR.	2
		RIBNITZER STR. / ZUM HECHTGRABEN	1
		ROSTOCKER STR.	1
		ROTKAMP	1
		RÜDICKENSTR.	1
		SANDINOSTR.	3
		SANDINOSTR. / MITTELSTR.	1
		SCHLEIZER STR.	1
		SCHWERINER RING	1
		SCHWERINER RING / ERNST-BARLACH-STR.	1
		SEEHAUSENER STR.	1
		STRAUSBERGER STR.	1
		ÜCKERITZER RING / HAGENOWER RING	1
		WARNEMÜNDER STR. / ROSTOCKER STR.	1
		WARNITZER STR.	1
		WARTENBERGER STR.	1
		WEIßENSEER WEG	5
WERNEUCHENER STR.	3		
WOLDEGKER STR.	1		
WUSTROWER STR.	1		
ZECHLINER STR.	2		
ZINGSTER STR.	6		
ZINGSTER STR. / AHRENHOOPER STR.	1		
Verkehrsunfälle im Bezirk HS			182
Verkehrsunfälle im A 61			182
62	MZ	AHRENSFELDER CHAUSSEE / MÄRKISCHE ALLEE	5
		ALLEE DER KOSMONAUTEN	4
		ALLEE DER KOSMONAUTEN / ALLEE DER KOSMONAUTEN	5
		ALLEE DER KOSMONAUTEN / LANDSBERGER ALLEE / RAOUL-WALLENBERG-STR.	5

**Verkehrsunfallörtlichkeiten junger Erwachsener
in der Direktion 6
nach Polizeiabschnitten und Bezirken(alt)**

2017			
Pol.-Abschnitt	Bezirk (alt)	Ort	Anzahl
62	MZ	ALLEE DER KOSMONAUTEN / MÄRKISCHE ALLEE	2
		ALLEE DER KOSMONAUTEN / POELCHAISTR.	1
		ALT-BIESDORF	12
		ALT-BIESDORF / BRAUNSDORFSTR.	2
		ALT-BIESDORF / GRABENSPRUNG / OBERFELDSTR.	4
		ALT-BIESDORF / KÖPENICKER STR. / BLUMBERGER DAMM	8
		ALT-BIESDORF / LÖTSCHBERGSTR. / MOZARTSTR.	1
		ALT-BIESDORF / MÄRKISCHE ALLEE	2
		ALT-BIESDORF / MÖWENWEG	1
		ALTENTREPTOWER STR.	3
		ALTENTREPTOWER STR. / BLUMBERGER DAMM	2
		ALT-FRIEDRICHSFELDE	3
		AM BRODERSENGARTEN / ALT-BIESDORF	3
		AMANLISWEG	1
		APOLLOFALTERALLEE / LINDENSTR.	1
		AURORAFALTERWEG / SEGELFALTERWEG	1
		BÄRENSTEINSTR.	2
		BÄRENSTEINSTR. / EISENACHER STR. / BLUMBERGER DAMM	4
		BEILSTEINER STR. / MARZAHNER CHAUSSEE	1
		BENTSCHENER WEG / ECKERMANNSTR.	1
		BENTSCHENER WEG / OBERFELDSTR. / ROßLAUER STR.	2
		BERNBURGER STR.	1
		BIESDORFER WEG / TIERGARTENSTR.	1
		BITTERFELDER STR.	2
		BITTERFELDER STR. / MÄRKISCHE ALLEE	3
		BLUMBERGER DAMM	3
		BOSCHPOLER STR. / MARATSTR.	1
		BOXBERGER STR.	1
		BRUNO-BAUM-STR.	2
		BRUNO-BAUM-STR. / MARZAHNER PROMENADE / LANDSBERGER ALLEE	3
		BRUNO-BAUM-STR. / POELCHAISTR.	1
		BUCKOWER RING	1
		BUCKOWER RING / BLUMBERGER DAMM	1
		DAHMEWEG / MÄRKISCHE ALLEE / POELCHAISTR.	2
		DINGELSTÄDTER STR. / THEMARER STR. / LANDSBERGER ALLEE	3
		DOHLENGRUND / GRABENSPRUNG	1
		DORNACHER STR. / GARZINER PLATZ / STRAUBINGER STR.	1
		ECKERMANNSTR. / EITELSTR.	1
		EISENACHER STR.	1
		EITELSTR.	1
		EITELSTR. / KORNMANDELWEG / OBERFELDSTR.	1
		ELISABETHSTR.	1
		ELISABETHSTR. / BLUMBERGER DAMM	2
		FICHELBERGSTR.	1
		FLÄMINGSTR.	1
		FLÄMINGSTR. / EICHHORSTER STR. / HAVEMANNSTR.	2
		FRANKENHOLZER WEG / SCHLOßPARK BIESDORF / BLUMBERGER DAMM	1
		FRANZ-STENZER-STR.	3
		FRANZ-STENZER-STR. / MÄRKISCHE ALLEE	1
		GEORG-KNORR-STR. / LANDSBERGER ALLEE	1
GERSTENWEG	1		
GLAMBECKER RING / BLUMBERGER DAMM	1		
GLAMBECKER RING / BLUMBERGER DAMM / MEHROWER ALLEE	3		
GUNTRAMSTR. / KÖPENICKER STR.	1		
HAFERSTEIG / KORNMANDELWEG	1		
HAVEMANNSTR. / MÄRKISCHE ALLEE	5		

**Verkehrsunfallörtlichkeiten junger Erwachsener
in der Direktion 6
nach Polizeiabschnitten und Bezirken(alt)**

2017			
Pol.-Abschnitt	Bezirk (alt)	Ort	Anzahl
62	MZ	HEIDEFALTERWEG / KÖPENICKER STR.	1
		HELENE-WEIGEL-PLATZ	3
		HUSUMER STR. / KÖPENICKER STR.	1
		IRMASTR. / KÖPENICKER STR.	1
		JAN-PETERSEN-STR.	1
		JAN-PETERSEN-STR. / RAOUL-WALLENBERG-STR.	1
		KEMBERGER STR. / WUHLETALSTR. / BLUMBERGER DAMM	1
		KETSCHENDORFER WEG	1
		KLANDORFER STR. / MÄRKISCHE ALLEE	1
		KÖPENICKER STR.	5
		KÖPENICKER STR. / KREUZSCHNABELSTR.	1
		KÖPENICKER STR. / WEIßENHÖHER STR.	1
		KÖPENICKER STR. / WULKOWER STR.	2
		KÖPENICKER STR. / ZIMMERMANNSTR.	2
		KÖTHENER STR. / WOLFENER STR. / WUHLETALSTR.	2
		LANDSBERGER ALLEE	13
		LANDSBERGER ALLEE / BLUMBERGER DAMM	8
		LANDSBERGER ALLEE / MÄRKISCHE ALLEE	7
		LANDSBERGER ALLEE STRAßENBAHNHOF MARZAHN	1
		LEA-GRUNDIG-STR.	1
		LEA-GRUNDIG-STR. / MARZAHNER PROMENADE / BÜRGERPARK MARZAHN / RAOUL-WALLENBERG-STR.	2
		LEA-GRUNDIG-STR. / OBERWEIßBACHER STR. / MEHROWER ALLEE	1
		MÄRKISCHE ALLEE	13
		MÄRKISCHE ALLEE / MÄRKISCHE ALLEE	3
		MÄRKISCHE ALLEE / MEHROWER ALLEE	1
		MÄRKISCHE ALLEE / RAOUL-WALLENBERG-STR.	2
		MÄRKISCHE SPITZE / MÄRKISCHE ALLEE	3
		MÄRKISCHE-ALLEE-BRÜCKE	1
		MARTHA-ARENDSEE-STR.	1
		MARZAHNER CHAUSSEE	3
		MARZAHNER CHAUSSEE / ALLEE DER KOSMONAUTEN	2
		MARZAHNER PROMENADE	2
		MARZAHNER PROMENADE / MÄRKISCHE ALLEE	5
		MEERANER STR. / ALLEE DER KOSMONAUTEN	3
		MEERANER STR. / RHINSTR.	2
		MINSKER STR.	1
		MURTZANER RING	1
		NORDRING	1
		OTTO-ROSENBERG-STR. / BITTERFELDER STR. / WOLFENER STR.	1
		POELCHAISTR.	1
		PÖHLBERGSTR.	1
		PRÖTZELER RING / LANDSBERGER ALLEE	1
		RADIESCHENPFAD / SCHWARZWURZELSTR.	1
		RAOUL-WALLENBERG-STR.	1
		RHINSTR.	4
		RHINSTR. / ALLEE DER KOSMONAUTEN	2
		RHINSTR. / LANDSBERGER ALLEE	11
		RHINSTR. / RHINSTR.	3
		RINGENWALDER STR.	1
		RINGENWALDER STR. / LANDSBERGER ALLEE / LANDSBERGER ALLEE STRAßENBAHNHOF MARZAHN	3
		RUDOLF-LEONHARD-STR.	1
		RUDOLF-LEONHARD-STR. / HOHENSATENER STR. / BLUMBERGER DAMM	1
		SCHILLERFALTERSTR.	1
		SCHKOPAUER RING / WOLFENER STR.	1
		SELLA-HASSE-STR. / SELLA-HASSE-STR.	1

**Verkehrsunfallörtlichkeiten junger Erwachsener
in der Direktion 6
nach Polizeiabschnitten und Bezirken(alt)**

2017			
Pol.-Abschnitt	Bezirk (alt)	Ort	Anzahl
62	MZ	SITZENDORFER STR. / BLUMBERGER DAMM	1
		SPITZMÜHLER STR. / PÖHLBERGSTR. / BLUMBERGER DAMM	1
		TRAPPENFELDER PFAD / EISENACHER STR. / ERHOLUNGSPARK MARZAHN	1
		TRUSETALER STR. / MAX-HERRMANN-STR. / MEHROWER ALLEE	1
		TYCHYER STR. / ALT-BIESDORF	1
		WEIßENHÖHER STR.	1
		WOLFENER STR.	1
		WÖRLITZER STR.	1
		WÖRLITZER STR. / HAVEMANNSTR.	1
		WUHLESTR. / BUCKOWER RING	1
		WUHLGARTENWEG / ALTENTREPTOWER STR.	1
		WULKOWER STR.	1
		ZÜHLSDORFER STR.	1
Verkehrsunfälle im Bezirk MZ			281
Verkehrsunfälle im A 62			281
63	HD	AKAZIENALLEE / LEHNITZSTR.	1
		ALBERT-KUNTZ-STR. / HOYERSWERDAER STR. / LOUIS-LEWIN-STR.	1
		ALICE-SALOMON-PLATZ / KURT-WEILL-GASSE / PETER-WEISS-GASSE / NELLY-SACHS-STR. /	4
		ALTE HELLERSDORFER STR.	2
		ALTE HELLERSDORFER STR. / LANDSBERGER CHAUSSEE	1
		ALTE HELLERSDORFER STR. / ZOSSENER STR.	2
		ALTENTREPTOWER STR.	1
		ALT-KAULSDORF	2
		ALT-KAULSDORF / ALT-MAHLSDORF / AM KORNFELD / KRESSENWEG	2
		ALT-KAULSDORF / MYSLOWITZER STR.	3
		ALT-MAHLSDORF	5
		ALT-MAHLSDORF / AN DER SCHULE	1
		ALT-MAHLSDORF / HÖNOWER STR. / HULTSCHINER DAMM	1
		ALT-MAHLSDORF / NEUENHAGENER STR.	1
		AM KORNFELD / WILHELMSMÜHLENWEG	1
		AN DEN SIEDLERGÄRTEN / WILDROSENGEHÖLZ	1
		BANSINER STR.	1
		BERGEDORFER STR. / CHEMNITZER STR.	1
		BODO-UHSE-STR. / PETER-HUCHEL-STR.	1
		BÖHLENER STR.	1
		BRIESENER WEG	1
		BRODAUER STR.	1
		BÜTOWER STR. / HULTSCHINER DAMM	1
		CHEMNITZER STR.	5
		CHEMNITZER STR. / HEERSTR.	2
		CHEMNITZER STR. / LINDENSTR.	1
		COTTBUSSE STR.	1
		COTTBUSSE STR. / COTTBUSSE PLATZ	1
		DAHLWITZER STR. / HAMBURGER STR.	1
		DONIZETTISTR.	1
		DORFSTR.	2
		EISENACHER STR. / GOTHAER STR.	4
		EISENACHER STR. / KYRITZER STR.	1
		ETKAR-ANDRÉ-STR. / MAXIE-WANDER-STR.	1
		FINKELSTEINSTR.	2
		FREIBURGER STR.	1
		FRITZ-LANG-STR.	2
FRITZ-REUTER-STR. / HÖNOWER STR.	1		
GADEBUSCHER STR. / LION-FEUCHTWANGER-STR.	1		
GLAUCHAUER STR.	1		

**Verkehrsunfallörtlichkeiten junger Erwachsener
in der Direktion 6
nach Polizeiabschnitten und Bezirken(alt)**

2017			
Pol.- Abschnitt	Bezirk (alt)	Ort	Anzahl
63	HD	GOLDREGENSTR. / HULTSCHINER DAMM	1
		GOTHAER STR. / COTTBUSSE STR. / ALTE HELLERSDORFER STR.	1
		GOTHAER STR. / SUHLER STR.	2
		GROTTKAUER STR.	2
		GROTTKAUER STR. / GLAUCHAUER STR.	1
		GROTTKAUER STR. / UCKERMARKSTR.	2
		GÜLZOWER STR.	2
		GÜLZOWER STR. / GUTENBERGSTR. / LION-FEUCHTWANGER-STR.	1
		GÜLZOWER STR. / HELLERSDORFER STR.	4
		GÜLZOWER STR. / LILY-BRAUN-STR.	1
		GUTENBERGSTR. / HEINRICH-GRÜBER-STR.	1
		HAVELLÄNDER RING	1
		HEINRICH-GRÜBER-STR.	1
		HELLERSDORFER STR.	1
		HELLERSDORFER STR. / CECILIENSTR.	1
		HELLERSDORFER STR. / FELDBERGER RING / NEUE GROTTKAUER STR. / GROTTKAUER BRÜCKE	1
		HELLERSDORFER STR. / HELLERSDORFER STR.	1
		HELLERSDORFER STR. / KASTANIENALLEE / FGB KASTANIENALLEE	2
		HÖNOWER STR.	5
		HÖNOWER STR. / KARLSHAFENER STR.	1
		HÖNOWER STR. / RIESAER STR.	2
		HÖNOWER STR. / WILHELMSMÜHLENWEG	1
		HÖRSELBERGSTR. / WODANSTR.	1
		HUGO-DISTLER-STR.	1
		HULTSCHINER DAMM	2
		HULTSCHINER DAMM / MANNHEIMER STR. / PAUL-WEGENER-STR.	1
		HULTSCHINER DAMM / RAHNSDORFER STR.	1
		HULTSCHINER DAMM / RÜSTERNALLEE	1
		IFFLANDSTR.	1
		JANUSZ-KORCZAK-STR.	2
		JANUSZ-KORCZAK-STR. / COTTBUSSE STR.	1
		JANUSZ-KORCZAK-STR. / FRITZ-LANG-STR.	1
		JANUSZ-KORCZAK-STR. / KOKOSCHKASTR.	1
		JANUSZ-KORCZAK-STR. / LIL-DAGOVER-GASSE / STENDALER STR.	1
		JOHN-HEARTFIELD-STR.	1
		KASTANIENALLEE / COTTBUSSE STR.	1
		KASTANIENALLEE / ZOSENENER STR.	1
		KAULSDORFER STR. / SCHARNAUER STR.	2
		KOHLISSTR.	1
		KORIANDEWEG / LAVENDELWEG	1
		KRANOLDSTR. / ZANDERSTR. / HEINRICH-GRÜBER-STR.	1
		LANDSBERGER STR.	2
		LEHNITZSTR. / PAUL-WEGENER-STR.	1
LESSINGSTR.	1		
LILY-BRAUN-STR. / ERNST-BLOCH-STR.	1		
LOUIS-LEWIN-STR.	1		
LUDWIGSLUSTER STR. / BOIZENBURGER STR.	1		
LUDWIGSLUSTER STR. / HELLERSDORFER STR.	2		
MARTIN-RIESENBURGER-STR. / JOHANNES-BOBROWSKI-STR.	1		
MAXIE-WANDER-STR.	1		
MÜLLERSTR.	1		
MYSLOWITZER STR. / PLANITZSTR.	1		
NEUE GROTTKAUER STR.	1		
NEUENHAGENER STR.	1		
NEUENHAGENER STR. / WILHELMSMÜHLENWEG	1		

**Verkehrsunfallörtlichkeiten junger Erwachsener
in der Direktion 6
nach Polizeiabschnitten und Bezirken(alt)**

2017			
Pol.- Abschnitt	Bezirk (alt)	Ort	Anzahl
63	HD	NEURUPPINER STR.	1
		NIKOLAI-E.-BERSARIN-BRÜCKE / ZOSSENER STR. / LANDSBERGER CHAUSSEE / LANDSBERGER	4
		NOSENER STR.	1
		OHSERRING	1
		PESTALOZZISTR.	1
		PILGRAMER STR.	1
		QUEDLINBURGER STR. / SCHÖNBURGER STR. / OSCHATZER RING	1
		RIDBACHER STR. / HEINRICH-GRÜBER-STR.	1
		RIDBACHER STR. / RUDOLF-VIRCHOW-STR.	1
		RIESAER STR.	2
		RIESAER STR. / NOSENER STR. / MARK-TWAIN-STR.	1
		RIESAER STR. / SCHÖNEWALDER STR.	1
		RIESAER STR. / STENDALER BRÜCKE	1
		STENDALER STR.	3
		STEPENITZER WEG	1
		SUHLER STR.	2
		TANGERMÜNDER STR. / ZOSSENER STR. / STENDALER STR.	1
		TETEROWER RING	1
		THEATERPLATZ / QUEDLINBURGER STR. / LOUIS-LEWIN-STR.	1
		TOLLENSESTR.	1
		TOLLENSESTR. / CECILIENSTR.	1
		TORGAUER STR. / BÖHLENER STR.	1
		UHLANDSTR.	1
WEIßENFELSER STR. / BÖHLENER STR. / LOUIS-LEWIN-STR.	3		
WIELANDSTR.	1		
ZERBSTER STR.	1		
Verkehrsunfälle im Bezirk HD			172
Verkehrsunfälle im A 63			172
64	LB	ALFRED-JUNG-STR.	1
		ALFRED-KOWALKE-STR.	1
		ALFRED-KOWALKE-STR. / ALFRED-KOWALKE-STR.	1
		ALFREDSTR. / FANNINGERSTR.	1
		ALFREDSTR. / FRANKFURTER ALLEE	3
		ALFREDSTR. / ROEDELIUSPLATZ	1
		ALT-FRIEDRICHSFELDE	12
		AM CARLSGARTEN	1
		AM CARLSGARTEN / WANDLITZSTR. / TRESKOWALLEE	2
		AM CONTAINERBAHNHOF / MÖLLENDORFFSTR.	2
		AM TIERPARK	8
		AM TIERPARK / ALFRED-KOWALKE-STR.	3
		AM TIERPARK / AM TIERPARK	2
		AM TIERPARK / ERICH-KURZ-STR.	1
		AM TIERPARK / RHINSTR. / ALT-FRIEDRICHSFELDE	3
		AM TIERPARK / SEWANSTR.	2
		ANTON-SAEFKOW-PLATZ	1
		ARCHIBALDWEG	1
		ARCHIBALDWEG / RUPPRECHTSTR.	1
		ARCHIBALDWEG / STADTHAUSSTR.	1
		ARENDSWEG / LANDSBERGER ALLEE	7
		ATZPODIENSTR.	1
		ATZPODIENSTR. / FANNINGERSTR.	1
		ATZPODIENSTR. / FRANKFURTER ALLEE	1
		ATZPODIENSTR. / RÜDIGERSTR.	1
		BAIKALSTR. / BAIKALSTR.	1
		BAIKALSTR. / BALATONSTR. / VOLKRADSTR.	1

**Verkehrsunfallörtlichkeiten junger Erwachsener
in der Direktion 6
nach Polizeiabschnitten und Bezirken(alt)**

2017			
Pol.- Abschnitt	Bezirk (alt)	Ort	Anzahl
64	LB	BERNHARD-BÄSTLEIN-STR.	1
		BERNHARD-BÄSTLEIN-STR. / WEIßENSEER WEG	2
		BIRKENALLEE / VERLÄNGERTE WALDOWALLEE	1
		BORNITZSTR.	3
		BORNITZSTR. / RUSCHESTR.	5
		BOXHAGENER STR. / HIRSCHBERGER STR. / KYNASTSTR. / MARKTSTR.	14
		BREHMSTR.	1
		BUCHBERGER STR.	1
		BUCHBERGER STR. / COPPISTR.	1
		BUCHBERGER STR. / FRANKFURTER ALLEE	2
		CHARLOTTENSTR.	1
		CHARLOTTENSTR. / ALT-FRIEDRICHSFELDE	1
		DANKWARTSTR.	1
		DOLGENSEESTR.	3
		DOLGENSEESTR. / SEWANSTR.	1
		DÖNHOFSTR. / TRESKOWALLEE	3
		DOTTISTR. / RUSCHESTR.	3
		EHRENFELSSTR.	1
		EHRlichSTR. / TRESKOWALLEE	1
		EINBECKER STR.	2
		EINBECKER STR. / FRANKFURTER ALLEE / SKANDINAVISCHER STR.	1
		EINBECKER STR. / LINCOLNSTR.	1
		EINBECKER STR. / WEITLINGSTR. / WÖNNICHSTR.	1
		EMMA-IHRER-STR. / HAUPTSTR. / SCHLICHTALLEE	3
		FANNINGERSTR.	1
		FANNINGERSTR. / SIEGFRIEDSTR.	1
		FERDINAND-SCHULTZE-STR. / LANDSBERGER ALLEE	1
		FISCHERSTR. / LÜCKSTR. / SCHLICHTALLEE	2
		FRANKFURTER ALLEE	18
		FRANKFURTER ALLEE / GÜRTELSTR. / MÖLLENDORFFSTR.	11
		FRANKFURTER ALLEE / HUBERTUSSTR.	1
		FRANKFURTER ALLEE / MAGDALENENSTR.	2
		FRANKFURTER ALLEE / RATHAUSSTR.	1
		FRANKFURTER ALLEE / ROSENFELDER STR. / ALT-FRIEDRICHSFELDE	4
		FRANKFURTER ALLEE / RUSCHESTR. / SCHULZE-BOYSEN-STR.	4
		FRANKFURTER ALLEE / SCHULZE-BOYSEN-STR.	1
		FRANZ-METT-STR. / ERICH-KURZ-STR.	1
		FRIEDA-ROSENTHAL-STR. / FRITZ-THURM-WEG	1
		FRIEDA-STR. / WÖNNICHSTR.	2
		FRIEDRICH-JACOBS-PROMENADE / HAUPTSTR.	1
		GENSINGER STR.	2
		GENSINGER STR. / ALT-FRIEDRICHSFELDE	1
		GENSINGER STR. / GENSINGER STR.	1
		GEORG-LÖWENSTEIN-STR. / HAUPTSTR.	1
		GEUSENSTR. / KASKELSTR.	2
		GEUSENSTR. / TÜRRSCHMIDTSTR.	1
		GISELA-STR. / SOPHIENSTR.	1
		GOTLINDESTR.	2
		GOTLINDESTR. / PLONZSTR.	1
		GUNTHERSTR. / RÜDIGERSTR.	1
GUSTAV-HOLZMANN-STR. / HAUPTSTR.	1		
HARNACKSTR. / ALBERT-HÖBLER-STR.	1		
HARNACKSTR. / COPPISTR.	1		
HAUFFSTR. / PFARRSTR.	1		
HAUPTSTR.	5		
HAUPTSTR. / KARLSHORSTER STR.	2		

**Verkehrsunfallörtlichkeiten junger Erwachsener
in der Direktion 6
nach Polizeiabschnitten und Bezirken(alt)**

2017			
Pol.- Abschnitt	Bezirk (alt)	Ort	Anzahl
64	LB	HAUPTSTR. / SAGANER STR.	1
		HERZBERGSTR.	5
		HERZBERGSTR. / BERNHARD-BÄSTLEIN-STR.	1
		HERZBERGSTR. / WEIßENSEER WEG / MÖLLENDORFFSTR.	8
		HIRSCHBERGER STR.	2
		HIRSCHBERGER STR. / KRUMMHÜBLER STR.	2
		HIRSCHBERGER STR. / SCHREIBERHAUER STR.	1
		HOHENSCHÖNHAUSER STR.	2
		HUBERTUSSTR.	1
		ILSESTR. / MARKSBURGSTR. / WALKÜRENSTR.	1
		JOSEF-ORLOPP-STR.	1
		JOSEF-ORLOPP-STR. / RUSCHESTR. / VULKANSTR.	1
		JOSEF-ORLOPP-STR. / STORKOWER STR. / MÖLLENDORFFSTR.	1
		JUDITH-AUER-STR. / FRANZ-JACOB-STR. / LANDSBERGER ALLEE	3
		JUNKER-JÖRG-STR.	1
		KASKELSTR. / PFARRSTR.	2
		KÖNIGSWINTERSTR. / RHEINSTEINSTR.	1
		KÖPENICKER ALLEE	1
		KÖPENICKER ALLEE / WALDOWALLEE	1
		KÖPENICKER CHAUSSEE	4
		KRUMMHÜBLER STR. / MARKTSTR.	1
		KYNASTSTR.	2
		LANDSBERGER ALLEE	19
		LANDSBERGER ALLEE / WEIßENSEER WEG	10
		LEOPOLDSTR.	1
		LICHTENBERGER BRÜCKE	1
		LOEPERPLATZ / SCHEFFELSTR. / MÖLLENDORFFSTR.	1
		LÖWENBERGER STR. / ALT-FRIEDRICHSFELDE	2
		LÜCKSTR.	1
		LÜCKSTR. / NÖLDNERPLATZ / NÖLDNERSTR.	1
		LÜCKSTR. / WEITLINGSTR.	1
		LÜCKSTR. / WÖNNICHSTR.	1
		MARGARETENSTR.	2
		MARGARETENSTR. / ZACERTSTR.	1
		MARIE-CURIE-ALLEE	1
		MARIE-CURIE-ALLEE / ZACERTSTR.	1
		MARKTSTR. / SCHREIBERHAUER STR.	2
		MARZAHNER CHAUSSEE	1
		MARZAHNER CHAUSSEE / KGA SEDDINER STR. / GENSINGER STR.	2
		MAXIMILIANSTR. / MÜNSTERLANDSTR.	1
		MELLEENSEESTR.	1
		MÖLLENDORFFSTR.	3
		MÜNSTERLANDPLATZ	1
		NORMANNENSTR.	1
		NORMANNENSTR. / RUSCHESTR.	2
		PAUL-GESCHE-STR.	1
		PAUL-ZOBEL-STR.	1
		PFARRSTR. / WIESENWEG / SCHULZE-BOYSEN-STR.	1
		RHEINSTEINSTR.	1
		RHINSTR.	3
RHINSTR. / RHINSTR.	1		
RHINSTR. / SEDDINER STR.	6		
RIBBECKER STR.	1		
ROBERT-UHRIG-STR. / ALT-FRIEDRICHSFELDE	1		
RÖMERWEG	3		
RÖMERWEG / ROBERT-SIEWERT-STR.	1		

**Verkehrsunfallörtlichkeiten junger Erwachsener
in der Direktion 6
nach Polizeiabschnitten und Bezirken(alt)**

2017			
Pol.- Abschnitt	Bezirk (alt)	Ort	Anzahl
64	LB	RÖMERWEG / TRESKOWALLEE	3
		ROSENFELDER RING	1
		ROSENFELDER RING / ROSENFELDER STR. / SKANDINAVISCHER STR.	1
		RÜDIGERSTR.	1
		RUDOLF-RÜHL-ALLEE / KÖPENICKER ALLEE / VERLÄNGERTE WALDOWALLEE	1
		RUMMELSBURGER STR.	1
		RUMMELSBURGER STR. / RUMMELSBURGER STR.	1
		RUSCHESTR.	4
		RUTNIKSTR.	1
		SCHEFFELSTR.	1
		SCHREIBERHAUER STR.	1
		SCHULZE-BOYSEN-STR.	3
		SEDDINER STR.	1
		SEWANSTR.	4
		SEWANSTR. / ONTARIOSEESTR.	1
		SEWANSTR. / SEWANSTR.	1
		SIEGFRIEDSTR.	7
		SIEGFRIEDSTR. / LIEBENWALDER STR. / LANDSBERGER ALLEE	6
		SKANDINAVISCHER STR.	1
		SPITTASTR.	1
		SPITTASTR. / TÜRRSCHMIDTSTR.	1
		STADTHAUSSTR.	1
		STOLZENFELSSTR. / TRESKOWALLEE	1
		STORKOWER STR. / FRANZ-JACOB-STR. / FGB STORKOWER STR.	1
		STORKOWER STR. / PAUL-JUNIUS-STR.	1
		STORKOWER STR. / THAERSTRASSENBRÜCKE	3
		TRAUTENAUER STR.	1
		TRESKOWALLEE	11
		TÜRRSCHMIDTSTR.	1
		VOLKRADSTR.	1
		VOLKRADSTR. / SEWANSTR.	1
		VULKANSTR.	4
		VULKANSTR. / LANDSBERGER ALLEE	2
		WALDOWALLEE / TRESKOWALLEE	1
		WARTENBERGSTR. / WIESENWEG	1
		WEIßENSEER WEG	2
		WILHELM-GUDDORF-STR.	2
		WILHELM-GUDDORF-STR. / SCHULZE-BOYSEN-STR.	1
		WÖNNICHSTR.	2
		ZACHERTSTR.	2
		ZECHLINER STR. / LANDSBERGER ALLEE	6
ZUR ALTEN FLUSSBADEANSTALT	1		
ZUR ALTEN FLUSSBADEANSTALT / KÖPENICKER CHAUSSEE	1		
Verkehrsunfälle im Bezirk LB			400
Verkehrsunfälle im A 64			400
65	TP	113 ZB DRESDEN AS ADLERSHOF EINF V (ADLERSHOF) O	2
		113 ZB DRESDEN AS JOHANNISTHAL CH EINF V JOHANN	3
		113 ZB DRESDEN AS SPÄTHSTR. AUSF N SPÄTHSTR OST	1
		113 ZB DRESDEN AS SPÄTHSTR. EINF V SPÄTHSTR WEST	1
		113 ZB DRESDEN AS SPÄTHSTR. HAUPTFAHRBAHN >S	4
		113 ZB DRESDEN AS SPÄTHSTR. HAUPTFB > N	2
		113 ZB DRESDEN AS STUBENRAUCHSTR AUSF N STUBENRA	1
		113 ZB DRESDEN AS STUBENRAUCHSTR HAUPTFB >N	1
		113 ZB DRESDEN HAUPTFB ZW AS JOHANNISTHALER CH U	2
		113 ZB DRESDEN HAUPTFB ZW AS SPÄTHSTR U AS JOHAN	2

**Verkehrsunfallörtlichkeiten junger Erwachsener
in der Direktion 6
nach Polizeiabschnitten und Bezirken(alt)**

2017			
Pol.- Abschnitt	Bezirk (alt)	Ort	Anzahl
65	TP	113 ZB DRESDEN HAUPTFB ZW AS STUBENRAUCHSTR U AS	2
		117 AD TREPTOW HAUPTFAHRBAHN (NORD)	1
		ABRAM-JOFFE-STR. / PFARRER-GOOSMANN-STR. / GROß-BERLINER DAMM	1
		ADLERGESTELL	7
		ADLERGESTELL / DÖRPFELDSTR. / RUDOWER CHAUSSEE	7
		ADLERGESTELL / GLIENICKER WEG / KÖPENICKER STR.	13
		ADLERGESTELL / OTTO-FRANKE-STR.	1
		ADLERGESTELL / SEIDENBAUSTR.	1
		ADLERGESTELL / SILBERBERGER STR.	1
		AKELEIWEG	1
		ALBERT-EINSTEIN-STR. / AM STUDIO	2
		ALBERT-EINSTEIN-STR. / ERNST-RUSKA-UFER	1
		ALBERT-EINSTEIN-STR. / MAGNUSSTR.	1
		ALBERT-EINSTEIN-STR. / VOLMERSTR.	2
		ALEXANDER-MEIßNER-STR.	1
		ALEXANDER-MEIßNER-STR. / B 96A (SÜD)	1
		ALTHEIDER STR.	1
		ALT-TREPTOW / BULGARISCHE STR. / NEUE KRUGALLEE	2
		AM KIESBERG / WEGEDORNSTR.	1
		AM TREPTOWER PARK	4
		AM TREPTOWER PARK / HANS-THOMA-STR.	1
		AM TREPTOWER PARK / MATTHESSTR.	2
		AM TREPTOWER PARK / MOOSDORFSTR. / TREPTOWER PARK	1
		AN DEN TREPTOWERS	3
		ANNA-NEMITZ-BRÜCKE / NEUE SPÄTHBRÜCKE / A 113 BAB AUTOBAHNZUBRINGER DRESDEN / 1	1
		ANNA-NEMITZ-BRÜCKE / NEUE SPÄTHSTR. / A 113 BAB AUTOBAHNZUBRINGER DRESDEN / 113	3
		ANNE-FRANK-STR.	1
		APRIKOSENSTEIG / SPÄTHSFELDER WEG	1
		ARNDTSTR.	1
		AUERSWALDSTR. / BOHNSDORFER WEG / ORTOLFSTR.	1
		B 96A (SÜD)	1
		BAUMSCHULENSTR.	11
		BAUMSCHULENSTR. / BEHRINGSTR.	1
		BAUMSCHULENSTR. / EKKEHARDSTR.	2
		BAUMSCHULENSTR. / ERNSTSTR.	1
		BAUMSCHULENSTR. / ESCHENBACHSTR. / SCHEIBLERSTR.	2
		BAUMSCHULENSTR. / FORSTHAUSALLEE	5
		BAUMSCHULENSTR. / FRAUENLOBSTR.	2
		BAUMSCHULENSTR. / KÖPENICKER LANDSTR.	2
		BAUMSCHULENSTR. / NEUE KRUGALLEE / PLÄNTERWALD	1
		BAUMSCHULENSTR. / SCHRADERSTR.	1
		BENDEMANNSTR.	1
		BENDEMANNSTR. / NORTH-WILLYS-STR.	1
		BLINDSCHLEICHENGANG	1
		BOHNSDORFER WEG	1
		BOHNSDORFER WEG / KÖPENICKER STR. / LIANENWEG / SCHÖNEFELDER CHAUSSEE	1
		BOUCHÉSTR. / KARL-KUNGER-STR.	2
		BRITZER STR.	1
		BRÜCKENSTR.	2
		BRÜCKENSTR. / SPREESTR. / TRESKOWBRÜCKE	2
		BRUNO-BÜRCEL-WEG	1
		BRUNO-TAUT-STR.	1
		BÜCHNERWEG / MOISSISTR.	1
		BULGARISCHE STR.	1
		BUNTZELSTR.	1

**Verkehrsunfallörtlichkeiten junger Erwachsener
in der Direktion 6
nach Polizeiabschnitten und Bezirken(alt)**

2017			
Pol.- Abschnitt	Bezirk (alt)	Ort	Anzahl
65	TP	CHRIS-GUEFFROY-ALLEE	1
		CHRIS-GUEFFROY-ALLEE / SPÄTHSTR.	2
		DAHMESTR.	1
		DAHMESTR. / LESCHNITZER STR.	1
		DAHMESTR. / SCHULZENDORFER STR.	1
		DAMMWEG / KÖPENICKER LANDSTR.	4
		DAMMWEG / NEUE KRUGALLEE / PLÄNTERWALD	2
		DAMMWEG / ORIONSTR.	1
		DÖRPFELDSTR.	2
		DÖRPFELDSTR. / ANNA-SEGHERS-STR.	2
		DÖRPFELDSTR. / FLORIAN-GEYER-STR. / THOMAS-MÜNTZER-STR.	1
		DÖRPFELDSTR. / HACKENBERGSTR.	1
		DÖRPFELDSTR. / OTTOMAR-GESCHKE-STR.	1
		DÖRPFELDSTR. / WALDSTR.	1
		DÖRPFELDSTR. / WASSERMANNSTR.	1
		DÖRPFELDSTR. / ZINSGUTSTR.	1
		ECKSTEINWEG / STERN DAMM	1
		EICHBUSCHALLEE / KÖPENICKER LANDSTR.	2
		EISENHUTWEG	2
		EKKEHARDSTR. / LUDWIG-KLAPP-STR.	2
		ELSENSTR.	9
		ELSENSTR. / AM TREPTOWER PARK	14
		ELSENSTR. / AN DEN TREPTOWERS / MARTIN-HOFFMANN-STR.	2
		ELSENSTR. / BEERMANNSTR.	3
		ELSENSTR. / HEIDELBERGER STR.	2
		ELSENSTR. / PUSCHKINALLEE	14
		ELSTERSTR. / KRUMME STR. / WALTERSDORFER STR.	1
		ERNST-LAU-STR.	1
		ERNST-RUSKA-UFER / A 113 BAB AUTOBAHNZUBRINGER DRESDEN / 113 ZB DRESDEN AS ADLER	5
		ERNST-RUSKA-UFER / KÖPENICKER STR.	1
		ERNST-RUSKA-UFER / NORTH-WILLYS-STR.	1
		ERNST-RUSKA-UFER / WEGEDORNSTR. / TELTOWKANALBRÜCKE	6
		ERNSTSTR. / MARIENTALER STR.	1
		EWALDSTR.	1
		FANNY-ZOBEL-BRÜCKE / JOHANNISTHALER CHAUSSEE / A 113 BAB AUTOBAHNZUBRINGER DRE	3
		FENNSTR. / SCHNELLERSTR.	3
		FLIEßSTR. / HASSELWERDERSTR.	1
		FRANZ-EHRLICH-STR. / WAGNER-RÉGENY-STR. / RUDOWER CHAUSSEE	1
		FRAUENLOBSTR. / MÖRIKESTR.	1
		FRIEDRICH-LIST-STR. / SÜDOSTALLEE	2
		FRITZ-KÜHN-STR.	1
		GEHRENWEG / LINDENSTR.	1
		GEROSTEIG / SCHÖNEFELDER CHAUSSEE	1
GLANZSTR.	2		
GLIENICKER WEG	6		
GLIENICKER WEG / ANNA-SEGHERS-STR.	4		
GLIENICKER WEG / HANDJERYSTR.	1		
GLIENICKER WEG / WASSERMANNSTR.	1		
GONDEKER STR.	1		
GRABOWSTR. / LEXISSTR.	1		
GRIMAUSTR. / RUDOWER STR.	1		
GROß-BERLINER DAMM	6		
GROß-BERLINER DAMM / LANDFLIEGERSTR. / SEGELFLIEGERDAMM	1		
GROß-BERLINER DAMM / NIEBERSTR.	1		
GROß-BERLINER DAMM / RUDOWER CHAUSSEE	3		

**Verkehrsunfallörtlichkeiten junger Erwachsener
in der Direktion 6
nach Polizeiabschnitten und Bezirken(alt)**

2017			
Pol.-Abschnitt	Bezirk (alt)	Ort	Anzahl
65	TP	GROTTEWITZSTR.	1
		GRÜNBERGALLEE	2
		GRÜNBERGALLEE / SCHWALBENWEG / B 96A (SÜD)	2
		HACKENBERGSTR. / HOFFMANNSTR.	1
		HAGEDORNSTR. / NIEBERSTR.	1
		HANDJERYSTR.	1
		HANDJERYSTR. / OTTO-FRANKE-STR.	1
		HÄNSELSTR.	1
		HÄNSELSTR. / HEIDEKAMPWEG	1
		HASSELWERDERSTR.	1
		HAUSHOFERSTR. / KÖNIGSHEIDEWEG / WESTSTR.	1
		HEIDEKAMPWEG	3
		HEIDELBERGER STR.	3
		HERMANN-DORNER-ALLEE / IGO-ETRICH-STR. / GROß-BERLINER DAMM	2
		HERMANN-GLADENBECK-BRÜCKE / STUBENRAUCHSTR. / A 113 BAB AUTOBAHNZUBRINGER DRESDE	2
		HERRENHAUSSTR.	1
		HERRENHAUSSTR. / TRÜTZSCHLERSTR.	1
		HEUBERGERWEG	1
		HOFFMANNSTR. / WASSERMANNSTR.	1
		JOHANNES-WERNER-STR. / MÜHLBERGSTR.	1
		JOHANNISTHALER CHAUSSEE	2
		JOHANNISTHALER CHAUSSEE / KÖNIGSHEIDEWEG	5
		JUSTUS-VON-LIEBIG-STR.	1
		KARL-KUNGER-STR. / PLESSER STR.	1
		KARLSHORSTER STR.	3
		KARLSHORSTER STR. / RIXDORFER STR.	1
		KARLSHORSTER STR. / SCHNELLERSTR.	6
		KARPFENTEICHSTR. / SCHWINDSTR.	1
		KASPERSTR.	1
		KATHARINA-BOLL-DORNBERGER-STR. / KONRAD-ZUSE-STR.	1
		KIEFHOLZSTR.	11
		KIEFHOLZSTR. / BAUMSCHULENSTR.	9
		KIEFHOLZSTR. / BOUCHÉSTR.	1
		KIEFHOLZSTR. / DAMMWEG	4
		KIEFHOLZSTR. / PLESSER STR.	1
		KIEFHOLZSTR. / RIXDORFER STR. / SÜDOSTALLEE	3
		KÖNIGSHEIDEWEG	3
		KÖNIGSHEIDEWEG / STERNDAMM	3
		KÖPENICKER LANDSTR.	9
		KÖPENICKER LANDSTR. / RODELBERGWEG	1
		KÖPENICKER STR.	3
		LIGUSTERWEG / SPÄTHSTR.	4
		LINDHORSTWEG	1
		LOHMÜHLENSTR.	1
		LOHNAUER STEIG / SELCHOWSTR. / WALDSTR.	2
LOUIS-BLÉRIOT-STR. / GROß-BERLINER DAMM	1		
MAGNUSSTR.	1		
MAGNUSSTR. / RUDOWER CHAUSSEE	1		
MARTIN-HOFFMANN-STR.	2		
MASSANTEBRÜCKE / HERMANN-GLADENBECK-BRÜCKE / STUBENRAUCHSTR. / A 113 BAB AUTOBAH	3		
MERLITZSTR. / RUMPLERZEILE / GROß-BERLINER DAMM	3		
MICHAEL-BRÜCKNER-STR. / BRITZER STR. / FENNSTR.	4		
MICHAEL-BRÜCKNER-STR. / BRÜCKENSTR. / SCHNELLERSTR.	5		
MICHAEL-BRÜCKNER-STR. / HASSELWERDERSTR.	3		

**Verkehrsunfallörtlichkeiten junger Erwachsener
in der Direktion 6
nach Polizeiabschnitten und Bezirken(alt)**

2017			
Pol.- Abschnitt	Bezirk (alt)	Ort	Anzahl
65	TP	MICHAEL-BRÜCKNER-STR. / STERNDAMM	5
		NELTESTR.	1
		NEUE KRUGALLEE	1
		NEUE SPÄTHSTR.	1
		NEWTONSTR. / ABRAM-JOFFE-STR.	1
		NEWTONSTR. / KRONECKERSTR.	1
		NIPKOWSTR.	1
		NIPKOWSTR. / OTTO-FRANKE-STR.	2
		OBERSPREESTR.	1
		ORTOLFSTR. / BRIGITTENWEG / SIRIUSSTR.	1
		ORTOLFSTR. / MOHNWEG	1
		ORTOLFSTR. / WEGEDORNSTR.	1
		OTTO-FRANKE-STR. / ZINSGUTSTR.	1
		PARADIESSTR. / B 96A (SÜD)	2
		PFARRWÖHRDE / RUDOWER STR.	1
		PLATANENWEG	1
		PORZER STR.	1
		PREUßENSTR. / SCHIRNERSTR.	1
		PUSCHKINALLEE	5
		PUSCHKINALLEE / EICHENSTR.	2
		RADICKESTR.	1
		REIHERSTEG / STROMSTR.	1
		RICHTERSTR.	2
		RICHTERSTR. / BRUNO-TAUT-STR.	1
		RIXDORFER STR.	2
		RIXDORFER STR. / SCHNELLERSTR.	1
		RODELBERGWEG / SCHEIBLERSTR.	1
		ROSENROTWEG / WILHELMINE-DUNCKER-STR. / JOHANNES-TOBEI-STR.	1
		RUDOWER CHAUSSEE	2
		RUDOWER CHAUSSEE / WEGEDORNSTR.	6
		RUDOWER STR.	2
		RUDOWER STR. / SCHNELLERSTR.	1
		RUDOWER STR. / WEGEDORNSTR.	2
		SALIERSTR. / WEGEDORNSTR.	1
		SATURNRING / URANUSSTR.	1
		SCHNELLERSTR.	10
		SCHNELLERSTR. / SPREESTR.	2
		SCHÖNEFELDER CHAUSSEE	6
		SCHWALBENWEG	1
		SCHWARZSCHILDSTR. / RUDOWER CHAUSSEE	1
		SELCHOWSTR. / WASSERMANNSTR.	2
		SEMMELWEISSTR.	3
		SEMMELWEISSTR. / WEGEDORNSTR.	1
SIEBOLDSTR. / ERXLEBENSTR.	1		
SONNENALLEE	2		
SONNENALLEE / BAUMSCHULENSTR. / HEIDEKAMPWEG / SÜDOSTALLEE	29		
SPÄTHSFELDER WEG	1		
SPÄTHSTR.	2		
SPÄTHSTR. / BAUMSCHULENSTR. / KÖNIGSHEIDEWEG	2		
SPREESTR.	2		
SPRINGBORNSTR. / SPRINGBORNSTR.	2		
STERNDAMM	6		
STERNDAMM / SÜDOSTALLEE	3		
STRASSE AM FLUGPLATZ	1		
STUBENRAUCHSTR. / EISENHUTWEG / SPRINGBORNSTR.	4		
STUBENRAUCHSTR. / SEGELFLIEGERDAMM / STRASSE AM FLUGPLATZ	1		

**Verkehrsunfallörtlichkeiten junger Erwachsener
in der Direktion 6
nach Polizeiabschnitten und Bezirken(alt)**

2017			
Pol.-Abschnitt	Bezirk (alt)	Ort	Anzahl
65	TP	STUBENRAUCHSTR. / STERNDAMM	1
		SÜDOSTALLEE	8
		TROJANSTR.	1
		VOLMERSTR.	1
		VOLMERSTR. / ERICH-THILO-STR. / RUDOWER CHAUSSEE	1
		VOLMERSTR. / ERNST-RUSKA-UFER	1
		VOLMERSTR. / JUSTUS-VON-LIEBIG-STR.	1
		VOLMERSTR. / RICHARD-WILLSTÄTTER-STR.	1
		VOR DEM SCHLESISCHEN TOR / OBERE FREIARCHENBRÜCKE / PUSCHKINALLEE / AM FLUTGRA	1
		WALTHER-HUTH-STR. / ALTER SEGELFLIEGERDAMM / SEGELFLIEGERDAMM	1
		WALTHER-NERNST-STR.	1
		WASSERMANNSTR.	1
		WASSERMANNSTR. / RADICKESTR.	1
		WEGEDORNSTR.	4
		WILDENBRUCHSTR.	2
		WILHELM-OSTWALD-STR. / AM STUDIO	1
ZINSGUTSTR.	1		
Verkehrsunfälle im Bezirk TP			559
Verkehrsunfälle im A 65			559
66	KP	ADLERGESTELL	7
		ADLERGESTELL / ADLERGESTELL	1
		ADLERGESTELL / DROSSELSTEG	1
		ADLERGESTELL / GODBERSENSTR.	3
		ADLERGESTELL / GRAUAMMERPFAD	1
		ADLERGESTELL / KABLOWER WEG	1
		ADLERGESTELL / RICHTERSTR. / WASSERSPORTALLEE	2
		ADLERGESTELL / VETSCHAUER ALLEE	1
		AHORNALLEE / FÜRSTENWALDER DAMM	1
		ALT-KÖPENICK / MÜGGELHEIMER STR. / LUISENHAIN / LANGE BRÜCKE (DAHME)	2
		ALT-MÜGGELHEIM / GEINSHEIMER WEG / GOSENER DAMM / KRAMPENBURGER WEG	1
		AM BERG / WENDENSCHLOßSTR.	1
		AM GOLDMANNPARK / BÖLSCHESTR. / SCHMALER WEG	1
		AM KRUSENICK	1
		AM KRUSENICK / FRIEDRICHSHAGENER STR.	1
		AM WIESENRAIN	1
		AMTSSTR. / MÜGGELHEIMER STR.	2
		AN DER WUHLHEIDE	7
		AN DER WUHLHEIDE / EDISONSTR. / ROEDERNSTR. / RUMMELSBURGER STR. / TRESKOWALLEE	5
		AN DER WUHLHEIDE / FONTANESTR.	1
		AN DER WUHLHEIDE / LINDENSTR.	1
		AN DER WUHLHEIDE / PARKSTR.	1
		ANNENALLEE	3
		ANNENALLEE / BAHNHOFSTR.	3
		ASSEBURGPFAD / KÖPENZEILE	1
		AßMANNSTR. / BÖLSCHESTR.	1
		AßMANNSTR. / RAHNSDORFER STR. / SCHARNWEBERSTR.	1
		BAHNHOFSTR.	3
		BAHNHOFSTR. / FRIEDRICHSHAGENER STR.	3
		BAHNHOFSTR. / KINZERALLEE	2
		BAHNHOFSTR. / LINDENSTR.	2
		BAHNHOFSTR. / PARRISIUSSTR.	1
		BAHNHOFSTR. / SEELENBINDERSTR.	1
		BIRNBAUMER STR.	1
		BÖLSCHESTR.	4

**Verkehrsunfallörtlichkeiten junger Erwachsener
in der Direktion 6
nach Polizeiabschnitten und Bezirken(alt)**

2017			
Pol.- Abschnitt	Bezirk (alt)	Ort	Anzahl
66	KP	BÖLSCHESTR. / DAHLWITZER LANDSTR. / FÜRSTENWALDER DAMM	1
		BORGMANNSTR.	1
		BORGMANNSTR. / ELCKNERPLATZ	2
		BORGMANNSTR. / THÜRNAGELSTR.	1
		BRUNO-WILLE-STR. / HARTLEBENSTR. / KASTANIENALLEE / STEINPLATZ / WERLSEESTR.	2
		BRUNO-WILLE-STR. / KARL-POKERN-STR. / LÖCKNITZSTR.	1
		CHARLOTTENSTR. / WENDENSCHLOßSTR.	2
		DAHLWITZER LANDSTR.	4
		DAHLWITZER LANDSTR. / MÜHLENSTR.	1
		DAHLWITZER LANDSTR. / SCHÖNEICHER STR. / KURPARK FRIEDRICHSHAGEN	2
		DEULSTR.	2
		DEULSTR. / SIEMENSSTR.	2
		DORNRÖSCHENSTR. / MAHLSDORFER STR.	1
		DOROTHEENSTR.	1
		DOROTHEENSTR. / GRÜNE TRIFT / MÜGGELHEIMER DAMM / MÜGGELHEIMER STR. / PABLO- NERU	3
		DREISERSTR. / SCHARNWEBERSTR.	1
		EDISONSTR.	3
		EDISONSTR. / GRIECHISCHE ALLEE / SIEMENSSTR.	6
		EDISONSTR. / HELMHOLTZSTR. / ZEPPELINSTR.	2
		EDISONSTR. / WILHELMINENHOFSTR.	4
		ELCKNERPLATZ	1
		ERKNERSTR.	1
		ERNST-GRUBE-STR. / OBERSPREESTR. / OTTOMAR-GESCHKE-STR.	1
		ERNST-ZIESEL-STR.	1
		FICHTENAUER STR. / FÜRSTENWALDER ALLEE	1
		FIRLSTR.	1
		FRIEDENSTR. / HÄMMERLINGSTR.	1
		FRIEDRICHSHAGENER STR.	3
		FRIEDRICHSHAGENER STR. / PUCHANSTR. (ENDE)	1
		FRITZ-KIRSCH-ZEILE	1
		FÜRSTENWALDER ALLEE	4
		FÜRSTENWALDER ALLEE / HOCHLANDSTR. / RIALTORING	1
		FÜRSTENWALDER ALLEE / LUTHERSTR.	1
		FÜRSTENWALDER DAMM	6
		GESENER STR.	1
		GLIENICKER STR.	2
		GLIENICKER STR. / GRÜNAUER STR.	1
		GLIENICKER STR. / MAHLER STR.	1
		GLIENICKER STR. / PESTALOZZISTR.	1
		GODBERSENSTR. / LINDENSTR.	1
		GOSENER LANDSTR.	1
		GRASEHORSTWEG	1
		GRIECHISCHE ALLEE	1
		GRIECHISCHE ALLEE / TRINIUSSTR.	1
		GRÜNAUER STR.	3
		GUTENBERGSTR.	1
		GUTENBERGSTR. / KÖLLNISCHER PLATZ / OBERSPREESTR. / LANGE BRÜCKE (DAHME)	3
		HÄMMERLINGSTR.	4
		HÄMMERLINGSTR. / SEELENBINDERSTR.	1
		HARTLEBENSTR.	1
		HARTLEBENSTR. / FÜRSTENWALDER DAMM	1
		HIRTESTR. / JANITZKYSTR.	1
		HOCHLANDSTR. / KGA SIEDLUNG AM WALDE	1
		HOHENBERGER STEIG / KALKBERGEWEG	1
		HOPPENDORFER STR. / KAULSDORFER STR.	1

**Verkehrsunfallörtlichkeiten junger Erwachsener
in der Direktion 6
nach Polizeiabschnitten und Bezirken(alt)**

2017			
Pol.-Abschnitt	Bezirk (alt)	Ort	Anzahl
66	KP	INGRID-GOLTZSCHE-SCHWARZ-STR. / STILLERZEILE / FÜRSTENWALDER DAMM	1
		JASTROWER WEG / FÜRSTENWALDER DAMM	1
		JOACHIMSTR. / LINDENSTR.	2
		JOHANNES-KRAAZ-STR. / WILHELMINENHOFSTR.	1
		JOSEF-NAWROCKI-STR. / MÜGGELSEEDAMM	1
		KASTANIENALLEE / SCHARNWEBERSTR.	1
		KAULSDORFER STR.	3
		KAULSDORFER STR. / MAHLSDORFER STR.	1
		KIENAPPELWEG / MÜGGELHEIMER DAMM	1
		KINZERALLEE	1
		KINZERALLEE / LANGERHANSSTR.	1
		KINZERALLEE / PUCHANSTR.	2
		KLARASTR. / WILHELMINENHOFSTR.	1
		KLEINSCHESKYSTR. / MAHLSDORFER STR.	1
		KÖPENZEILE / PRITSTABELSTR.	1
		KOTTMEIERSTR.	1
		KUNHEIMSTR. / TABBERTSTR.	1
		KURZER STEIG / STILLERZEILE	1
		LANDJÄGERSTR. / WENDENSCHLOßSTR.	1
		LINDENSTR.	3
		LINDENSTR. / SPREESTR.	1
		LÜDERSSTR.	1
		LUISENSTR. / WENDENSCHLOßSTR.	1
		MAHLSDORFER STR.	4
		MARIENSTR. / WILHELMINENHOFSTR.	1
		MENTELINSTR. / RUMMELSBURGER STR.	2
		MENTZELSTR.	1
		MITTELHEIDE	2
		MÜGGELHEIMER DAMM	3
		MÜGGELHEIMER STR.	5
		MÜGGELHEIMER STR. / WENDENSCHLOßSTR.	3
		MÜGGELSCHLÖßCHENWEG	2
		MÜGGELSCHLÖßCHENWEG / ALFRED-RANDT-STR.	1
		MÜGGELSEEDAMM	1
		MÜGGELSEEDAMM / FÜRSTENWALDER DAMM	2
		MÜGGELSEEDAMM / PETER-HILLE-STR.	1
		MYLIUSGARTEN / PETER-HILLE-STR.	1
		NALEPASTR. / SIEMENSSTR. / WILHELMINENHOFSTR.	5
		OBERSPREESTR.	3
		OBERSPREESTR. / WESTENDSTR.	2
		ODERNHEIMER STR.	1
		OTTOMAR-GESCHKE-STR.	1
		PABLO-NERUDA-STR.	3
		PARRISIUSSTR.	1
		PETER-BEHRENS-STR. / OSTENDSTR. / WILHELMINENHOFSTR.	1
		PLÖNZEILE	1
		PLÖNZEILE / RATHENAISTR.	1
		POHLESTR.	1
		PRITSTABELSTR. / WENDENSCHLOßSTR.	1
		PUCHANSTR.	1
		RATHENAISTR. / WILHELMINENHOFSTR.	1
		REGATTASTR.	2
		ROEDERNSTR.	1
		RUDOLF-RÜHL-ALLEE	2
		RUDOLF-RÜHL-ALLEE / AM BAHNHOF WUHLHEIDE / KÖPENICKER-ALLEE-BRÜCKE	1
		RUDOLF-RÜHL-ALLEE / AN DER WUHLHEIDE	6

**Verkehrsunfallörtlichkeiten junger Erwachsener
in der Direktion 6
nach Polizeiabschnitten und Bezirken(alt)**

2017			
Pol.- Abschnitt	Bezirk (alt)	Ort	Anzahl
66	KP	RUDOLF-RÜHL-ALLEE / KÖPENICKER STR. / KÖPENICKER-ALLEE-BRÜCKE	3
		RUMMELSBURGER LANDSTR.	4
		SALVADOR-ALLENDE-STR.	2
		SALVADOR-ALLENDE-STR. / BELLEVUESTR. / FÜRSTENWALDER DAMM	4
		SALVADOR-ALLENDE-STR. / FRIEDRICHSHAGENER STR.	8
		SALVADOR-ALLENDE-STR. / MAYSCHWEG / MÜGGELHEIMER DAMM / STRANDSCHLOßWEG	1
		SCHAPPACHSTR.	1
		SCHARNWEBERSTR.	1
		SCHMÖCKWITZER DAMM	1
		SCHUBERTSTR.	1
		SEELENBINDERSTR.	3
		SEGEWALDWEG	1
		SIEMENSSTR.	5
		SIEMENSSTR. / TABBERTSTR.	3
		SIEMENSSTR. / WATTSTR.	4
		SPINDLERSFELDER STR.	1
		SPINDLERSFELDER STR. / AN DER WUHLHEIDE	10
		SPINDLERSFELDER STR. / GLIENICKER STR.	3
		SPINDLERSFELDER STR. / KÖLLNISCHE BRÜCKE	1
		SPINDLERSFELDER STR. / OBERSPREESTR.	4
		SPINDLERSFELDER STR. / SPINDLERSFELDER STR.	2
		SPREESTR.	1
		STEFFELBAUERSTR.	1
		STELLINGDAMM	1
		STELLINGDAMM / WOLFSGARTENSTR.	1
		STRAÙE NACH FICHTENAU	1
		STRAÙE ZUM FEZ / AN DER WUHLHEIDE	2
		STUBENRAUCHBRÜCKE	2
		THÜRNAGELSTR.	1
		TRESKOWALLEE	4
		UNTER DER KRANBAHN / WILHELMINENHOFSTR.	1
		WASSERSPORTALLEE	3
		WATTSTR.	1
		WEISKOPFFSTR.	1
		WENDENSCHLOßSTR.	4
		WERNSDORFER STR.	1
		WILHELMINENHOFSTR.	9
		WILHELM-SPINDLER-BRÜCKE	1
		ZUR FÄHRE	1
			Verkehrsunfälle im Bezirk KP
Verkehrsunfälle im A 66			356
Gesamtergebnis			1950

Sonderuntersuchung Verkehrsunfälle mit jungen Erwachsenen in Berlin



Impressum

Herausgeber: Der Polizeipräsident in Berlin

Redaktion: Dir E BVkD VSD 3

Gestaltung: Verkehrslagebild, Dipl.-Ing.-Ök. K. Bergmann, 4664-746313

Erscheinungsweise: jährlich