

Der Polizeipräsident in Berlin

Dir E/V Abt. Verkehr VSD 3

Verkehrslagebild



Sonderuntersuchung

"Fußgängerverkehrsunfälle"

in Berlin

2019



Inhaltsverzeichnis	Seite
- Verkehrsunfallentwicklung des Fußgängerverkehrs in Berlin 2019	2
- Eckzahlen der Fußgängerverkehrsunfälle in Berlin 2019 nach Bezirken (alt)	7
- Anzahl der Fußgängerverkehrsunfälle und Verunglückten in Berlin 2019 nach Bezirken (alt)	8
- Eckzahlen der Fußgängerverkehrsunfälle in Berlin 2019 nach Polizeidirektionen	8.1
- Eckzahlen der Fußgängerverkehrsunfälle in Berlin 2019 nach Verwaltungsbezirken	8.2
- Verkehrsunfälle in den Bezirken (alt) 2019 nach Kategorien	9
- Anteile der Kategorien an den Gesamt-VU in Berlin 2019	10
- Fußgängerverkehrsunfälle in den Polizeidirektionen 2019 nach Kategorien	10.1
- Fußgängerverkehrsunfälle in den Verwaltungsbezirken 2019 nach Kategorien	10.2
- Unfallfolgen der beteiligten Verkehrsteilnehmer bei Fußgängerverkehrsunfällen in Berlin 2019 nach Bezirken (alt)	11
- Unfallfolgen der beteiligten Verkehrsteilnehmer bei Fußgängerverkehrsunfällen in Berlin 2019	12
- Fußgängerverkehrsunfälle in den Bezirken (alt) 2019 nach Monaten	13
- Anzahl der Fußgängerverkehrsunfälle in Berlin 2019 nach Monaten	14
- Tageszeitliche Verteilung der Fußgängerverkehrsunfälle in Berlin 2019 nach Monaten	15
- Anzahl der Fußgängerverkehrsunfälle in Berlin 2019 nach Tagesstunden	16
- Fußgängerverkehrsunfälle in den Bezirken (alt) 2019 nach Wochentagen	17
- Summe der Fußgängerverkehrsunfälle bezogen auf Werktage und Wochenenden in Berlin 2019 nach Bezirken (alt)	18
- Durchschnittliche Anzahl der Fußgängerverkehrsunfälle in Berlin 2019 nach Wochentagen	19
- Unfallbeteiligte bei Fußgängerverkehrsunfällen in Berlin 2019 darunter mit Straftatbestand § 142 StGB (unerlaubtes Entfernen vom Unfallort)	20
- Unfallverursacher bei Fußgängerverkehrsunfällen in den Bezirken (alt) 2019 nach Verkehrsteilnehmerart	21
- Anteilmäßige Verteilung der Unfallverursacher bei Fußgängerverkehrsunfällen in Berlin 2019 nach Verkehrsteilnehmerart	22
- Hauptunfallursachen der Fußgänger in Berlin 2019 nach Bezirken (alt)	23
- Anzahl ausgewählter Hauptunfallursachen von Fußgängern in Berlin 2019	24
- Hauptunfallursachen der anderen Verkehrsunfallbeteiligten bei Fußgänger-VU in Berlin 2019 nach Bezirken (alt)	25
- Anzahl ausgewählter Hauptunfallursachen der anderen Verkehrsunfallbeteiligten bei Fußgängerverkehrsunfällen in Berlin 2019	26
- Fußgängerbeteiligung an VU in Berlin 2019 nach Altersgruppen und Bezirken (alt)	27
- Fußgängerbeteiligung an VU in Berlin 2019 nach Altersgruppen und Verursacher	28
Auflistungen von Unfallörtlichkeiten von Radfahrerverkehrsunfällen nach Verwaltungsbezirke	Anlage
- Reinickendorf	1
- Pankow	2
- Mitte	3
- Spandau	4
- Charlottenburg - Wilmersdorf	5
- Friedrichshain - Kreuzberg	6
- Lichtenberg	7
- Marzahn - Hellersdorf	8
- Steglitz - Zehlendorf	9
- Tempelhof - Schöneberg	10
- Neukölln	11
- Treptow - Köpenick	12

Verkehrsunfallentwicklung der Fußgänger in Berlin 2019

Allgemeine Verkehrsunfallentwicklung

Das Verkehrsunfallgeschehen unter der Beteiligung von Fußgängern im Jahr 2019 hat sich trotz eines Rückganges zum Jahr 2018 nicht wesentlich verändert.

2.568 Verkehrsunfälle mit Fußgängerbeteiligung wurden im Jahr 2019 statistisch erfasst. Im Vergleich zum Vorjahreszeitraum (2.625 VU) wurde somit ein Rückgang von 2,17% registriert.

Entsprechend der Gesamtzahl der Verkehrsunfälle in Berlin entsprach der Anteil der VU mit Fußgängerbeteiligung 1,73% (2018: 1,82%; 2017: 1,81%; 2016: 1,79%; 2015: 1,88%; 2014: 1,82%; 2013: 1,82%; 2012: 1,97%; 2011: 1,98%; 2010: 1,80%; 2009: 1,94%; 2008: 2,08%; 2007: 2,07%; 2006: 2,12%; 2005: 2,11%; 2004: 2,04%; 2003: 2,19%; 2002: 2,06%; 2001: 2,01%; 2000: 2,02%).

Bei den Folgen dieser Verkehrsunfälle mussten unterschiedliche Entwicklungen beobachtet werden.

Verkehrsunfällen mit tödlich Verunglückten verzeichneten einen Anstieg um 4 Tote absolut (2019: 24 Tote; 2018: 20 Tote; 2017: 13 Tote; 2016: 21 Tote; 2015: 19 Tote; 2014: 23 Tote; 2013: 15 Tote; 2012: 17 Tote; 2011: 29 Tote; 2010: 24 Tote; 2009: 21 Tote; 2008: 30 Tote; 2007: 21 Tote; 2006: 32 Tote; 2005: 27 Tote; 2004: 34 Tote; 2003: 31 Tote; 2002: 33 Tote; 2001: 31 Tote; 2000: 34 Tote) verzeichnet.

Die Anzahl der schwerverletzten Unfallbeteiligten (SV) verzeichnete einen Rückgang von - 4,06% (2019: 591 SV; 2018: 616 SV; 2017: 644 SV; 2016: 563 SV; 2015: 537 SV; 2014: 535 SV; 2013: 476 SV; 2012: 571 SV; 2011: 543 SV; 2010: 497 SV; 2009: 457 SV; 2008: 538 SV; 2007: 57 SV; 2006: 520 SV; 2005: 568 SV; 2004: 573 SV; 2003: 599 SV; 2002: 607 SV; 2001: 618 SV; 2000: 696 SV).

Diese Tendenz setzte sich bei der Anzahl der leichtverletzten Unfallbeteiligten (LV) fort; hier gab es einen Rückgang von 3,81% (2019: 2.093 LV; 2018: 2.176 LV; 2017: 2.096 LV; 2016: 2.049 LV; 2015: 2.208 LV; 2014: 2.022 LV; 2013: 2.021 LV; 2012: 2.137 LV; 2011: 2.162 LV; 2010: 1.926 LV; 2009: 2.034 LV; 2008: 2.160 LV; 2007: 2.157 LV; 2006: 2.135 LV; 2005: 2.093 LV; 2004: 2.086 LV; 2003: 2.269 LV; 2002: 2.289 LV; 2001: 2.300 LV; 2000: 2.381 LV).

Da der Anteil der tödlich verunglückten Verkehrsteilnehmer bei diesen Verkehrsunfällen mit 56,76 % bei weitem den allgemeinen Anteil dieser VU an der Gesamt-VU-Anzahl (s.o.) überschreitet, hatten sich polizeiliche Bemühungen zur Hebung der Verkehrssicherheit auch an der Risikogruppe der Fußgänger zu orientieren. Jeder 2. Verkehrsunfalltote resultiert aus einem Verkehrsunfall mit Fußgängerbeteiligung.

Die steigende Anzahl der Verkehrsunfälle mit Todesfolge ließ auch den Anteil dieser Verkehrsunfälle anwachsen (2019: 56,76%; 2018: 44,44%; 2017: 36,11%; 2016: 37,50%; 2015: 39,58%; 2014: 44,23%; 2013: 40,54%; 2012: 40,48%; 2011: 53,70%; 2010: 54,54%; 2009: 43,24%; 2008: 54,54%; 2007: 37,50%; 2006: 43,24%; 2005: 42,19%; 2004: 47,82%; 2003: 40,26%; 2002: 40,27%; 2001: 47,69%; 2000: 38,20%).

Aber auch die Anteile der Schwerverletzten mit 25,71% und die der Leichtverletzten mit 13,54% an den jeweiligen Gesamtzahlen sind bedenklich hoch.

Die Betrachtung der Schwere der Verkehrsunfälle, die sich in der Unfallkategorie widerspiegelt, dokumentiert deutlich, dass Verkehrsunfälle mit Fußgängerbeteiligung zu **92,80%** mit Personenschäden enden. Im Gegensatz dazu wird nur bei jedem zehnten Verkehrsunfall insgesamt in Berlin ein Verkehrsteilnehmer körperlich geschädigt.

Diese Tatsache wird dadurch etwas abgeschwächt, dass **75,14%** der Verkehrsunfälle mit Personenschäden unter Fußgängerbeteiligung VU sind, bei denen es nur zu leichten Verletzungen der Beteiligten gekommen ist.

Unfallfolgen der Beteiligten

Bei der Betrachtung der Unfallfolgen der Beteiligten nach der Verkehrsteilnehmerart wird deutlich, dass die Fußgänger selbst die am meisten gefährdete Gruppe von Verkehrsteilnehmern ist.

Ihr Anteil an der Gesamtzahl der Verunglückten bei Verkehrsunfällen mit Fußgängerbeteiligung beträgt 83,01%.

Des Weiteren verzeichneten die Fußgänger einen Anteil von 100% (24 Tote, s. S.11/12) bei den Verkehrstoten und einen Anteil von 90,69% (536 Schwerverletzte) bei den Schwerverletzten.

Andere Verkehrsteilnehmer trugen ebenfalls körperliche Schädigungen davon. Der größte Anteil hierbei wurde bei den Radfahrern festgestellt (10,27%).

Alle anderen Verkehrsteilnehmergruppen verzeichneten Anteile zwischen 1,92% (Pkw-Führer) und 1,74% (motorisierte Zweiradfahrer). Das Fehlen einer schützenden Hülle, wie bei den Kraftfahrzeugen, wird bei den Fußgängern durch die Häufigkeit der körperlichen Schädigungen besonders deutlich.

Örtliche Verteilung der Fußgängerverkehrsunfälle

Im Ergebnis der Untersuchung der Verteilung der Fußgängerverkehrsunfälle ergaben sich gleich zwei bemerkenswerte Aussagen. Zum einen verschob sich die Konzentration von Verkehrsunfällen wieder in den innerstädtischen Bereich, zum anderen fielen die östlichen Randbereiche stärker bei der Anteilsverteilung ab.

Deutlich wird der Zusammenhang zwischen Einkaufsstraßen und dem Verkehrsunfallgeschehen mit Fußgängerbeteiligung. Den größten Anteil verzeichnete der Bezirk Mitte mit 16,20% (416 VU), gefolgt vom Bezirk Charlottenburg-Wilmersdorf mit einem Anteil von 10,40% (267 VU). Die Bezirke Friedrichshain-Kreuzberg (257 VU= 10,01%), Pankow (228 VU = 8,88%) und Tempelhof-Schöneberg (255 VU = 9,93%) vervollständigen dieses Bild.

Im Gegensatz dazu konnten in den Bezirken Marzahn-Hellersdorf (122 VU = 4,75%), Spandau (146 VU= 5,69%), Steglitz-Zehlendorf (149 VU = 5,80%) und Treptow-Köpenick (158 VU = 6,15%) die niedrigsten Verkehrsunfallzahlen registriert werden.

Obwohl die Anzahl der Verkehrsunfälle mit Fußgängerbeteiligung insgesamt zu rück ging, wurde in zwei Bezirken ein Anstieg dieser Verkehrsunfälle verzeichnen. (Lichtenberg mit + 10,83% und Neukölln mit + 8,78%)

Zeitliche Verteilung der Fußgängerverkehrsunfälle

Die zeitliche Verteilung der Verkehrsunfälle bestätigte erneut, dass Fußgänger in der „dunklen Jahreszeit“ einem erhöhten Risiko ausgesetzt sind. Deutlich lagen die Monate Januar (282 VU) und November (269 VU) über dem Jahresdurchschnitt von 214 VU.

Im Gegensatz zum Vorjahr unterlief die Kurve des VU-Geschehen 2019 die Kurve von 2018 in fast allen Monaten .

Die niedrigste Anzahl an Verkehrsunfällen wurde im Juli (163 VU) verzeichnet.

Der tageszeitliche Verlauf des Verkehrsunfallgeschehens mit Fußgängerbeteiligung weist in groben Zügen gleiche Charakteristika wie der Gesamtverlauf des Unfallgeschehens auf.

Ab 6:00 Uhr setzte das Unfallgeschehen ein. Die erste Spitze wurde zwischen 7:00 und 7:59 Uhr erreicht (137 VU).

Danach kam es zu einem leichten Rückgang der Unfallhäufigkeiten, der sich aber mit Beginn der 14. Stunde zu einem stetigen Ansteigen der Verkehrsunfälle wandelte.

Den Höhepunkt erreichte das Unfallgeschehen zwischen 16:00 und 17:59 Uhr (18. Stunde: 262 VU, 17. Stunde: 234 VU).

Ein starker Rückgang setzte erst ab 20:00 Uhr ein.

Innerhalb der einzelnen Monate kam es nochmals im tageszeitlichen Ablauf zu leichten Verschiebungen. Die Unfallhäufigkeit ließ in den Sommermonaten deutlich in den Morgenstunden nach. Darüber hinaus wird erkennbar, dass die Spitzenstunde in den einzelnen Monaten variierte, dennoch pegelte sie sich zum überwiegenden Teil in der Zeit von 14:00 - 17:59 Uhr ein.

Der Wochentagsverlauf spiegelte nochmals einen besonderen Eindruck von den Verkehrsunfällen mit Fußgängerbeteiligung wider.

Hier ergab sich deutlich ein Spannungsfeld zwischen den Werktagen und dem Wochenende.

War an den Werktagen die Unfallhäufigkeiten nahe zu gleich, so sanken die Unfallzahlen zum Wochenende drastisch. So ereigneten sich doppelt so viele Verkehrsunfälle an einem Werktag (8 VU je Werktag) als an einem Wochenendtag (4 VU je Wochenendtag).

Im Durchschnitt wurden jeden Tag sieben Verkehrsunfälle mit Fußgängerbeteiligung registriert. Gegenüber dem Vorjahr gab es hier keine Veränderungen.

Unfallverursacher von Verkehrsunfällen mit Fußgängerbeteiligung

Die Betrachtung der Unfallverursacher (Haupt- und Mitverursacher) ergab ein bemerkenswertes Ergebnis: 47,32% aller Verursacher sind Fußgänger (1.269 davon 1.207 Hauptverursacher (HV), 62 Mitverursacher (MV)).

An zweiter Stelle standen die Führer von Pkw (978; 941 HV, 37 MV) mit einem Anteil von 36,47%. In der weiteren Folge wurden Radfahrer (231; 224 HV, 7 MV) 8,61%, Führer von Lkw (86; 83 HV, 3 MV) 3,21%, Führer von motorisierten Zweirädern (25; 21 HV, 4 MV) 0,93%, Führer von Bussen (14; 14 HV, 0 MV) 0,52% sowie sonstige Verkehrsbeteiligte (79; 78 HV, 1 MV) 2,95% verzeichnet.

Bemerkenswert ist die Betrachtung der **Altersgruppen** der Fußgänger unter dem Aspekt der Verursachung.

Hierbei wird besonders deutlich, dass Kinder noch nicht über ausreichende Kenntnisse und körperliche Fähigkeiten verfügen, um sich gefahrlos auf der Straße bewegen zu können.

Von insgesamt 414 Kindern als Fußgänger, setzten 259 Kinder eine Unfallursache durch eigenes Fehlverhalten. Mit einem Anteil von 62,56% wurde hierbei eine der größten Diskrepanzen festgestellt.

Jugendliche im Alter von 15 bis unter 18 Jahren traten sowohl als Beteiligte (99) als auch als Unfallverursacher (64) im Jahr 2019 eher gering in Erscheinung. Ihr Verursacheranteil betrug 64,65% .

Junge Erwachsene zwischen 18 und unter 25 Jahren bildeten eine größere Gruppe bei den Beteiligten (231). Der Anteil der Verursacher war andererseits mit 53,68% erkennbar geringer als bei den vorher genannten.

Den größten Anteil der Fußgänger nahm die Altersgruppe der Erwachsenen im Alter zwischen 25 und unter 45 Jahren (699) ein. Hier wurde immer noch ein Verursacheranteil von 45,49% registriert.

Die Altersgruppe der Erwachsenen zwischen 45 und unter 65 Jahren (643) trat in einem ähnlichen Umfang in Erscheinung. Dennoch lag der Anteil der Verursacher bei 36,24% an dieser Altersgruppe.

Von den Risikoaltersgruppen verzeichnete die Altersgruppe der Senioren einen der hinteren Plätze. Mit 433 Beteiligten betrug ihr Anteil an der Gesamtzahl der Fußgänger lediglich 16,28%. Bei ihnen lag der Anteil der Unfallverursacher mit 31,87% deutlich unter den vorangegangenen Altersgruppen.

Nicht bei allen Fußgängern konnte das Lebensalter ermittelt werden (siehe S. 6, § 142 StGB). Der Anteil der Fußgänger mit unbekanntem Alter (141) lag bei 5,30%.

Hier wiederum bildete die Gruppe der Unfallverursacher mit einem Anteil von 94,33% einen traurigen Spitzenwert.

Unfallursachen der Fußgänger

An erster Stelle bei den Hauptunfallursachen der Fußgänger stand das Überschreiten der Fahrbahn an sonstigen Stellen ohne auf den Fließverkehr zu achten (841) mit einem Rückgang um - 1,75%. Dazu gesellt sich oftmals das plötzlichen Hervortretens hinter Sichthindernissen (220; + 28,65%). In diesem Bereich finden sich sowohl Hinweise darauf, dass sich der Fußgängerstrom überwiegend beim Überschreiten der Fahrbahn an Unfallorten bewegte, die ohne unterstützende Regelungselemente ausgerüstet waren, als auch der Hinweis, dass Fußgänger oft nicht den sicheren aber längeren Weg benutzten, um vermeintliche Zeitvorteile zu erlangen.

Gerade in dieser Hinsicht ist das falsche Verhalten beim Überschreiten der Fahrbahn in der Nähe von Fußgängerfurten und Fußgängerüberwegen (88; - 3,30%) zu betrachten.

Auch das bewusste Missachten von Wechsellichtzeichen spiegelte diesen Aspekt wider (240). Hier konnte im Jahr 2019 ein Rückgang um 2,44% verzeichnet werden.

Wird dann noch das objektive Wahrnehmungsvermögen durch berauschende Mittel wie Alkohol (51; - 13,56%) erheblich herabgesetzt, verstärkt sich das Risiko eines Verkehrsunfalls erheblich.

Andere Unfallursachen, wie das Nichtbenutzen von Gehwegen, das Spielen auf oder neben der Fahrbahn sowie das nicht verkehrsgerechte Bewegen durch sonstige Fußgänger (Inline-Skater), traten eher in gringerem Umfang in Erscheinung und sind gegenüber dem Vorjahr nur leicht steigend.

Unfallursachen der anderen Verkehrsunfallbeteiligten

Nahezu identisch war die Hauptunfallursache bei den anderen Verkehrsunfallbeteiligten, was den Ort der Verursachung anbelangt. Das falsche Verhalten gegenüber Fußgängern an sonstigen Stellen stand hier im Vordergrund (583; - 6,42%).

Oftmals wurde dieses Fehlverhalten durch eine nicht angepasste Geschwindigkeit (13; +- 0%) begünstigt.

Bedauerlicherweise sind aber auch vermeintlich sichere Überschreitungsmöglichkeiten wie Fußgängerfurten nicht selten von Fehlverhaltensweisen von Fahrzeugführern (471; - 3,48%) betroffen.

Hier bildete aber nicht immer die Missachtung des Wechsellichtzeichens das Primat, sondern sehr oft wurde im Verlauf des Räumens von Kreuzungen und Einmündungen vergessen, dass die Grünphasen für den Fußgängerverkehr bereits eingesetzt hatten.

Im engen Zusammenhang sind auch hier die Fehlverhaltensweisen beim Abbiegen zu betrachten (494; + 6,24%).

Nicht selten wurde die ÖPNV-Haltestelle beim Fahrgastwechsel zum Unfallort. Hier überwiegen hauptsächlich Pkw-Führer und Radfahrer als Unfallverursacher. Letzteren war nicht immer bewusst, dass bei durch Haltestellenbereiche führenden Radwegen für sie eine entsprechende Pflicht der Rücksichtnahme besteht (21; +- 0%).

Eine weitere typische Unfallursache von Radfahrern ist in diesem Zusammenhang die Benutzung von Fußgängerwegen mit gleichzeitiger falscher Verhaltensweise gegenüber Fußgängern (95).

Das entsprechend verkehrsrechtlich korrekte Verhalten an Fußgängerüberwegen wurde von der Mehrzahl der Fahrzeugführer eingehalten, so dass es hier nur zu einer geringen Unfallverursachung (60; - 18,92%) gekommen ist.

Trotz dieser geringen Anzahl war der Fußgängerüberweg als Unfallort nicht ganz unproblematisch. Der überwiegende Teil der Verkehrsunfälle, die sich in diesem Bereich ereigneten, wurden durch das Reaktionsvermögen einzelner Fahrzeugführer in Verbindung mit starkem Bremsen meistens in Auffahrunfälle gewandelt. Die vermeintliche Sicherheit, wie sie die Anzahl der körperlichen Schädigungen von Fußgängern hier dokumentiert, war als solche nicht eindeutig gegeben.

Unerlaubtes Entfernen vom Unfallort gemäß § 142 StGB

Unfälle mit Fußgängerbeteiligung führten, wie beschrieben, sehr häufig zu körperlichen Schädigungen. Im höchsten Maße erstaunlich ist dabei die Anzahl der Straftatbestände nach § 142 StGB. Die Straftäter rekrutierten sich aus allen Verkehrsbeteiligungsarten, ihre Anteile lagen hier sehr stark differenziert vor.

Immerhin verzeichneten Fußgänger selbst einen Anteil von 6,50% und damit entsprechend den VU-Folgen einen der niedrigsten Anteile.

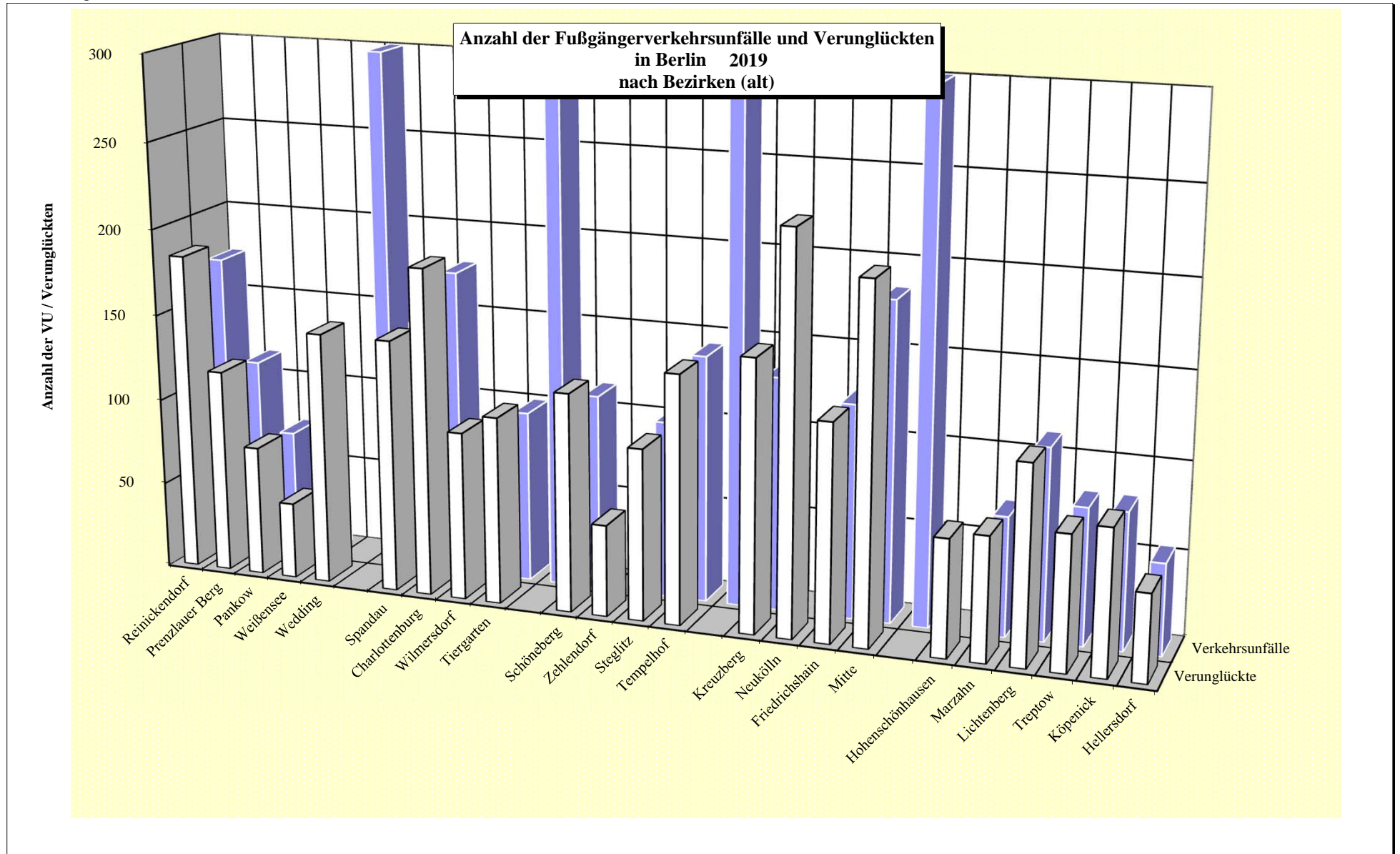
Führer von Pkw (12,95%) und Radfahrern (16,80%) lagen bei diesen Verkehrsunfällen weit über dem allgemeinen Trend.

Bedenklich ist auch der hohe Anteil bei den Führern von Lkw (21,74%). Bei Führern von motorisierten Zweirädern (7,69%) verringerte sich dieser Anteil 2019.

Unabhängig von der Anzahl stellt diese Verhaltensweise eine durch die Gesellschaft nicht hinnehmbare Rücksichtslosigkeit (Straftat!) dar.

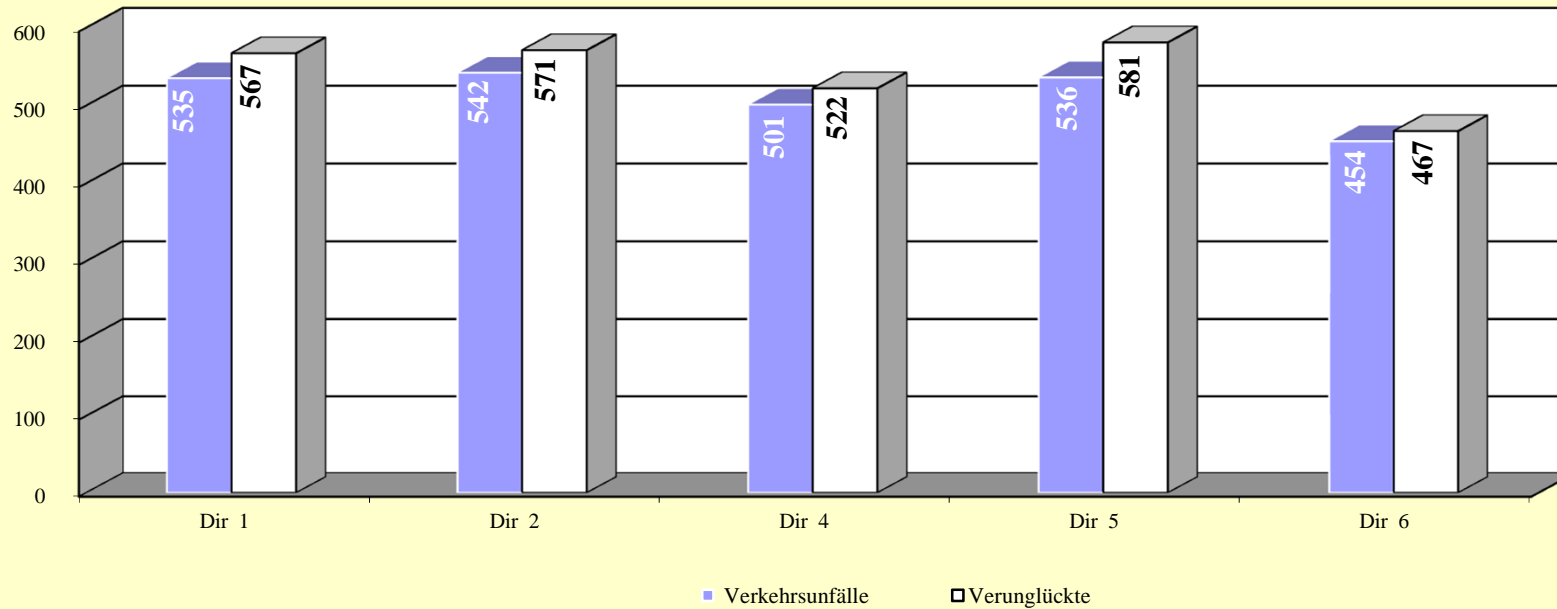
Bezirk (alt)	Eckzahlen der Fußgängerverkehrsunfälle in Berlin 2019 nach Bezirken (alt)													
	Anzahl der VU		Anzahl der Toten		Anzahl der Schwerverletzten		Anzahl der Leichtverletzten		Anteil an VU insgesamt in %		Anteil an Verunglückten in %		Anzahl der Verunglückten insgesamt	
	2019	2018	2019	2018	2019	2018	2019	2018	2019	2018	2019	2018	2019	2018
Reinickendorf	173	171	1	2	46	30	137	147	6,74	6,51	6,79	6,37	184	179
Prenzlauer Berg	113	106	0	0	22	18	96	100	4,40	4,04	4,36	4,20	118	118
Pankow	72	76	0	0	15	22	60	55	2,80	2,90	2,77	2,74	75	77
Weißensee	43	50	0	1	12	11	32	42	1,67	1,90	1,62	1,92	44	54
Wedding	134	154	1	1	21	44	124	117	5,22	5,87	5,39	5,76	146	162
Spandau	146	164	1	0	43	51	102	115	5,69	6,25	5,39	5,90	146	166
Charlottenburg	177	174	0	2	34	41	155	154	6,89	6,63	6,98	7,01	189	197
Wilmerdorf	90	77	2	0	17	16	78	69	3,50	2,93	3,58	3,02	97	85
Tiergarten	99	110	1	0	26	18	81	105	3,86	4,19	3,99	4,37	108	123
Schöneberg	113	119	1	1	22	16	103	111	4,40	4,53	4,65	4,55	126	128
Zehlendorf	47	68	2	1	18	22	33	50	1,83	2,59	1,96	2,60	53	73
Steglitz	102	108	2	1	25	30	72	88	3,97	4,11	3,66	4,23	99	119
Tempelhof	142	139	1	0	31	36	111	102	5,53	5,30	5,28	4,91	143	138
Kreuzberg	134	160	0	2	33	34	123	123	5,22	6,10	5,76	5,65	156	159
Neukölln	223	205	2	4	42	43	184	176	8,68	7,81	8,42	7,93	228	223
Friedrichshain	123	118	1	2	26	22	98	104	4,79	4,50	4,62	4,55	125	128
Mitte	183	182	4	0	36	35	164	170	7,13	6,93	7,53	7,29	204	205
Hohenschönhausen	64	51	0	0	19	12	49	41	2,49	1,94	2,51	1,88	68	53
Marzahn	69	65	1	0	21	21	50	47	2,69	2,48	2,66	2,42	72	68
Lichtenberg	110	106	3	2	30	33	81	88	4,28	4,04	4,21	4,37	114	123
Treptow	79	81	1	1	18	16	59	67	3,08	3,09	2,88	2,99	78	84
Köpenick	79	83	0	0	19	29	65	59	3,08	3,16	3,10	3,13	84	88
Hellersdorf	53	58	0	0	15	16	36	46	2,06	2,21	1,88	2,20	51	62
Berlin (Insgesamt)	2 568	2 625	24	20	591	616	2 093	2 176	100,00	100,00	100,00	100,00	2.708	2.812

Fußgängerverkehrsunfälle in Berlin



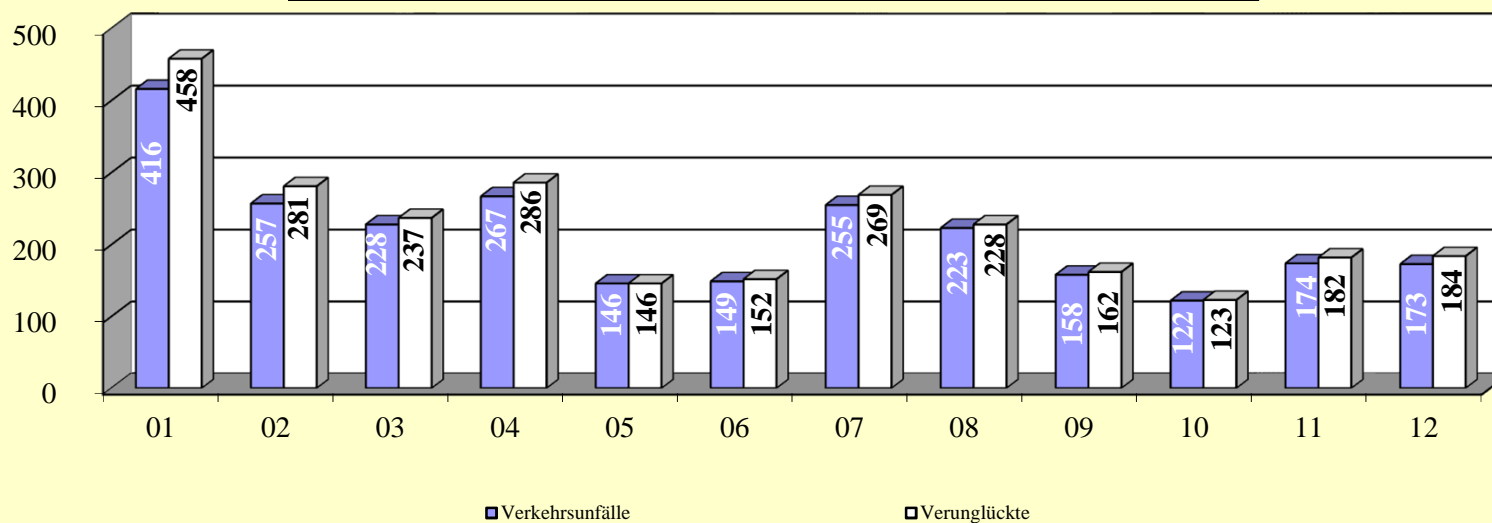
Polizeidirektion	Eckzahlen der Fußgängerverkehrsunfälle in Berlin 2019 nach Polizeidirektionen													
	Anzahl der VU		Anzahl der Toten		Anzahl der Schwerverletzten		Anzahl der Leichtverletzten		Anteil an VU insgesamt in %		Anteil an Verunglückten in %		Anzahl der Verunglückten insgesamt	
	2019	2018	2019	2018	2019	2018	2019	2018	2019	2018	2019	2018	2019	2018
Dir 1	535	403	2	3	116	81	449	344	20,83	18,49	20,94	18,43	567	428
Dir 2	542	415	4	2	123	108	444	338	21,11	19,05	21,09	19,29	571	448
Dir 4	501	434	7	3	119	104	396	351	19,51	19,92	19,28	19,72	522	458
Dir 5	536	483	6	8	111	99	464	403	20,87	22,17	21,45	21,96	581	510
Dir 6	454	444	5	3	122	127	340	348	17,68	20,38	17,25	20,59	467	478
Berlin (Insgesamt)	2 568	2 179	24	19	591	519	2 093	1 784	100,00	100,00	100,00	100,00	2 708	2.322

Eckzahlen der Fußgängerverkehrsunfälle in Berlin 2019 nach Polizeidirektionen



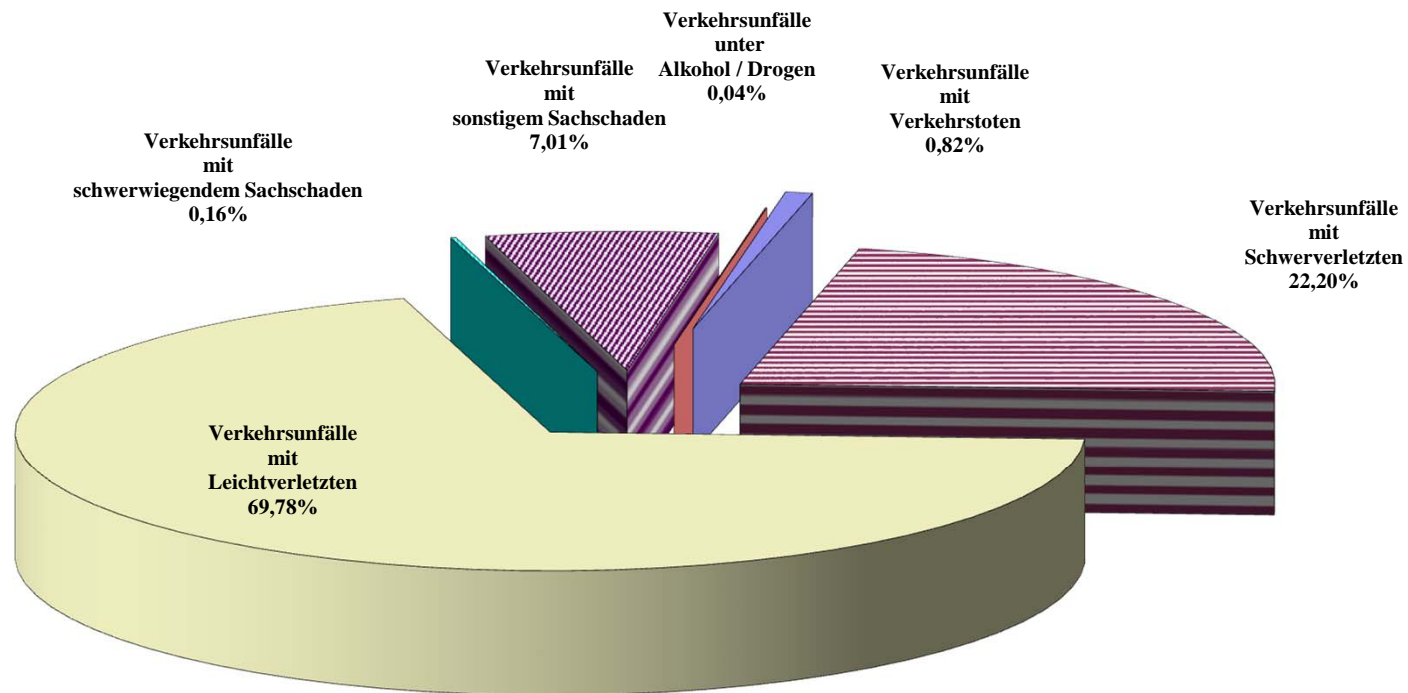
Verwaltungsbezirke		Eckzahlen der Fußgängerverkehrsunfälle in Berlin 2019 nach Verwaltungsbezirken													
		Anzahl der VU		Anzahl der Toten		Anzahl der Schwerverletzten		Anzahl der Leichtverletzten		Anteil an VU insgesamt in %		Anteil an Verunglückten		Anzahl der Verunglückten insgesamt	
		2019	2018	2019	2018	2019	2018	2019	2018	2019	2018	2019	2018	2019	2018
Mitte (01)	416	446	6	1	83	97	369	392	16,20	20,47	16,91	21,10	458	490	
Friedrichshain-Kreuzberg (02)	257	278	1	4	59	56	221	227	10,01	12,76	10,38	12,36	281	287	
Pankow (03)	228	232	0	1	49	51	188	197	8,88	10,65	8,75	10,72	237	249	
Charlottenburg-Wilmersdorf (04)	267	251	2	2	51	57	233	223	10,40	11,52	10,56	12,14	286	282	
Spandau (05)	146	164	1	0	43	51	102	115	5,69	7,53	5,39	7,15	146	166	
Steglitz-Zehlendorf (06)	149	176	4	2	43	52	105	138	5,80	8,08	5,61	8,27	152	192	
Tempelhof-Schöneberg (07)	255	258	2	1	53	52	214	213	9,93	11,84	9,93	11,46	269	266	
Neukölln (08)	223	205	2	4	42	43	184	176	8,68	9,41	8,42	9,60	228	223	
Treptow-Köpenick (09)	158	164	1	1	37	45	124	126	6,15	7,53	5,98	7,41	162	172	
Marzahn-Hellersdorf (10)	122	123	1	0	36	37	86	93	4,75	5,64	4,54	5,60	123	130	
Lichtenberg (11)	174	157	3	2	49	45	130	129	6,78	7,21	6,72	7,58	182	176	
Reinickendorf (12)	173	171	1	2	46	30	137	147	6,74	7,85	6,79	7,71	184	179	
Berlin (Insgesamt)	2 568	2 625	24	20	591	616	2 093	2 176	100,00	120,47	100,00	121,10	2 708	2 812	

Eckzahlen der Fußgängerverkehrsunfälle in Berlin 2019 nach Verwaltungsbezirken



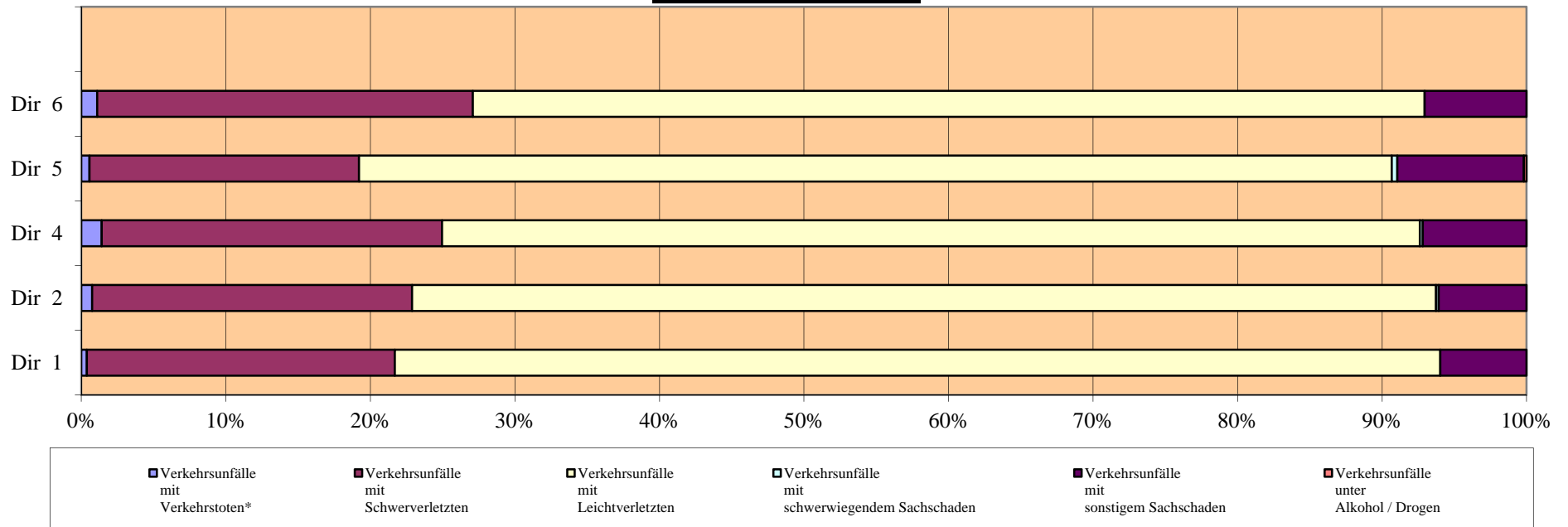
Bezirk (alt)	Verkehrsunfälle in den Bezirken (alt) 2019 nach Kategorien					
	Verkehrsunfälle mit Verkehrstoten	Verkehrsunfälle mit Schwerverletzten	Verkehrsunfälle mit Leichtverletzten	Verkehrsunfälle mit schwerwiegendem Sachschaden	Verkehrsunfälle mit sonstigem Sachschaden	Verkehrsunfälle unter Alkohol / Drogen
	(Kategorie 1)	(Kategorie 2)	(Kategorie 3)	(Kategorie 4)	(Kategorie 5)	(Kategorie 6)
Reinickendorf	1	45	115	0	12	0
Prenzlauer Berg	0	22	83	0	8	0
Pankow	0	15	54	0	3	0
Weißensee	0	12	27	0	4	0
Wedding	1	20	108	0	5	0
Spandau	1	42	91	0	12	0
Charlottenburg	0	34	137	0	6	0
Wilmersdorf	2	17	66	0	5	0
Tiergarten	1	24	65	1	8	0
Schöneberg	1	22	84	0	6	0
Zehlendorf	2	18	27	0	0	0
Steglitz	2	25	62	0	13	0
Tempelhof	1	31	96	1	13	0
Kreuzberg	0	30	96	1	7	0
Neukölln	2	39	168	0	14	0
Friedrichshain	1	26	80	1	15	0
Mitte	1	30	134	0	17	1
Hohenschönhausen	0	19	42	0	3	0
Marzahn	1	21	45	0	2	0
Lichtenberg	3	28	70	0	9	0
Treptow	1	18	54	0	6	0
Köpenick	0	18	55	0	6	0
Hellersdorf	0	14	33	0	6	0
Berlin	21	570	1 792	4	180	1

**Anteile der Kategorien an den Gesamt-VU in Berlin
2019**

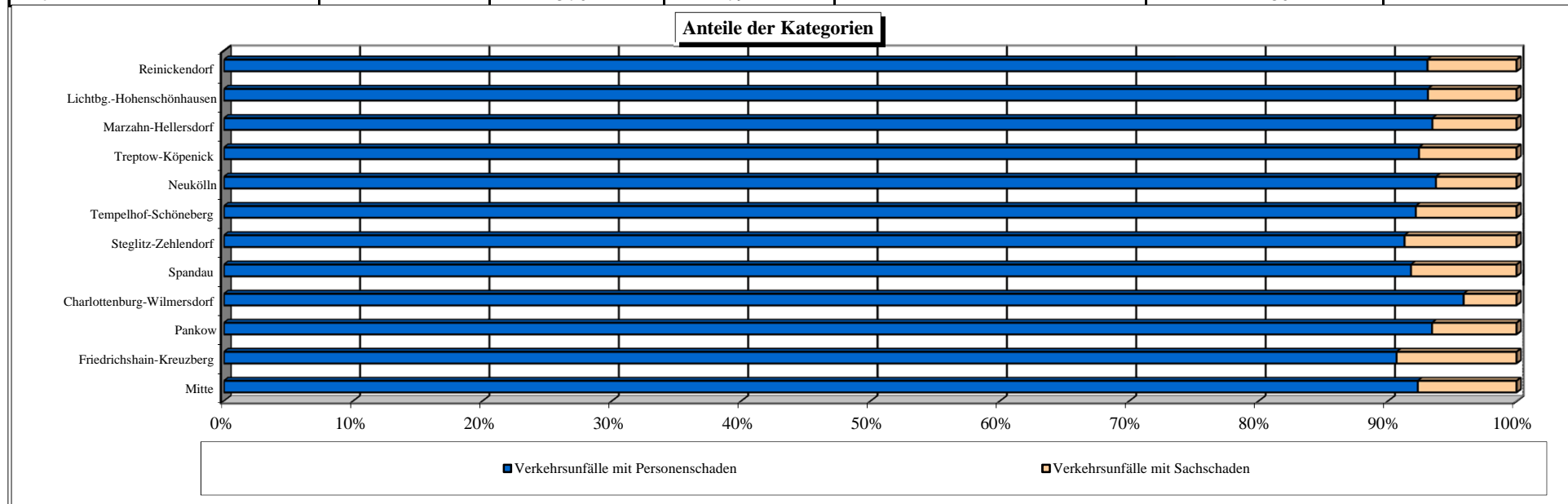


Polizeidirektion	Fußgängerverkehrsunfälle in den Polizeidirektionen 2019 nach Kategorien					
	Verkehrsunfälle mit Verkehrstoten	Verkehrsunfälle mit Schwerverletzten	Verkehrsunfälle mit Leichtverletzten	Verkehrsunfälle mit schwerwiegendem Sachschaden	Verkehrsunfälle mit sonstigem Sachschaden	Verkehrsunfälle unter Alkohol / Drogen
Dir 1	2	114	387	0	32	0
Dir 2	4	120	384	1	33	0
Dir 4	7	118	339	1	36	0
Dir 5	3	100	383	2	47	1
Dir 6	5	118	299	0	32	0
Berlin	21	570	1.792	4	180	1

Anteile der Kategorien

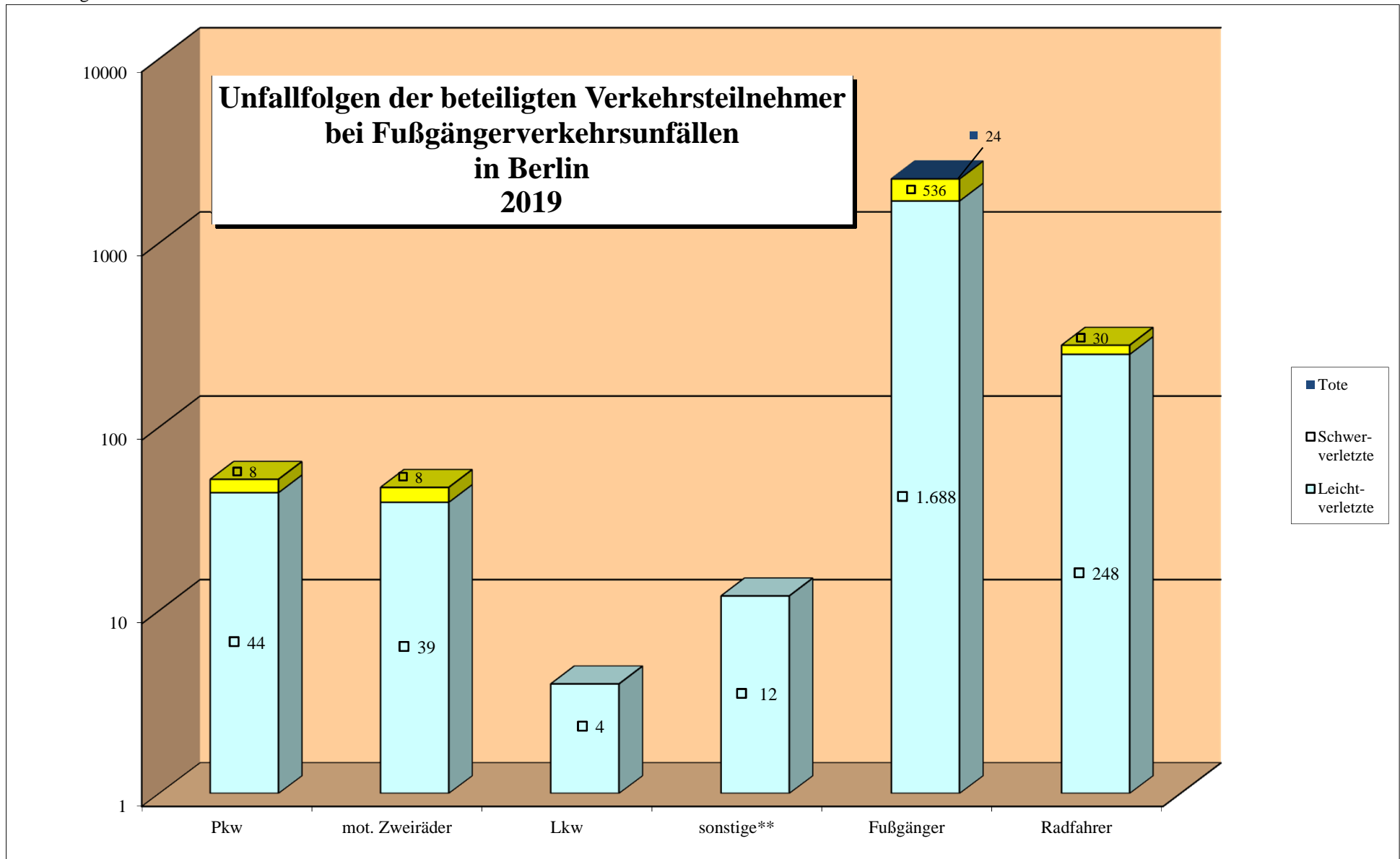


Verwaltungsbezirke		Fußgängerverkehrsunfälle in den Verwaltungsbezirken 2019 nach Kategorien					
		Verkehrsunfälle mit Verkehrstoten	Verkehrsunfälle mit Schwerverletzten	Verkehrsunfälle mit Leichtverletzten	Verkehrsunfälle mit schwerwiegendem Sachschaden	Verkehrsunfälle mit sonstigem Sachschaden	Verkehrsunfälle unter Alkohol / Drogen
Mitte	(01)	3	74	307	1	30	1
Friedrichshain-Kreuzberg	(02)	1	56	176	2	22	0
Pankow	(03)	0	49	164	0	15	0
Charlottenburg-Wilmersdorf	(04)	2	51	203	0	11	0
Spandau	(05)	1	42	91	0	12	0
Steglitz-Zehlendorf	(06)	4	43	89	0	13	0
Tempelhof-Schöneberg	(07)	2	53	180	1	19	0
Neukölln	(08)	2	39	168	0	14	0
Treptow-Köpenick	(09)	1	36	109	0	12	0
Marzahn-Hellersdorf	(10)	1	35	78	0	8	0
Lichtenberg	(11)	3	47	112	0	12	0
Reinickendorf	(12)	1	45	115	0	12	0
Berlin		21	570	1 792	4	180	1



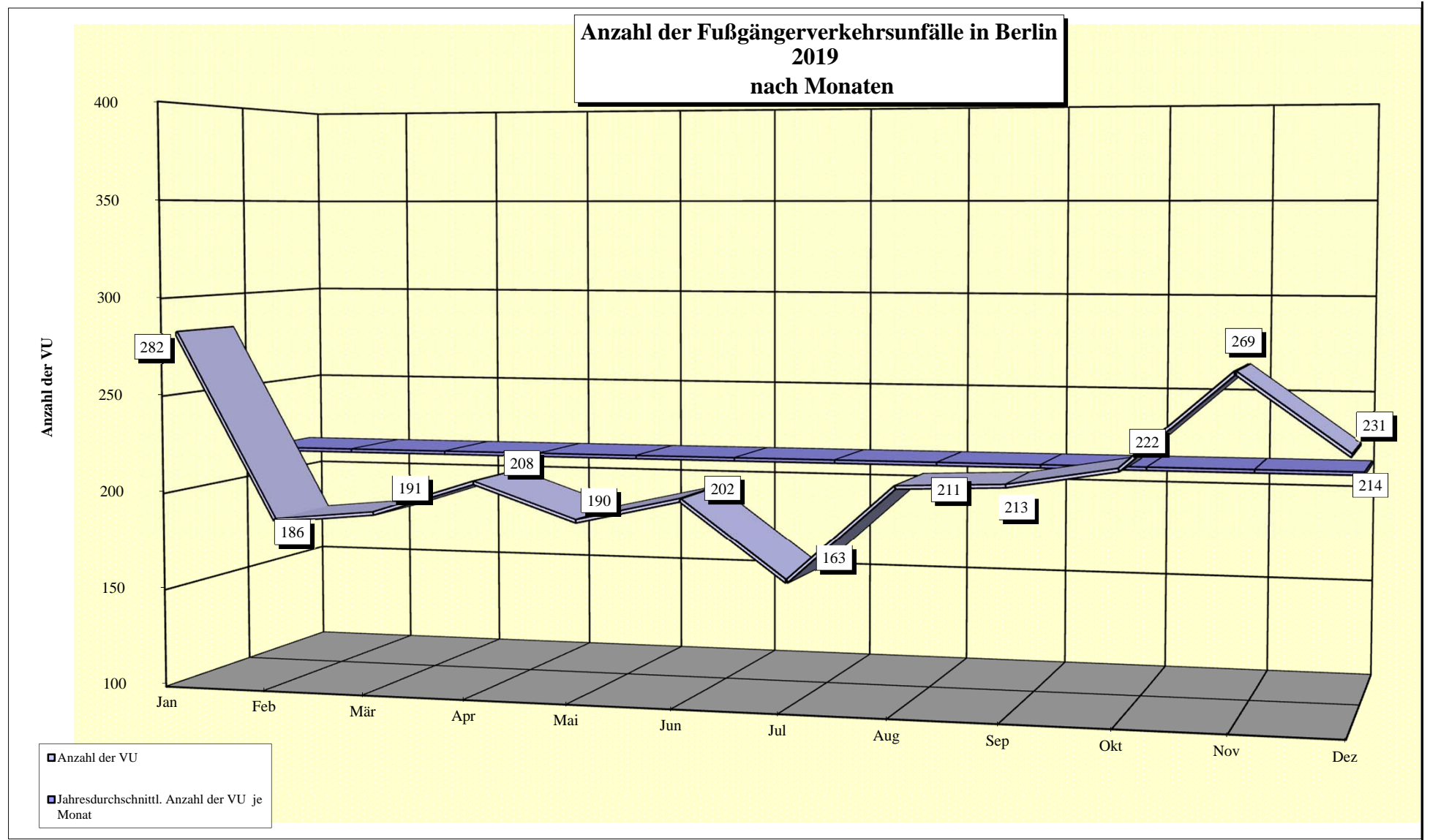
Verkehrslagebild

Bezirk (alt)	Unfallfolgen der beteiligten Verkehrsteilnehmer bei Fußgängerverkehrsunfällen in Berlin 2019 nach Bezirken (alt)																	
	Pkw			mot. Zweiräder			Lkw			sonstige**			Fußgänger			Radfahrer		
	Tote	Schwer- verletzte	Leicht- verletzte	Tote	Schwer- verletzte	Leicht- verletzte	Tote	Schwer- verletzte	Leicht- verletzte	Tote	Schwer- verletzte	Leicht- verletzte	Tote	Schwer- verletzte	Leicht- verletzte	Tote	Leicht- verletzte	
Reinickendorf	-	-	8	-	-	3	-	-	1	-	-	-	1	42	113	-	2	7
Prenzlauer Berg	-	-	-	-	-	-	-	-	-	-	-	-	-	21	74	-	1	19
Pankow	-	-	2	-	-	2	-	-	1	-	-	1	-	14	48	-	-	4
Weißensee	-	-	1	-	-	1	-	-	-	-	-	-	-	12	27	-	-	3
Wedding	-	-	1	-	1	1	-	-	-	-	-	-	1	16	101	-	4	19
Spandau	-	1	4	-	1	3	-	-	1	-	-	-	1	41	84	-	-	4
Charlottenburg	-	-	2	-	-	4	-	-	-	-	-	-	-	33	128	-	1	18
Wilmerdorf	-	-	-	-	-	1	-	-	-	-	-	-	2	16	67	-	1	10
Tiergarten	-	1	-	-	-	2	-	-	-	-	-	1	1	21	64	-	4	10
Schöneberg	-	-	-	-	1	1	-	-	1	-	-	2	1	19	80	-	2	16
Zehlendorf	-	-	-	-	-	1	-	-	-	-	-	-	2	16	28	-	2	4
Steglitz	-	-	3	-	-	-	-	-	-	-	-	-	2	23	62	-	2	6
Tempelhof	-	-	3	-	-	2	-	-	-	-	-	1	1	29	96	-	1	4
Kreuzberg	-	1	1	-	1	2	-	-	-	-	-	2	-	29	88	-	2	29
Neukölln	-	1	5	-	1	5	-	-	-	-	-	-	2	40	157	-	-	15
Friedrichshain	-	-	1	-	2	1	-	-	-	-	-	-	1	22	69	-	2	25
Mitte	-	2	3	-	-	4	-	-	-	-	-	2	4	29	122	-	2	29
Hohenschönhausen	-	-	-	-	-	1	-	-	-	-	-	3	-	18	40	-	-	2
Marzahn	-	-	4	-	-	-	-	-	-	-	-	-	1	21	45	-	-	1
Lichtenberg	-	1	2	-	-	3	-	-	-	-	-	-	3	28	66	-	1	8
Treptow	-	-	1	-	-	1	-	-	-	-	-	-	1	17	47	-	1	5
Köpenick	-	-	1	-	1	1	-	-	-	-	-	-	-	16	52	-	1	7
Hellersdorf	-	1	2	-	-	-	-	-	-	-	-	-	-	13	30	-	1	3
Berlin	0	8	44	0	8	39	0	0	4	0	0	12	24	536	1.688	0	30	248

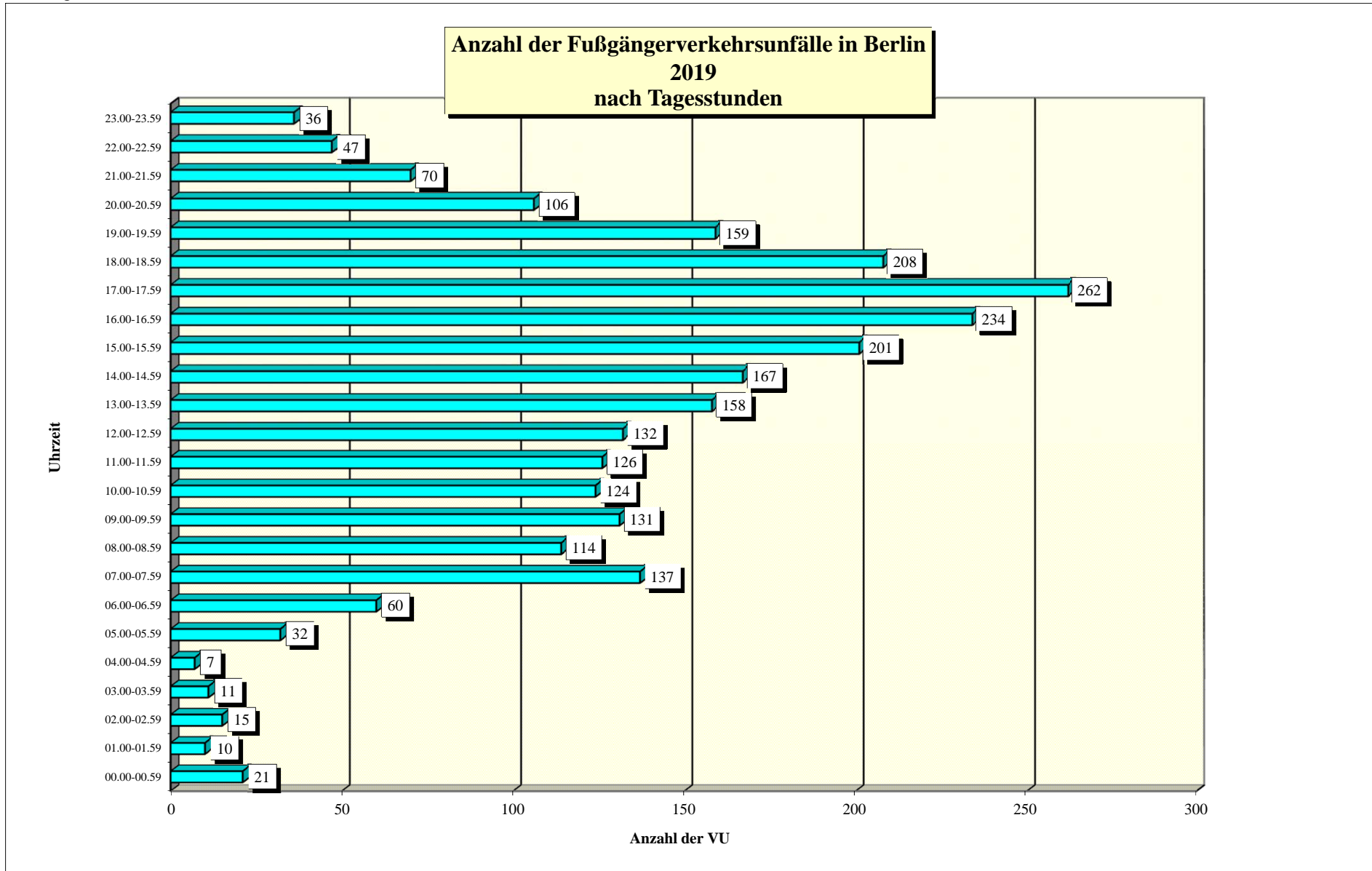


Verkehrslagebild

Bezirk (alt)	Fußgängerverkehrsunfälle in den Bezirken (alt) 2019 nach Monaten												
	Jan	Feb	Mär	Apr	Mai	Jun	Jul	Aug	Sep	Okt	Nov	Dez	insges.
Reinickendorf	27	14	16	9	10	7	7	11	14	14	23	21	173
Prenzlauer Berg	11	9	6	10	7	10	4	17	7	8	14	10	113
Pankow	5	5	5	3	5	7	6	5	8	6	7	10	72
Weißensee	1	6	1	3	2	2	3	5	2	5	8	5	43
Wedding	11	7	7	14	12	9	11	12	10	13	18	10	134
Spandau	19	9	15	9	10	10	8	14	9	15	14	14	146
Charlottenburg	23	12	12	14	10	17	13	15	25	10	17	9	177
Wilmerdorf	9	10	7	9	6	6	6	6	8	9	5	9	90
Tiergarten	4	11	5	8	5	10	8	11	11	12	11	3	99
Schöneberg	16	5	10	9	8	4	9	13	9	13	10	7	113
Zehlendorf	9	1	3	3	3	2	3	3	3	2	5	10	47
Steglitz	19	4	10	9	7	9	4	5	8	7	12	8	102
Tempelhof	17	10	9	13	15	12	7	10	8	9	13	19	142
Kreuzberg	9	8	8	10	16	14	10	17	15	9	9	9	134
Neukölln	25	23	14	22	11	17	7	18	19	19	25	23	223
Friedrichshain	12	9	5	14	12	8	10	12	4	12	13	12	123
Mitte	21	15	13	8	11	24	15	16	21	17	15	7	183
Hohenschönhausen	5	5	5	1	3	5	5	3	1	9	15	7	64
Marzahn	13	7	11	8	5	3	2	1	1	5	9	4	69
Lichtenberg	5	3	9	15	7	8	7	8	14	12	10	12	110
Treptow	7	7	5	6	10	7	10	4	4	7	7	5	79
Köpenick	7	5	7	6	9	7	6	5	6	5	5	11	79
Hellersdorf	7	1	8	5	6	4	2	0	6	4	4	6	53
Berlin	282	186	191	208	190	202	163	211	213	222	269	231	2.568

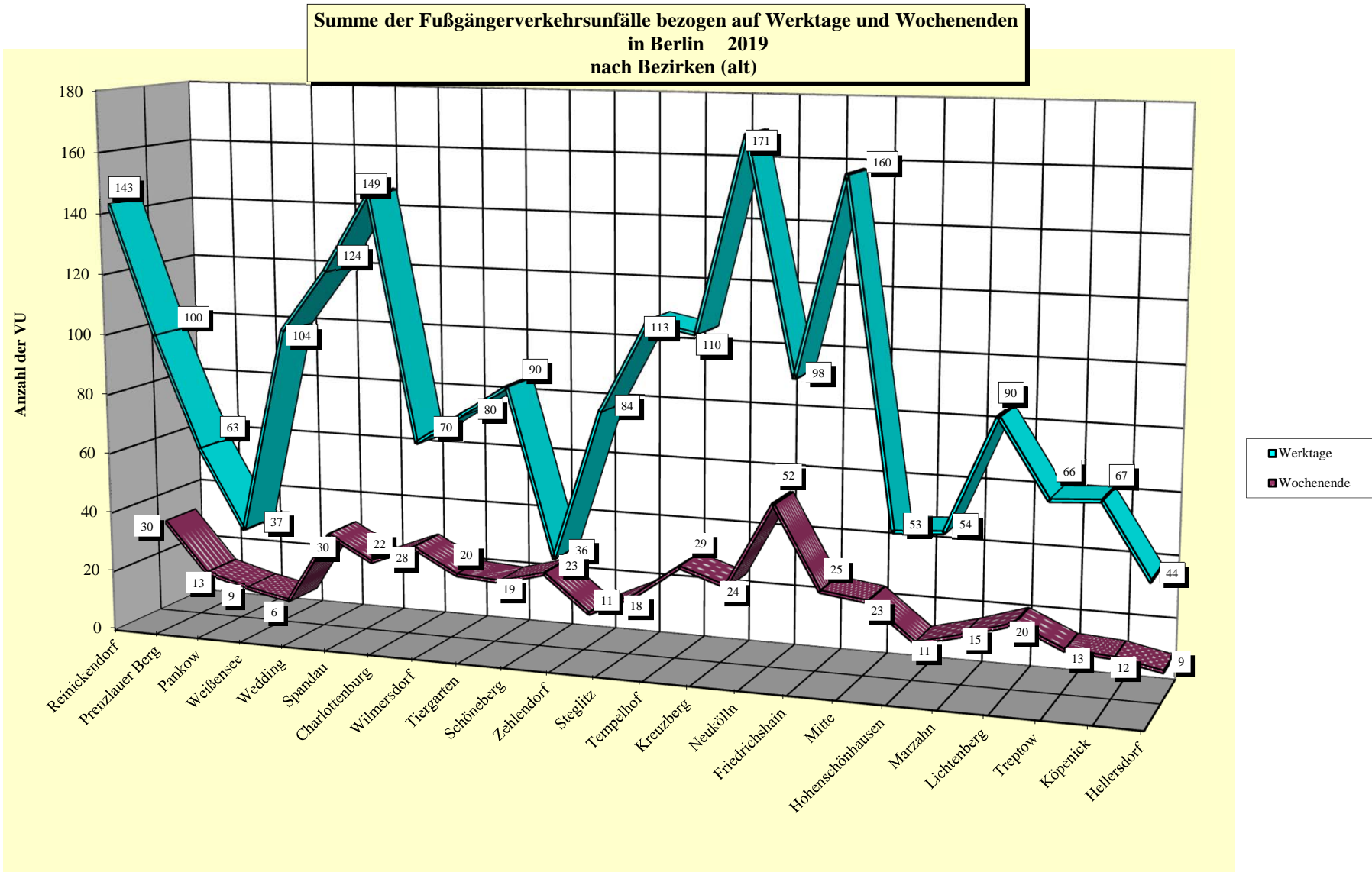


Stunde	Tageszeitliche Verteilung der Fußgängerverkehrsunfälle in Berlin 2019 nach Monaten											
	Januar	Februar	März	April	Mai	Juni	Juli	August	September	Oktober	November	Dezember
00.00-00.59	2	1	1	2	0	2	1	2	1	3	3	3
01.00-01.59	0	0	2	0	0	1	2	4	0	0	0	1
02.00-02.59	4	1	1	0	2	1	2	0	0	2	0	2
03.00-03.59	2	1	0	0	0	1	1	4	0	0	2	0
04.00-04.59	0	0	2	0	0	0	0	0	2	2	1	0
05.00-05.59	3	6	3	1	2	1	1	0	3	3	5	4
06.00-06.59	11	4	7	0	3	2	2	4	6	4	9	8
07.00-07.59	21	9	8	12	11	5	7	14	9	12	13	16
08.00-08.59	12	8	4	4	7	13	3	17	13	11	14	8
09.00-09.59	7	2	9	10	12	12	13	12	15	9	16	14
10.00-10.59	9	9	12	18	11	6	11	7	10	16	9	6
11.00-11.59	21	8	3	13	12	13	9	9	6	14	8	10
12.00-12.59	12	10	11	14	9	12	8	11	13	11	9	12
13.00-13.59	9	22	14	12	9	16	12	18	10	13	11	12
14.00-14.59	9	10	9	13	16	20	15	12	19	19	16	9
15.00-15.59	13	16	18	24	15	20	15	19	13	18	23	7
16.00-16.59	30	12	12	25	20	15	12	16	25	15	28	24
17.00-17.59	35	15	19	17	20	12	13	15	19	20	41	36
18.00-18.59	39	16	15	17	17	17	11	16	12	15	20	13
19.00-19.59	16	12	13	8	6	13	11	13	13	17	17	20
20.00-20.59	14	11	10	9	6	6	2	8	9	10	11	10
21.00-21.59	3	6	8	4	5	9	3	3	8	5	9	7
22.00-22.59	6	3	5	4	5	2	4	3	5	3	2	5
23.00-23.59	4	4	5	1	2	3	5	4	2	0	2	4
Insgesamt	282	186	191	208	190	202	163	211	213	222	269	231

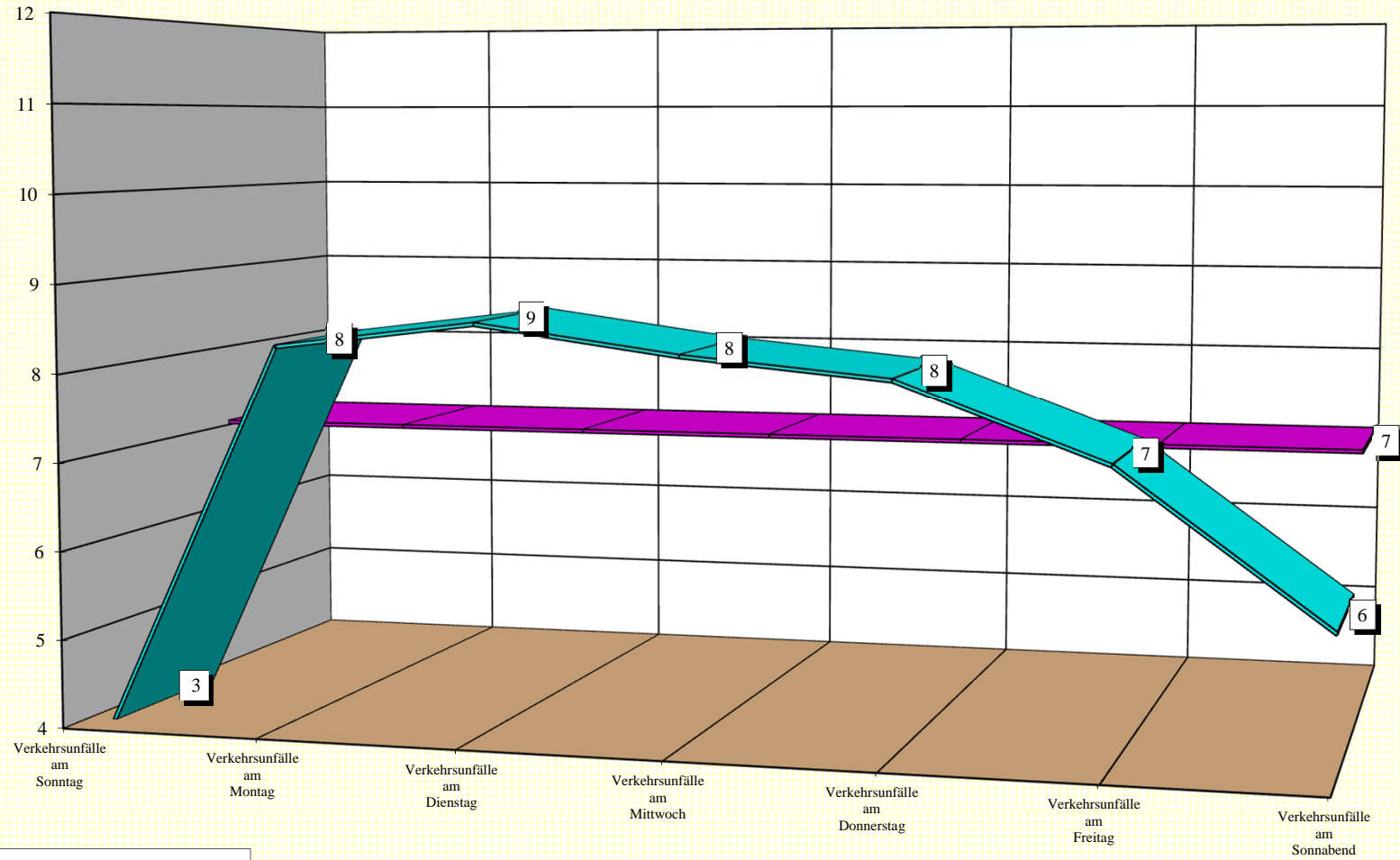


Bezirk (alt)	Fußgängerverkehrsunfälle in den Bezirken (alt) 2019 nach Wochentagen						
	Verkehrsunfälle am Sonntag	Verkehrsunfälle am Montag	Verkehrsunfälle am Dienstag	Verkehrsunfälle am Mittwoch	Verkehrsunfälle am Donnerstag	Verkehrsunfälle am Freitag	Verkehrsunfälle am Sonnabend
Reinickendorf	10	40	33	27	21	22	20
Prenzlauer Berg	7	16	20	23	21	20	6
Pankow	1	14	10	11	13	15	8
Weißensee	3	9	4	9	6	9	3
Wedding	10	18	25	25	19	17	20
Spandau	7	25	27	22	22	28	15
Charlottenburg	13	35	31	37	24	22	15
Wilmerdorf	7	14	10	22	15	9	13
Tiergarten	7	15	20	16	15	14	12
Schöneberg	5	15	21	11	29	14	18
Zehlendorf	3	9	8	5	10	4	8
Steglitz	6	14	25	19	14	12	12
Tempelhof	12	27	21	29	16	20	17
Kreuzberg	13	23	25	20	24	18	11
Neukölln	22	39	39	27	36	30	30
Friedrichshain	12	14	16	23	21	24	13
Mitte	11	32	33	36	33	26	12
Hohenschönhausen	2	9	14	8	13	9	9
Marzahn	2	11	10	11	16	6	13
Lichtenberg	9	20	12	14	18	26	11
Treptow	3	11	17	15	14	9	10
Köpenick	6	14	20	12	9	12	6
Hellersdorf	2	8	6	9	11	10	7
Berlin	173	432	447	431	420	376	289

Fußgängerverkehrsunfälle in Berlin



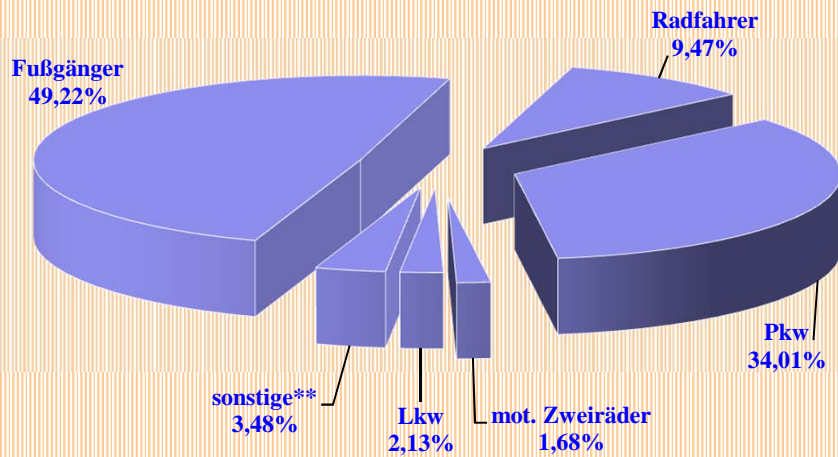
Durchschnittliche Anzahl der Fußgängerverkehrsunfälle nach Wochentagen



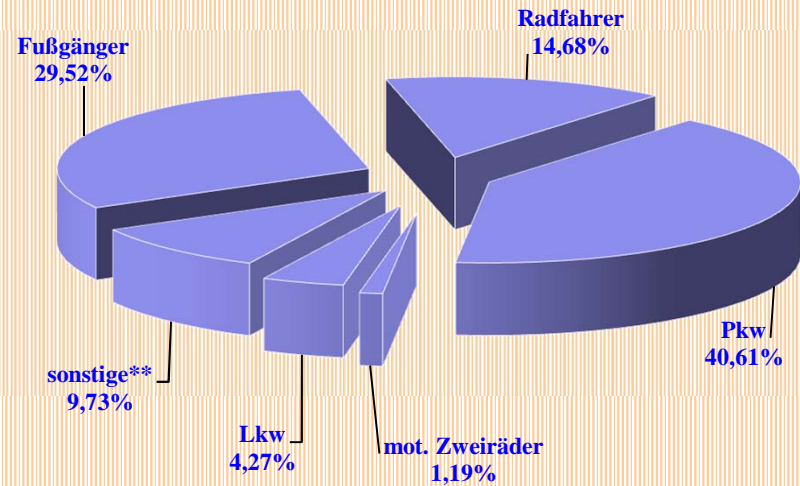
- Durchschnittl. VU je Wochentag
- Jahresdurchschnittl. VU je Tag

Direktionen	Unfallbeteiligte bei Fußgängerverkehrsunfällen in Berlin 2019 darunter mit Straftatbestand § 142 StGB (unerlaubtes Entfernen vom Unfallort)												
	Anzahl	Pkw		mot. Zweiräder		Lkw		sonstige**		Fußgänger		Radfahrer	
		Anzahl	darunter mit § 142	Anzahl	darunter mit § 142	Anzahl	darunter mit § 142	Anzahl	darunter mit § 142	Anzahl	darunter mit § 142	Anzahl	darunter mit § 142
Dir 1	382	49		16	1	28	5	28	10	554	40	116	22
Dir 2	393	54		17	0	27	6	39	13	562	35	94	11
Dir 4	392	44		14	3	19	5	34	10	518	25	79	19
Dir 5	326	43		31	3	19	7	46	17	562	51	159	17
Dir 6	345	48		13	0	22	2	41	7	464	22	64	17
Berlin	1838	238		91	7	115	25	188	57	2660	173	512	86
Anteil des § 142 an der Art der Verkehrsbeteiligung		12,95%		7,69%		21,74%		30,32%		6,50%		16,80%	

Anteil der Unfallbeteiligten in Berlin 2019 nach Art der Verkehrsbeteiligung



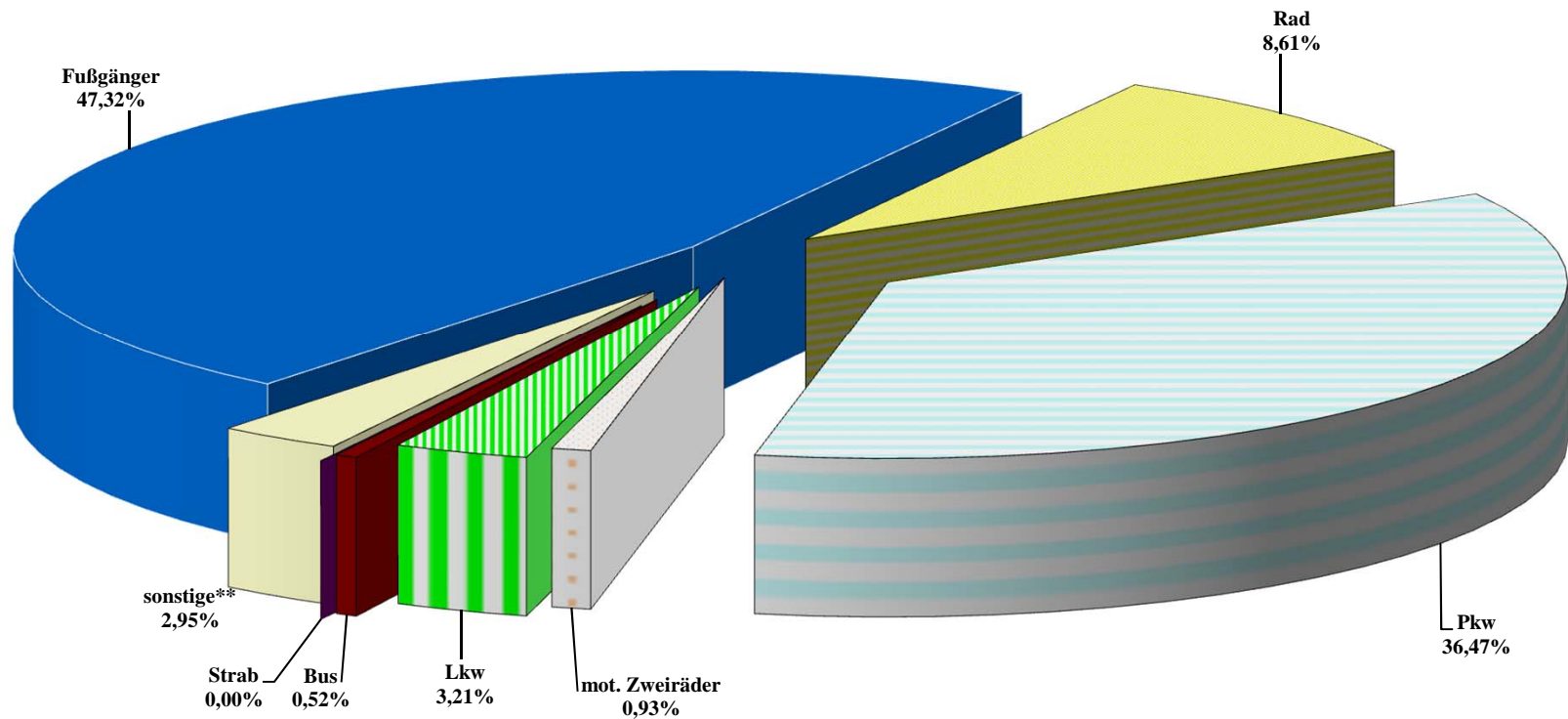
Anteil der Unfallbeteiligten mit § 142 in Berlin 2019 nach Art der Verkehrsbeteiligung



** Sonstige: alle Beteiligten bei denen Vk-Art nicht bekannt, bzw. alle nicht aufgeführten Beteiligungsarten

Bezirk (alt)	Unfallverursacher bei Fußgängerverkehrsunfällen in den Bezirken (alt) 2019 nach Verkehrsteilnehmerart							
	Pkw	mot. Zweiräder	Lkw	Bus	Strab	sonstige**	Fußgänger	Rad
Reinickendorf	79	0	9	1	0	0	87	9
Prenzlauer Berg	26	0	1	0	0	5	68	20
Pankow	33	2	2	0	0	2	29	7
Weißensee	17	0	3	0	0	0	23	2
Wedding	41	1	6	0	0	4	70	16
Spandau	69	0	5	0	0	6	71	3
Charlottenburg	79	1	7	0	0	8	73	13
Wilmerdorf	41	0	4	0	0	1	42	6
Tiergarten	26	0	7	1	0	5	57	6
Schöneberg	43	2	2	0	0	7	51	13
Zehlendorf	25	1	0	0	0	4	13	5
Steglitz	53	3	3	0	0	1	39	9
Tempelhof	58	1	7	6	0	3	61	10
Kreuzberg	43	4	5	1	0	4	73	15
Neukölln	90	1	7	3	0	5	109	16
Friedrichshain	29	0	0	0	0	3	77	20
Mitte	48	4	5	1	0	12	93	28
Hohenschönhausen	19	3	5	0	0	1	33	6
Marzahn	26	0	3	1	0	0	36	5
Lichtenberg	47	0	1	0	0	2	56	8
Treptow	35	1	1	0	0	4	36	5
Köpenick	28	1	1	0	0	2	42	8
Hellersdorf	23	0	2	0	0	0	30	1
Berlin	978	25	86	14	0	79	1 269	231

**Anteilmäßige Verteilung der Unfallverursacher bei Fußgängerverkehrsunfällen
in Berlin
2019
nach Verkehrsteilnehmerart**

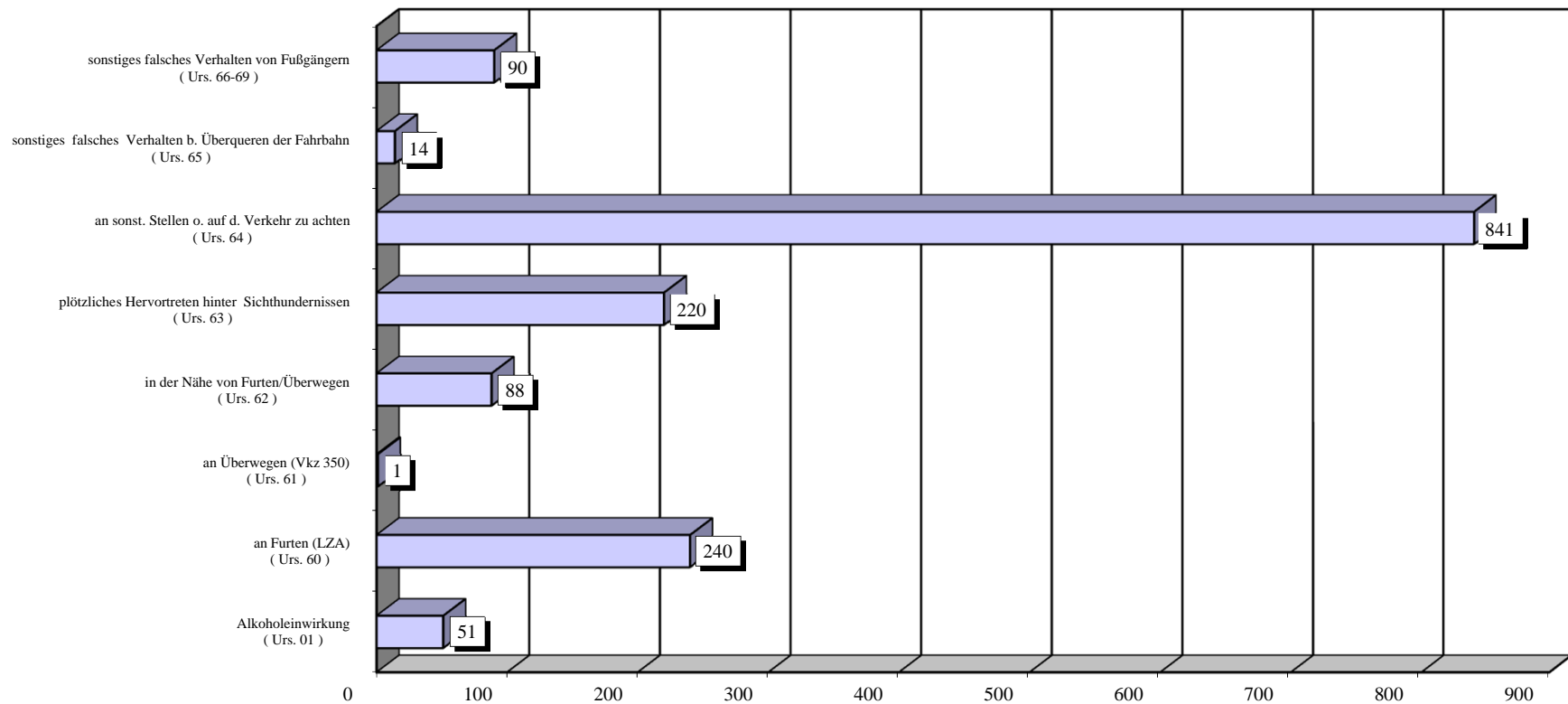


** Sonstige: alle Verursacher bei denen Vk-Art nicht bekannt, bzw. alle nicht aufgeführten Beteiligungsarten

Verkehrslagebild

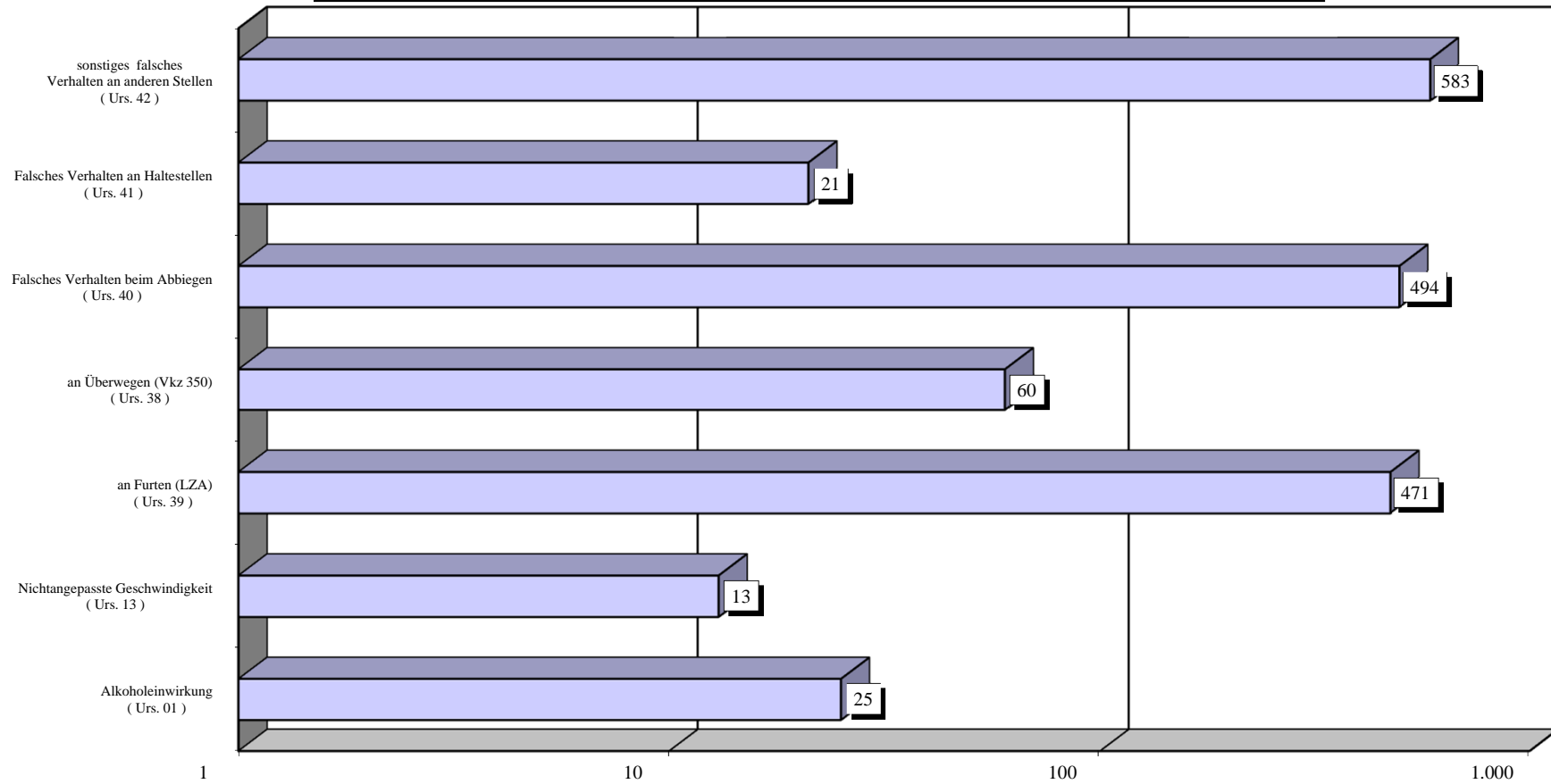
Bezirk (alt)	Hauptunfallursachen der Fußgänger in Berlin 2019 nach Bezirken (alt)							
	Alkoholeinwirkung (Urs. 01)	an Furten (LZA) (Urs. 60)	an Überwegen (Vkz 350) (Urs. 61)	in der Nähe von Furten/Überwegen (Urs. 62)	plötzliches Hervortreten hinter Sichhindernissen (Urs. 63)	an sonst. Stellen o. auf d. Verkehr zu achten (Urs. 64)	sonstiges falsches Verhalten b. Überqueren der Fahrbahn (Urs. 65)	sonstiges falsches Verhalten von Fußgängern (Urs. 66-69)
Reinickendorf	2	12	0	4	20	65	1	5
Prenzlauer Berg	2	18	0	6	9	39	0	5
Pankow	1	4	0	1	5	23	1	1
Weißensee	1	3	0	1	6	19	0	1
Wedding	5	15	0	2	15	46	1	6
Spandau	2	15	0	6	14	49	0	1
Charlottenburg	5	10	0	6	16	53	0	4
Wilmerdorf	0	9	0	4	7	28	0	1
Tiergarten	4	6	0	3	9	40	2	6
Schöneberg	1	10	0	0	7	36	0	5
Zehlendorf	0	3	0	2	2	6	0	2
Steglitz	0	10	0	5	6	23	1	0
Tempelhof	2	7	0	4	10	41	1	8
Kreuzberg	3	10	0	6	15	51	1	6
Neukölln	4	23	0	12	24	64	1	9
Friedrichshain	6	21	0	2	10	45	0	10
Mitte	4	25	0	9	14	50	0	9
Hohenschönhausen	0	5	0	4	3	22	1	1
Marzahn	2	4	0	3	4	26	1	2
Lichtenberg	4	16	1	3	4	34	1	1
Treptow	2	3	0	2	8	31	0	0
Köpenick	1	6	0	1	8	30	2	3
Hellersdorf	0	5	0	2	4	20	0	4
Berlin	51	240	1	88	220	841	14	90

**Anzahl ausgewählter Hauptunfallursachen von Fußgängern
in Berlin
2019**



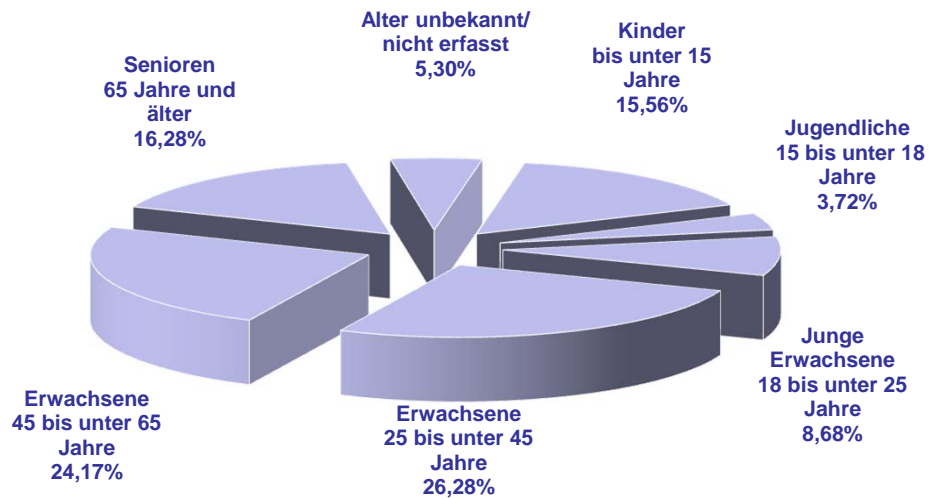
Bezirk (alt)	Hauptunfallursachen der anderen Verkehrsunfallbeteiligten bei Fußgänger-VU in Berlin 2019 nach Bezirken (alt)						
	Alkoholeinwirkung (Urs. 01)	Nichtangepasste Geschwindigkeit (Urs. 13)	an Furten (LZA) (Urs. 39)	an Überwegen (Vkz 350) (Urs. 38)	Falsches Verhalten beim Abbiegen (Urs. 40)	Falsches Verhalten an Haltestellen (Urs. 41)	sonstiges falsches Verhalten an anderen Stellen (Urs. 42)
Reinickendorf	1	0	37	2	42	1	36
Prenzlauer Berg	2	0	14	4	11	5	21
Pankow	2	0	7	3	11	0	28
Weißensee	0	1	6	3	9	0	6
Wedding	6	2	26	1	22	1	28
Spandau	1	1	42	1	36	2	25
Charlottenburg	2	3	29	4	38	2	47
Wilmerdorf	1	0	16	1	24	0	22
Tiergarten	0	0	15	1	15	1	20
Schöneberg	1	0	28	1	28	0	25
Zehlendorf	0	2	12	5	12	1	15
Steglitz	0	0	30	3	32	0	19
Tempelhof	0	0	24	2	30	0	45
Kreuzberg	1	0	25	5	24	0	29
Neukölln	2	2	43	5	48	1	47
Friedrichshain	2	1	15	2	12	2	20
Mitte	3	0	36	2	28	1	44
Hohenschönhausen	0	0	4	2	4	1	24
Marzahn	0	0	7	2	9	0	18
Lichtenberg	1	1	19	2	16	0	25
Treptow	0	0	13	5	17	1	18
Köpenick	0	0	13	1	10	2	17
Hellersdorf	0	0	10	3	16	0	4
Berlin	25	13	471	60	494	21	583

**Anzahl ausgewählter Hauptunfallursachen der anderen Verkehrsunfallbeteiligten
bei Fußgängerverkehrsunfällen
in Berlin
2019**

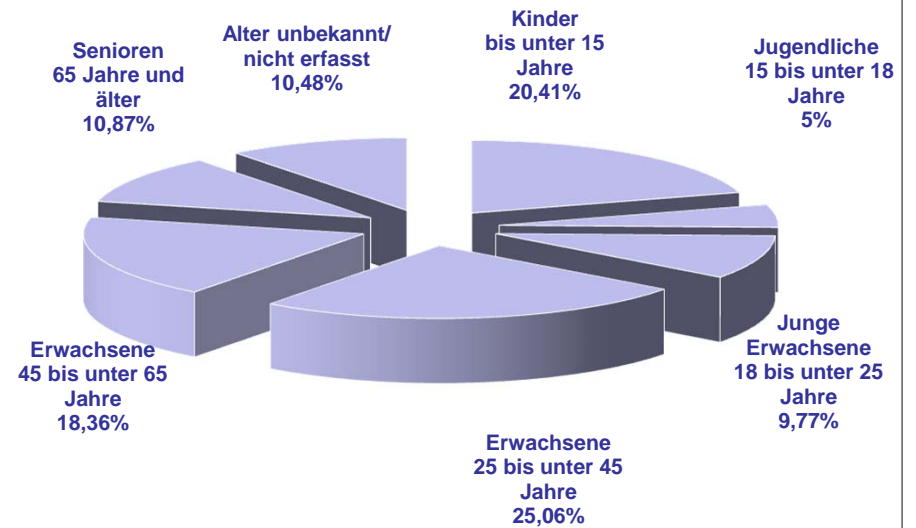


Bezirk (alt)	Fußgängerbeteiligung an VU in Berlin 2019 nach Altersgruppen und Bezirken (alt)													
	Kinder bis unter 15 Jahre		Jugendliche 15 bis unter 18 Jahre		Junge Erwachsene 18 bis unter 25 Jahre		Erwachsene 25 bis unter 45 Jahre		Erwachsene 45 bis unter 65 Jahre		Senioren 65 Jahre und älter		Alter unbekannt/ nicht erfasst	
	insgesamt	Verursacher	insgesamt	Verursacher	insgesamt	Verursacher	insgesamt	Verursacher	insgesamt	Verursacher	insgesamt	Verursacher	insgesamt	Verursacher
Reinickendorf	32	23	3	1	18	7	34	14	48	14	30	12	17	16
Prenzlauer Berg	21	15	7	4	10	6	30	15	25	15	15	6	7	7
Pankow	13	10	3	2	6	1	10	6	26	6	12	1	3	3
Weißensee	9	7	4	4	0	0	12	6	12	3	8	2	1	1
Wedding	29	17	4	3	11	4	43	19	33	14	13	8	5	5
Spandau	27	20	6	3	13	6	35	13	32	12	28	9	9	8
Charlottenburg	17	6	4	2	16	9	47	17	49	21	42	11	7	7
Wilmersdorf	14	9	3	1	6	4	20	6	23	7	25	12	3	3
Tiergarten	18	8	3	2	9	5	28	17	27	15	13	4	7	6
Schöneberg	16	6	5	4	6	4	29	16	32	12	23	4	5	5
Zehlendorf	9	5	3	1	8	3	12	2	9	1	8	0	1	1
Steglitz	15	9	7	6	9	4	16	3	31	9	21	2	7	6
Tempelhof	24	17	9	7	7	3	43	14	28	7	30	9	5	4
Kreuzberg	17	9	1	1	19	11	46	20	33	13	13	6	13	13
Neukölln	43	28	9	7	20	11	55	29	52	17	42	10	7	7
Friedrichshain	16	9	2	1	15	12	42	29	33	15	7	2	11	9
Mitte	12	4	6	2	18	8	84	44	51	17	14	6	12	12
Hohenschönhausen	14	8	3	2	4	3	12	5	16	7	13	6	2	2
Marzahn	17	12	6	2	8	4	12	7	14	3	13	7	1	1
Lichtenberg	12	6	3	3	10	6	35	18	25	13	24	7	4	3
Treptow	12	8	1	0	8	5	23	7	18	6	13	5	5	5
Köpenick	11	10	4	3	4	4	17	7	20	5	21	8	5	5
Hellersdorf	16	13	3	3	6	4	14	4	6	1	5	1	4	4
Berlin	414	259	99	64	231	124	699	318	643	233	433	138	141	133
Anteil der Verursacher an der Altersgruppe		62,56%		64,65%		53,68%		45,49%		36,24%		31,87%		94,33%

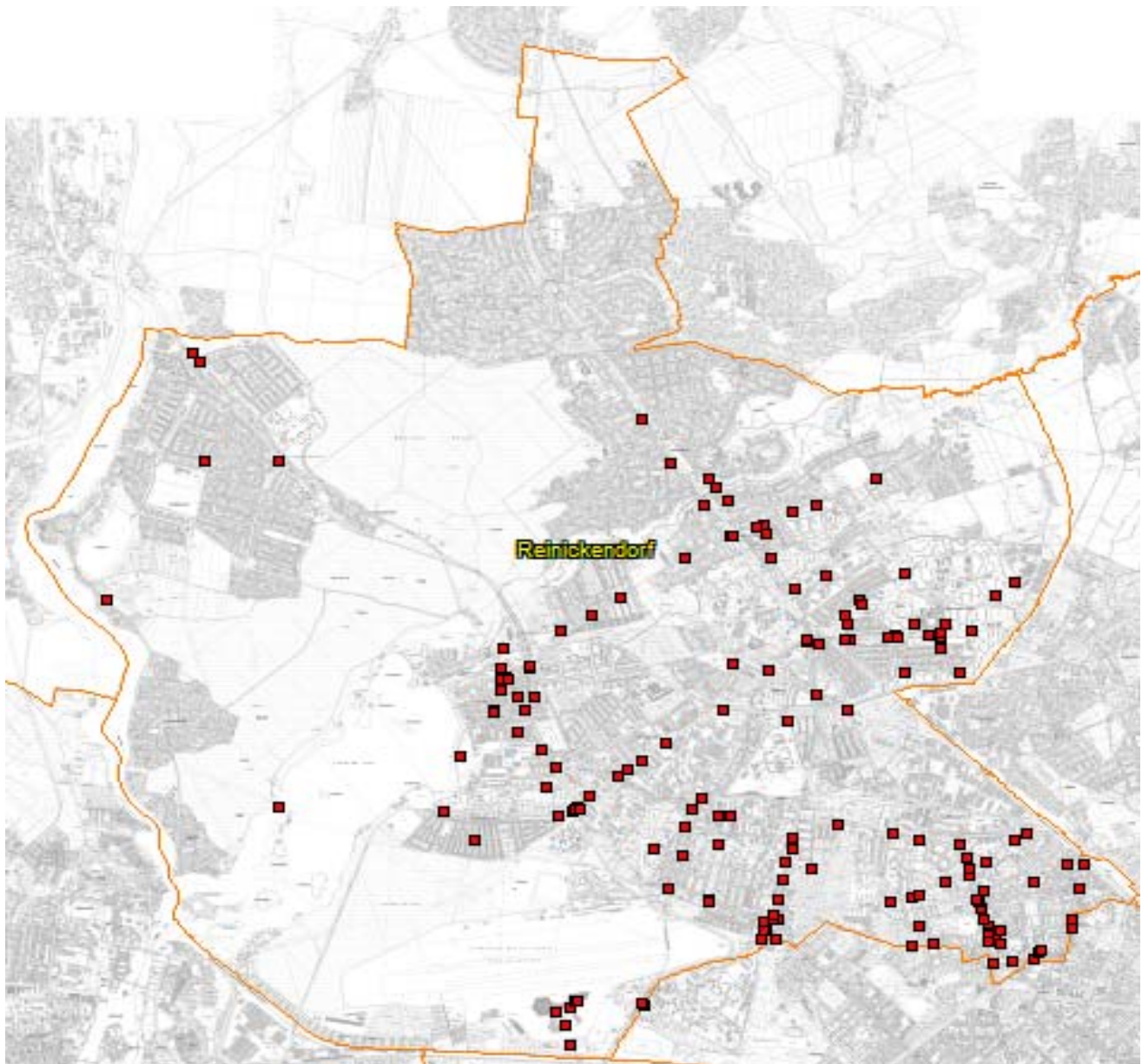
**Fußgängerbeteiligung an VU nach Altersgruppen
in Berlin
2019**



**Fußgänger als Verursacher nach Altersgruppen
in Berlin
2019**



Verkehrsunfälle 2019 mit Beteiligung von Fußgängern Reinickendorf



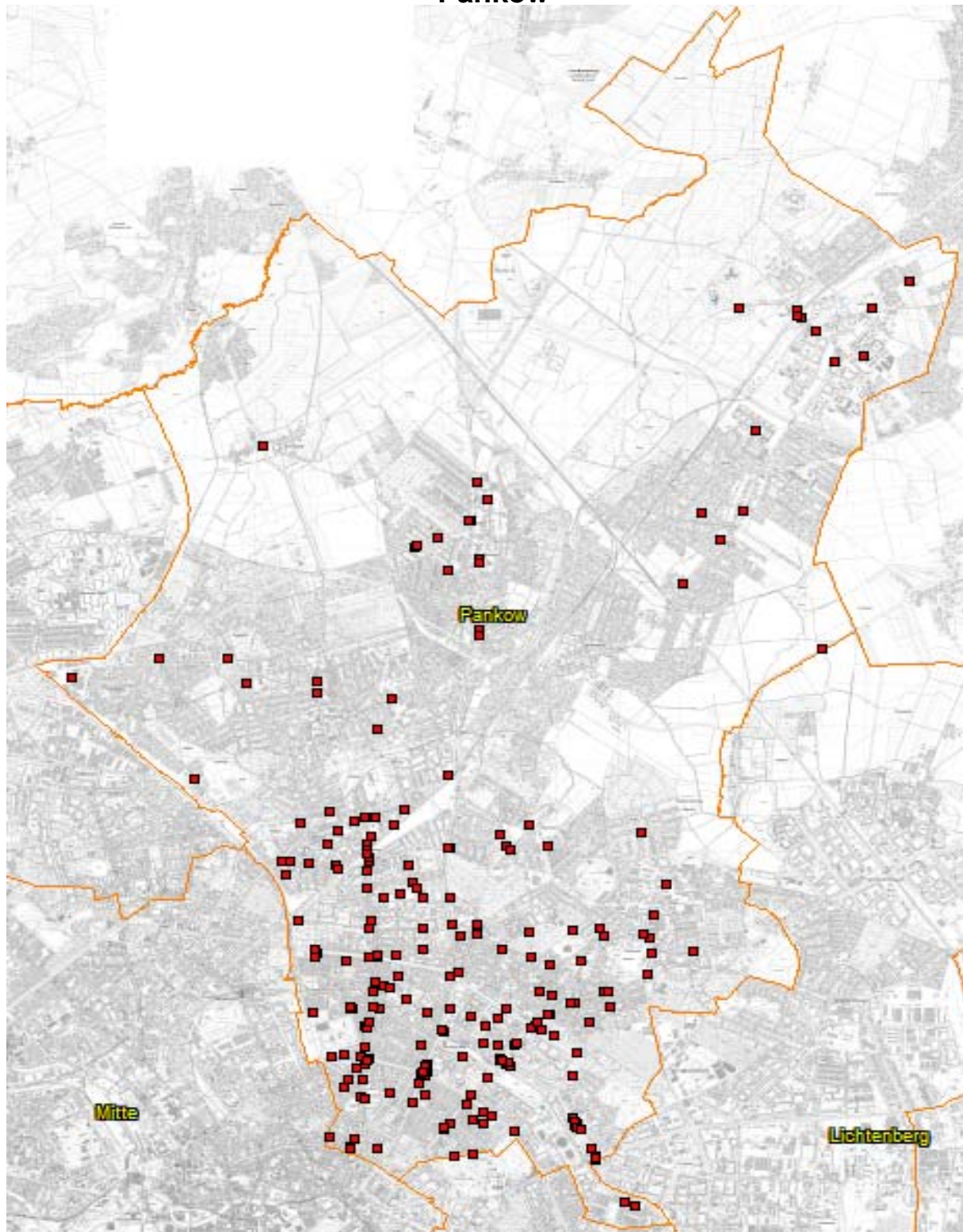
**Unfallörtlichkeiten von Fußgängerkehrsunfällen
im Bezirk Reinickendorf**

Bezirk (alt)	Ort	2019	Anzahl VU
RD	ALTER BERNAUER HEERWEG / QUICKBORNER STR.		1
	ALT-REINICKENDORF / RESIDENZSTR. / KLEMKESTR. / KOPENHAGENER STR.		1
	ALT-TEGEL		1
	ALT-WITTENAU		1
	AM NORDGRABEN / TRIFTSTR. / TRIFTBRÜCKE		1
	AM VIERRUTENBERG / ZABEL-KRÜGER-DAMM		1
	AMANDA STR. / VELTHEIMSTR.		1
	AMENDESTR. / RESIDENZSTR.		2
	ANTONIENSTR.		1
	ANTONIENSTR. / AUGUSTE-VIKTORIA-ALLEE		1
	AUGUSTE-VIKTORIA-ALLEE		1
	AUGUSTE-VIKTORIA-ALLEE / EICHBORNDAMM		1
	AUGUSTE-VIKTORIA-ALLEE / HUMBOLDTSTR. / OLLENHAUERSTR.		1
	BASELER STR.		1
	BASELER STR. / MUDRACKZEILE		1
	BENEKENDORFFSTR.		1
	BERLINER STR.		3
	BERLINER STR. / BERNAUER STR. / HOLZHAUSER STR. / SEIDELSTR. / BERNHARD-LICHTENB		5
	BERLINER STR. / BERTRAMSTR. / WACHSMUTHSTR.		2
	BERLINER STR. / KAROLINENSTR. / SCHLOßSTR. / AM TEGELER HAFEN		1
	BERLINER STR. / VEITSTR.		2
	BERNAUER STR.		1
	BERNAUER STR. / MAIENWERDERWEG		1
	BERNSTORFFSTR.		1
	BLANKESTR. / SCHARNWEBERSTR.		1
	BOLLESTR.		1
	BREITENBACHSTR. / HOLZHAUSER STR. / SCHUBARTSTR.		1
	BRUNOWSTR.		1
	BUDDESTR.		2
	BUDDESTR. / GORKISTR.		1
	BUDDESTR. / GRUßDORFSTR.		1
	DANNENWALDER WEG		2
	DANNENWALDER WEG / FINSTERWALDER STR. / WILHELMSRUHER DAMM		1
	DANNENWALDER WEG / TREUENBRIETZENER STR. / WILHELMSRUHER DAMM		3
	DEUTSCHE STR. / FRIEDRICH-WILHELM-STR. / RESIDENZSTR.		1
	DREWITZER STR. / FELLBACHER STR. / HERMSDORFER DAMM		2
	EICHBORNDAMM		4
	EICHBORNDAMM / ORANIENBURGER STR. / WILHELMSRUHER DAMM		2
	EICHHORSTER WEG		1
	EICHHORSTER WEG / SCHLITZER STR.		1
	EICHHORSTER WEG / SCHORFHEIDESTR. / WILHELMSRUHER DAMM		1
	EMMENTALER STR. / RESIDENZSTR.		1
	EMMENTALER STR. / THURGAUER STR.		1
	FLOTTENSTR. / KOPENHAGENER STR.		1
	FLUGHAFEN TEGEL		3
	FÜRSTENDAMM / ZELTINGER PLATZ		1
	GENERAL-WOYNA-STR. / SCHARNWEBERSTR.		2
	GORKISTR.		1
	GOTTHARDSTR.		4
	GOTTHARDSTR. / KAPWEG / SCHARNWEBERSTR.		1
	HAUSOTTERSTR.		1
	HAUSOTTERSTR. / REGINHARDSTR.		1
	HERMSDORFER DAMM		1
	HERMSDORFER STR. / LANGE ENDEN / BLOMBERGER WEG		1
	HERMSDORFER STR. / ORANIENBURGER STR.		2
	HOLLÄNDERSTR.		1

**Unfallörtlichkeiten von Fußgängerkehrsunfällen
im Bezirk Reinickendorf**

Bezirk (alt)	Ort	2019	Anzahl VU
RD	HOLLÄNDERSTR. / MARKSTR.		2
	HOLLÄNDERSTR. / SEPTIMERSTR.		1
	HOLZHAUSER STR.		2
	HOLZHAUSER STR. / A 111 BAB AUTOBAHNZUBRINGER HAMBURG / 111 AS HOLZHAUSER STR AU		2
	HUMBOLDTSTR.		1
	INNUNGSSTR.		1
	JACOBSENWEG		1
	KLEMKESTR.		2
	KÖNIGSHORSTER STR.		1
	KÖNIGSHORSTER STR. / WILHELMSRUHER DAMM		1
	KÖNIGSWEG		1
	KURT-SCHUMACHER-DAMM / ARISTIDE-BRIAND-BRÜCKE		2
	KURT-SCHUMACHER-DAMM / ARISTIDE-BRIAND-BRÜCKE / CHARLES-CORCELLE-RING		2
	KURT-SCHUMACHER-DAMM / OLLENHAUERSTR. / SCHARNWEBERSTR. / KURT-SCHUMACHER-PLATZ		4
	LENGEDER STR.		1
	LETTEALLEE		1
	LINDAUER ALLEE		1
	MIRAISTR.		2
	OLLENHAUERSTR.		2
	OLLENHAUERSTR. / PFAHLERSTR.		1
	ORANIENBURGER STR.		2
	ORANIENBURGER STR. / TECHOWPROMENADE		1
	ORANIENDAMM		3
	ORANIENDAMM / WAIMANNSLUSTER DAMM / ZABEL-KRÜGER-DAMM		2
	OTISSTR. / QUÄKERSTR.		1
	OTISSTR. / SEIDELSTR. / ALLÉE ST. EXUPÉRY		1
	OTISSTR. / WITTESTR.		1
	PANKOWER ALLEE		2
	PROVINZSTR.		1
	QUICKBORNER STR.		1
	REGINHARDSTR.		1
	RESIDENZSTR.		5
	RESIDENZSTR. / SIMMELSTR.		2
	RITTERLANDWEG		1
	ROEDERNALLEE		1
	RUPPNER CHAUSSEE		1
	SCHARNWEBERSTR.		1
	SCHILDOWER STR.		1
	SCHLUCHSEESTR.		1
	SENFTENBERGER RING		3
	SIGISMUNDKORSO		1
	SIGISMUNDKORSO / LUDOLFINGERPLATZ		1
	STEINBERGSEE		1
	TITISEESTR.		1
	TITUSWEG / WAIMANNSLUSTER DAMM / ZIEKOWSTR.		1
	VON-DER-GABLENTZ-STR.		1
	WAIMANNSLUSTER DAMM		1
	WALDSTR.		2
	WILHELM-GERICKE-STR.		1
	WILHELMSRUHER DAMM		11
	ZABEL-KRÜGER-DAMM		3
	ZELTINGER PLATZ		1
	ZELTINGER PLATZ / ZELTINGER PLATZ		1
	ZOBELTITZSTR.		1
Verkehrsunfälle im Bezirk RD			171
Gesamtergebnis			171

Verkehrsunfälle 2019 mit Beteiligung von Fußgängern Pankow



**Unfallörtlichkeiten von Fußgängerverkehrsunfällen
im Bezirk Pankow**

Bezirk (alt)	Ort	2019	Anzahl VU
PB	AM FRIEDRICHSHAIN		1
	AM FRIEDRICHSHAIN / BÖTZOWSTR.		1
	BORNHOLMER STR. / SCHÖNHAUSER ALLEE / WISBYER STR.		2
	CANTIANSTR. / SCHÖNHAUSER ALLEE / TOPSSTR.		1
	CHORINER STR. / ODERBERGER STR. / SCHÖNHAUSER ALLEE / SREDZKISTR.		1
	DÄNENSTR. / SCHÖNHAUSER ALLEE / SCHÖNHAUSER-ALLEE-BRÜCKE		1
	DANZIGER STR.		1
	DANZIGER STR. / BÖTZOWSTR.		1
	DANZIGER STR. / EBERSWALDER STR. / KASTANIENALLEE / PAPPELALLEE / SCHÖNHAUSER AL		8
	DANZIGER STR. / EUGEN-SCHÖNHAAR-STR.		1
	DANZIGER STR. / GREIFSWALDER STR.		1
	DANZIGER STR. / HAGENAUER STR. / SCHLIEMANNSTR.		1
	DANZIGER STR. / KOLLWITZSTR. / SENEFELDERSTR.		1
	DANZIGER STR. / PRENZLAUER ALLEE		1
	DUNCKERSTR. / WICHERTSTR.		1
	EBERSWALDER STR.		1
	ERICH-WEINERT-STR. / GREIFSWALDER STR. / THOMAS-MANN-STR.		1
	ERICH-WEINERT-STR. / GUBITZSTR.		1
	ERICH-WEINERT-STR. / PRENZLAUER ALLEE		1
	GLEIMSTR. / SCHÖNHAUSER ALLEE / STARGARDER STR.		1
	GNEISTSTR. / GREIFENHAGENER STR.		1
	GNEISTSTR. / SCHÖNHAUSER ALLEE		2
	GÖHRENER STR.		1
	GREIFENHAGENER STR.		2
	GREIFSWALDER STR.		9
	GREIFSWALDER STR. / GRELLSTR. / STORKOWER STR.		1
	GREIFSWALDER STR. / MICHELANGELOSTR. / OSTSEESTR.		2
	GRELLSTR. / PRENZLAUER ALLEE / WICHERTSTR.		1
	HAGENAUER STR.		1
	HERMANN-BLANKENSTEIN-STR. / AUGUST-LINDEMANN-STR. / FGB STORKOWER STR.		2
	HOSEMANNSTR.		2
	HOSEMANNSTR. / OSTSEESTR.		1
	HUFELANDSTR.		1
	HUSEMANNSTR.		1
	IMMANUELKIRCHSTR. / KNAACKSTR. / PRENZLAUER ALLEE		2
	KASTANIENALLEE		3
	KASTANIENALLEE / ODERBERGER STR.		1
	KNIPRODESTR. / CONRAD-BLENKLE-STR.		1
	KNIPRODESTR. / RUDOLF-SCHWARZ-STR.		1
	KNIPRODESTR. / STORKOWER STR.		1
	KOLLWITZSTR.		3
	KOLLWITZSTR. / SAARBRÜCKER STR. / SCHÖNHAUSER ALLEE		1
	METZER STR. / PRENZLAUER ALLEE		2
	METZER STR. / SCHÖNHAUSER ALLEE / SCHWEDTER STR.		1
	ODERBRUCHSTR.		1
	ODERBRUCHSTR. / KARL-LADE-STR. / LANDSBERGER ALLEE		1
	OSTSEESTR. / PRENZLAUER ALLEE / PRENZLAUER PROMENADE / WISBYER STR.		4
	OSTSEESTR. / SÜLTSTR.		1
	PAPPELALLEE		2
	PRENZLAUER ALLEE		5
	SCHÖNHAUSER ALLEE		12
	SCHÖNHAUSER ALLEE / WICHERTSTR. / SCHIVELBEINER STR. (ENDE)		1
	SCHWEDTER STR.		1
	SEELOWER STR. / SCHIVELBEINER STR.		1
	STAHLHEIMER STR.		1
	STORKOWER STR.		1

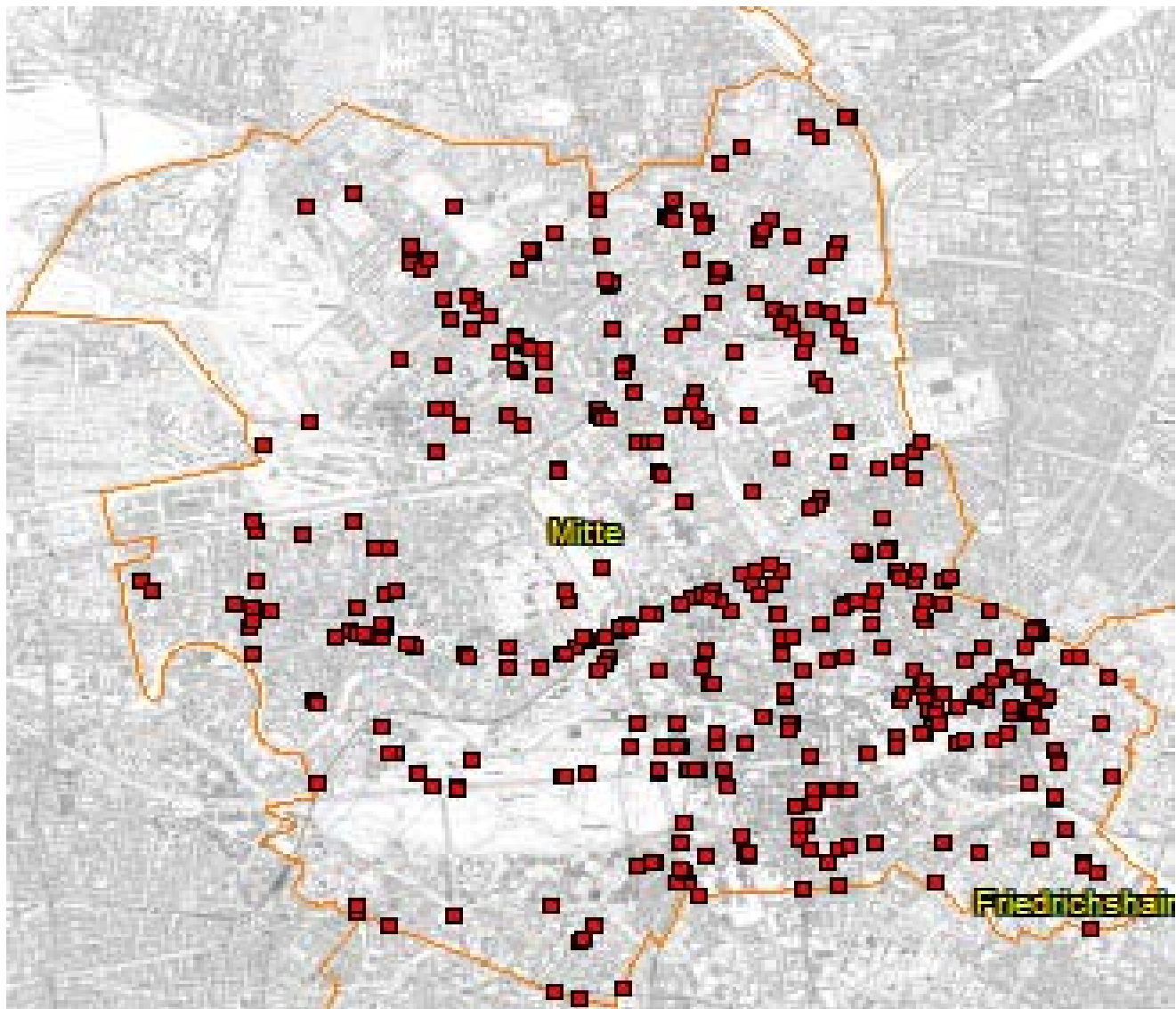
Bezirk (alt)	Ort	2019	Anzahl VU
PB	STORKOWER STR. / LANDSBERGER ALLEE		2
	WISBYER STR.		1
	WÖRTHER STR.		1
Verkehrsunfälle im Bezirk PB			106
PK	114 Z BAHN-BRÜCKE U STADTGRENZE HAUPTFAHRBAHN		1
	ALT-BUCH / ALT-BUCH		1
	ALTENBERGER WEG / DIETZGENSTR.		1
	AM FEUCHTEN WINKEL		1
	AMALIENPARK		1
	AN DER PRIESTERKOPPEL / KASTANIENALLEE		1
	AUBERTSTR. / PETITWEG / BLANKENFELDER STR.		1
	BERLINER STR.		1
	BERLINER STR. / BINZSTR.		1
	BERLINER STR. / BLANKENFELDER CHAUSSEE		1
	BERLINER STR. / BORKUMSTR.		1
	BERLINER STR. / ELSA-BRÄNDSTRÖM-STR.		2
	BERLINER STR. / FLORASTR.		2
	BERLINER STR. / GRANITZSTR. / KISSINGENSTR.		1
	BERLINER STR. / HADLICHSTR.		2
	BERLINER STR. / MAXIMILIANSTR.		1
	BERLINER STR. / SAMLÄNDISCHE STR.		1
	BLANKENBURGER STR.		1
	BLANKENBURGER STR. / BUCHHOLZER STR.		1
	BLANKENBURGER STR. / DIETZGENSTR. / OSSIETZKYPLATZ		2
	BLANKENBURGER STR. / GRUMBKOWSTR.		1
	BLANKENFELDER STR. / ROSENTHALER WEG		2
	BREITE STR.		2
	DIETZGENSTR.		2
	DIETZGENSTR. / OSSIETZKYPLATZ / HERMANN-HESSE-STR.		1
	DIETZGENSTR. / SCHILLERSTR. / SCHÖNHAUSER STR.		1
	DOLOMITENSTR.		1
	EDELWEIßSTR. / HAUPTSTR.		1
	FLORASTR. / GAILLARDSTR.		1
	GARBÁTYPLATZ		1
	GÖRSCHSTR.		1
	GRABBEALLEE		1
	GRANITZSTR. / PRENZLAUER PROMENADE / ROTHENBACHSTR.		1
	GUYOTSTR. / ROSENTHALER WEG		1
	HAUPTSTR.		1
	HAUPTSTR. / LESSINGSTR. (ENDE)		1
	HERMANN-HESSE-STR.		1
	HERMANN-HESSE-STR. / PASTOR-NIEMÖLLER-PLATZ		1
	HERTHAPLATZ / WALDOWSTR.		1
	HIELSCHERSTR.		1
	KALVINISTENWEG / BLANKENFELDER STR.		1
	KAPELLENWEG / WEG B		1
	KAROWER CHAUSSEE		1
KAROWER CHAUSSEE / ROBERT-RÖSSLE-STR. / WOLFGANG-HEINZ-STR.		2	
KISSINGENSTR. / LAUTERBACHSTR.		1	
KREUZSTR. / PARKSTR. / SCHÖNHOLZER STR.		2	
LESSINGSTR.		1	
MASURENSTR. / MÜHLENSTR.		1	
MAX-LINGNER-STR.		1	
MAZETSTR.		1	
MENDELSTR.		1	
MÜHLENSTR. / BREITE STR.		1	

Bezirk (alt)	Ort	2019	Anzahl VU
PK	NANTESSTR. / PETITWEG / ROSENTHALER WEG		1
	NEUMANNSTR.		1
	PARKSTR.		1
	PASEWALKER STR.		1
	PASEWALKER STR. / SCHLOßALLEE		1
	PÖLNITZWEG		1
	PRENZLAUER PROMENADE		1
	RÖBELLWEG / WILTBERGSTR.		1
	SCHÖNHAUSER STR.		1
	STIFTSWEG		1
	TRIFTSTR.		1
	VESALIUSSTR.		1
	WILHELM-KUHR-STR.		1
	WILTBERGSTR.		2
Verkehrsunfälle im Bezirk PK			76
WS	ACHILLESSTR. / BUCHER CHAUSSEE		1
	ANTONPLATZ / LANGHANSSTR. / BERLINER ALLEE		1
	BAHNHOFSTR. / HUBERTUSDAMM		1
	BERLINER ALLEE		3
	BIZETSTR.		1
	BLANKENBURGER STR. / ROMAIN-ROLLAND-STR.		1
	BÖRNESTR. / CHARLOTTENBURGER STR. / MAX-STEINKE-STR. / PISTORIUSPLATZ		1
	BUCHER CHAUSSEE		1
	BUNDESSTR. 2		1
	BUSCHALLEE		2
	BUSCHALLEE / HANSASTR.		1
	BUSCHALLEE / SULZFELDER STR.		1
	BUSONISTR.		1
	CHOPINSTR.		1
	FALKENBERGER STR. / BERLINER ALLEE		1
	FALKENBERGER STR. / GIERSTR.		1
	GOETHESTR.		1
	GOUNODSTR. / SMETANASTR.		1
	GUSTAV-ADOLF-STR.		3
	GUSTAV-ADOLF-STR. / GUSTAV-ADOLF-STR.		1
	HAMBURGER PLATZ / HAMBURGER PLATZ		1
	HEINERSDORFER STR. / JACOBSONSTR. / LANGHANSSTR.		1
	INDIRA-GANDHI-STR. / BERLINER ALLEE		1
	JACOBSONSTR. / PISTORIUSSTR.		1
	KRÄHENFUßZEILE / BUCHER CHAUSSEE		1
	LANGHANSSTR.		4
	LEHDERSTR.		1
	LEHDERSTR. / ROELCKESTR.		1
	LIEBERMANNSTR. / PIESPORTER STR.		1
	MAHLERSTR. / TASSOSTR. / BERLINER ALLEE		1
	MALCHOWER CHAUSSEE		1
	MALCHOWER STR. / SARNER WEG		1
	NEUMAGENER STR. / WITTLICHER STR.		1
	PARKSTR. / RENNBAHNSTR.		1
	PASEDAGPLATZ / RENNBAHNSTR.		1
	PASEDAGPLATZ / RENNBAHNSTR. / SCHÖNSTR.		1
	PISTORIUSSTR.		1
	RENNBAHNSTR.		1
	RENNBAHNSTR. / ROELCKESTR.		1
	ROELCKESTR.		1
	ROMAIN-ROLLAND-STR. / WISCHBERGEWEG		1

**Unfallörtlichkeiten von Fußgängerkehrsunfällen
im Bezirk Pankow**

Bezirk (alt)	Ort	2019	Anzahl VU
WS	STREUSTR. / BERLINER ALLEE		1
Verkehrsunfälle im Bezirk WS			50
Gesamtergebnis			232

Verkehrsunfälle 2019 mit Beteiligung von Fußgängern Mitte



**Unfallörtlichkeiten von Fußgängerkehrsunfällen
im Bezirk Mitte**

Bezirk (alt)	Ort	2019	Anzahl VU
WD	AFRIKANISCHE STR.		1
	AFRIKANISCHE STR. / SWAKOPMUNDER STR.		1
	AMSTERDAMER STR. / BRÜSSELER STR. / MÜLLERSTR.		3
	ANTONSTR.		1
	ANTWERPENER STR. / SEESTR. / TOGOSTR.		1
	AUGUSTENBURGER PLATZ		1
	BADSTR.		4
	BADSTR. / BASTIANSTR.		2
	BADSTR. / BÖTTGERSTR. / BEHMSTR.		6
	BADSTR. / BUTTMANNSTR.		1
	BADSTR. / EXERZIERSTR. / KOLONIESTR. / SCHWEDENSTR. / UFERSTR.		2
	BADSTR. / HOCHSTR.		1
	BADSTR. / PANKSTR. / PRINZENALLEE		4
	BARFUSSTR. / MÜLLERSTR. / TRANSVAALSTR.		1
	BEHMSTR.		1
	BELLERMANNSTR. / JÜLICHER STR. / BEHMSTR.		1
	BERNAUER STR.		5
	BÖTTGERSTR. / HOCHSTR.		1
	BRUNNENSTR.		7
	BRUNNENSTR. / BERNAUER STR.		2
	BRÜSSELER STR. / GENTER STR.		1
	BUCHSTR. / FÖHRER STR.		1
	CHAUSSEESTR.		1
	CHAUSSEESTR. / LIESENSTR.		1
	EXERZIERSTR.		2
	FELDSTR. / GARTENSTR.		1
	FENNSTR.		1
	FENNSTR. / MÜLLERSTR.		1
	FÖHRER STR. / NORDUFER / FÖHRER BRÜCKE		5
	GERICHTSTR. / REINICKENDORFER STR.		2
	GOTENBURGER STR. / PRINZENALLEE		1
	GOTTSCHALKSTR. / WOLLANKSTR.		1
	GOTTSCHEDSTR. / REINICKENDORFER STR.		1
	GRENZSTR.		1
	GRONINGER STR.		1
	GRONINGER STR. / SEESTR.		1
	GRÜNTALER STR. / OSLOER STR. / BORNHOLMER STR.		1
	GUSTAV-MEYER-ALLEE / RÜGENER STR. / BRUNNENSTR.		1
	HANNE-SOBEK-PLATZ		1
	HEIDEBRINKER STR.		1
	HOCHSTR.		1
	HOLZSTR.		1
	KATTEGATSTR. / WOLLANKSTR.		2
	KOLONIESTR.		1
	KONGOSTR. / MÜLLERSTR. / TÜRKENSTR.		1
	LIEBENWALDER STR. / REINICKENDORFER STR.		1
	LINDOWER STR. / LYNARSTR. / MÜLLERSTR.		1
	LIVERPOOLER STR. / MÜLLERSTR.		1
	LUXEMBURGER STR. / MÜLLERSTR. / SCHULSTR.		2
	LYNARSTR.		1
	MAXSTR. / SCHULSTR.		2
	MÜLLERSTR.		4
	MÜLLERSTR. / OSTENDER STR. / UTRECHTER STR.		1
	MÜLLERSTR. / SEESTR.		6
	MÜLLERSTR. / UNGARNSTR.		4
	NAZARETHKIRCHSTR. / TURINER STR.		1

Bezirk (alt)	Ort	2019	Anzahl VU
WD	NEUE HOCHSTR.		1
	NORDBAHNSTR. / WOLLANKSTR.		4
	OSLOER STR. / HEINZ-GALINSKI-STR.		3
	OSLOER STR. / PRINZENALLEE		5
	OSLOER STR. / SCHWEDENSTR.		1
	OUDENARDER STR. / REINICKENDORFER STR.		1
	PANKSTR.		3
	PRINZENALLEE / SOLDINER STR.		3
	RAVENÉSTR. / REINICKENDORFER STR.		1
	REGINHARDSTR. / RESIDENZSTR.		3
	REINICKENDORFER STR.		3
	REINICKENDORFER STR. / SCHERERSTR.		1
	RUHEPLATZSTR. / SCHULSTR. / TURINER STR.		1
	SCHULSTR.		1
	SCHWEDENSTR.		2
	SCHWEDENSTR. / TROMSÖER STR.		1
	SCHWYZER STR.		1
	SEESTR.		1
	SPRENGELSTR. / TEGELER STR.		1
	STRALSUNDER STR.		1
	SWINEMÜNDER STR.		1
	TEGELER STR. / TRIFTSTR.		1
	TOGOSTR. / TRANSVAALSTR.		1
	TRANSVAALSTR.		2
	TRIFTSTR. / WILLDENOWSTR.		1
	UFERSTR. / WIESENSTR. / WALTER-RÖBER-BRÜCKE		1
	UNGARNSTR.		1
	UNGARNSTR. / LOUISE-SCHROEDER-PLATZ		1
	USEDOMER STR.		1
	UTRECHTER STR.		1
WEDDINGSTR.		1	
WIESENSTR.		1	
WOLLANKSTR.		1	
Verkehrsunfälle im Bezirk WD			154
MI	ADALBERTSTR. / ENGELDAMM		1
	ALEXANDERPLATZ		1
	ALEXANDERSTR.		2
	ALEXANDERSTR. / GRÜNERSTR.		4
	ALEXANDERSTR. / HOLZMARKTSTR. / STRALAUER STR.		1
	ALEXANDERSTR. / KARL-LIEBKNECHT-STR. / MEMHARDSTR.		1
	ALEXANDERSTR. / MAGAZINSTR. / VOLTAIRESTR.		3
	ALTE JAKOBSTR. / ANNENSTR. / NEUE JAKOBSTR. / NEUE ROßSTR.		1
	AM ZWIRNGRABEN / AN DER SPANDAUER BRÜCKE / DIRCKSENSTR.		2
	AN DER SPANDAUER BRÜCKE		2
	AN DER SPANDAUER BRÜCKE / HACKESCHER MARKT / ROSENTHALER STR.		1
	ANNA-LOUISA-KARSCH-STR. / SPANDAUER STR.		1
	AUGUSTSTR. / GROBE HAMBURGER STR. / KOPPENPLATZ		1
	AXEL-SPRINGER-STR. / LEIPZIGER STR.		2
	BERNHARD-WEIß-STR. / ALEXANDERSTR.		8
	BOYENSTR.		1
	BREITE STR. / GERTRAUDENSTR. / MÜHLENDAMM / FISCHERINSEL		3
	BRÜCKENSTR.		2
	CAROLINE-MICHAELIS-STR. / JULIE-WOLFFTHORN-STR. (ENDE)		1
	CHARLOTTENSTR. / JÄGERSTR. / GENDARMENMARKT		1
	CHARLOTTENSTR. / KRAUSENSTR.		1
	CHARLOTTENSTR. / KRONENSTR.		1

**Unfallörtlichkeiten von Fußgängerkehrsunfällen
im Bezirk Mitte**

Bezirk (alt)	Ort	2019	Anzahl VU
MI	CHARLOTTENSTR. / LEIPZIGER STR.		1
	CHAUSSEESTR.		2
	CHAUSSEESTR. / FRIEDRICHSTR. / TORSTR. / HANNOVERSCHE STR. / ORANIENBURGER TOR		1
	CHAUSSEESTR. / INVALIDENSTR.		4
	CORA-BERLINER-STR. / BEHRENSTR.		1
	DIRCKSENSTR. / GRUNERSTR.		1
	DIRCKSENSTR. / KARL-LIEBKNECHT-STR.		1
	DIRCKSENSTR. / ROCHSTR.		1
	DIRCKSENSTR. / ROSA-LUXEMBURG-STR.		1
	DOROTHEENSTR. / CHARLOTTENSTR.		1
	DRESDENER STR.		1
	EBERTSTR.		2
	EBERTSTR. / HANS-VON-BÜLOW-STR. / VOßSTR.		1
	ELISABETH-MARA-STR. / SEYDELSTR.		1
	FEHRBELLINER STR.		2
	FEHRBELLINER STR. / KASTANIENALLEE / WEINBERGSWEG		1
	FISCHERINSEL		2
	FRANZÖSISCHE STR. / GLINKASTR.		1
	FRANZÖSISCHE STR. / MAUERSTR.		1
	FRIEDRICHSTR.		4
	FRIEDRICHSTR. / BEHRENSTR.		1
	FRIEDRICHSTR. / GEORGENSTR.		2
	FRIEDRICHSTR. / JÄGERSTR.		1
	FRIEDRICHSTR. / KRONENSTR.		1
	FRIEDRICHSTR. / LEIPZIGER STR.		1
	FRIEDRICHSTR. / MOHRENSTR.		1
	FRIEDRICHSTR. / ORANIENBURGER STR.		1
	FRIEDRICHSTR. / REINHARDTSTR.		1
	FRIEDRICHSTR. / SCHÜTZENSTR.		2
	FRIEDRICHSTR. / UNTER DEN LINDEN		1
	FRIEDRICHSTR. / ZIEGELSTR.		1
	GARTENSTR.		1
	GERTRAUDENSTR.		1
	GIPSSSTR. / GORMANNSTR. / ROSENTHALER STR. / WEINMEISTERSTR.		2
	GRUNERSTR.		3
	GRUNERSTR. / KLOSTERSTR.		2
	GRUNERSTR. / MOLKENMARKT / MÜHLENDAMM / SPANDAUER STR.		1
	HABERSAATHSTR.		1
	HANNOVERSCHE STR. / HESSISCHE STR.		1
	HIRTENSTR. / KARL-LIEBKNECHT-STR.		1
	INVALIDENSTR.		4
	JANOWITZBRÜCKE / BRÜCKENSTR. / MÄRKISCHES UFER		1
	JOACHIMSTR. / LINIENSTR.		1
	JOHANNISSTR. / TUCHOLSKYSTR.		1
	KARL-LIEBKNECHT-STR.		5
	KARL-LIEBKNECHT-STR. / WADZECKSTR.		1
	KARL-MARX-ALLEE		1
	KASTANIENALLEE		1
	KASTANIENALLEE / SCHWEDTER STR.		1
	KÖPENICKER STR.		1
	KRAUSNICKSTR. / MONBIJOUSTR. / ORANIENBURGER STR.		1
	KURSTR. / SPITTELMARKT		1
	LEIPZIGER PLATZ		4
	LIEBKNECHTBRÜCKE (SPREE) / KARL-LIEBKNECHT-STR.		1
	LINIENSTR.		1
	LITTENSTR. / STRALAUER STR.		1

Bezirk (alt)	Ort	2019	Anzahl VU
MI	LUISENSTR.		1
	MARKGRAFENSTR.		2
	MARKGRAFENSTR. / LEIPZIGER STR.		1
	MÜNZSTR.		2
	NIEDERKIRCHNERSTR. / STRESEMANNSTR.		1
	NIEDERKIRCHNERSTR. / ZIMMERSTR. / WILHELMSTR.		1
	ORANIENBURGER STR.		1
	OTTO-BRAUN-STR. / ALEXANDERSTR. / KARL-MARX-ALLEE		2
	OTTO-BRAUN-STR. / MOLLSTR.		2
	PARISER PLATZ		2
	PAULINE-STAEGEMANN-STR. / BEROLINASTR. / MOLLSTR.		1
	PLATZ VOR DEM NEUEN TOR / ROBERT-KOCH-PLATZ		1
	PRINZENSTR. / SEBASTIANSTR. / HEINRICH-HEINE-STR.		1
	RATHAUSSTR.		1
	ROBERT-KOCH-PLATZ / LUISENSTR.		1
	ROSENTHALER STR.		5
	ROSENTHALER STR. / STEINSTR.		1
	SCHARNHORSTSTR.		1
	SCHIFFBAUERDAMM		2
	SCHINKELPLATZ		1
	SCHLOßPLATZ		1
	SOPHIENSTR.		1
	SPITTELMARKT		1
	STRALAUER STR.		2
	STRELITZER STR.		1
	STRESEMANNSTR.		1
	TORSTR.		3
	TORSTR. / ALTE SCHÖNHAUSER STR. / SCHÖNHAUSER ALLEE / ROSA-LUXEMBURG-STR.		2
	TORSTR. / KARL-LIEBKNECHT-STR. / MOLLSTR. / PRENZLAUER ALLEE		4
	UNTER DEN LINDEN		3
	VETERANENSTR.		1
	VOßSTR.		3
	WALLSTR.		1
	WEINBERGSWEG		2
	WILHELMSTR. / BEHRENSTR.		1
	WILHELMSTR. / MOHRENSTR. / VOßSTR.		1
	WILHELMSTR. / UNTER DEN LINDEN		1
Verkehrsunfälle im Bezirk MI			182
TG	ALT-MOABIT		10
	ALT-MOABIT / BEUSSELSTR. / KAISERIN-AUGUSTA-ALLEE		1
	ALT-MOABIT / CALVINSTR.		1
	ALT-MOABIT / GOTZKOWSKYSTR.		1
	ALT-MOABIT / KIRCHSTR.		1
	ALT-MOABIT / KREFELDER STR. / THUSNELDA-ALLEE		1
	ALT-MOABIT / PAULSTR. / RATHENOWER STR.		3
	ALT-MOABIT / STROMSTR.		1
	ALT-MOABIT / THOMASIUSSTR. / WILSNACKER STR.		2
	ALTONAER STR. / BACHSTR. / LESSINGSTR.		1
	AN DER PUTLITZBRÜCKE / FRIEDRICH-KRAUSE-UFER / FÖHRER BRÜCKE		1
	AN DER URANIA / KURFÜRSTENSTR. / SCHILLSTR.		1
	ANSBACHER STR. / BURGGRAFENSTR. / KURFÜRSTENSTR.		2
	BEUSSELBRÜCKE		1
	BEUSSELSTR. / BEUSSELBRÜCKE		2
	BEUSSELSTR. / SICKINGENSTR. / SIEMENSSTR.		1
	BIRKENSTR.		1
	BREMER STR.		1

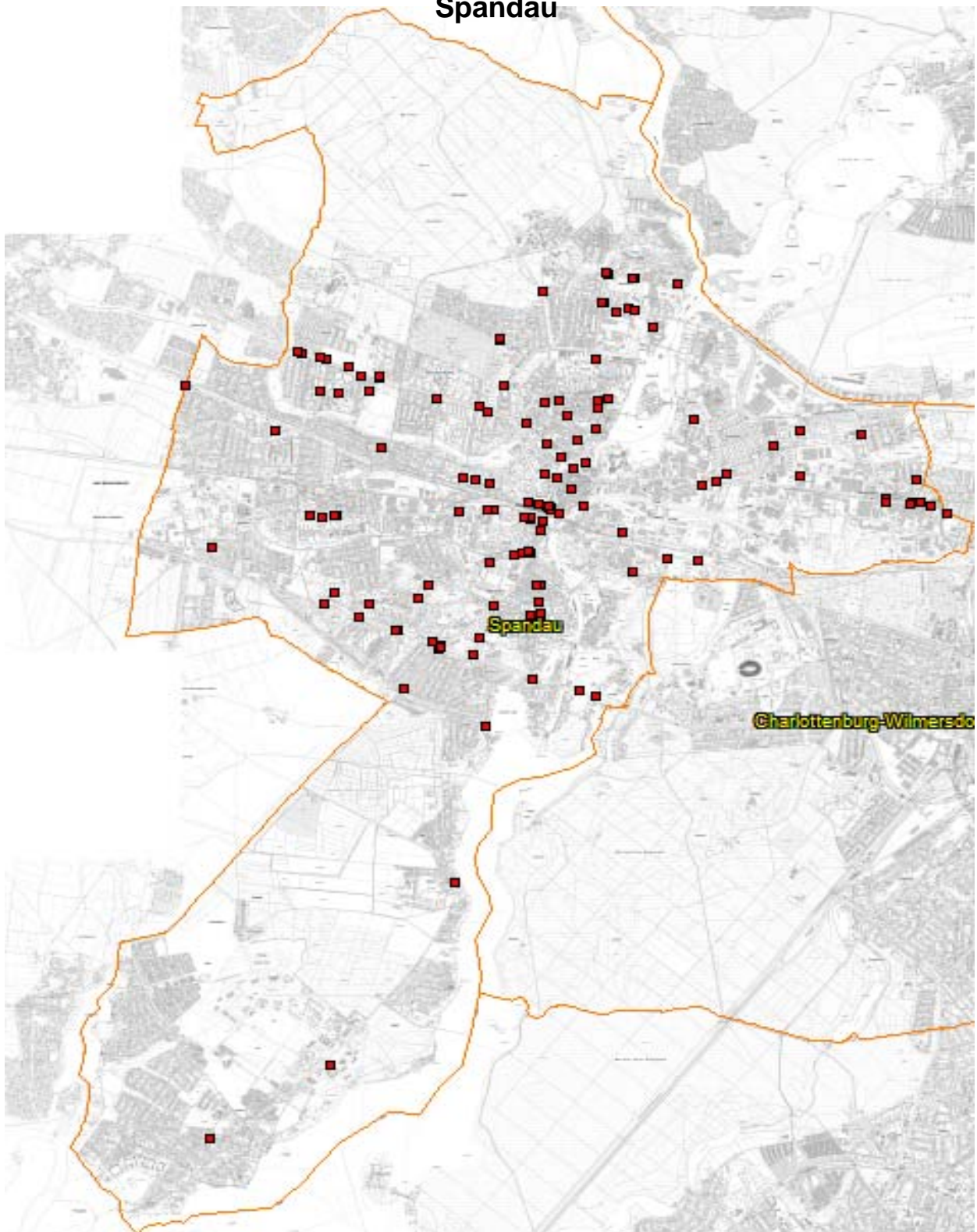
**Unfallörtlichkeiten von Fußgängerkehrsunfällen
im Bezirk Mitte**

Bezirk (alt)	Ort	2019	Anzahl VU
TG	BUDAPESTER STR.		3
	BUDAPESTER STR. / LÜTZOWUFER / CORNELIUSBRÜCKE / KATHARINA-HEINROTH-UFER		1
	CLAIRE-WALDOFF-PROMENADE		1
	EICHHORNSTR.		1
	EICHHORNSTR. / ALTE POTSDAMER STR. / MARLENE-DIETRICH-PLATZ / RUDOLF-VON-GNEIST-		1
	EUROPAPLATZ		1
	FRIEDRICH-KRAUSE-UFER		1
	FRIEDRICH-KRAUSE-UFER / HEIDESTR. / PERLEBERGER STR.		1
	FRIEDRICH-LIST-UFER / HEIDESTR. / INVALIDENSTR.		1
	GABRIELE-TERGIT-PROMENADE		1
	GENTHINER STR. / KURFÜRSTENSTR.		1
	GOTZKOWSKYSTR. / LEVETZOWSTR.		1
	GOTZKOWSKYSTR. / TURMSTR. / WALDSTR.		1
	GROßER STERN / SPREEWEG		1
	HOFJÄGERALLEE		2
	HOFJÄGERALLEE / KLINGELHÖFERSTR. / STÜLERSTR. / TIERGARTENSTR.		2
	HUTTENSTR.		1
	ILSE-SCHAEFFER-STR. / ELLA-TREBE-STR.		1
	INVALIDENSTR.		1
	KAISERIN-AUGUSTA-ALLEE		1
	KEITHSTR. / LÜTZOWUFER		1
	KIRCHSTR.		1
	KLEINER STERN		1
	KLINGELHÖFERSTR. / VON-DER-HEYDT-STR.		1
	KLOPSTOCKSTR. / STRAßE DES 17. JUNI		1
	KURFÜRSTENSTR.		3
	KURFÜRSTENSTR. / POTSDAMER STR.		3
	LEHRTER STR.		2
	LEHRTER STR. / CLARA-JASCHKE-STR. / INVALIDENSTR.		2
	LESSER-URY-WEG / INVALIDENSTR.		1
	LEVETZOWSTR.		1
	LYDIA-RABINOWITSCH-STR.		1
	MARLENE-DIETRICH-PLATZ		1
	MINNA-CAUER-STR. / TUNNEL TIERGARTEN SPREEBOGEN / INVALIDENSTR. / TUNNEL TIERGAR		3
	OLDENBURGER STR.		1
	OLDENBURGER STR. / OTTOSTR. / TURMSTR.		3
	OTTO-VON-BISMARCK-ALLEE		1
	PAULSTR.		1
	PERLEBERGER STR. / RATHENOWER STR. / STENDALER STR.		1
	PERLEBERGER STR. / STROMSTR.		1
	PLATZ DER REPUBLIK		1
	POTSDAMER PLATZ		2
	POTSDAMER PLATZ / POTSDAMER PLATZ		1
	POTSDAMER STR.		3
	POTSDAMER STR. / REICHPIETSCHUFER / POTSDAMER BRÜCKE		1
	POTSDAMER STR. / SCHÖNEBERGER UFER / POTSDAMER BRÜCKE		1
	POTSDAMER STR. / VARIAN-FRY-STR.		1
	RATHENOWER STR.		1
	REICHPIETSCHUFER / STAUFFENBERGSTR. / BENDLERBRÜCKE		1
	ROSTOCKER STR. / SICKINGENSTR.		1
	SICKINGENSTR.		1
	STAUFFENBERGSTR. / TIERGARTENSTR.		1
	STRASSE DES 17. JUNI		2
	STROMSTR. / TURMSTR.		1
	TURMSTR.		2
	WALDSTR.		1

**Unfallörtlichkeiten von Fußgängerkehrsunfällen
im Bezirk Mitte**

Bezirk (alt)	Ort	2019	Anzahl VU
TG	WASHINGTONPLATZ		1
	WICLEFSTR.		1
	ZWINGLISTR.		1
Verkehrsunfälle im Bezirk TG			110
Gesamtergebnis			446

Verkehrsunfälle 2019 mit Beteiligung von Fußgängern Spandau



Bezirk (alt)	Ort	2019	Anzahl VU
SP	ACKERSTR.		1
	ACKERSTR. / ASKANIERRING / FALKENSEER CHAUSSEE		2
	ADAMSTR. / BETCKESTR. / PICHELSDORFER STR.		2
	ALT-GATOW / PLIEVIERSTR.		2
	ALT-KLADOW / SAKROWER KIRCHWEG		1
	ALTONAER STR.		1
	ALT-PICHELSDORF		1
	ALT-PICHELSDORF / HEERSTR. / PICHELSDORFER STR. / SÜDPARK		1
	ALTSTÄDTER RING		1
	ALTSTÄDTER RING / CARL-SCHURZ-STR. / KLOSTERSTR. / SEEGEFELDER STR. / STABHOLZGA		4
	ALTSTÄDTER RING / MORITZSTR.		1
	AM HAIN / CHARLOTTENBURGER CHAUSSEE		1
	AM JULIUSTURM		1
	BARMBEKER WEG		1
	BEERWINKEL / FALKENSEER CHAUSSEE		1
	BETCKESTR. / GÖTELSTR.		1
	BEYERSTR. / PICHELSDORFER STR.		1
	BISMARCKSTR. / NEUENDORFER STR.		1
	BLAKENHEIDEWEG / GATOWER STR. / STRAÙE 270		1
	BLASEWITZER RING		1
	BORKZEILE / SEEGEFELDER STR.		1
	BREITE STR.		3
	BRUNSBÜTTELER DAMM		4
	BRUNSBÜTTELER DAMM / AM BAHNHOF SPANDAU		1
	BRUNSBÜTTELER DAMM / KLOSTERSTR. / RUHLEBENER STR.		4
	BRUNSBÜTTELER DAMM / NAUENER STR.		2
	BRUNSBÜTTELER DAMM / NENNAUSER DAMM		1
	BRUNSBÜTTELER DAMM / PÄWESINER WEG		1
	BRUNSBÜTTELER DAMM / WILHELMSHAVENER STR.		2
	BURSCHEIDER WEG		2
	CARL-SCHURZ-STR. / CHARLOTTENSTR.		1
	CAUTIUSSTR. / SCHÖNWALDER ALLEE		1
	CHARLOTTENBURGER CHAUSSEE		2
	CHARLOTTENBURGER CHAUSSEE / KLÄRWERKSTR.		1
	CHARLOTTENBURGER CHAUSSEE / RUHLEBENER STR. / TELTOWER STR. / AN DEN FREIHEITSWI		1
	DAUMSTR.		1
	DAUMSTR. / GARTENFELDER STR. / TELEGRAFENWEG		1
	DAUMSTR. / KLEINE EISWERDERSTR.		1
	DYROTZER STR. / SEEGEFELDER STR. / VIERSENER STR.		1
	EISWERDERSTR. / NEUENDORFER STR.		1
	ELSFLETHER WEG		1
	ESCHENWEG / NIEDERNEUENDORFER ALLEE / WOCHENENDSIEDLUNG ESCHENWEG		1
	FALKENSEER CHAUSSEE		2
	FALKENSEER CHAUSSEE / AM BOGEN		1
	FALKENSEER CHAUSSEE / SIEGENER STR. / WESTERWALDSTR.		4
	FALKENSEER CHAUSSEE / WASSERWERKSTR. / AM KIESTEICH		3
	FALKENSEER CHAUSSEE / ZEPPELINSTR.		1
	FALKENSEER CHAUSSEE / ZWEIBRÜCKER STR.		1
	FALKENSEER DAMM		1
	FEHRBELLINER STR.		2
	FELDSTR.		1
	FELDSTR. / NEUENDORFER STR. / SCHÖNWALDER STR.		1
	FLANKENSCHANZE / ROONSTR.		1
	FREIHEIT		1
	FREIHEIT / PICHELSDORFER STR. / AM SCHLANGENGRABEN		1
	GALENSTR.		2

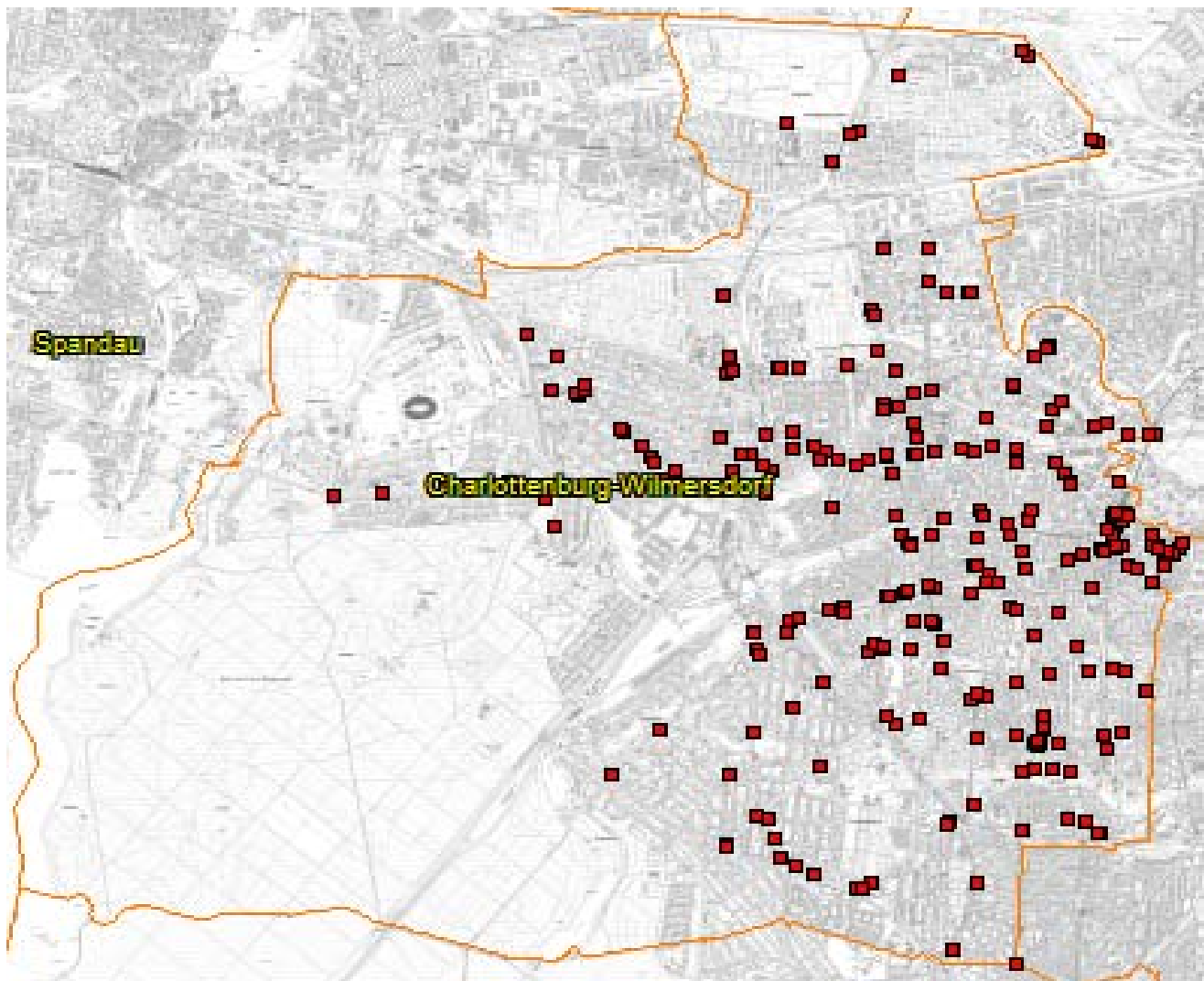
**Unfallörtlichkeiten von Fußgängerkehrsunfällen
im Bezirk Mitte**

Bezirk (alt)	Ort	2019	Anzahl VU
SP	GARTENFELDER STR.		2
	GARTENFELDER STR. / PAULSTERNSTR.		1
	GATOWER STR.		1
	GEWERBEHOF		1
	GOLTZSTR. / RAUCHSTR.		1
	GOLTZSTR. / STREITSTR.		1
	GÖTELSTR.		1
	HABERLANDWEG		1
	HASELHORSTER DAMM		1
	HEERSTR.		2
	HEERSTR. / JACZOSTR.		1
	HEERSTR. / SANDSTR.		1
	HERMANN-SCHMIDT-WEG		1
	HÜGELSCHANZE / SCHÖNWALDER STR.		1
	JUNGFERNHEIDEWEG / NONNENDAMMALLEE / REISSSTR. / SIEMENS DAMM		1
	KLADOWER DAMM		1
	KLADOWER DAMM / KLADOWER DAMM		1
	KLADOWER DAMM / RITTERFELDDAMM		1
	KLOSTERSTR.		2
	KROWELSTR.		1
	LOSCHWITZER WEG		1
	MAGISTRATSWEG		2
	MERZIGER STR. / ZEPPELINSTR.		2
	METZER STR. / WILHELMSTR.		1
	MÖNCHSTR. / REFORMATIONSPLATZ		1
	MORITZSTR. / JÜDENSTR.		1
	NAUENER STR. / SEEGEFELDER STR. / ZEPPELINSTR.		2
	NEUE BERGSTR. / NEUENDORFER STR.		1
	NEUENDORFER STR.		4
	NIEDERNEUENDORFER ALLEE / NIEDERNEUENDORFER ALLEE		1
	NONNENDAMMALLEE		2
	OBSTALLEE		1
	PICHELSDORFER STR.		3
	PICHELSDORFER STR. / WEIßENBURGER STR.		1
	PICHELSDORFER STR. / WILHELMSTR.		2
	PILLNITZER WEG / HEERSTR.		1
	PIONIERSTR.		1
	POPITZWEG		2
	QUELLWEG		1
	RAUCHSTR.		1
	RAUCHSTR. / STREITSTR.		1
	RITTERFELDDAMM / UFERPROMENADE / AM FLUGPLATZ GATOW		1
	SAATWINKLER DAMM		4
	SCHMIDT-KNOBELSDORF-STR. / SEEBURGER STR. / SEEBURGER WEG / ULRIKENSTR. / LUTONE		2
	SCHÖNWALDER ALLEE		1
	SCHÜTZENSTR.		1
	SEEBURGER STR.		1
	SEEGEFELDER STR.		4
	SEMMELLÄNDERWEG		1
	SIEMENS DAMM		1
	SPEKTEWEG		1
	STREITSTR.		2
	STRESOWSTR.		1
	STRESOWSTR. / STRESOWPLATZ		1
	WILHELMSTR.		4
	ZEPPELINSTR.		1

**Unfallörtlichkeiten von Fußgängerkehrsunfällen
im Bezirk Mitte**

Bezirk (alt)	Ort	2019	Anzahl VU
SP	ZWEIWINKELWEG		1
Verkehrsunfälle im Bezirk SP			164
Gesamtergebnis			164

Verkehrsunfälle 2019 mit Beteiligung von Fußgängern Charlottenburg-Wilmersdorf



**Unfallörtlichkeiten von Fußgängerkehrsunfällen
im Bezirk Charlottenburg-Wilmersdorf**

Bezirk (alt)	Ort	2019	Anzahl VU
CH	ALBRECHT-ACHILLES-STR. / DAHLMANNSTR. / KURFÜRSTENDAMM		1
	ALTENBURGER ALLEE / REICHSSTR. / SCHAUMBURGALLEE		1
	ALT-LIETZOW		1
	ALT-LIETZOW / ARCOSTR.		1
	AM BAHNHOF WESTEND / SOPHIE-CHARLOTTEN-STR.		1
	AM SCHILLERTHEATER / SCHILLERSTR. / SCHLÜTERSTR.		1
	BADENALLEE / HEERSTR.		1
	BERNHARD-LICHTENBERG-STR. / KIRCHNERPFAD		1
	BISMARCKSTR.		5
	BISMARCKSTR. / KAISERDAMM / SCHLOßSTR. / SUAREZSTR.		2
	BISMARCKSTR. / KAISER-FRIEDRICH-STR.		1
	BISMARCKSTR. / RICHARD-WAGNER-STR. / SESENHEIMER STR.		1
	BISMARCKSTR. / WILMERSDORFER STR.		1
	BLEIBTREUSTR. / KURFÜRSTENDAMM		1
	BLEIBTREUSTR. / LIETZENBURGER STR. / SÄCHSISCHE STR.		2
	BRAUHOFFSTR. / GIERKEZEILE / OTTO-SUHR-ALLEE		1
	BUDAPESTER STR.		1
	BUDAPESTER STR. / HARDENBERGSTR. / KANTSTR.		1
	CAUERSTR. / LEIBNIZSTR. / OTTO-SUHR-ALLEE		1
	CHARLOTTENBURGER UFER / LUISENPLATZ / SCHLOßBRÜCKE / SCHLOßBRÜCKENSTEG		2
	DANCKELMANNSTR. / KAISERDAMM / WITZLEBENPLATZ		1
	DERNBURGSTR. / NEUE KANTSTR. / WUNDTSTR.		1
	DROYSENSTR. / GERVINUSSTR. / WINDSCHEIDSTR.		1
	EISENZAHNSTR. / KURFÜRSTENDAMM / WAITZSTR.		1
	FASANENSTR.		1
	FASANENSTR. / KANTSTR.		1
	FASANENSTR. / MÜLLER-BRESLAU-STR.		1
	FRANKLINSTR.		1
	FRANKLINSTR. / HELMHOLTZSTR. / GOTZKOWSKYBRÜCKE		1
	FRAUNHOFERSTR.		2
	FÜRSTENBRUNNER WEG / KÖNIGIN-ELISABETH-STR. / SPANDAUER DAMM		2
	GERVINUSSTR.		2
	GOETHESTR. / KNESEBECKSTR.		1
	HALENSEESTR. / MESSEDAMM / A 100 BAB / 100 AD FUNKTURM AUSFAHRT N MESSEDAMM,HALE		1
	HARDENBERGPLATZ		2
	HARDENBERGSTR. / JEBENSSTR. / YVA-BOGEN		2
	HARDENBERGSTR. / JOACHIMSTHALER STR. / HARDENBERGPLATZ		2
	HARDENBERGSTR. / STEINPLATZ		1
	HAUBACHSTR. / RICHARD-WAGNER-STR.		1
	HECKERDAMM		1
	HEERSTR.		3
	HEERSTR. / PREUßENALLEE		1
	HEERSTR. / SCHIRWINDTER ALLEE / SCHOLZPLATZ		1
	HEERSTR. / TEUFELSSEESTR. / HEERSTRABENBRÜCKE		2
	HELMHOLTZSTR.		2
	HOLTZENDORFFSTR. / AMTSGERICHTSPLATZ		1
	JOACHIMSTHALER STR.		1
	JOACHIMSTHALER STR. / KURFÜRSTENDAMM / JOACHIMSTHALER PLATZ		4
	JOACHIMSTHALER STR. / LIETZENBURGER STR. / FRIEDRICH-HOLLAENDER-PLATZ		1
	JUNGFERNHEIDEWEG / SAATWINKLER DAMM / MÄCKERITZBRÜCKE		1
	JUNGFERNHEIDEWEG / SCHUCKERTDAMM / HECKERDAMM		1
	KAISERDAMM		6
	KAISERDAMM / KÖNIGIN-ELISABETH-STR. / MESSEDAMM		1
	KAISERDAMM / SOPHIE-CHARLOTTEN-STR.		1
	KAISERDAMM / WITZLEBENSTR.		1
	KAISER-FRIEDRICH-STR. / LEWISHAMSTR. / STUTTGARTER PLATZ		2

Bezirk (alt)	Ort	2019	Anzahl VU
CH	KAISER-FRIEDRICH-STR. / OTTO-SUHR-ALLEE / SPANDAUER DAMM / LUISENPLATZ		1
	KAISER-FRIEDRICH-STR. / PESTALOZZISTR.		1
	KAISER-FRIEDRICH-STR. / SCHUSTEHRUSSTR.		1
	KAISERIN-AUGUSTA-ALLEE		1
	KANTSTR.		4
	KANTSTR. / KRUMME STR.		1
	KANTSTR. / LEIBNIZSTR.		1
	KANTSTR. / SAVIGNYPLATZ		3
	KANTSTR. / WINDSCHEIDSTR.		2
	KNESEBECKSTR.		1
	KNESEBECKSTR. / SAVIGNYPLATZ		1
	KNOBELSDORFFSTR. / KÖNIGIN-ELISABETH-STR.		4
	KNOBELSDORFFSTR. / SOPHIE-CHARLOTTEN-STR.		2
	KÖNIGIN-ELISABETH-STR.		2
	KRUMME STR.		1
	KRUMME STR. / OTTO-SUHR-ALLEE / WARBURGZEILE		1
	KRUMME STR. / WILMERSDORFER STR. / STUTTGARTER PLATZ		1
	KURFÜRSTENDAMM		6
	KURFÜRSTENDAMM / LEIBNIZSTR.		1
	KURFÜRSTENDAMM / RANKESTR. / TAUENTZIENSTR.		1
	LEIBNIZSTR. / SYBELSTR.		1
	LETTERHAUSWEG / NIKOLAUS-GROß-WEG / SIEMENS DAMM / A 100 BAB / 100 AD CHARLOTTENB		1
	LEWISHAMSTR. / WILMERSDORFER STR.		1
	LISE-MEITNER-STR.		1
	LOSCHMIDTSTR. / OTTO-SUHR-ALLEE / ZILLESTR.		1
	MARBURGER STR. / TAUENTZIENSTR.		1
	MARIE-ELISABETH-LÜDERS-STR. / OTTO-SUHR-ALLEE		1
	MASURENALLEE		1
	MEINEKESTR.		1
	MORSESTR.		1
	NÜRNBERGER STR.		1
	NÜRNBERGER STR. / TAUENTZIENSTR.		2
	OLDENBURGALLEE / OLYMPISCHE STR.		1
	OSNABRÜCKER STR. / TAUROGGENER STR.		1
	OTTO-SUHR-ALLEE		6
	PASSENHEIMER STR. / SCHIRWINDTER ALLEE		1
	QUEDLINBURGER STR. / SÖMMERINGSTR.		1
	REICHSTR. / RÜSTERNALLEE		1
	REICHSTR. / STEUBENPLATZ		1
	SAATWINKLER DAMM		2
	SAATWINKLER DAMM / A 111 BAB AUTOBAHNZUBRINGER HAMBURG / GENERAL-GANEVAL-BRÜCKE		1
	SAATWINKLER DAMM / BUCHHOLZWEG		1
	SCHILLERSTR. / WILMERSDORFER STR.		1
	SOPHIE-CHARLOTTEN-STR.		3
	SOPHIE-CHARLOTTEN-STR. / SPANDAUER DAMM		1
	SPANDAUER DAMM		4
	SPIELHAGENSTR.		1
	STRASSE DES 17. JUNI / ERNST-REUTER-PLATZ		1
	STÜLPNAGELSTR.		1
	STUTTGARTER PLATZ		1
	TAUROGGENER STR.		1
	TEGELER WEG		2
	TEUFELSSEESTR.		1
	THEODOR-HEUSS-PLATZ		2
	THRASOLTSTR. / WILMERSDORFER STR.		1
	UHLANDSTR.		3

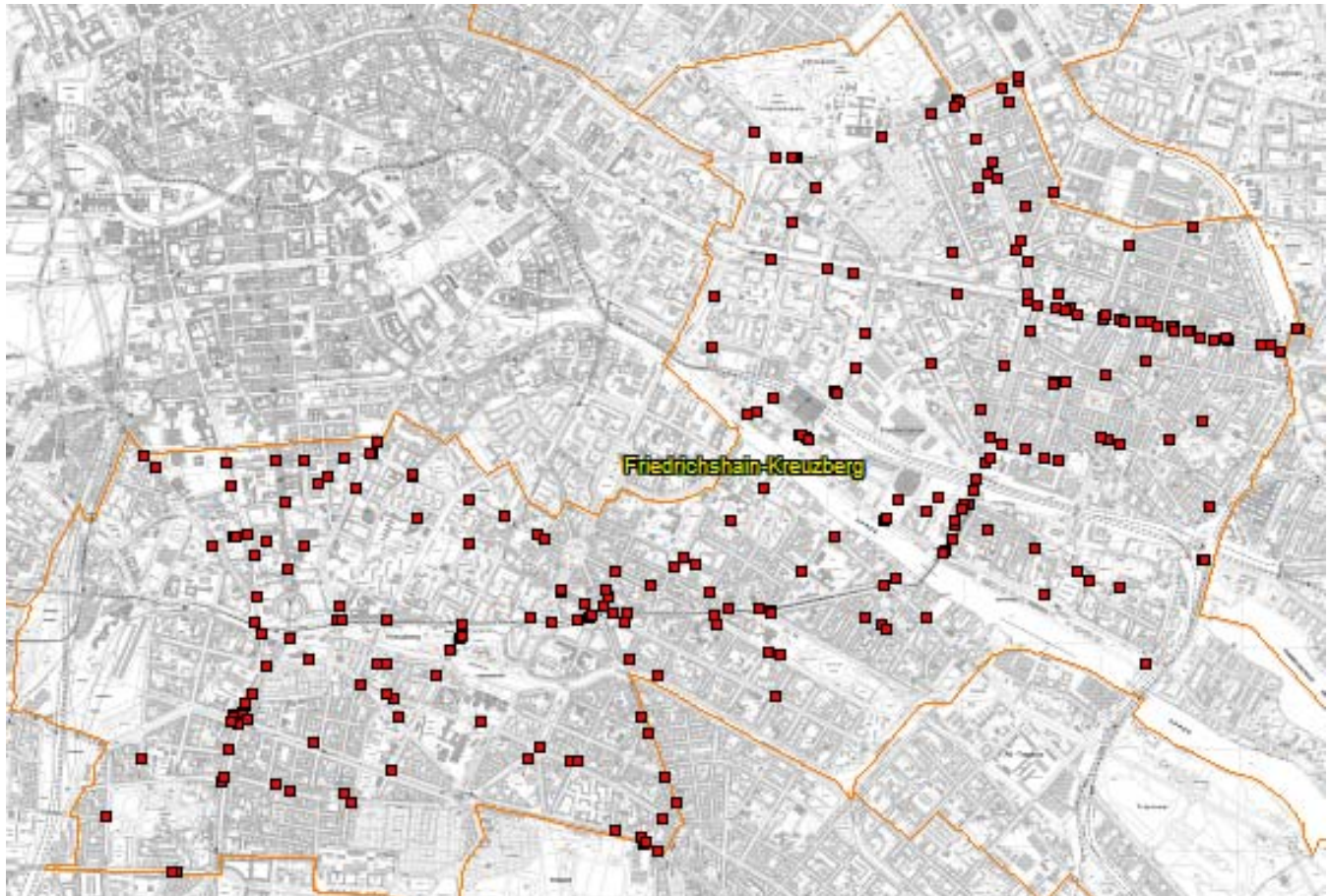
**Unfallörtlichkeiten von Fußgängerkehrsunfällen
im Bezirk Charlottenburg-Wilmersdorf**

Bezirk (alt)	Ort	2019	Anzahl VU
CH	WILMERSDORFER STR.		2
	WILMERSDORFER STR. / ZILLESTR.		1
	WINDSCHEIDSTR.		1
Verkehrsunfälle im Bezirk CH			174
WI	AßMANNSHAUSER STR. / HOMBURGER STR. / RÜDESHEIMER STR. / SPESSARTSTR.		1
	AUGUSTE-VIKTORIA-STR.		1
	BADENSCHER STR. / BUNDESALLEE		1
	BADENSCHER STR. / KUFSTEINER STR.		1
	BARSTR. / BERLINER STR.		1
	BARSTR. / MANNHEIMER STR. / BARBRÜCKE		1
	BERKAER STR. / BREITE STR. / FRIEDRICHSHALLER STR. / HUNDEKEHLESTR. / WARNEMÜNDE		2
	BERKAER STR. / EGERSTR. / HOHENZOLLERNDAMM		1
	BERLINER STR.		1
	BERLINER STR. / FECHNERSTR.		1
	BERLINER STR. / KONSTANZER STR. / A 100 BAB / 100 AS SCHMARGENDORF AUSFAHRT N KO		1
	BERLINER STR. / UHLANDSTR.		1
	BORNIMER STR. / KURFÜRSTENDAMM / STORKWINKEL		1
	BRANDENBURGISCHE STR.		1
	BREITE STR. / CUNOSTR. / KIRCHSTR.		1
	BREITE STR. / HELGOLANDSTR. / MECKLENBURGISCHE STR. / ZOPPOTER STR.		1
	BREITE STR. / OEYNHAUSER STR.		1
	BRIENNER STR. / HOHENZOLLERNDAMM / RUHRSTR.		1
	BUNDESALLEE		3
	BUNDESALLEE / GÜNTZELSTR.		1
	BUNDESALLEE / TRAUTENAUSR.		1
	CICEROSTR.		1
	CUNOSTR. / HOHENZOLLERNDAMM / WARMBRUNNER STR.		1
	DEIDESHEIMER STR. / SPESSARTSTR.		1
	DETMOLDER STR. / KOBLENZER STR.		1
	DÜSSELDORFER STR. / HOHENZOLLERNDAMM		1
	EICKAMPSTR. / SCHMETTERLINGSPLATZ		1
	EISENZAHNSTR. / HOHENZOLLERNDAMM		1
	FURTWÄNGLERSTR.		1
	GEISENHEIMER STR. / KREUZNACHER STR. / LAUBACHER STR. / MAßMANNSTR.		1
	GEORG-WILHELM-STR.		1
	HAGENSTR. / TEPLITZER STR. / ROSENECK (PLATZ)		1
	HERTHASTR.		1
	HOHENZOLLERNDAMM		1
	HOHENZOLLERNDAMM / FEHRBELLINER PLATZ		1
	HOHENZOLLERNDAMM / KRONBERGER STR.		1
	HOHENZOLLERNDAMM / RHEINBABENALLEE / TEPLITZER STR.		1
	HOHENZOLLERNDAMM / SÄCHSISCHE STR.		1
	HOHENZOLLERNPLATZ		1
	JOHANN-SIGISMUND-STR. / KARLSRUHER STR. / KURFÜRSTENDAMM		2
	KONSTANZER STR. / MANSFELDER STR.		1
	KONSTANZER STR. / WITTELSBACHERSTR.		1
	KONSTANZER STR. / XANTENER STR. / OLIVAER PLATZ		1
	KURFÜRSTENDAMM		1
	KURFÜRSTENDAMM / NESTORSTR.		1
	LAUBACHER STR. / SÜDWESTKORSO / WIESBADENER STR.		2
	LAUBENHEIMER STR. / SÜDWESTKORSO		1
	LIETZENBURGER STR.		1
	LIETZENBURGER STR. / NÜRNBERGER STR.		1
	LÜTZENSTR.		1
MECKLENBURGISCHE STR. / PARETZER STR. / WALLENBERGSTR.		1	
MECKLENBURGISCHE STR. / SCHMARGENDORFER BRÜCKE		1	

**Unfallörtlichkeiten von Fußgängerkehrsunfällen
im Bezirk Charlottenburg-Wilmersdorf**

Bezirk (alt)	Ort	2019	Anzahl VU
WI	MISDROYER STR.		1
	MISDROYER STR. / SELCHOWSTR. / WARNEMÜNDER STR.		1
	PARETZER STR.		1
	PARISER STR. / UHLANDSTR.		2
	PAULSBORNER STR.		1
	POMMERSCHE STR. / WÜRTEMBERGISCHE STR.		1
	PRINZREGENTENSTR.		1
	PRINZREGENTENSTR. / WEXSTR.		2
	SCHWARZBACHER STR. / STORKWINKEL / A 100 BAB / 100 AS KURFÜRSTEND (SÜDL T) AUSF		1
	SÜDWESTKORSO		2
	TRAUTENAISTR.		1
	WESTFÄLISCHE STR.		3
	WIESBADENER STR.		1
	WILHELMSAUE		1
	XANTENER STR.		1
Verkehrsunfälle im Bezirk WI			77
Gesamtergebnis			251

Verkehrsunfälle 2019 mit Beteiligung von Fußgängern Friedrichshain-Kreuzberg



**Unfallörtlichkeiten von Fußgängerkehrsunfällen
im Bezirk Friedrichshain-Kreuzberg**

Bezirk (alt)	Ort	2019	Anzahl VU
KB	ADALBERTSTR.		3
	ADMIRALBRÜCKE		1
	ADMIRALSTR.		1
	ADMIRALSTR. / KOTTBUSSER STR. / REICHENBERGER STR. / SKALITZER STR. / ADALBERTST		3
	AM TEMPELHOFFER BERG		1
	ASKANISCHER PLATZ / STRESEMANNSTR.		1
	BAERWALDSTR.		1
	BAERWALDSTR. / BERGMANNSTR.		1
	BAERWALDSTR. / WILMSSTR. / BAERWALDPARK		1
	BERGMANNSTR.		4
	BERGMANNSTR. / KREUZBERGSTR. / MEHRINGDAMM		1
	BLÜCHERSTR. / MEHRINGDAMM / OBENTRAUTSTR.		1
	BÖCKHSTR. / GRAEFESTR.		1
	BÖCKHSTR. / GRIMMSTR.		1
	CHARLOTTENSTR.		1
	CHARLOTTENSTR. / RUDI-DUTSCHKE-STR.		1
	DUDENSTR.		1
	DUDENSTR. / LOEWENHARDTDAMM / KOLONNENBRÜCKE		1
	DUDENSTR. / MEHRINGDAMM / TEMPELHOFFER DAMM / PLATZ DER LUFTBRÜCKE		2
	EISENBAHNSTR.		1
	FALCKENSTEINSTR. / MAY-AYIM-UFER / OBERBAUMBRÜCKE (SPREE)		1
	FICHTESTR. / GRIMMSTR. / KÖRTESTR. / URBANSTR. / GRIMMPARK		2
	FIDICINSTR. / MEHRINGDAMM		1
	FRIEDRICHSTR.		4
	GITSCHINER STR.		3
	GITSCHINER STR. / PRINZENSTR.		2
	GITSCHINER STR. / SEGITZDAMM / WASSERTORSTR. / WASSERTORPLATZ		1
	GNEISENAUSTR.		1
	GNEISENAUSTR. / MEHRINGDAMM / YORCKSTR.		3
	GNEISENAUSTR. / ZOSSENER STR. / U-BHF. GNEISENAUSTR.		2
	GOLßENER STR.		1
	GÖRLITZER STR.		1
	GÖRLITZER STR. / LÜBBENER STR.		1
	GROßBEERENSTR.		1
	HALLESCHE UFER / MEHRINGBRÜCKE / WILHELMSTR.		1
	HALLESCHE UFER / SCHÖNEBERGER STR. / SCHÖNEBERGER BRÜCKE / MENDELSSOHN-BARTHOLD		1
	HASENHEIDE		1
	HASENHEIDE / JAHNSTR.		1
	HASENHEIDE / LILIENTHALSTR. / SÜDSTERN		1
	HEDEMANNSTR. / STRESEMANNSTR.		1
	JÜTERBOGER STR.		1
	KATZBACHSTR.		1
	KATZBACHSTR. / KREUZBERGSTR.		1
	KATZBACHSTR. / YORCKSTR.		1
	KOCHSTR. / RUDI-DUTSCHKE-STR. / FRIEDRICHSTR.		1
	KOCHSTR. / WILHELMSTR.		1
	KÖPENICKER STR.		2
	KÖTHENER STR.		1
	KOTTBUSSER DAMM		3
	KOTTBUSSER DAMM / SANDERSTR.		1
	KOTTBUSSER DAMM / SCHINKESTR.		1
	LAUSITZER PLATZ		1
	LAUSITZER STR.		1
	LIEGNITZER STR. / WIENER STR. / GÖRLITZER TUNNEL / GÖRLITZER-PARK		1
	LOBECKSTR.		1
	LÜBBENER STR. / SKALITZER STR. / WRANGELSTR.		3

Bezirk (alt)	Ort	2019	Anzahl VU
KB	MANTEUFFELSTR.		1
	MANTEUFFELSTR. / KÖPENICKER STR.		1
	MANTEUFFELSTR. / MUSKAUER STR.		1
	MANTEUFFELSTR. / ORANIENSTR. / SKALITZER STR. / WIENER STR.		3
	MANTEUFFELSTR. / REICHENBERGER STR.		1
	MARIANNENSTR.		1
	MARIANNENSTR. / SKALITZER STR.		1
	MARKGRAFENSTR.		1
	MEHRINGDAMM		6
	MITTENWALDER STR.		1
	NAUNYNSTR. / ADALBERTSTR.		1
	OHLAUER STR. / REICHENBERGER STR.		1
	OPPELNER STR.		1
	ORANIENPLATZ		2
	ORANIENSTR.		4
	ORANIENSTR. / ADALBERTSTR.		3
	ORANIENSTR. / ALTE JAKOBSTR.		1
	ORANIENSTR. / AXEL-SPRINGER-STR. / RUDI-DUTSCHKE-STR. / LINDENSTR.		5
	ORANIENSTR. / STALLSCHREIBERSTR.		1
	PAUL-LINCKE-UFER		1
	PRINZENSTR. / MORITZPLATZ		1
	PÜCKLERSTR.		1
	PÜCKLERSTR. / WRANGELSTR.		1
	RATIBORSTR. / WIENER STR. / GÖRLITZER-PARK		1
	REICHENBERGER STR.		5
	RITTERSTR.		1
	RITTERSTR. / ALEXANDRINENSTR.		1
	RUDI-DUTSCHKE-STR. / MARKGRAFENSTR.		1
	SCHLESISCHE STR.		2
	SCHÖNEBERGER STR.		2
	SKALITZER STR.		6
	SKALITZER STR. / ZEUGHOFSTR.		1
	SPREEWALDPLATZ		1
	STRESEMANNSTR.		2
	SÜDSTERN		1
	URBANSTR.		6
	VOR DEM SCHLESISCHEN TOR		1
	WIENER STR.		4
	WILHELMSTR.		1
	WRANGELSTR.		1
	YORCKSTR.		2
	ZOSSENER BRÜCKE		1
	ZOSSENER STR. / MARHEINEKEPLATZ		1
Verkehrsunfälle im Bezirk KB			160
FH	AN DER OSTBAHN / ERICH-STEINFURTH-STR. / STRAßE DER PARISER KOMMUNE		1
	ANDREASSTR.		1
	ANDREASSTR. / HOLZMARKTSTR. / STRALAUER PLATZ / AN DER SCHILLINGBRÜCKE		1
	ANDREASSTR. / KARL-MARX-ALLEE / LEBUSER STR.		1
	ANDREASSTR. / SINGERSTR.		2
	BÖDIKERSTR. / CORINTHSTR.		1
	BOXHAGENER STR.		2
	BOXHAGENER STR. / LENBACHSTR. / WÜHLISCHSTR.		1
	BOXHAGENER STR. / WISMARPLATZ		1
	DANZIGER STR. / LANDSBERGER ALLEE / PETERSBURGER STR.		2
	DIESTELMEYERSTR. / FRIEDENSTR. / KOPPENSTR.		1
	EBERTYSTR. / CONRAD-BLENKLE-STR. / LANDSBERGER ALLEE		1

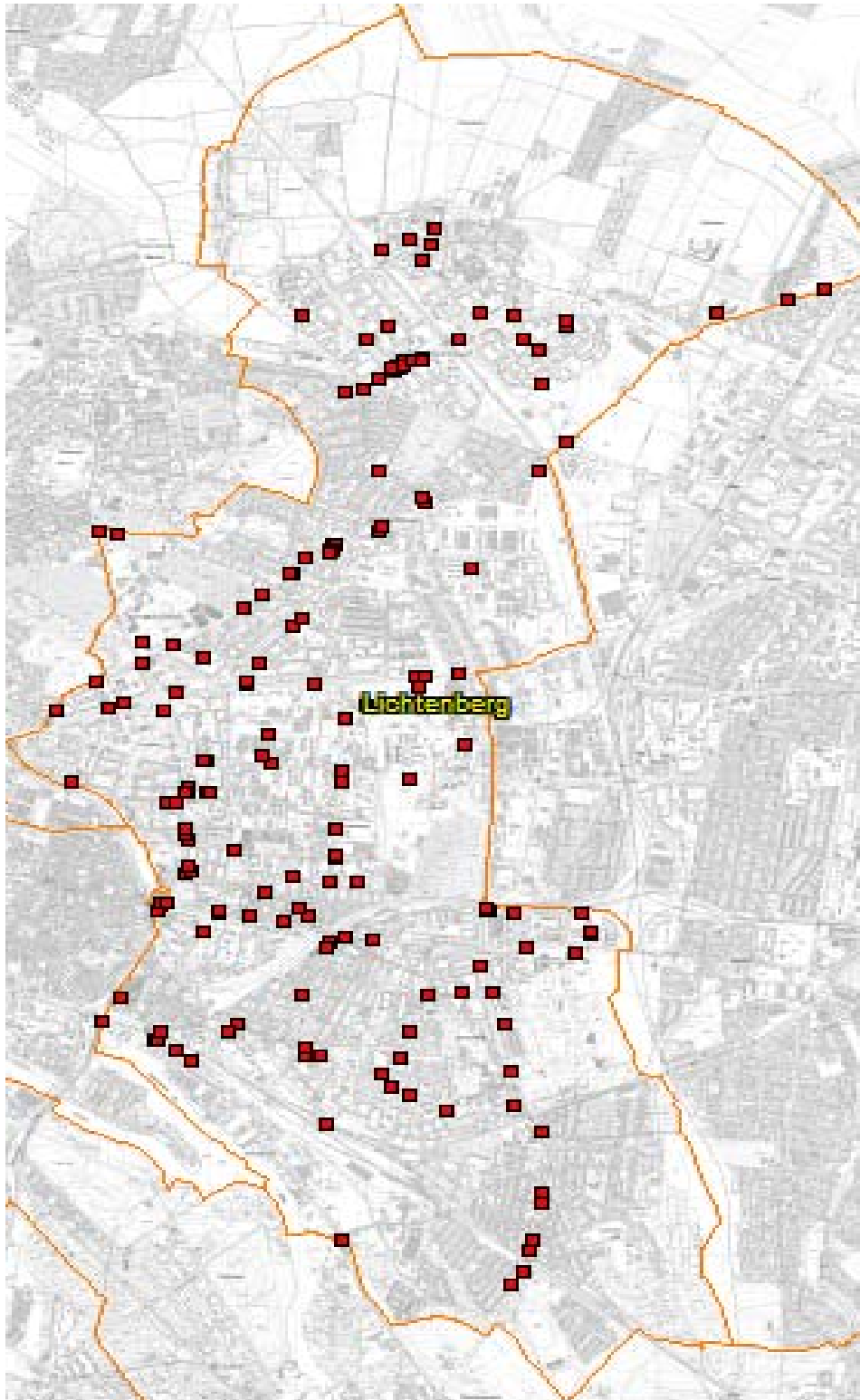
**Unfallörtlichkeiten von Fußgängerkehrsunfällen
im Bezirk Friedrichshain-Kreuzberg**

Bezirk (alt)	Ort	2019	Anzahl VU
FH	EBERTYSTR. / MATTERNSTR.		1
	FRANKFURTER ALLEE		14
	FRANKFURTER ALLEE / JESSNERSTR. / PETTENKOFERSTR.		2
	FRANKFURTER ALLEE / JUNGSTR. / VOIGTSTR.		1
	FRANKFURTER ALLEE / WALDEYERSTR. / WEICHSELSTR.		3
	FRANKFURTER TOR		1
	FRANKFURTER TOR / FRANKFURTER TOR		1
	FRANKFURTER TOR / KARL-MARX-ALLEE		1
	FRANKFURTER TOR / WARSCHAUER STR.		1
	FRIEDENSTR. / PLATZ DER VEREINTEN NATIONEN / LANDSBERGER ALLEE		3
	FRIEDENSTR. / PUFENDORFSTR.		1
	GABRIEL-MAX-STR. / WÜHLISCHSTR.		1
	GÄRTNERSTR. / GRÜNBERGER STR.		1
	GÄRTNERSTR. / SIMPLONSTR. / MODERSOHNSTR.		1
	GRÜNBERGER STR. / SEUMESTR. / WISMARPLATZ		1
	GRÜNBERGER STR. / SIMON-DACH-STR.		1
	GRÜNBERGER STR. / WARSCHAUER STR.		2
	GRYPHIUSSTR.		1
	GUBENER STR. / WARSCHAUER STR.		1
	GÜRTELSTR. / SCHARNWEBERSTR.		1
	HAUPTSTR.		1
	HILDEGARD-JADAMOWITZ-STR. / MARCHLEWSKISTR. / WEBERWIESE		1
	HÖCHSTE STR.		1
	JESSNERSTR.		1
	KARL-MARX-ALLEE		4
	KARL-MARX-ALLEE / STRAUSBERGER PLATZ		1
	KOPERNIKUSSTR. / SIMON-DACH-STR. / WÜHLISCHSTR.		2
	KOPPENSTR.		1
	KOPPENSTR. / PALISADENSTR.		1
	KREUTZIGERSTR.		1
	LANDSBERGER ALLEE		2
	LENBACHSTR. / SIMPLONSTR.		1
	LICHTENBERGER STR.		1
	MARCHLEWSKISTR. / WARSCHAUER STR. / WARSCHAUER BRÜCKE		1
	MODERSOHNSTR.		1
	MÜHLENSTR. / STRALAUER ALLEE / WARSCHAUER STR. / AM OBERBAUM		3
	NAGLERSTR.		1
	NEUE BAHNHOFSTR.		1
	OTTO-BRAUN-STR.		1
	PETERSBURGER PLATZ		1
	PETERSBURGER STR.		2
	PETTENKOFERSTR.		1
	PLATZ DER VEREINTEN NATIONEN		1
	PUFENDORFSTR.		1
	REVALER STR. / MODERSOHNSTR.		1
	REVALER STR. / SIMON-DACH-STR.		1
	REVALER STR. / WARSCHAUER STR.		2
	RÜDERSDORFER STR.		1
	SAMARITERSTR. / SCHREINERSTR.		1
	STRALAUER ALLEE		2
	STRALAUER ALLEE / WARSCHAUER PLATZ		1
	STRASSE DER PARISER KOMMUNE		3
	STRASSE DER PARISER KOMMUNE / KARL-MARX-ALLEE		2
	STRASSE DER PARISER KOMMUNE / MÜHLENSTR. / STRALAUER PLATZ		1
	STRASSE DER PARISER KOMMUNE / WRIEZENER KARREE		2
	STRABMANNSTR. / PETERSBURGER STR.		1

**Unfallörtlichkeiten von Fußgängerkehrsunfällen
im Bezirk Friedrichshain-Kreuzberg**

Bezirk (alt)	Ort	2019	Anzahl VU
FH	VOIGTSTR.		1
	WARSCHAUER STR.		12
	WRIEZENER KARREE		1
Verkehrsunfälle im Bezirk FH			118
Gesamtergebnis			278

Verkehrsunfälle 2019 mit Beteiligung von Fußgängern Lichtenberg



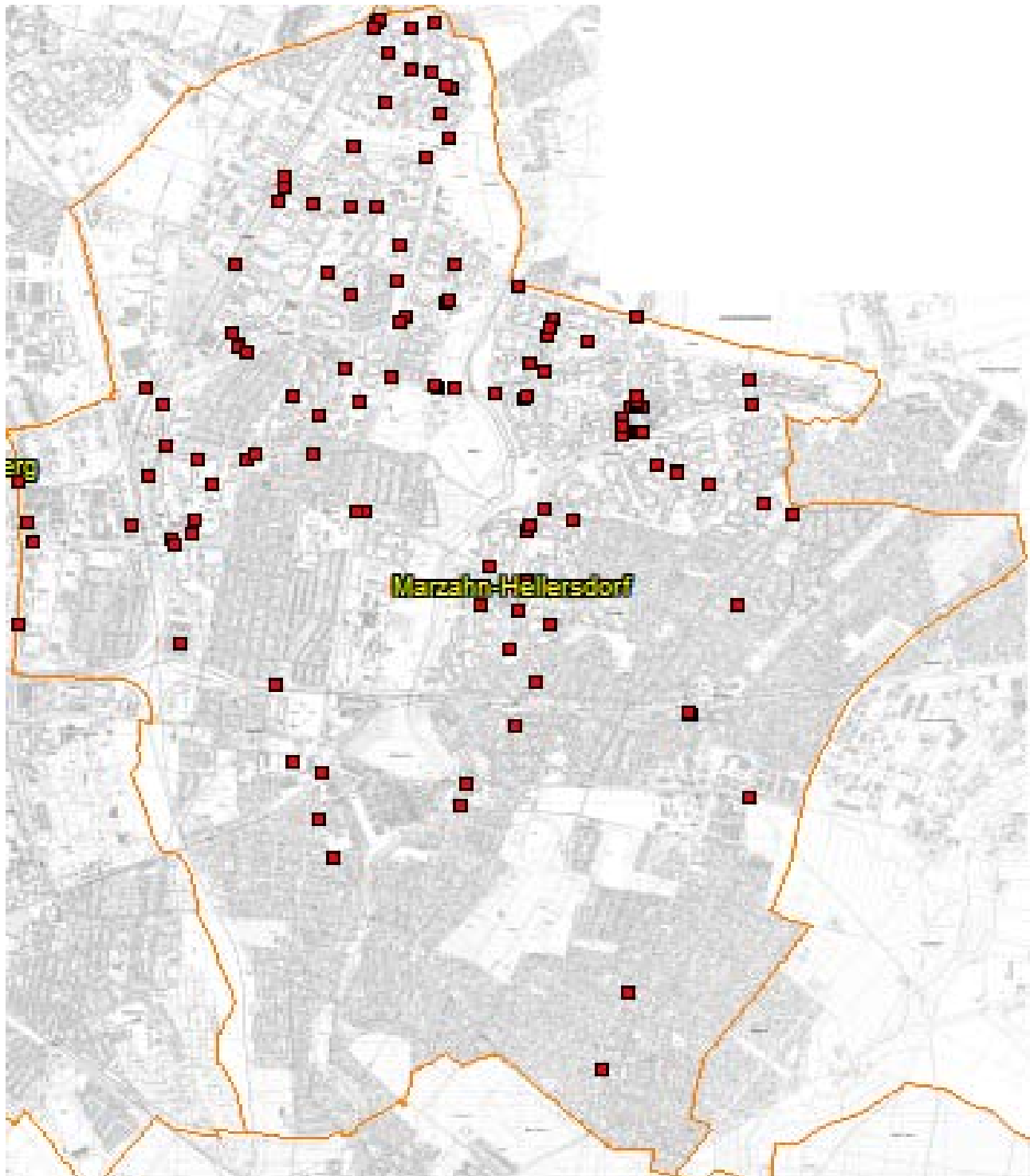
**Unfallörtlichkeiten von Fußgängerkehrsunfällen
im Bezirk Lichtenberg**

Bezirk (alt)	Ort	2019	Anzahl VU
LB	ALFRED-KOWALKE-STR.		3
	ALFREDSTR. / ROEDELIVSPLATZ / SCHOTTSTR.		1
	ALT-FRIEDRICHSFELDE		2
	AM CONTAINERBAHNHOF / MÖLLENDORFFSTR.		1
	AM TIERPARK		3
	AM TIERPARK / ALFRED-KOWALKE-STR.		4
	AM WASSERWERK		1
	ANTON-SAEFKOW-PLATZ		3
	ARENDSWEG / LANDSBERGER ALLEE		1
	BORNITZSTR. / RUSCHESTR.		1
	BOXHAGENER STR. / HIRSCHBERGER STR. / KYNASTSTR. / MARKTSTR.		2
	BUCHBERGER STR.		1
	DOROTHEASTR. / LISZTSTR. / MARKSBURGSTR. / SANGEALLEE		1
	EHRENFELSSTR. / RHEINSTEINSTR. / TRESKOWALLEE		3
	EHRlichSTR. / LIEPNITZSTR.		1
	EINBECKER STR. / RIBBECKER STR.		1
	EMMA-IHRER-STR. / HAUPTSTR. / SCHLICHTALLEE		1
	ERICH-KURZ-STR.		1
	ERICH-KUTTNER-STR. / STORKOWER STR.		1
	FANNINGERSTR. / SIEGFRIEDSTR.		1
	FRANKFURTER ALLEE		3
	FRANKFURTER ALLEE / GÜRTELSTR. / MÖLLENDORFFSTR.		4
	GENSINGER STR.		2
	GOTLINDESTR.		1
	GUNDELFINGER STR. / MARKSBURGSTR.		1
	GUSTAV-HOLZMANN-STR.		1
	HAUPTSTR.		2
	HAUPTSTR. / KYNASTSTR.		3
	HERZBERGSTR.		1
	HILDEGARD-MARCUSSEON-STR. / HAUPTSTR.		1
	HIRSCHBERGER STR.		1
	HIRSCHBERGER STR. / SCHREIBERHAUER STR.		1
	HOHENSCHÖNHAUSER STR. / JUDITH-AUER-STR.		1
	HOHENSCHÖNHAUSER WEG / MARZAHNER CHAUSSEE		1
	IRENENSTR. / WEITLINGSTR.		1
	JOSEF-ORLOPP-STR. / SIEGFRIEDSTR.		1
	JOSEF-ORLOPP-STR. / STORKOWER STR. / MÖLLENDORFFSTR.		2
	JUDITH-AUER-STR. / FRANZ-JACOB-STR. / LANDSBERGER ALLEE		1
	KARL-LADE-STR.		1
	KRIEMHILDSTR.		1
	KURZE STR. / ALFRED-KOWALKE-STR.		2
	LANDSBERGER ALLEE		8
	LANDSBERGER ALLEE / WEIßENSEER WEG		1
	MARKSBURGSTR.		1
	MAURITIUSKIRCHSTR. / JOHN-SIEG-STR.		1
	MOLDAUSTR. / VOLKRADSTR.		1
	MÖLLENDORFFSTR.		1
	MÜNSTERLANDSTR. / WEITLINGSTR.		1
	NORMANNENSTR. / RATHAUSSTR. / MÖLLENDORFFSTR.		1
	OTTO-SCHMIRGAL-STR.		2
	PARKAUE		1
	RHINSTR. / SEDDINER STR.		3
	ROBERT-UHRIG-STR.		1
	RÖMERWEG		1
	ROSENFELDER RING		1
	RUDOLF-SEIFFERT-STR.		1

**Unfallörtlichkeiten von Fußgängerkehrsunfällen
im Bezirk Lichtenberg**

Bezirk (alt)	Ort	2019	Anzahl VU
LB	RUMMELSBURGER STR. / ROBERT-UHRIG-STR.		1
	RUSCHESTR. / RUTNIKSTR.		1
	SEDDINER STR.		2
	SEWANSTR.		1
	SIEGFRIEDSTR.		2
	SIEGFRIEDSTR. / LIEBENWALDER STR. / LANDSBERGER ALLEE		1
	SOPHIENSTR. / WEITLINGSTR.		1
	STORKOWER STR. / ALFRED-JUNG-STR.		1
	STORKOWER STR. / THAERSTRABENBRÜCKE		1
	VOLKRADSTR.		1
	VULKANSTR. / LANDSBERGER ALLEE		1
	WEITLINGSTR.		3
	Verkehrsunfälle im Bezirk LB		
HS	AHRENSFELDER CHAUSSEE		1
	AHRENSFELDER CHAUSSEE / DESSAUER STR.		1
	AM FAULEN SEE / HEDWIGSTR. / SUERMONDTSTR.		1
	BUNDESSTR. 2		1
	CHOPINSTR. / HANSASTR. / INDIRA-GANDHI-STR.		1
	DARBER STR.		1
	DORFSTR.		1
	ERNST-BARLACH-STR.		1
	FALKENBERGER CHAUSSEE		4
	FALKENBERGER CHAUSSEE / PRENDENER STR. / VINCENT-VAN-GOGH-STR.		4
	FALKENBERGER CHAUSSEE / RÜDICKENSTR. / ZINGSTER STR.		3
	FERDINAND-SCHULTZE-STR.		1
	GÄRTNERSTR. / GROBE-LEEGER-STR.		1
	GEHRENSEESTR.		2
	GEHRENSEESTR. / WARTENBERGER STR.		1
	GEHRENSEESTR. / WOLLENBERGER STR.		1
	HELGA-HAASE-STR. / WARTENBERGER STR.		1
	KONRAD-WOLF-STR.		1
	KONRAD-WOLF-STR. / HOHENSCHÖNHAUSER STR. / WEIßENSEER WEG		2
	KONRAD-WOLF-STR. / REICHENBERGER STR.		1
	KYLLBURGER WEG / DARBER STR.		1
	MALCHOWER WEG		2
	MARIE-ELISABETH-VON-HUMBOLDT-STR. / AHRENSFELDER CHAUSSEE		1
	PLAUENER STR.		1
	PREROWER PLATZ		1
	RANDOWSTR. / VINCENT-VAN-GOGH-STR.		1
	RIBNITZER STR. / ZUM HECHTGRABEN		2
	RÜDICKENSTR.		1
	WARNEMÜNDER STR.		1
	WARTENBERGER STR.		1
	WARTINER STR.		1
	WEIßENSEER WEG		1
	WERNEUCHENER STR.		1
WUSTROWER STR.		1	
ZINGSTER STR.		2	
ZINGSTER STR. / AHRENSHOOPER STR.		1	
ZINGSTER STR. / DIERHAGENER STR.		1	
ZINGSTER STR. / RIBNITZER STR.		1	
Verkehrsunfälle im Bezirk HS			51
Gesamtergebnis			157

Verkehrsunfälle 2019 mit Beteiligung von Fußgängern Marzahn-Hellersdorf

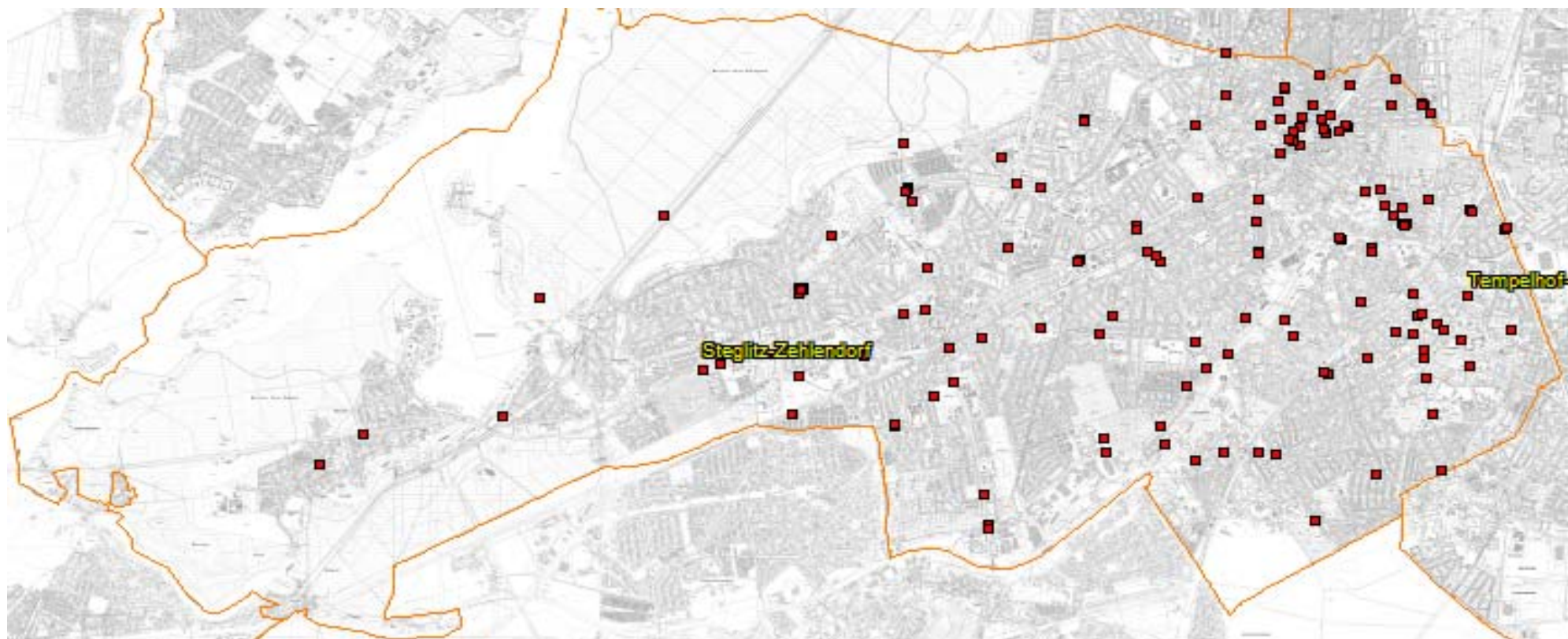


Bezirk (alt)	Ort	2019	Anzahl VU
HD	ADOLFSTR.		1
	ALICE-SALOMON-PLATZ / KURT-WEILL-GASSE / PETER-WEISS-GASSE / NELLY-SACHS-STR. /		3
	ALTE HELLERSDORFER STR.		4
	ALTE HELLERSDORFER STR. / KLAUSDORFER STR.		1
	ALTE HELLERSDORFER STR. / KYRITZER STR.		1
	ALT-MAHLSDORF / LANDSBERGER STR. / PILGRAMER STR. / STRAÙE 61		1
	AN DER SCHULE		1
	BADENER STR. / HULTSCHINER DAMM		2
	BRANITZER STR. / LOUIS-LEWIN-STR.		1
	CHEMNITZER STR. / HEERSTR.		1
	CHEMNITZER STR. / JÄGERSTR.		1
	EISENACHER STR.		1
	EISENACHER STR. / SUHLER STR.		1
	GLAUCHAUER STR. / NOSSENER STR.		1
	GÜLZOWER STR.		1
	HEINRICH-GRÜBER-STR.		1
	HULTSCHINER DAMM		2
	JANUSZ-KORCZAK-STR.		1
	JANUSZ-KORCZAK-STR. / LIL-DAGOVER-GASSE / STENDALER STR.		2
	JANUSZ-KORCZAK-STR. / LYONEL-FEININGER-STR.		1
	JANUSZ-KORCZAK-STR. / PETER-WEISS-GASSE / TANGERMÜNDER STR.		1
	KASTANIENALLEE / SENFTENBERGER STR.		1
	LANDSBERGER STR.		1
	LOUIS-LEWIN-STR.		1
	LOUIS-LEWIN-STR. / LOUIS-LEWIN-BRÜCKE		1
	LUDWIGSLUSTER STR. / HELLERSDORFER STR.		1
	MÄDEWALDER WEG / HEINRICH-GRÜBER-STR.		1
	MARK-TWAIN-STR.		1
	NEUE GROTTKAUER STR.		3
	OELSNITZER STR.		1
	PILGRAMER STR.		1
	QUEDLINBURGER STR. / SCHÖNBURGER STR. / OSCHATZER RING		1
RIESAER STR.		4	
RIESAER STR. / STENDALER BRÜCKE		1	
SCHÖNBURGER STR.		1	
SPREMBERGER STR. / ALTE HELLERSDORFER STR.		1	
STENDALER STR.		4	
TANGERMÜNDER STR. / TANGERMÜNDER STR.		1	
TETEROWER RING / CECILIENSTR.		1	
USLARER STR.		1	
WEIßENFELSER STR. / BÖHLENER STR. / LOUIS-LEWIN-STR.		2	
Verkehrsunfälle im Bezirk HD			58
MZ	ALBERICHSTR.		1
	ALLEE DER KOSMONAUTEN		5
	ALLEE DER KOSMONAUTEN / ALLEE DER KOSMONAUTEN		1
	ALLEE DER KOSMONAUTEN / FICHELBERGSTR.		1
	ALT-BIESDORF		1
	AM WALDBERG		1
	BÄRENSTEINSTR. / EISENACHER STR. / BLUMBERGER DAMM		1
	BEILSTEINER STR. / ALLEE DER KOSMONAUTEN		1
	DAHMEWEG / MÄRKISCHE ALLEE / POELCHAISTR.		1
	EITELSTR. / KORNMANDELWEG / OBERFELDSTR.		1
	ELISABETHSTR.		1
	FRANK-SCHWEITZER-STR. / LANDSBERGER ALLEE		1
	GERSTENWEG / RAPSWEG		1
	GLAMBECKER RING / BLUMBERGER DAMM		1

**Unfallörtlichkeiten von Fußgängerkehrsunfällen
im Bezirk Marzahn-Hellersdorf**

Bezirk (alt)	Ort	2019	Anzahl VU
MZ	GOLLINER STR.		1
	GRABENSPRUNG / WEIBENHÖHER STR.		1
	HABICHTSHORST / KÖPENICKER STR.		1
	HADUBRANDSTR. / KÖPENICKER STR.		1
	HELENE-WEIGEL-PLATZ		1
	JAN-PETERSEN-STR.		1
	KIEBITZGRUND / BRUNO-BAUM-STR.		1
	LANDSBERGER ALLEE		2
	LANDSBERGER ALLEE / LANDSBERGER ALLEE		1
	LANGHOFFSTR. / POELCHAUSTR.		2
	LIEBENSTEINER STR. / MEHROWER ALLEE		1
	LUDWIG-RENN-STR. / STOLZENHAGENER STR. / RAOUL-WALLENBERG-STR.		1
	MÄRKISCHE ALLEE		4
	MÄRKISCHE ALLEE / MEHROWER ALLEE		2
	MARTHA-ARENDSEE-STR.		1
	MARZAHNER CHAUSSEE		1
	MARZAHNER CHAUSSEE / REILER STR.		1
	MARZAHNER PROMENADE		4
	MEERANER STR. / ALLEE DER KOSMONAUTEN		1
	MEHROWER ALLEE		1
	PARSTEINER RING		1
	POELCHAUSTR.		1
	PYRAMIDENRING / LANDSBERGER ALLEE		1
	RADIESCHENPFAD / SCHWARZWURZELSTR.		1
	RAOUL-WALLENBERG-STR.		2
	RHINSTR.		1
	RHINSTR. / ALLEE DER KOSMONAUTEN		2
	RHINSTR. / LANDSBERGER ALLEE		1
	RUDOLF-LEONHARD-STR. / KARL-HOLTZ-STR.		1
	SCHORFHEIDESTR.		1
	SEGELFALTERWEG		1
	SELLA-HASSE-STR.		2
	WEIBENHÖHER STR.		2
	WITTENBERGER STR. / NIEMEGKER STR.		1
Verkehrsunfälle im Bezirk MZ			65
Gesamtergebnis			123

Verkehrsunfälle 2019 mit Beteiligung von Fußgängern Steglitz-Zehlendorf



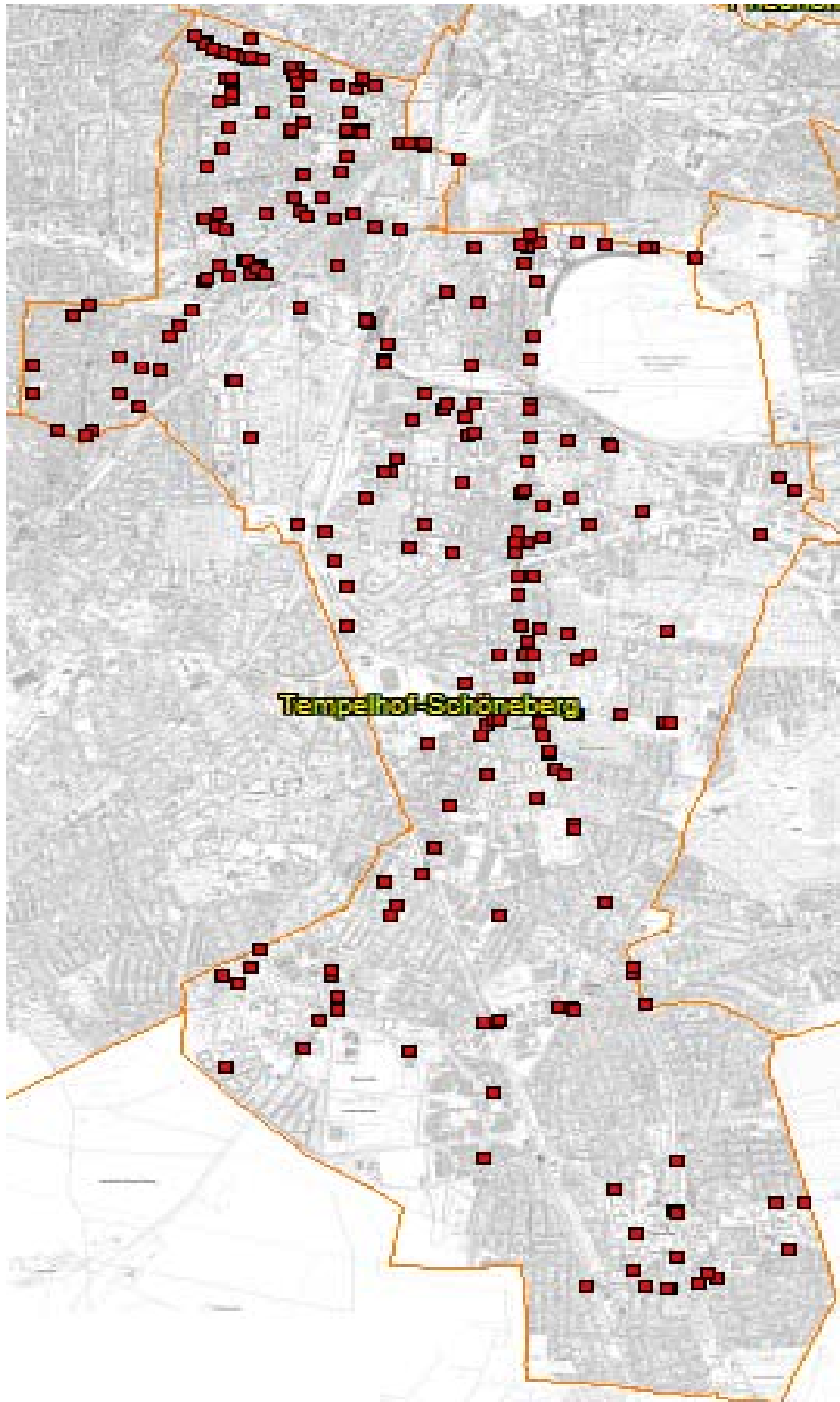
Bezirk (alt)	Ort	2019	Anzahl VU
ZD	ALEMANNENSTR.		1
ZD	ALTENSTEINSTR.		1
ZD	ALTENSTEINSTR. / ENGLERALLEE / KÖNIGIN-LUISE-STR. / KÖNIGIN-LUISE-PLATZ		1
ZD	AM BIRKENKNICK / TELTOWER DAMM		1
ZD	AM WALDHAUS / KÖNIGSWEG		1
ZD	ARGENTINISCHE ALLEE		1
ZD	ARGENTINISCHE ALLEE / CLAYALLEE / SAARGEMÜNDER STR.		3
ZD	ARGENTINISCHE ALLEE / FISCHERHÜTTENSTR. / RAUWEILERSTEIG		3
ZD	ARGENTINISCHE ALLEE / LINDENTHALER ALLEE / MEXIKOPLATZ		1
ZD	BESKOWDAMM / GOERZALLEE / WUPPERSTR.		1
ZD	BERLINER STR.		1
ZD	BERLINER STR. / CLAYALLEE / POTSDAMER STR. / TELTOWER DAMM		3
ZD	BERLINER STR. / DAHLEMER WEG / THIELALLEE / UNTER DEN EICHEN		1
ZD	BERLINER STR. / SUNDGAUER STR.		1
ZD	BORUSSENSTR.		1
ZD	BREISGAUER STR.		1
ZD	BREITENBACHPLATZ		1
ZD	CHAUSSEESTR.		1
ZD	CLAYALLEE		2
ZD	CLAYALLEE / RIEMEISTERSTR. / WINFRIEDSTR.		1
ZD	DAHLEMER WEG		1
ZD	ENGLERALLEE / SCHORLEMERALLEE / SPILSTR.		1
ZD	FRIEDENSTR. / KÖNIGSTR.		1
ZD	HÜTTENWEG		1
ZD	IHNSTR.		1
ZD	ILSENSTEINWEG / POTSDAMER CHAUSSEE / SPANISCHE ALLEE / LISSABONALLEE		1
ZD	IM WINKEL / KÖNIGIN-LUISE-STR.		1
ZD	KAUNSTR. / LINDENTHALER ALLEE / MATTERHORNSTR.		1
ZD	KIRCHSTR. / TELTOWER DAMM		1
ZD	KÖNIGIN-LUISE-STR.		1
ZD	KÖNIGIN-LUISE-STR. / VOGELSANG		1
ZD	KÖNIGSTR.		4
ZD	KRONPRINZESSINNENWEG		2
ZD	KURSTR. / POTSDAMER CHAUSSEE		1
ZD	LADIUSSTR.		1
ZD	LAEHRSTR. / TELTOWER DAMM		1
ZD	LEO-BAECK-STR. / TELTOWER DAMM		1
ZD	LUDWIGSFELDER STR. / MACHNOWER STR. / SACHTLEBENSTR.		1
ZD	MACHNOWER STR.		1
ZD	MÖRCHINGER STR. / SUNDGAUER STR.		1
ZD	MÜHLENSTR. / SCHÖNOWER STR. / TELTOWER DAMM		1
ZD	NIBELUNGENSTR. / POTSDAMER CHAUSSEE		1
ZD	ONKEL-TOM-STR.		1
ZD	POTSDAMER CHAUSSEE		2
ZD	SAARGEMÜNDER STR.		1
ZD	SCHORLEMERALLEE		1
ZD	SPANISCHE ALLEE / A 115 BAB AUTOBAHNZUBRINGER MAGDEBG/LEIPZ (AVUS) / SPANISCHE A		1
ZD	TELTOWER DAMM		9
Verkehrsunfälle im Bezirk ZD			68
ST	103 Z AS FILANDASTR U AS SAARSTR HAUPTFAHRBAHN		1
ST	AHORNSTR.		1
ST	ALBRECHTSTR. / DÜPPELSTR. / KUHLLIGSHOFSTR.		4
ST	ALBRECHTSTR. / GRUNEWALDSTR. / SCHLOßSTR.		3
ST	ALBRECHTSTR. / HALSKESTR. / SIEMENSSTR. / STEPHANSTR.		1
ST	ALBRECHTSTR. / HERMESWEG / PRESSELSTR.		1
ST	ALTDORFER STR. / BREMER STR. / GOERZALLEE		1

Bezirk (alt)	Ort	2019	Anzahl VU
ST	ALT-LANKWITZ / EDENKOBENER WEG / KAISER-WILHELM-STR.		2
	AMFORTASWEG / KLINGSORSTR.		1
	APPENZELLER STR. / GOERZALLEE / WISMARER STR.		1
	AUGUSTASTR. / HINDENBURGDAMM / KLINGSORSTR.		1
	BARSEKOWSTR. / KLINGSORSTR.		1
	BASELER STR.		1
	BASELER STR. / CURTIUSSTR.		2
	BENZMANNSTR. / HALSKESTR.		1
	BERGSTR. / LAUENBURGER STR.		1
	BESELERSTR. / AM GEMEINDEPARK		1
	BIRKBUSCHSTR. / SCHÜTZENSTR.		1
	BISMARCKSTR.		1
	BUHROWSTR. / GRABERTSTR. / STEGLITZER DAMM		1
	CHARLOTTENSTR. / LEONORENSTR. / SAARBURGER STR. / RATHAUSPARK LANKWITZ		1
	DRAKESTR.		4
	DRAKESTR. / FINCKENSTEINALLEE / GOERZALLEE / HINDENBURGDAMM / KÖNIGSBERGER STR.		1
	DRAKESTR. / HABELSCHWERDTER ALLEE / UNTER DEN EICHEN		1
	DRAKESTR. / KNESEBECKSTR. / MARGARETENSTR.		1
	DÜPPELSTR.		2
	DÜPPELSTR. / KIELER STR.		1
	DÜRERSTR. / HINDENBURGDAMM		1
	EISWALDTSTR. / EMMICHSTR. / MALTESERSTR.		1
	FRIEDRICHRODAER STR.		1
	FROBENSTR. / GALLWITZALLEE / AM GEMEINDEPARK		1
	GALLWITZALLEE		3
	GARDESCHÜTZENWEG / GELIEUSTR. / HINDENBURGDAMM		2
	GÄRTNERSTR. / MARIENSTR.		1
	GELIEUSTR. / UNDINSTR. / HÄNDELPLATZ		1
	GIESENSDORFER STR. / OSTPREUßENDAMM		3
	GOERZALLEE		2
	GOERZALLEE / BILLY-WILDER-PROMENADE		2
	GRUNEWALDSTR.		1
	HACKERSTR. / MARKELSTR.		1
	HALSKESTR. / MUNSTERDAMM / STEGLITZER DAMM		1
	HARRY-S.-TRUMAN-ALLEE		1
	HEINRICHSTR. / OSTPREUßENDAMM		1
	HINDENBURGDAMM		3
	HINDENBURGDAMM / MOLTKESTR.		1
	JUNGFERNSTIEG		1
	KAISER-WILHELM-STR.		1
	KAISER-WILHELM-STR. / LEONORENSTR. / PAUL-SCHNEIDER-STR.		1
	KAISER-WILHELM-STR. / ZIETENSTR.		1
	LAUENBURGER STR.		1
	LEONORENSTR.		4
	LEPSIUSSTR. / MARKELSTR. / MAßMANNSTR.		1
	LEPSIUSSTR. / SCHILDHORNSTR.		1
	LILIENSTR. / TULPENSTR.		1
	MALTESERSTR.		1
	MALTESERSTR. / MARCHANDSTR.		1
	MARKELSTR.		1
	OSDORFER STR. / OSTPREUßENDAMM		1
	OSDORFER STR. / WOLTMANNWEG / FAHRENHEITSTR.		1
	OSTPREUßENDAMM		1
	OSTPREUßENDAMM / LIPPSTÄDTER STR.		1
	PRETTAUER PFAD / WISMARER STR.		1
	PRINZREGENT-LUDWIG-BRÜCKE		1

**Unfallörtlichkeiten von Fußgängerkehrsunfällen
im Bezirk Steglitz-Zehlendorf**

Bezirk (alt)	Ort	2019	Anzahl VU
ST	SCHILDHORNSTR.		1
	SCHILDHORNSTR. / SCHLOßSTR.		2
	SCHLOßSTR.		3
	SEDANSTR.		1
	SIEMENSSTR.		3
	STEGLITZER DAMM		4
	STEGLITZER DAMM / WORPSWEDER STR.		1
	STEINSTR.		1
	UNTER DEN EICHEN		2
	WISMARER STR.		1
	WRANGELSTR.		1
	ZIETENSTR.		1
	ZIMMERMANNSTR.		1
Verkehrsunfälle im Bezirk ST			108
Gesamtergebnis			176

Verkehrsunfälle 2019 mit Beteiligung von Fußgängern Tempelhof-Schöneberg



**Unfallörtlichkeiten von Fußgängerkehrsunfällen
im Bezirk Tempelhof-Schöneberg**

Bezirk (alt)	Ort	2019	Anzahl VU
SB	ALBERTSTR. / EISENACHER STR. / HAUPTSTR.		1
	ALBOINSTR. / ARNULFSTR.		1
	ALVENSLEBENSTR. / POTSDAMER STR. / WINTERFELDTSTR.		2
	AN DER URANIA		1
	AN DER URANIA / KLEISTSTR. / LIETZENBURGER STR. / MARTIN-LUTHER-STR.		2
	ANSBACHER STR.		1
	ARNULFSTR. / PRELLERWEG / RÖBLINGSTR.		1
	BADENSCHER STR. / MARTIN-LUTHER-STR.		1
	BADENSCHER STR. / MERANER STR.		1
	BARBAROSSASTR.		1
	BAUTZENER STR.		1
	BAYREUTHER STR.		1
	BELZIGER STR. / EISENACHER STR.		1
	BENNINGSENSTR. / HAUPTSTR. / TRAEGERSTR.		1
	BESSEMERSTR.		2
	BLUMENTHALSTR. / BÜLOWSTR.		1
	BORNSTR.		1
	BRESLAUER PLATZ		1
	BÜLOWSTR.		2
	BÜLOWSTR. / FROBENSTR.		2
	BÜLOWSTR. / NOLLENDORFPLATZ		1
	BÜLOWSTR. / POTSDAMER STR.		6
	BÜLOWSTR. / STEINMETZSTR.		1
	BÜLOWSTR. / ZIETENSTR.		2
	BUNDESALLEE / LEFÈVRESTR.		1
	BUNDESALLEE / RHEINSTR. / SCHLOßSTR. / SCHÖNEBERGER STR. / WALTHER-SCHREIBER-PLA		4
	BUNDESALLEE / SÜDWESTKORSO / VARZINER STR.		2
	COURBIÈRESTR. / EISENACHER STR. / KLEISTSTR.		2
	DICKHARDTSTR. / HEDWIGSTR. / LAUTERSTR. / RHEINSTR. / SCHMARGENDORFER STR.		1
	DOMINICUSSTR. / EBERSSTR.		2
	DOMINICUSSTR. / FEURIGSTR. / FRITZ-REUTER-STR.		1
	DOMINICUSSTR. / HAUPTSTR.		5
	EISENACHER STR. / WINTERFELDTSTR.		1
	FEURIGSTR.		1
	FEURIGSTR. / KOLONNENSTR. / JULIUS-LEBER-BRÜCKE		1
	FREGESTR. / HAUPTSTR. / STIERSTR.		1
	FUGGERSTR. / MARTIN-LUTHER-STR.		1
	GLEDITSCHSTR. / MAAßENSTR. / WINTERFELDTSTR. / WINTERFELDTPLATZ		2
	GLEDITSCHSTR. / PALLASSTR.		1
	GOEBENSTR. / KULMER STR.		1
	GOEBENSTR. / PALLASSTR. / POTSDAMER STR.		3
	GOEBENSTR. / STEINMETZSTR.		1
	GRUNEWALDSTR.		1
	GRUNEWALDSTR. / BAYERISCHER PLATZ		1
	GRUNEWALDSTR. / MARTIN-LUTHER-STR.		2
	GUSTAV-MÜLLER-PLATZ		1
	HANDJERYSTR. / ISOLDESTR.		1
	HAUPTSTR.		8
	HAUPTSTR. / KAISER-WILHELM-PLATZ		1
	HAUPTSTR. / WEXSTR. / A 100 BAB / INNSBRUCKER PLATZ / 100 AS INNSBRUCKER (ÖSTL T		4
	HEDWIGSTR.		1
	HOCHKIRCHSTR.		1
	HOHENSTAUFENSTR. / MARTIN-LUTHER-STR.		2
	KALCKREUTHSTR. / KLEISTSTR.		1
	KALCKREUTHSTR. / MOTZSTR.		1
	KESSELSDORFSTR. / KOLONNENSTR.		1

**Unfallörtlichkeiten von Fußgängerkehrsunfällen
im Bezirk Tempelhof-Schöneberg**

Bezirk (alt)	Ort	2019	Anzahl VU
SB	KLEISTSTR.		1
	MARTIN-LUTHER-STR.		2
	PALLASSTR.		1
	PASSAUER STR. / TAUENTZIENSTR.		1
	POTSDAMER STR.		3
	PRELLERWEG / PRIESTERWEG		1
	RHEINSTR.		4
	RHEINSTR. / SAARSTR. / SCHMILJANSTR.		1
	RUBENSSTR. / GRAZER PLATZ		2
	SAARSTR. / A 103 BAB ABZWEIG ZEHLENDORF / FRIEDENAUER BRÜCKE / 103 AS SAARSTR AU		1
	SACHSENDAMM		2
	SCHMILJANSTR. / FRIEDRICH-WILHELM-PLATZ		1
	TEMPELHOFER WEG		1
	TEMPELHOFER WEG / HEDWIG-DOHM-STR. / HILDEGARD-KNEF-PLATZ / WILHELM-KABUS-STR.		1
	WEXSTR.		1
	WINTERFELDTSTR.		1
	WITTENBERGPLATZ		1
	YORCKSTR.		2
Verkehrsunfälle im Bezirk SB			119
TE	ALARICHSTR.		1
	ALARICHSTR. / ARNULFSTR. / ATTIASSTR. / MANTEUFFELSTR.		1
	ALBRECHTSTR. / MANTEUFFELSTR.		1
	ALTES GASWERK MARIENDORF		1
	ALT-MARIENDORF / FORDDAMM		1
	ALT-MARIENDORF / GROßBEERENSTR. / RATHAUSSTR.		1
	ALT-MARIENDORF / MARIENDORFER DAMM		2
	ALT-TEMPELHOF		1
	AM HEIDEFRIEDHOF / REIBECKSTR.		1
	AN DER HEILANDSWEIDE / HANIELWEG / MARIENFELDER ALLEE		1
	ANGERMÜNDER STR. / POTSDAMER STR.		1
	BAHNHOFSTR.		3
	BAHNHOFSTR. / ZESCHER STR.		1
	BAHNSTR. / BELßSTR. / MARIENFELDER ALLEE		1
	BAMBERGER STR.		1
	BARNETSTR.		2
	BARNETSTR. / GROß-ZIETHENER STR. / LICHTENRADER DAMM		4
	BARNETSTR. / HALKER ZEILE		1
	BARNETSTR. / ROTENKRUGER WEG / STEINSTR.		1
	BORUSSIASTR. / TEMPELHOFER DAMM		1
	BRITZER STR.		1
	BUCKOWER CHAUSSEE		1
	BUCKOWER CHAUSSEE / HALKER ZEILE / RICHARD-TAUBER-DAMM		5
	BUCKOWER CHAUSSEE / LICHTENRADER DAMM / MARIENDORFER DAMM / MARIENFELDER CHAUSSE		1
	BURGEMEISTERSTR.		1
	BURGEMEISTERSTR. / TEMPELHOFER DAMM		1
	CANTORSTEIG / KAISERSTR.		1
	COLDITZSTR. / ORDENSMEISTERSTR.		1
	COLUMBIADAMM		2
	COLUMBIADAMM / FRIESENSTR.		1
	DAIMLERSTR.		1
	DAIMLERSTR. / RICHARD-TAUBER-DAMM / SÄNTISSTR.		1
	EISENACHER STR. / KOSLECKWEG / STEINHELLENWEG		1
	ESCHERSHEIMER STR. / OBERLANDSTR. / SILBERSTEINSTR.		1
	FELIXSTR. / GERMANIASTR. / RINGBAHNSTR.		1
	FRIEDENSTR.		1
	FRIEDENSTR. / GROßBEERENSTR. / LANKWITZER STR.		1

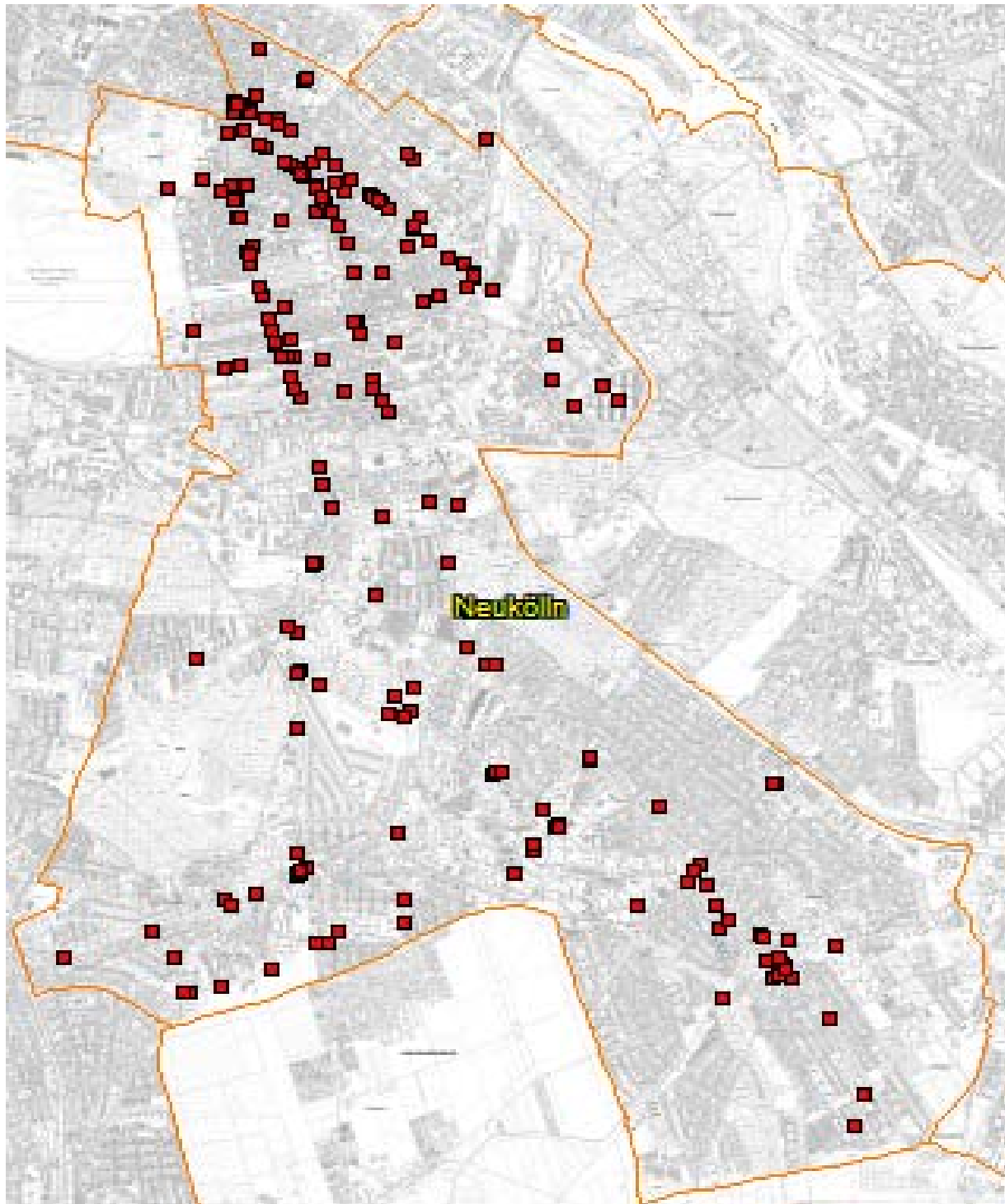
**Unfallörtlichkeiten von Fußgängerkehrsunfällen
im Bezirk Tempelhof-Schöneberg**

Bezirk (alt)	Ort	2019	Anzahl VU
TE	FRIEDENSTR. / REIßBECKSTR. / MARIENDORFER DAMM		1
	FRIEDRICH-KARL-STR.		1
	FRIEDRICH-KARL-STR. / MANTEUFFELSTR.		1
	FRIEDRICH-KARL-STR. / ORDENSMEISTERSTR. / TEMPELHOFFER DAMM		3
	FRIEDRICH-WILHELM-STR. / TEMPELHOFFER DAMM		1
	FRIEDRICH-WILHELM-STR. / WERDERSTR.		1
	GENERAL-PAPE-STR.		1
	GERSDORFSTR. / KURFÜRSTENSTR.		1
	GOLTZSTR. / KIRCHHAINER DAMM / LICHTENRADER DAMM / PAPLITZER STR. / IM DOMSTIFT		2
	GONTERMANNSTR.		1
	GOTTLIEB-DUNKEL-STR.		1
	GROßBEERENSTR.		2
	GROß-ZIETHENER STR.		2
	GROß-ZIETHENER STR. / NAHARIYASTR.		1
	HILDBURGHÄUSER STR.		2
	HILDBURGHÄUSER STR. / FRIEDENFELSER STR.		2
	HILDBURGHÄUSER STR. / KRUSEWEG		1
	HILDBURGHÄUSER STR. / WALDSÄSSENER STR. / WESKAMMSTR.		3
	HOEPPNERSTR.		2
	HOEPPNERSTR. / MANFRED-VON-RICHTHOFEN-STR. / TEMPELHOFFER DAMM		1
	HORSTWALDER STR. / KIRCHHAINER DAMM / WITTELSBACHERSTR.		1
	HRANITZKYSTR. / KIEPERTSTR. / MARIENFELDER ALLEE		1
	KAISERIN-AUGUSTA-STR.		1
	KAISERIN-AUGUSTA-STR. / METZPLATZ		1
	KAISERKORSO		1
	KAISERSTR.		1
	KAISERSTR. / MARIENDORFER DAMM / WESTPHALWEG		1
	KAISERSTR. / RATHAUSSTR.		1
	KETTINGER STR. / MARIENDORFER DAMM / SANDSTEINWEG		2
	KÖNIGSTR. / MARIENDORFER DAMM		1
	KURFÜRSTENSTR. / RATHAUSSTR.		2
	LICHTENRADER DAMM		2
	LICHTENRADER DAMM / RAABESTR.		1
	MALTESERSTR. / FRIEDENFELSER STR.		1
	MANFRED-VON-RICHTHOFEN-STR.		3
	MANFRED-VON-RICHTHOFEN-STR. / TEMPELHOFFER DAMM		1
	MARIENDORFER DAMM		9
	MARIENDORFER DAMM / PILATUSWEG		1
	MARIENDORFER DAMM / PRÜHßSTR.		1
	MARIENDORFER DAMM / SÄNTISSTR. / TAUERNALLEE		1
	MARIENFELDER ALLEE		2
	MARIENFELDER ALLEE / DOMAGKSTR.		1
	NAHARIYASTR.		2
	NAHMITZER DAMM		1
	OBERLANDSTR.		1
	PARKSTR.		1
	PLATZ DER LUFTBRÜCKE		1
	RAPSTEDTER WEG		1
	REIßBECKSTR.		2
	RICHARD-TAUBER-DAMM		1
	RIXDORFER STR. / WOLFSBURGER WEG		1
	ROHDESTR. / TEILESTR.		1
	SCHICHÄUWEG / WÜNSDORFER STR.		1
	SCHÖNEBERGER STR.		1
	STEGERWALDSTR.		1
	STRÄßE 229		2

**Unfallörtlichkeiten von Fußgängerkehrsunfällen
im Bezirk Tempelhof-Schöneberg**

Bezirk (alt)	Ort	2019	Anzahl VU
TE	STRELITZSTR.		1
	TEMPELHOFFER DAMM		1
	TEMPELHOFFER DAMM / A 100 BAB / 100 AS TEMPELHOFFER D AUSF N TEMPELHOFFER D NORD /		1
	TEMPELHOFFER DAMM / WOLFFRING		1
	ULLSTEINSTR.		2
	WALDSASSENER STR.		1
Verkehrsunfälle im Bezirk TE			139
Gesamtergebnis			258

Verkehrsunfälle 2019 mit Beteiligung von Fußgängern Neukölln



**Unfallörtlichkeiten von Fußgängerkehrsunfällen
im Bezirk Neukölln**

Bezirk (alt)	Ort	2019	Anzahl VU
NK	ALT-BUCKOW / ALT-BUCKOW		1
	ALT-BUCKOW / AN DEN ACHTERHÖFEN / MARIENFELDER CHAUSSEE / RUFACHER WEG		1
	ANZENGRUBERSTR. / KARL-MARX-STR.		1
	ANZENGRUBERSTR. / SONNENALLEE		1
	BAMBACHSTR. / SILBERSTEINSTR.		1
	BAT-YAM-PLATZ		1
	BAUHÜTTENWEG		1
	BEIFUßWEG / KGA SONNTAGSFREUDE / JOHANNISTHALER CHAUSSEE		1
	BILDHAUERWEG / NEUKÖLLNER STR.		1
	BLASCHKOALLEE / BUSCHKRUGALLEE / SPÄTHSTR.		1
	BLASCHKOALLEE / FRITZ-REUTER-ALLEE (ENDE)		1
	BOBERSTR. / EMSER STR.		1
	BODDINSTR.		1
	BODDINSTR. / KARL-MARX-STR.		1
	BÖHMISCHE STR.		1
	BÖHMISCHE STR. / NIEMETZSTR.		1
	BÖHMISCHE STR. / RICHARDSTR.		1
	BRAUNSCHWEIGER STR. / EDERSTR. / SONNENALLEE		2
	BRIESESTR. / HERMANNSTR.		1
	BRITZER DAMM		2
	BRITZER DAMM / A 100 BAB / 100 AS BRITZER DAMM EINFAHRT V BRITZER DAMM >N		1
	BRITZER DAMM / BRITZER BRÜCKE / BRAUNSCHWEIGER UFER		1
	BUCHSBAUMWEG		1
	BUCKOWER DAMM		6
	BUCKOWER DAMM / GUTSCHMIDTSTR.		1
	BUCKOWER DAMM / ROHRLEGERWEG / RUFACHER WEG		1
	BÜRKNERSTR. / HOBRECHTSTR.		1
	BUSCHKRUGALLEE		2
	BUSCHKRUGALLEE / GRENZALLEE / KARL-MARX-STR.		1
	BUSCHKRUGALLEE / PARCHIMER ALLEE		1
	COLUMBIADAMM		1
	DRÖPKEWEG / AM EICHENQUAST		1
	DRUSENHEIMER WEG		1
	DRUSENHEIMER WEG / MARIENFELDER CHAUSSEE / QUARZWEG		2
	EINHORNSTR. / DAMMWEG		1
	ELLY-HEUSS-KNAPP-STR.		1
	ELSENSTR.		1
	EMSER STR.		2
	EMSER STR. / KARL-MARX-STR. / SAALESTR.		1
	EMSER STR. / KIRCHHOFSTR.		1
	ERKSTR. / KARL-MARX-STR.		1
	ERKSTR. / SONNENALLEE / WILDENBRUCHSTR.		4
	ERLANGER STR. / FLUGHAFENSTR. / ISARSTR.		1
	ERLENBRUCHRING		1
	FLUGHAFENSTR.		2
	FLUGHAFENSTR. / FULDASTR. / KARL-MARX-STR.		3
	FLUGHAFENSTR. / HERMANNSTR. / U-BHF. BODDINSTR.		1
	FRIEDELSTR. / SONNENALLEE		1
	FRITZ-ERLER-ALLEE		2
	FRITZ-ERLER-ALLEE / GOLDAMMERSTR.		1
	FRITZ-ERLER-ALLEE / GRÜNER WEG / GUTSCHMIDTSTR. / KOLIBRIWEG		1
	FRITZ-ERLER-ALLEE / JOHANNISTHALER CHAUSSEE		1
	FRITZ-ERLER-ALLEE / NEUKÖLLNER STR.		1
	FRITZ-REUTER-ALLEE / GUTSCHMIDTSTR.		3
	FRITZ-REUTER-ALLEE / PARCHIMER ALLEE		2
	FULDASTR.		1

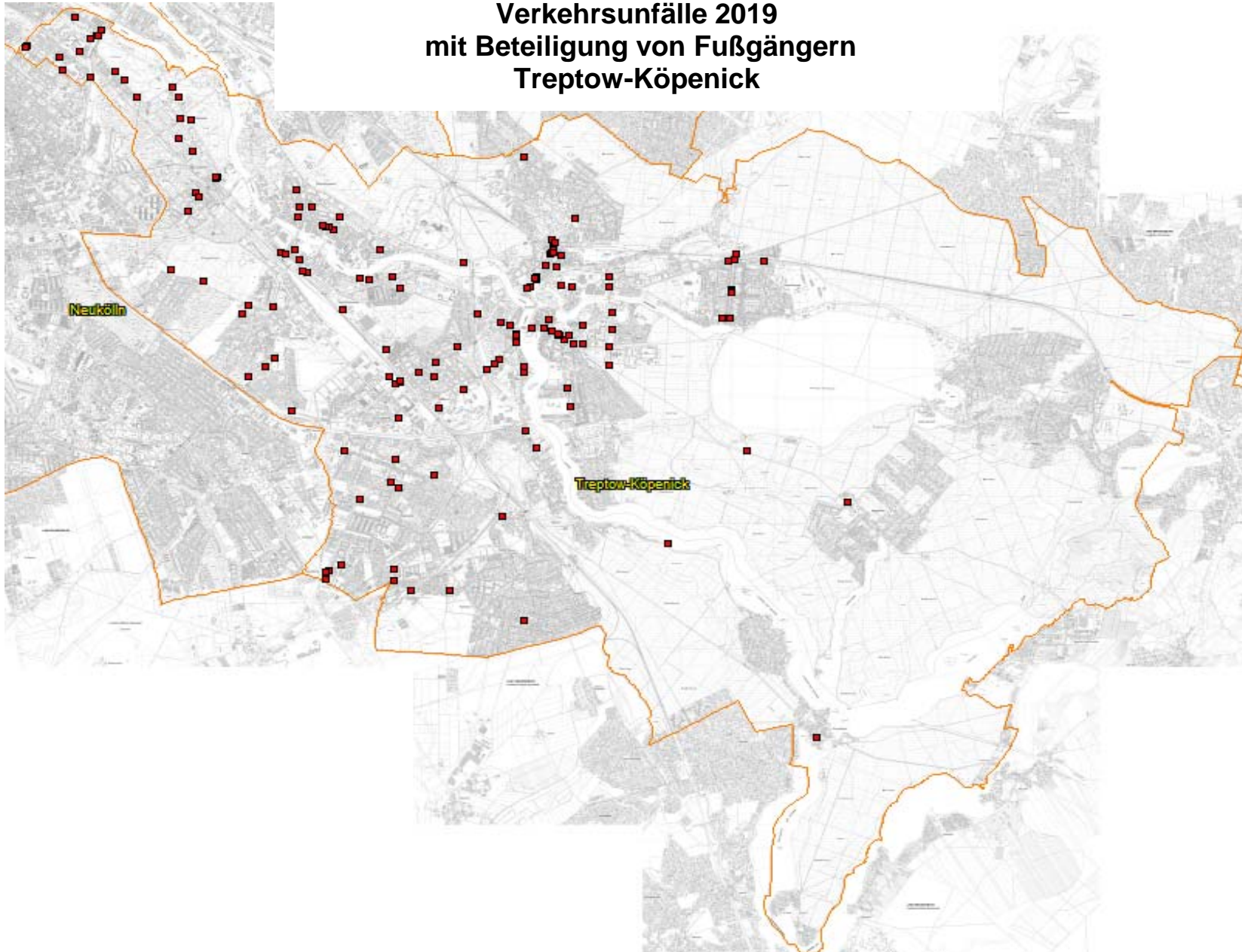
**Unfallörtlichkeiten von Fußgängerkehrsunfällen
im Bezirk Neukölln**

Bezirk (alt)	Ort	2019	Anzahl VU
NK	FULDASTR. / SONNENALLEE		1
	FULHAMER ALLEE		2
	GANGHOFERSTR. / KARL-MARX-STR. / RICHARDSTR. / WERBELLINSTR. / ALFRED-SCHOLZ-PLA		2
	GERLINGER STR. / WARMENSTEINACHER STR.		1
	GERMANIAPROMENADE / LAUTERBERGER STR. / FRIEDRICHSBRUNNER PLATZ / FRIEDRICHSBRUN		1
	GERMANIAPROMENADE / WALKENRIEDER STR.		1
	GEYGERSTR. / SONNENALLEE		1
	GLASOWER STR. / HERMANNSTR.		1
	GRADESTR. / TEMPELHOFER WEG		1
	GRENZALLEE		2
	GRENZALLEE / DAMMWEG / SONNENALLEE		4
	GROß-ZIETHENER CHAUSSEE / NEUDECKER WEG / ALT-RUDOW / WALTERSDORFER CHAUSSEE		1
	GROß-ZIETHENER CHAUSSEE / NEUKÖLLNER STR.		1
	HANNEMANNSTR. / PINTSCHALLEE / RIESESTR.		1
	HASENHEIDE / HERMANNSTR. / KARL-MARX-STR. / HERMANNPLATZ		2
	HEINRICH-SCHLUSNUS-STR.		1
	HEINRICH-SCHLUSNUS-STR. / SONNENALLEE		1
	HERMANNBRÜCKE		1
	HERMANNSTR.		3
	HERMANNSTR. / JONASSTR.		1
	HERMANNSTR. / KARLSGARTENSTR.		1
	HERMANNSTR. / KRANOLDSTR.		1
	HERMANNSTR. / LEINESTR.		1
	HERMANNSTR. / ROLLBERGSTR.		1
	HERMANNSTR. / SELCHOWER STR.		1
	HERMANNSTR. / SIEGFRIEDSTR. / HERMANNBRÜCKE		1
	HERMANNSTR. / SILBERSTEINSTR.		1
	HERMANNSTR. / WARTHESTR.		1
	HERTASTR. / SILBERSTEINSTR.		1
	HERTZBERGSTR. / SONNENALLEE / TREPTOWER STR.		2
	HOBRECHTSTR. / SONNENALLEE		1
	HOLZMINDENER STR.		1
	HOLZMINDENER STR. / TEMPELHOFER WEG		1
	HÜTTENRODER WEG / WILDENBRUCHSTR.		1
	IMBUSCHWEG		1
	INNSTR. / SONNENALLEE		1
	JOHANNISTHALER CHAUSSEE		5
	JULIUSSTR. / KARL-MARX-STR.		1
	KANALSTR. / SEIDELBASTWEG / STUBENRAUCHSTR.		1
	KARL-ELSASSER-STR. / TEMPELHOFER WEG		1
	KARL-MARX-STR.		4
	KARL-MARX-STR. / SALTYKOWSTR.		1
	KARL-MARX-STR. / THOMASSTR. / KARL-MARX-PLATZ		1
	KARL-MARX-STR. / WEICHSELSTR.		1
	KIEHLUFER / TEUPITZER STR. / TEUPITZER BRÜCKE		1
	KIENITZER STR.		1
	KIRSCHNERWEG / JOHANNISTHALER CHAUSSEE		1
	KÖPENICKER STR. / ALT-RUDOW		2
	KÖPENICKER STR. / PRIEROSSE STR.		1
	KOPPELWEG		1
	KORMORANWEG / MÖWENWEG / RUDOWER STR.		2
	KOTTBUSSE DAMM / URBANSTR. / HERMANNPLATZ / SONNENALLEE		1
	KRANOLDSTR.		1
	KÜNHEIMER WEG / MARIENFELDER CHAUSSEE		1
	LAHNSTR.		1
	LAHNSTR. / MIERSTR.		1

**Unfallörtlichkeiten von Fußgängerkehrsunfällen
im Bezirk Neukölln**

Bezirk (alt)	Ort	2019	Anzahl VU
NK	LAHNSTR. / NAUMBURGER STR.		1
	LIBERDASTR. / PFLÜGERSTR. / REUTERSTR.		1
	LICHTENRADER STR.		1
	LIPSCHITZALLEE		1
	LIPSCHITZALLEE / RUDOWER STR.		1
	LOWISE-REUTER-RING		1
	MAINZER STR.		1
	MARIENDORFER WEG		3
	MARIENFELDER CHAUSSEE / MUSCHELKALKWEG		1
	MAYBACHUFER / NANSENSTR.		1
	MOHRINER ALLEE		1
	NEUDECKER WEG / AN DER RUDOWER HÖHE		1
	NEUHOFER STR.		1
	NEUKÖLLNER STR.		2
	NEUKÖLLNER STR. / ZWICKAUER DAMM / STUBENRAUCHSTR.		1
	NEUKÖLLNISCHE ALLEE		1
	NIEMETZSTR.		1
	NIEMETZSTR. / SAALESTR.		1
	PANNIERSTR. / SONNENALLEE		1
	PLANETENSTR. / SONNENALLEE		1
	REUTERPLATZ		1
	REUTERSTR.		1
	REUTERSTR. / SONNENALLEE		1
	ROTRAUT-RICHTER-PLATZ		1
	RÜBELANDSTR. / SCHIERKER STR.		1
	RUDOWER STR. / JOHANNISTHALER CHAUSSEE		1
	RUDOWER STR. / WENDEHALSWEG / ZADEKSTR.		1
	SAALESTR. / SONNENALLEE		4
	SCHÖNSTEDTSTR. / SONNENALLEE		1
	SILBERSTEINSTR.		2
	SONNENALLEE		6
	SPÄTHSTR.		1
	STUTTGARTER STR.		1
	STUTTGARTER STR. / TREPTOWER STR.		1
	THEODOR-LOOS-WEG		1
	TIMMENDORFER WEG / WALTERSDORFER CHAUSSEE / LIESELOTTE-BERGER-STR.		1
	WARMENSTEINACHER STR.		1
	WEIGANDUFER		1
	WESERSTR.		1
	WESERSTR. / TREPTOWER STR.		1
	WILDHÜTERWEG / KÖLNER DAMM		1
	WISSMANNSTR.		1
Verkehrsunfälle im Bezirk NK			205
Gesamtergebnis			205

Verkehrsunfälle 2019 mit Beteiligung von Fußgängern Treptow-Köpenick



**Unfallörtlichkeiten von Fußgängerkehrsunfällen
im Bezirk Treptow-Köpenick**

Bezirk (alt)	Ort	2019	Anzahl VU
TP	ADLERGESTELL / DÖRPFELDSTR. / RUDOWER CHAUSSEE		3
	ADLERGESTELL / OTTO-FRANKE-STR.		1
	ALTER SCHÖNEFELDER WEG / KÖPENICKER STR. / RUDOWER STR.		1
	AM TREPTOWER PARK		1
	AM TREPTOWER PARK / RETHELSTR.		1
	BÄRENLAUCHSTR. / OBERSPREESTR.		1
	BAUMSCHULENSTR.		1
	BAUMSCHULENSTR. / KÖPENICKER LANDSTR.		1
	BOUCHÉSTR.		1
	BOUCHÉSTR. / AM TREPTOWER PARK / PUSCHKINALLEE		1
	BRUNO-TAUT-STR.		3
	CAJAMARCAPLATZ		1
	CHORWEILERSTR.		1
	COLONIAALLEE / PORZER STR.		1
	DAMMWEG / BERGAUSTR.		1
	DAMMWEG / KÖPENICKER LANDSTR.		1
	DÖRPFELDSTR.		4
	DÖRPFELDSTR. / FLORIAN-GEYER-STR. / THOMAS-MÜNTZER-STR.		1
	DÖRPFELDSTR. / ZINSGUTSTR.		1
	ECKSTEINWEG / STERNDAMM		1
	ELLERNWEG		1
	ELSENSTR.		3
	ELSENSTR. / AM TREPTOWER PARK		2
	ELSENSTR. / AN DEN TREPTOWERS / MARTIN-HOFFMANN-STR.		1
	ELSENSTR. / BEERMANNSTR.		1
	ELSENSTR. / PUSCHKINALLEE		1
	ELSTERSTR. / KRUMME STR. / WALTERSDORFER STR.		1
	ERNST-AUGUSTIN-STR. / AM STUDIO		2
	FENNSTR. / SCHNELLERSTR.		1
	GENOSSENSCHAFTSSTR. / MARKTPLATZ		1
	KIEFHOLZSTR.		3
	KIEFHOLZSTR. / BAUMSCHULENSTR.		1
	KIEFHOLZSTR. / DAMMWEG		2
	KIEFHOLZSTR. / ELSENSTR.		1
	KÖPENICKER STR.		1
	LINDHORSTWEG		1
	LINDHORSTWEG / STERNDAMM		1
	MICHAEL-BRÜCKNER-STR.		1
	MICHAEL-BRÜCKNER-STR. / BRÜCKENSTR. / SCHNELLERSTR.		3
	MICHAEL-BRÜCKNER-STR. / HASSELWERDERSTR.		1
	ORTOLFSTR.		1
	PUSCHKINALLEE		2
	RADICKESTR.		1
	RUDOWER STR. / SCHNELLERSTR.		1
	SCHNELLERSTR.		2
	SCHÖNEFELDER CHAUSSEE		1
	SCHÖNEFELDER CHAUSSEE / SIRIUSSTR.		1
	SCHWALBENWEG		1
	SEGELFLIEGERDAMM		1
	SEMMELWEISSTR.		1
	SONNENALLEE / BAUMSCHULENSTR. / HEIDEKAMPWEG / SÜDOSTALLEE		1
	SPRINGBORNSTR.		2
	STERNDAMM		1
	STUBENRAUCHSTR. / EISENHUTWEG / SPRINGBORNSTR.		1
	SÜDOSTALLEE		1
	SÜßER GRUND / DÖRPFELDSTR. / GENOSSENSCHAFTSSTR.		1


**Unfallörtlichkeiten von Fußgängerkehrsunfällen
im Bezirk Treptow-Köpenick**

Bezirk (alt)	Ort	2019	Anzahl VU
TP	SÜBER GRUND / RADICKESTR.		1
	TRÜTZSCHLERSTR.		1
	VENUSSTR. / VENUSSTR.		1
	WASSERMANNSTR. / RADICKESTR.		1
	WEGEDORNSTR.		1
	ZINSGUTSTR.		1
Verkehrsunfälle im Bezirk TP			81
KP	AHORNALLEE / FÜRSTENWALDER DAMM		1
	ALTE KAULSDORFER STR.		1
	ALT-KÖPENICK / DAMMBRÜCKE		1
	ALT-KÖPENICK / MÜGGELHEIMER STR. / LUISENHAIN / LANGE BRÜCKE (DAHME)		1
	AN DER WUHLHEIDE		2
	ABMANNSTR.		1
	ABMANNSTR. / BÖLSCHESTR.		1
	BAHNHOFSTR.		10
	BAHNHOFSTR. / KINZERALLEE		1
	BAHNHOFSTR. / SEELENBINDERSTR.		1
	BÖLSCHESTR.		2
	BÖLSCHESTR. / DAHLWITZER LANDSTR. / FÜRSTENWALDER DAMM		1
	CARDINALPLATZ		1
	DAHLWITZER LANDSTR. / SCHÖNEICHER STR. / KURPARK FRIEDRICHSHAGEN		1
	DORNRÖSCHENSTR. / MAHLSDORFER STR.		1
	DOROTHEENSTR. / GRÜNE TRIFT / MÜGGELHEIMER DAMM / MÜGGELHEIMER STR. / PABLO-NERU		1
	EDISONSTR.		1
	EDISONSTR. / GRIECHISCHE ALLEE / SIEMENSSTR.		1
	EDISONSTR. / WILHELMINENHOFSTR.		2
	ERNST-GRUBE-STR. / OBERSPREESTR. / OTTOMAR-GESCHKE-STR.		1
	FLEMMINGSTR.		1
	FRIEDRICHSHAGENER STR. / PUCHANSTR. (ENDE)		1
	FÜRSTENWALDER ALLEE		1
	FÜRSTENWALDER DAMM		2
	GELNITZSTR. / SEELENBINDERSTR.		1
	GLIENICKER STR.		1
	GLIENICKER STR. / GRÜNAUER STR.		1
	GRÜNAUER STR.		1
	GUTENBERGSTR. / KÖLLNISCHER PLATZ / OBERSPREESTR. / LANGE BRÜCKE (DAHME)		1
	HÄMMERLINGSTR.		1
	HINTER DEM KURPARK		1
	KAULSDORFER STR.		2
	KLEINSCHESKYSTR.		1
	KÖNIGSSEESTR. / REGATTASTR.		1
	KUNHEIMSTR. / NALEPASTR.		1
	LANDJÄGERSTR.		1
	LINDENSTR.		1
	MÜGGELHEIMER DAMM		2
	MÜGGELHEIMER STR.		3
	MÜGGELHEIMER STR. / POHLESTR.		1
	MÜGGELHEIMER STR. / WENDENSCHLOßSTR.		3
	MÜGGELSEEDAMM		2
	OBERSPREESTR.		1
OSTENDSTR. / SLABYSTR.		1	
OSTENDSTR. / WALDOWSTR.		1	
PABLO-NERUDA-STR.		1	
PLÖNZEILE		1	
RATHENAISTR.		1	
RUDOLF-RÜHL-ALLEE / AN DER WUHLHEIDE		1	

**Unfallörtlichkeiten von Fußgängerkehrsunfällen
im Bezirk Treptow-Köpenick**

Bezirk (alt)	Ort	2019	Anzahl VU
KP	RUMMELSBURGER LANDSTR.		1
	SALVADOR-ALLENDE-STR. / MAYSCHWEG / MÜGGELHEIMER DAMM / STRANDSCHLOßWEG		1
	SCHARNWEBERSTR.		1
	SCHILLERPROMENADE / WILHELMINENHOFSTR.		1
	SEELNBINDERSTR.		2
	STELLINGDAMM		1
	STRANDSCHLOßWEG		1
	TRESKOWALLEE		1
	WASSERSPORTALLEE		1
	WENDENSCHLOßSTR.		2
	WILHELMINENHOFSTR.		2
Verkehrsunfälle im Bezirk KP			83
Gesamtergebnis			164

Sonderuntersuchung Fußgängerverkehrsunfälle in Berlin



Impressum

Herausgeber: Der Polizeipräsident in Berlin

Redaktion: Dir E/V Abt. Verkehr VSD 3

Gestaltung: Verkehrslagebild, Dipl.-Ing.-Ök. K. Bergmann, 4664-746313

Erscheinungsweise: jährlich