

Der Polizeipräsident in Berlin

Dir E BVkD VSD 3

Verkehrslagebild



Sonderuntersuchung

"Fußgängerverkehrsunfälle"

in Berlin

2018



Inhaltsverzeichnis	Seite
- Verkehrsunfallentwicklung des Fußgängerverkehrs in Berlin 2018	2
- Eckzahlen der Fußgängerkehrsunfälle in Berlin 2018 nach Bezirken (alt)	7
- Anzahl der Fußgängerkehrsunfälle und Verunglückten in Berlin 2018 nach Bezirken (alt)	8
- Eckzahlen der Fußgängerkehrsunfälle in Berlin 2018 nach Polizeidirektionen	8.1
- Eckzahlen der Fußgängerkehrsunfälle in Berlin 2018 nach Verwaltungsbezirken	8.2
- Verkehrsunfälle in den Bezirken (alt) 2018 nach Kategorien	9
- Anteile der Kategorien an den Gesamt-VU in Berlin 2018	10
- Fußgängerkehrsunfälle in den Polizeidirektionen 2018 nach Kategorien	10.1
- Fußgängerkehrsunfälle in den Verwaltungsbezirken 2018 nach Kategorien	10.2
- Unfallfolgen der beteiligten Verkehrsteilnehmer bei Fußgängerkehrsunfällen in Berlin 2018 nach Bezirken (alt)	11
- Unfallfolgen der beteiligten Verkehrsteilnehmer bei Fußgängerkehrsunfällen in Berlin 2018	12
- Fußgängerkehrsunfälle in den Bezirken (alt) 2018 nach Monaten	13
- Anzahl der Fußgängerkehrsunfälle in Berlin 2018 nach Monaten	14
- Tageszeitliche Verteilung der Fußgängerkehrsunfälle in Berlin 2018 nach Monaten	15
- Anzahl der Fußgängerkehrsunfälle in Berlin 2018 nach Tagesstunden	16
- Fußgängerkehrsunfälle in den Bezirken (alt) 2018 nach Wochentagen	17
- Summe der Fußgängerkehrsunfälle bezogen auf Werkzeuge und Wochenenden in Berlin 2018 nach Bezirken (alt)	18
- Durchschnittliche Anzahl der Fußgängerkehrsunfälle in Berlin 2018 nach Wochentagen	19
- Unfallbeteiligte bei Fußgängerkehrsunfällen in Berlin 2018 darunter mit Straftatbestand § 142 StGB (unerlaubtes Entfernen vom Unfallort)	20
- Unfallverursacher bei Fußgängerkehrsunfällen in den Bezirken (alt) 2018 nach Verkehrsteilnehmerart	21
- Anteilmäßige Verteilung der Unfallverursacher bei Fußgängerkehrsunfällen in Berlin 2018 nach Verkehrsteilnehmerart	22
- Hauptunfallursachen der Fußgänger in Berlin 2018 nach Bezirken (alt)	23
- Anzahl ausgewählter Hauptunfallursachen von Fußgängern in Berlin 2018	24
- Hauptunfallursachen der anderen Verkehrsunfallbeteiligten bei Fußgänger-VU in Berlin 2018 nach Bezirken (alt)	25
- Anzahl ausgewählter Hauptunfallursachen der anderen Verkehrsunfallbeteiligten bei Fußgängerkehrsunfällen in Berlin 2018	26
- Fußgängerbeteiligung an VU in Berlin 2018 nach Altersgruppen und Bezirken (alt)	27
- Fußgängerbeteiligung an VU in Berlin 2018 nach Altersgruppen und Verursacher	28
- Grafische Übersicht der Verkehrsunfälle mit Beteiligung von Fußgängern	29
Unfallörtlichkeiten von Fußgängerkehrsunfällen nach Bezirken (alt) und Polizeiabschnitten in den Polizeidirektionen und grafische Übersicht der VU mit Fußgängern	Anlage
- Direktion 1 (Reinickendorf, Prenzlauer Berg, Pankow, Weißensee)	1
- Direktion 2 (Spandau, Charlottenburg, Wilmersdorf)	2
- Direktion 3 (Mitte, Tiergarten, Wedding)	3
- Direktion 4 (Schöneberg, Zehlendorf, Steglitz, Tempelhof)	4
- Direktion 5 (Kreuzberg, Neukölln, Friedrichshain)	5
- Direktion 6 (Hohenschönhausen, Marzahn, Lichtenberg, Treptow, Köpenick, Hellersdorf)	6
- Entwicklung verunglückter Fußgänger in Berlin seit 1991	7

Verkehrsunfallentwicklung der Fußgänger in Berlin 2018

Allgemeine Verkehrsunfallentwicklung

Das Verkehrsunfallgeschehen unter der Beteiligung von Fußgängern im Jahr 2018 hat sich trotz eines Anstieges zum Jahr 2017 nicht wesentlich verändert.

2.625 Verkehrsunfälle mit Fußgängerbeteiligung wurden im Jahr 2018 statistisch erfasst. Im Vergleich zum Vorjahreszeitraum (2.596 VU) wurde somit ein Anstieg von 1,12% registriert.

Entsprechend der Gesamtzahl der Verkehrsunfälle in Berlin entsprach der Anteil der VU mit Fußgängerbeteiligung 1,82% (2017: 1,81%; 2016: 1,79%; 2015: 1,88%; 2014: 1,82%; 2013: 1,82%; 2012: 1,97%; 2011: 1,98%; 2010: 1,80%; 2009: 1,94%; 2008: 2,08%; 2007: 2,07%; 2006: 2,12%; 2005: 2,11%; 2004: 2,04%; 2003: 2,19%; 2002: 2,06%; 2001: 2,01%; 2000: 2,02%). Bei den Folgen dieser Verkehrsunfälle mussten unterschiedliche Entwicklungen beobachtet werden. Die Anzahl der schwerverletzten Unfallbeteiligten (SV) verzeichnete einen Rückgang von - 4,35% (2018: 616 SV; 2017: 644 SV; 2016: 563 SV; 2015: 537 SV; 2014: 535 SV; 2013: 476 SV; 2012: 571 SV; 2011: 543 SV; 2010: 497 SV; 2009: 457 SV; 2008: 538 SV; 2007: 57 SV; 2006: 520 SV; 2005: 568 SV; 2004: 573 SV; 2003: 599 SV; 2002: 607 SV; 2001: 618 SV; 2000: 696 SV).

Bei den Verkehrsunfällen mit tödlich Verunglückten wurde ein Anstieg um 7 Tote absolut (2018: 20 Tote; 2017: 13 Tote; 2016: 21 Tote; 2015: 19 Tote; 2014: 23 Tote; 2013: 15 Tote; 2012: 17 Tote; 2011: 29 Tote; 2010: 24 Tote; 2009: 21 Tote; 2008: 30 Tote; 2007: 21 Tote; 2006: 32 Tote; 2005: 27 Tote; 2004: 34 Tote; 2003: 31 Tote; 2002: 33 Tote; 2001: 31 Tote; 2000: 34 Tote) verzeichnet.

Diese Tendenz setzte sich bei der Anzahl der leichtverletzten Unfallbeteiligten fort; hier gab es einen Anstieg von 3,82% (2018: 2.176 Leichtverletzte (LV); 2017: 2.096 LV; 2016: 2.049 LV; 2015: 2.208 LV; 2014: 2.022 LV; 2013: 2.021 LV; 2012: 2.137 LV; 2011: 2.162 LV; 2010: 1.926 LV; 2009: 2.034 LV; 2008: 2.160 LV; 2007: 2.157 LV; 2006: 2.135 LV; 2005: 2.093 LV; 2004: 2.086 LV; 2003: 2.269 LV; 2002: 2.289 LV; 2001: 2.300 LV; 2000: 2.381 LV).

Da der Anteil der tödlich verunglückten Verkehrsteilnehmer bei diesen Verkehrsunfällen mit 44,44 % bei weitem den allgemeinen Anteil dieser VU an der Gesamt-VU-Anzahl (s.o.) überschreitet, hatten sich polizeiliche Bemühungen zur Hebung der Verkehrssicherheit auch an der Risikogruppe der Fußgänger zu orientieren. Fast jeder 2. Verkehrsunfalltote resultiert aus einem Verkehrsunfall mit Fußgängerbeteiligung.

Die steigende Anzahl der Verkehrsunfälle mit Todesfolge ließ auch den Anteil dieser Verkehrsunfälle anwachsen (2018: 44,44%; 2017: 36,11%; 2016: 37,50%; 2015: 39,58%; 2014: 44,23%; 2013: 40,54%; 2012: 40,48%; 2011: 53,70%; 2010: 54,54%; 2009: 43,24%; 2008: 54,54%; 2007: 37,50%; 2006: 43,24%; 2005: 42,19%; 2004: 47,82%; 2003: 40,26%; 2002: 40,27%; 2001: 47,69%; 2000: 38,20%). Aber auch die Anteile der Schwerverletzten mit 24,23% und die der Leichtverletzten mit 13,92% an den jeweiligen Gesamtzahlen sind bedenklich hoch.

Die Betrachtung der Schwere der Verkehrsunfälle, die sich in der Unfallkategorie widerspiegelt, dokumentiert deutlich, dass Verkehrsunfälle mit Fußgängerbeteiligung zu **92,80%** mit Personenschäden enden. Im Gegensatz dazu wird nur bei jedem zehnten Verkehrsunfall insgesamt in Berlin ein Verkehrsteilnehmer körperlich geschädigt.

Diese Tatsache wird dadurch etwas abgeschwächt, dass **75,04%** der Verkehrsunfälle mit Personenschäden unter Fußgängerbeteiligung VU sind, bei denen es nur zu leichten Verletzungen der Beteiligten gekommen ist.

Unfallfolgen der Beteiligten

Bei der Betrachtung der Unfallfolgen der Beteiligten nach der Verkehrsteilnehmerart wird deutlich, dass die Fußgänger selbst die am meisten gefährdete Gruppe von Verkehrsteilnehmern ist.

Ihr Anteil an der Gesamtzahl der Verunglückten bei Verkehrsunfällen mit Fußgängerbeteiligung beträgt 83,04%.

Des Weiteren verzeichneten die Fußgänger einen Anteil von 95% (19 Tote, s. S.11/12) bei den Verkehrstoten und einen Anteil von 93,51% (576 Schwerverletzte) bei den Schwerverletzten.

Andere Verkehrsteilnehmer trugen ebenfalls körperliche Schädigungen davon. Der größte Anteil hierbei wurde bei den Radfahrern festgestellt (8,82%).

Alle anderen Verkehrsteilnehmergruppen verzeichneten Anteile zwischen 2,20% (Pkw-Führer) und 2,17% (motorisierte Zweiradfürer). Das Fehlen einer schützenden Hülle, wie bei den Kraftfahrzeugen, wird bei den Fußgängern durch die Häufigkeit der körperlichen Schädigungen besonders deutlich.

Örtliche Verteilung der Fußgängerverkehrsunfälle

Im Ergebnis der Untersuchung der Verteilung der Fußgängerverkehrsunfälle ergaben sich gleich zwei bemerkenswerte Aussagen. Zum einen verschob sich die Konzentration von Verkehrsunfällen wieder in den innerstädtischen Bereich, zum anderen fielen die östlichen Randbereiche stärker bei der Anteilsverteilung ab.

Deutlich wird der Zusammenhang zwischen Einkaufsstraßen und dem Verkehrsunfallgeschehen mit Fußgängerbeteiligung. Den größten Anteil verzeichnete der Bezirk Mitte mit 16,99% (446 VU), gefolgt vom Bezirk Friedrichshain-Kreuzberg mit einem Anteil von 10,59% (278 VU). Die Bezirke Carlottenburg-Wilmersdorf (251 VU = 9,56%), Pankow (232 VU = 8,84%) und Tempelhof-Schöneberg (258 VU = 9,83%) vervollständigen dieses Bild.

Im Gegensatz dazu konnten in den Bezirken Marzahn-Hellersdorf (123 VU = 4,69%), Lichtenberg (157 VU = 5,98%) und Spandau / Treptow-Köpenick (je 164 VU = 6,25%) die niedrigsten Verkehrsunfallzahlen registriert werden.

Obwohl die Anzahl der Verkehrsunfälle mit Fußgängerbeteiligung insgesamt anstiegen, konnte in zwei Bezirken ein erheblicher Rückgang dieser Verkehrsunfälle verzeichnen. (Neukölln mit - 15,98% und Treptow-Köpenick mit - 10,38%)

Zeitliche Verteilung der Fußgängerverkehrsunfälle

Die zeitliche Verteilung der Verkehrsunfälle bestätigte erneut, dass Fußgänger in der „dunklen Jahreszeit“ einem erhöhten Risiko ausgesetzt sind. Deutlich lagen die Monate Januar (304 VU) und Dezember (292 VU) über dem Jahresdurchschnitt von 219 VU.

Im Gegensatz zum Vorjahr unterlief die Kurve des VU-Geschehen 2018 die Kurve von 2017 in den Monaten Februar, März, Juli, September, Oktober und Dezember.

Die niedrigste Anzahl an Verkehrsunfällen wurde im Juli (169 VU) verzeichnet.

Der tageszeitliche Verlauf des Verkehrsunfallgeschehens mit Fußgängerbeteiligung weist in groben Zügen gleiche Charakteristika wie der Gesamtverlauf des Unfallgeschehens auf.

Ab 6:00 Uhr setzte das Unfallgeschehen ein. Die erste Spitze wurde zwischen 7:00 und 7:59 Uhr erreicht (162 VU).

Danach kam es zu einem leichten Rückgang der Unfallhäufigkeiten, der sich aber mit Beginn der 14. Stunde zu einem stetigen Ansteigen der Verkehrsunfälle wandelte.

Den Höhepunkt erreichte das Unfallgeschehen zwischen 16:00 und 17:59 Uhr (18. Stunde: 244 VU, 17. Stunde: 231 VU).

Ein starker Rückgang setzte erst ab 20:00 Uhr ein.

Innerhalb der einzelnen Monate kam es nochmals im tageszeitlichen Ablauf zu leichten Verschiebungen. Die Unfallhäufigkeit ließ in den Sommermonaten deutlich in den Morgenstunden nach. Darüber hinaus wird erkennbar, dass die Spitzenstunde in den einzelnen Monaten variierte, dennoch pegelte sie sich zum überwiegenden Teil in der Zeit von 14:00 - 17:59 Uhr ein.

Der Wochentagsverlauf spiegelte nochmals einen besonderen Eindruck von den Verkehrsunfällen mit Fußgängerbeteiligung wider.

Hier ergab sich deutlich ein Spannungsfeld zwischen den Werktagen und dem Wochenende.

War an den Werktagen die Unfallhäufigkeiten nahe zu gleich, so sanken die Unfallzahlen zum Wochenende drastisch. So ereigneten sich doppelt so viele Verkehrsunfälle an einem Werktag (8 VU je Werktag) als an einem Wochenendtag (4 VU je Wochenendtag).

Im Durchschnitt wurden jeden Tag sieben Verkehrsunfälle mit Fußgängerbeteiligung registriert. Gegenüber dem Vorjahr gab es hier keine Veränderungen.

Unfallverursacher von Verkehrsunfällen mit Fußgängerbeteiligung

Die Betrachtung der Unfallverursacher (Haupt- und Mitverursacher) ergab ein bemerkenswertes Ergebnis: 46,54% aller Verursacher sind Fußgänger (1.266 davon 1.217 Hauptverursacher (HV), 49 Mitverursacher (MV)).

An zweiter Stelle standen die Führer von Pkw (1.067; 1.035 HV, 32 MV) mit einem Anteil von 39,23%. In der weiteren Folge wurden Radfahrer (226; 218 HV, 8 MV) 8,31%, Führer von Lkw (72; 70 HV, 2 MV) 2,65%, Führer von motorisierten Zweirädern (24; 20 HV, 4 MV) 0,88%, Führer von Bussen (17; 16 HV, 1 MV) 0,63% sowie sonstige Verkehrsbeteiligte (46; 46 HV) 1,69% verzeichnet.

Bemerkenswert ist die Betrachtung der **Altersgruppen** der Fußgänger unter dem Aspekt der Verursachung.

Hierbei wird besonders deutlich, dass Kinder noch nicht über ausreichende Kenntnisse und körperliche Fähigkeiten verfügen, um sich gefahrlos auf der Straße bewegen zu können.

Von insgesamt 459 Kindern als Fußgänger, setzten 273 Kinder eine Unfallursache durch eigenes Fehlverhalten. Mit einem Anteil von 59,48% wurde hierbei eine der größten Diskrepanzen festgestellt.

Jugendliche im Alter von 15 bis unter 18 Jahren traten sowohl als Beteiligte (110) als auch als Unfallverursacher (61) im Jahr 2018 eher gering in Erscheinung. Ihr Verursacheranteil betrug 55,45% .

Junge Erwachsene zwischen 18 und unter 25 Jahren bildeten eine größere Gruppe bei den Beteiligten (243). Der Anteil der Verursacher war andererseits mit 51,44% erkennbar geringer als bei den vorher genannten.

Den größten Anteil der Fußgänger nahm die Altersgruppe der Erwachsenen im Alter zwischen 25 und unter 45 Jahren (724) ein. Hier wurde immer noch ein Verursacheranteil von 42,40% registriert.

Die Altersgruppe der Erwachsenen zwischen 45 und unter 65 Jahren (628) trat in einem ähnlichen Umfang in Erscheinung. Dennoch lag der Anteil der Verursacher bei 36,62% an dieser Altersgruppe.

Von den Risikoaltersgruppen verzeichnete die Altersgruppe der Senioren einen der hinteren Plätze. Mit 432 Beteiligten betrug ihr Anteil an der Gesamtzahl der Fußgänger lediglich 15,81%. Bei ihnen lag der Anteil der Unfallverursacher mit 31,02% deutlich unter den vorangegangenen Altersgruppen.

Nicht bei allen Fußgängern konnte das Lebensalter ermittelt werden (siehe S. 6, § 142 StGB). Der Anteil der Fußgänger mit unbekanntem Alter (137) lag bei 5,01%.

Hier wiederum bildete die Gruppe der Unfallverursacher mit einem Anteil von 99,27% einen traurigen Spitzenwert.

Unfallursachen der Fußgänger

An erster Stelle bei den Hauptunfallursachen der Fußgänger stand das Überschreiten der Fahrbahn an sonstigen Stellen ohne auf den Fließverkehr zu achten (856) mit einem Anstieg um 0,23%. Dazu gesellt sich oftmals das plötzlichen Hervortretens hinter Sichthindernissen (171; - 1,16%). In diesem Bereich finden sich sowohl Hinweise darauf, dass sich der Fußgängerstrom überwiegend beim Überschreiten der Fahrbahn an Unfallorten bewegte, die ohne unterstützende Regelungselemente ausgerüstet waren, als auch der Hinweis, dass Fußgänger oft nicht den sicheren aber längeren Weg benutzten, um vermeintliche Zeitvorteile zu erlangen.

Gerade in dieser Hinsicht ist das falsche Verhalten beim Überschreiten der Fahrbahn in der Nähe von Fußgängerfurten und Fußgängerüberwegen (91; - 6,19%) zu betrachten.

Auch das bewusste Missachten von Wechsellichtzeichen spiegelte diesen Aspekt wider (246). Hier konnte im Jahr 2018 ein Rückgang um 0,81% verzeichnet werden.

Wird dann noch das objektive Wahrnehmungsvermögen durch berauschende Mittel wie Alkohol (59; - 10,61%) erheblich herabgesetzt, verstärkt sich das Risiko eines Verkehrsunfalls erheblich.

Andere Unfallursachen, wie das Nichtbenutzen von Gehwegen, das Spielen auf oder neben der Fahrbahn sowie das nicht verkehrsgerechte Bewegungen durch sonstige Fußgänger (Inline-Skater), traten eher in gringerem Umfang in Erscheinung und sind gegenüber dem Vorjahr unverändert.

Unfallursachen der anderen Verkehrsunfallbeteiligten

Nahezu identisch war die Hauptunfallursache bei den anderen Verkehrsunfallbeteiligten, was den Ort der Verursachung anbelangt. Das falsche Verhalten gegenüber Fußgängern an sonstigen Stellen stand hier im Vordergrund (623; + 17,99%).

Oftmals wurde dieses Fehlverhalten durch eine nicht angepasste Geschwindigkeit (13; - 45,83%) begünstigt.

Bedauerlicherweise sind aber auch vermeintlich sichere Überschreitungsmöglichkeiten wie Fußgängerfurten nicht selten von Fehlverhaltensweisen von Fahrzeugführern (488; - 1,81%) betroffen.

Hier bildete aber nicht immer die Missachtung des Wechsellichtzeichens das Primat, sondern sehr oft wurde im Verlauf des Räumens von Kreuzungen und Einmündungen vergessen, dass die Grünphasen für den Fußgängerkehr bereits eingesetzt hatten.

Im engen Zusammenhang sind auch hier die Fehlverhaltensweisen beim Abbiegen zu betrachten (465; - 11,76%).

Nicht selten wurde die ÖPNV-Haltestelle beim Fahrgastwechsel zum Unfallort. Hier überwiegen hauptsächlich Pkw-Führer und Radfahrer als Unfallverursacher. Letzteren war nicht immer bewusst, dass bei durch Haltestellenbereiche führenden Radwegen für sie eine entsprechende Pflicht der Rücksichtnahme besteht (21; - 40,00%).

Eine weitere typische Unfallursache von Radfahrern ist in diesem Zusammenhang die Benutzung von Fußgängerwegen mit gleichzeitiger falscher Verhaltensweise gegenüber Fußgängern (96).

Das entsprechend verkehrsrechtlich korrekte Verhalten an Fußgängerüberwegen wurde von der Mehrzahl der Fahrzeugführer eingehalten, so dass es hier nur zu einer geringen Unfallverursachung (74; + 23,33%) gekommen ist.

Trotz dieser geringen Anzahl war der Fußgängerüberweg als Unfallort nicht ganz unproblematisch. Der überwiegende Teil der Verkehrsunfälle, die sich in diesem Bereich ereigneten, wurden durch das Reaktionsvermögen einzelner Fahrzeugführer in Verbindung mit starkem Bremsen meistens in Auffahrunfälle gewandelt. Die vermeintliche Sicherheit, wie sie die Anzahl der körperlichen Schädigungen von Fußgängern hier dokumentiert, war als solche nicht eindeutig gegeben.

Unerlaubtes Entfernen vom Unfallort gemäß § 142 StGB

Unfälle mit Fußgängerbeteiligung führten, wie beschrieben, sehr häufig zu körperlichen Schädigungen. Im höchsten Maße erstaunlich ist dabei die Anzahl der Straftatbestände nach § 142 StGB. Die Straftäter rekrutierten sich aus allen Verkehrsbeteiligungsarten, ihre Anteile lagen hier sehr stark differenziert vor.

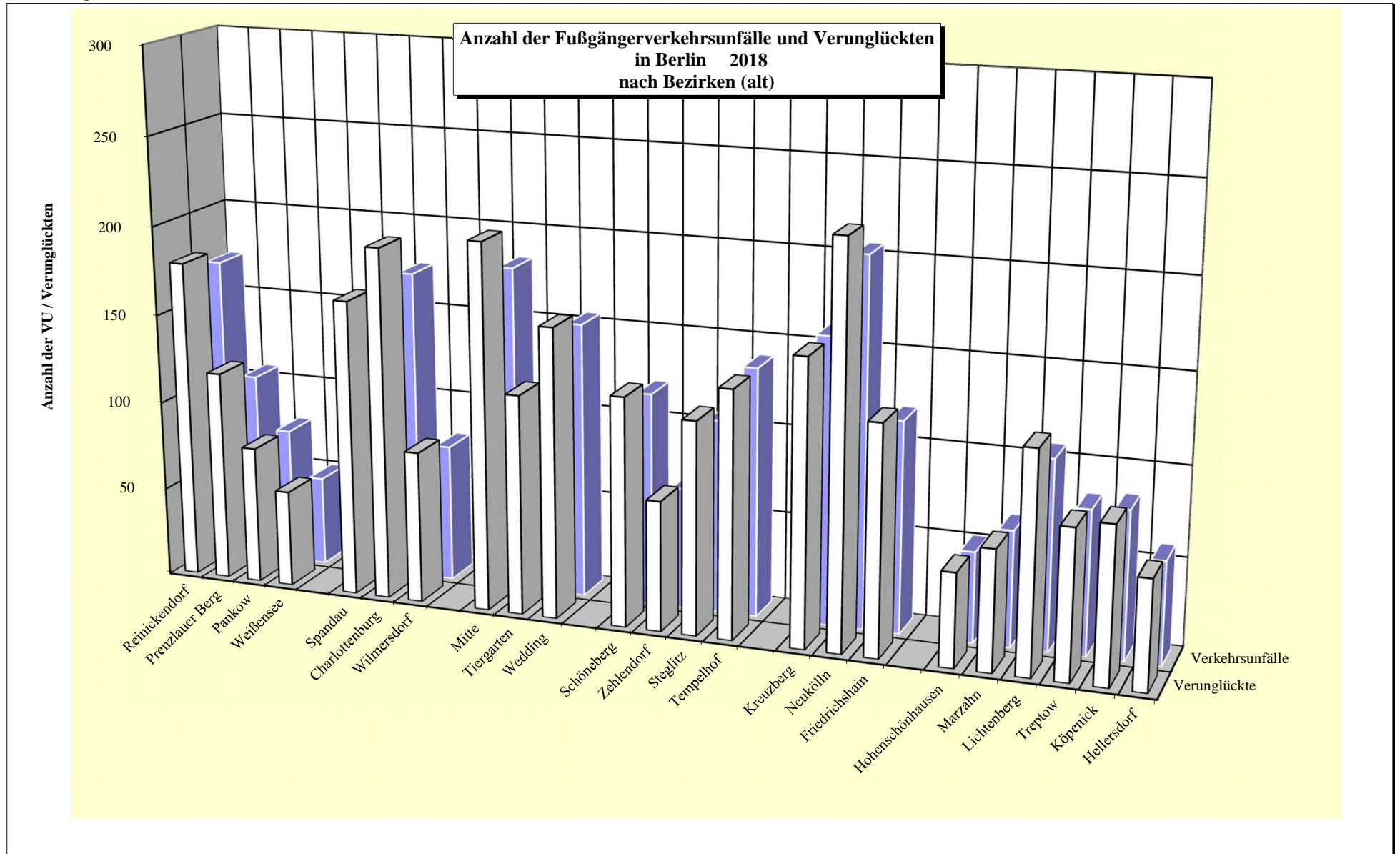
Immerhin verzeichneten Fußgänger selbst einen Anteil von 6,33% und damit entsprechend den VU-Folgen einen der niedrigsten Anteile.

Führer von Pkw (14,10%) und Radfahrern (18,35%) lagen bei diesen Verkehrsunfällen weit über dem allgemeinen Trend.

Bedenklich ist auch der hohe Anteil bei den Führern von Lkw (16,81%). Bei Führern von motorisierten Zweirädern (6,60%) verringerte sich dieser Anteil 2018.

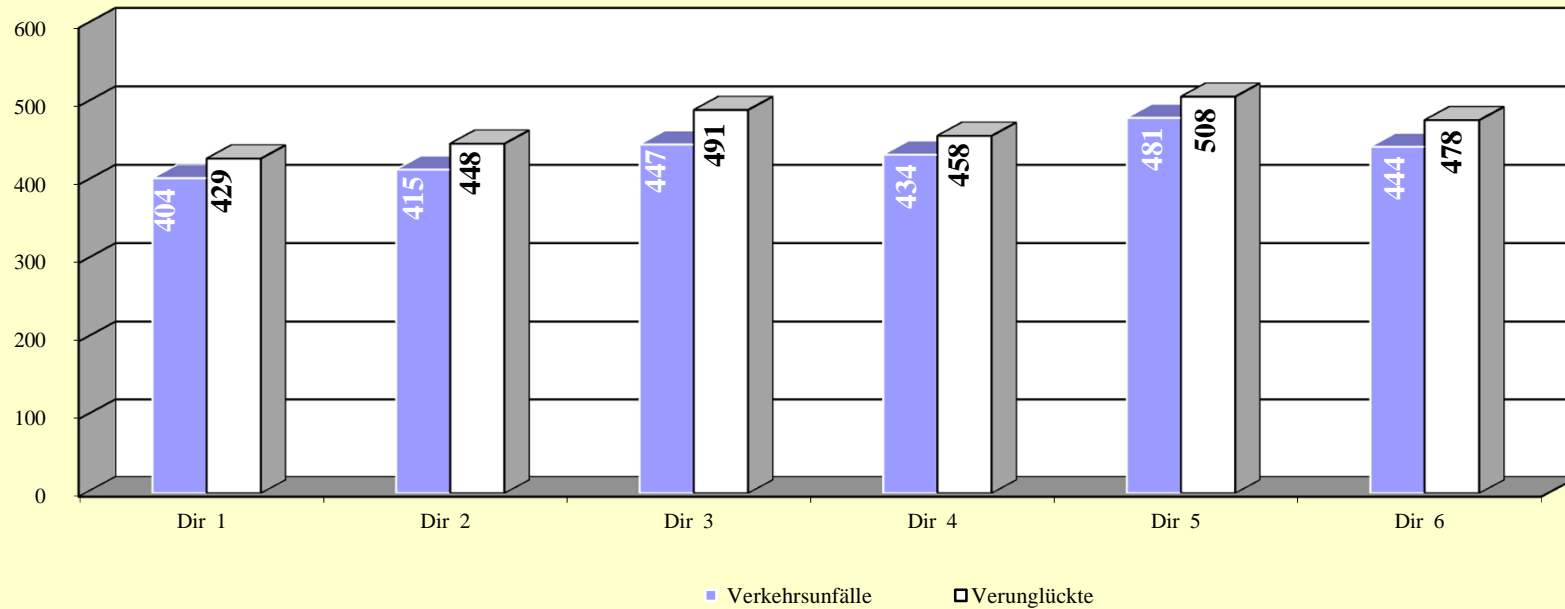
Unabhängig von der Anzahl stellt diese Verhaltensweise eine durch die Gesellschaft nicht hinnehmbare Rücksichtslosigkeit (Straftat!) dar.

Bezirk (alt)	Eckzahlen der Fußgängerverkehrsunfälle in Berlin 2018 nach Bezirken (alt)													
	Anzahl der VU		Anzahl der Toten		Anzahl der Schwerverletzten		Anzahl der Leichtverletzten		Anteil an VU insgesamt in %		Anteil an Verunglückten in %		Anzahl der Verunglückten insgesamt	
	2018	2017	2018	2017	2018	2017	2018	2017	2018	2017	2018	2017	2018	2017
Reinickendorf	171	174	2	0	30	43	147	138	6,51	6,70	6,37	6,57	179	181
Prenzlauer Berg	106	103	0	0	18	21	100	103	4,04	3,97	4,20	4,50	118	124
Pankow	76	88	0	0	22	24	55	76	2,90	3,39	2,74	3,63	77	100
Weißensee	50	54	1	1	11	8	42	47	1,90	2,08	1,92	2,03	54	56
Spandau	164	165	0	1	51	49	115	130	6,25	6,36	5,90	6,54	166	180
Charlottenburg	174	167	2	0	41	43	154	142	6,63	6,43	7,01	6,72	197	185
Wilmerdorf	77	93	0	0	16	24	69	73	2,93	3,58	3,02	3,52	85	97
Mitte	182	147	0	2	35	31	170	129	6,93	5,66	7,29	5,88	205	162
Tiergarten	110	102	0	0	18	18	105	90	4,19	3,93	4,37	3,92	123	108
Wedding	154	163	1	0	44	40	117	129	5,87	6,28	5,76	6,14	162	169
Schöneberg	119	113	1	2	16	23	111	95	4,53	4,35	4,55	4,36	128	120
Zehlendorf	68	61	1	0	22	26	50	42	2,59	2,35	2,60	2,47	73	68
Steglitz	108	105	1	2	30	29	88	89	4,11	4,04	4,23	4,36	119	120
Tempelhof	139	135	0	1	36	51	102	82	5,30	5,20	4,91	4,87	138	134
Kreuzberg	160	146	2	1	34	26	123	127	6,10	5,62	5,65	5,59	159	154
Neukölln	205	244	4	2	43	49	176	195	7,81	9,40	7,93	8,94	223	246
Friedrichshain	118	108	2	0	22	25	104	87	4,50	4,16	4,55	4,07	128	112
Hohenschönhausen	51	51	0	0	12	13	41	36	1,94	1,96	1,88	1,78	53	49
Marzahn	65	67	0	0	21	20	47	49	2,48	2,58	2,42	2,51	68	69
Lichtenberg	106	75	2	0	33	19	88	59	4,04	2,89	4,37	2,83	123	78
Treptow	81	99	1	0	16	25	67	74	3,09	3,81	2,99	3,60	84	99
Köpenick	83	84	0	0	29	26	59	58	3,16	3,24	3,13	3,05	88	84
Hellersdorf	58	52	0	1	16	11	46	46	2,21	2,00	2,20	2,11	62	58
Berlin (Insgesamt)	2 625	2.596	20	13	616	644	2.176	2.096	100,00	100,00	100,00	100,00	2.812	2.753



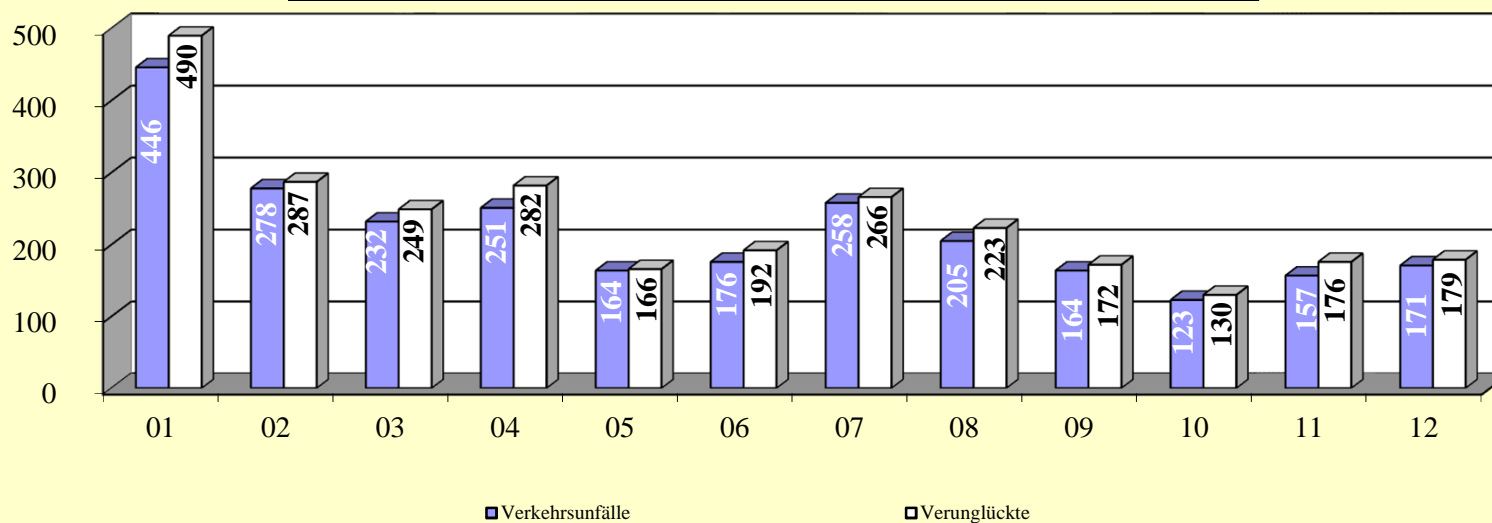
Polizeidirektion	Eckzahlen der Fußgängerverkehrsunfälle in Berlin 2018 nach Polizeidirektionen													
	Anzahl der VU		Anzahl der Toten		Anzahl der Schwerverletzten		Anzahl der Leichtverletzten		Anteil an VU insgesamt in %		Anteil an Verunglückten in %		Anzahl der Verunglückten insgesamt	
	2018	2017	2018	2017	2018	2017	2018	2017	2018	2017	2018	2017	2018	2017
Dir 1	404	419	3	1	81	96	345	364	15,39	16,14	15,26	16,75	429	461
Dir 2	415	425	2	1	108	116	338	345	15,81	16,37	15,93	16,78	448	462
Dir 3	447	412	1	2	98	89	392	348	17,03	15,87	17,46	15,95	491	439
Dir 4	434	414	3	5	104	129	351	308	16,53	15,95	16,29	16,06	458	442
Dir 5	481	498	8	3	98	100	402	409	18,32	19,18	18,07	18,60	508	512
Dir 6	444	428	3	1	127	114	348	322	16,91	16,49	17,00	15,87	478	437
Berlin (Insgesamt)	2 625	2 596	20	13	616	644	2 176	2 096	100,00	100,00	100,00	100,00	2 812	2.753

Eckzahlen der Fußgängerverkehrsunfälle in Berlin 2018 nach Polizeidirektionen



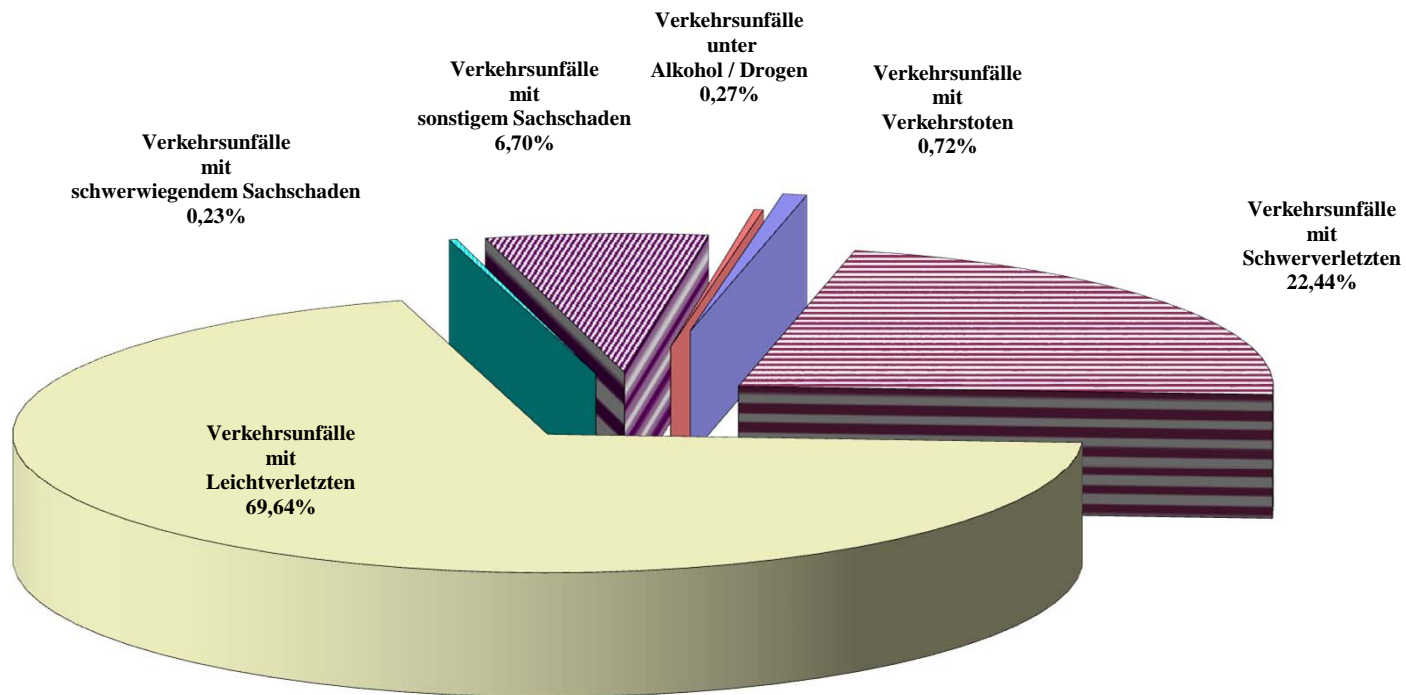
Verwaltungsbezirke		Eckzahlen der Fußgängerverkehrsunfälle in Berlin 2018 nach Verwaltungsbezirken													
		Anzahl der VU		Anzahl der Toten		Anzahl der Schwerverletzten		Anzahl der Leichtverletzten		Anteil an VU insgesamt in %		Anteil an Verunglückten		Anzahl der Verunglückten insgesamt	
		2018	2017	2018	2017	2018	2017	2018	2017	2018	2017	2018	2017	2018	2017
Mitte (01)		446	412	1	2	97	89	392	348	16,99	15,87	17,43	15,95	490	439
Friedrichshain-Kreuzberg (02)		278	254	4	1	56	51	227	214	10,59	9,78	10,21	9,66	287	266
Pankow (03)		232	245	1	1	51	53	197	226	8,84	9,44	8,85	10,17	249	280
Charlottenburg-Wilmersdorf (04)		251	260	2	0	57	67	223	215	9,56	10,02	10,03	10,24	282	282
Spandau (05)		164	165	0	1	51	49	115	130	6,25	6,36	5,90	6,54	166	180
Steglitz-Zehlendorf (06)		176	166	2	2	52	55	138	131	6,70	6,39	6,83	6,83	192	188
Tempelhof-Schöneberg (07)		258	248	1	3	52	74	213	177	9,83	9,55	9,46	9,23	266	254
Neukölln (08)		205	244	4	2	43	49	176	195	7,81	9,40	7,93	8,94	223	246
Treptow-Köpenick (09)		164	183	1	0	45	51	126	132	6,25	7,05	6,12	6,65	172	183
Marzahn-Hellersdorf (10)		123	119	0	1	37	31	93	95	4,69	4,58	4,62	4,61	130	127
Lichtenberg (11)		157	126	2	0	45	32	129	95	5,98	4,85	6,26	4,61	176	127
Reinickendorf (12)		171	174	2	0	30	43	147	138	6,51	6,70	6,37	6,57	179	181
Berlin (Insgesamt)		2 625	2 596	20	13	616	644	2 176	2 096	100,00	100,00	100,00	100,00	2 812	2 753

Eckzahlen der Fußgängerverkehrsunfälle in Berlin 2018 nach Verwaltungsbezirken



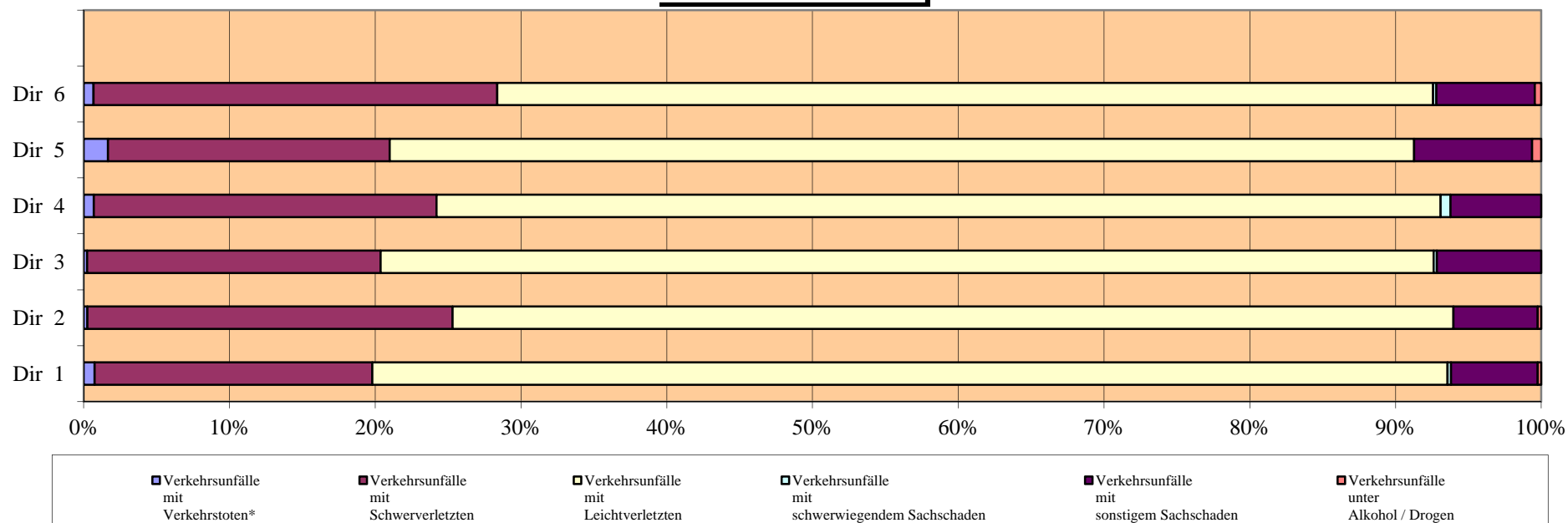
Bezirk (alt)	Verkehrsunfälle in den Bezirken (alt) 2018 nach Kategorien					
	Verkehrsunfälle mit Verkehrstoten (Kategorie 1)	Verkehrsunfälle mit Schwerverletzten (Kategorie 2)	Verkehrsunfälle mit Leichtverletzten (Kategorie 3)	Verkehrsunfälle mit schwerwiegendem Sachschaden (Kategorie 4)	Verkehrsunfälle mit sonstigem Sachschaden (Kategorie 5)	Verkehrsunfälle unter Alkohol / Drogen (Kategorie 6)
Reinickendorf	2	29	129	1	10	0
Prenzlauer Berg	0	17	81	0	7	1
Pankow	0	22	50	0	4	0
Weißensee	1	9	37	0	3	0
Spandau	0	50	104	0	10	0
Charlottenburg	1	38	125	0	9	1
Wilmersdorf	0	16	56	0	5	0
Mitte	0	33	134	1	14	0
Tiergarten	0	17	86	0	7	0
Wedding	1	39	103	0	11	0
Schöneberg	1	15	94	0	9	0
Zehlendorf	1	22	41	0	4	0
Steglitz	1	30	71	1	5	0
Tempelhof	0	35	93	2	9	0
Kreuzberg	2	31	105	0	21	1
Neukölln	4	41	149	0	11	0
Friedrichshain	2	22	85	0	7	2
Hohenschönhausen	0	12	36	0	2	1
Marzahn	0	19	42	0	4	0
Lichtenberg	2	32	64	0	8	0
Treptow	1	16	55	0	8	1
Köpenick	0	29	48	1	5	0
Hellersdorf	0	15	40	0	3	0
Berlin	19	589	1 828	6	176	7

**Anteile der Kategorien an den Gesamt-VU in Berlin
2018**

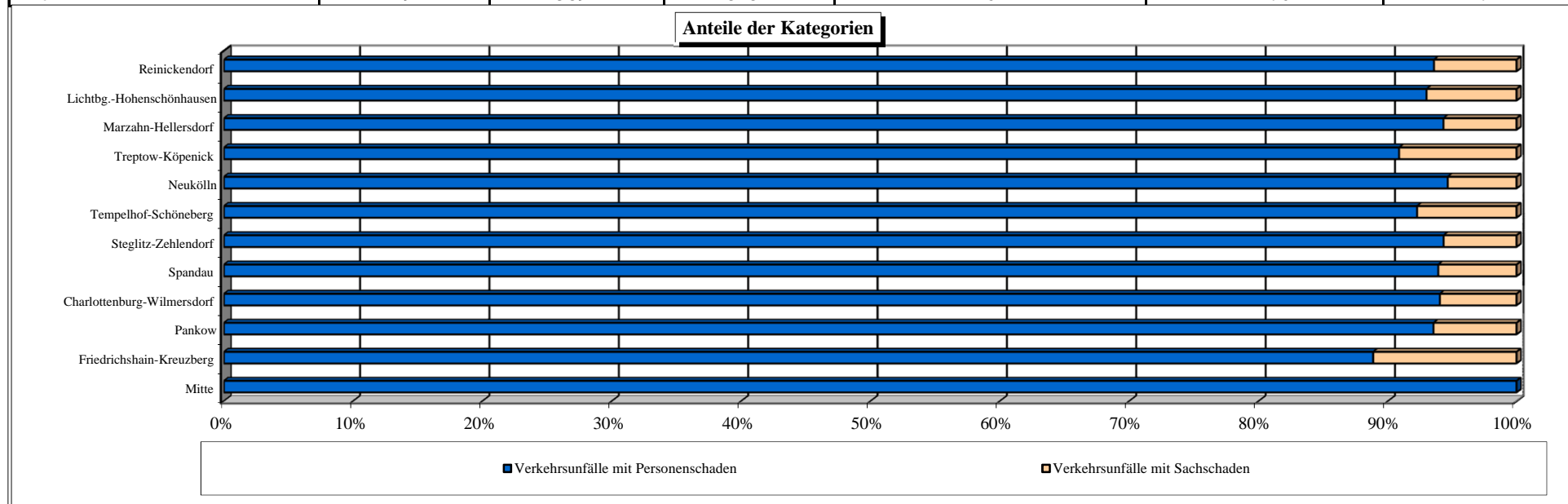


Polizeidirektion	Fußgängerverkehrsunfälle in den Polizeidirektionen 2018 nach Kategorien					
	Verkehrsunfälle mit Verkehrstoten	Verkehrsunfälle mit Schwerverletzten	Verkehrsunfälle mit Leichtverletzten	Verkehrsunfälle mit schwerwiegendem Sachschaden	Verkehrsunfälle mit sonstigem Sachschaden	Verkehrsunfälle unter Alkohol / Drogen
Dir 1	3	77	298	1	24	1
Dir 2	1	104	285	0	24	1
Dir 3	1	90	323	1	32	0
Dir 4	3	102	299	3	27	0
Dir 5	8	93	338	0	39	3
Dir 6	3	123	285	1	30	2
Berlin	19	589	1.828	6	176	7

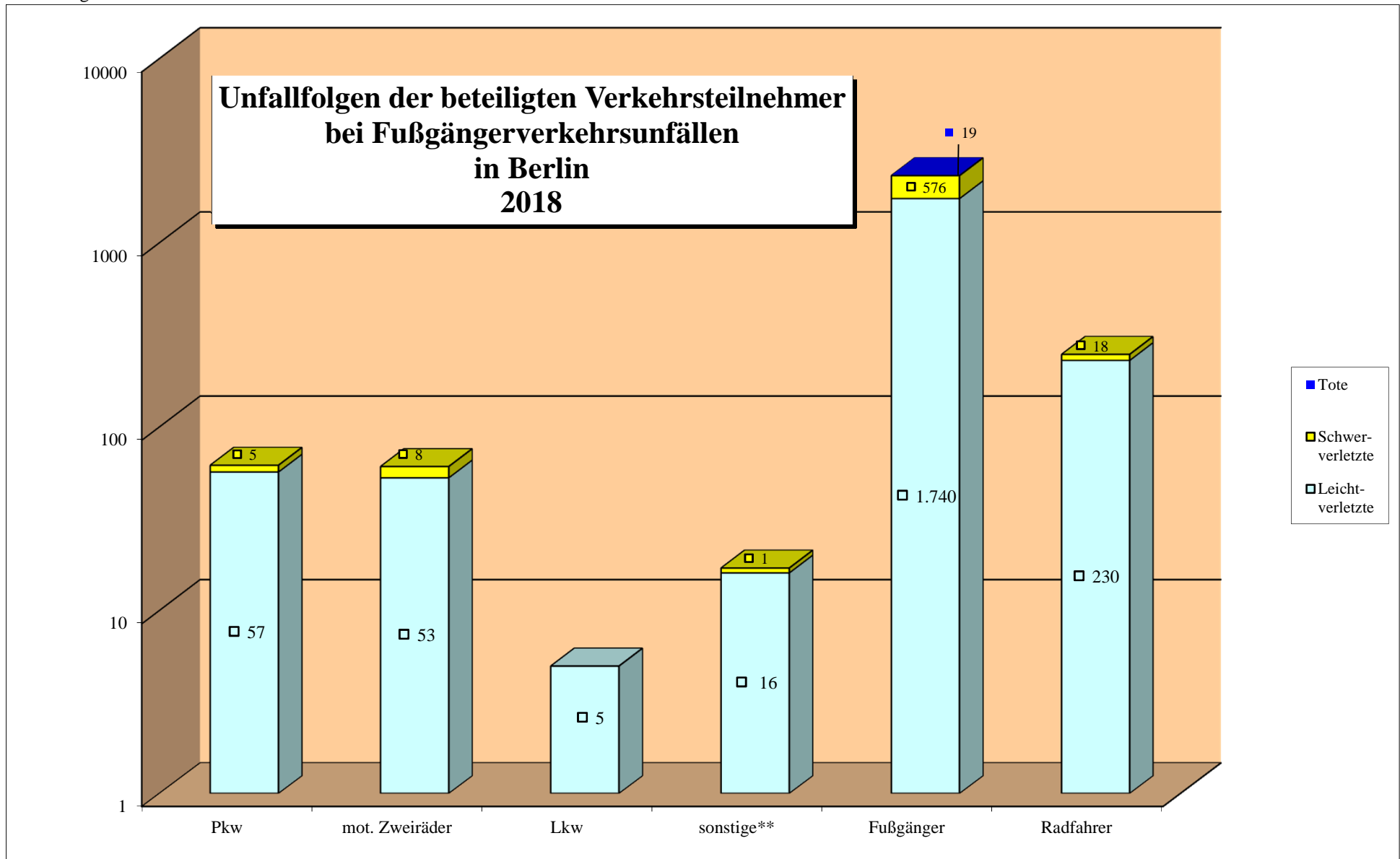
Anteile der Kategorien



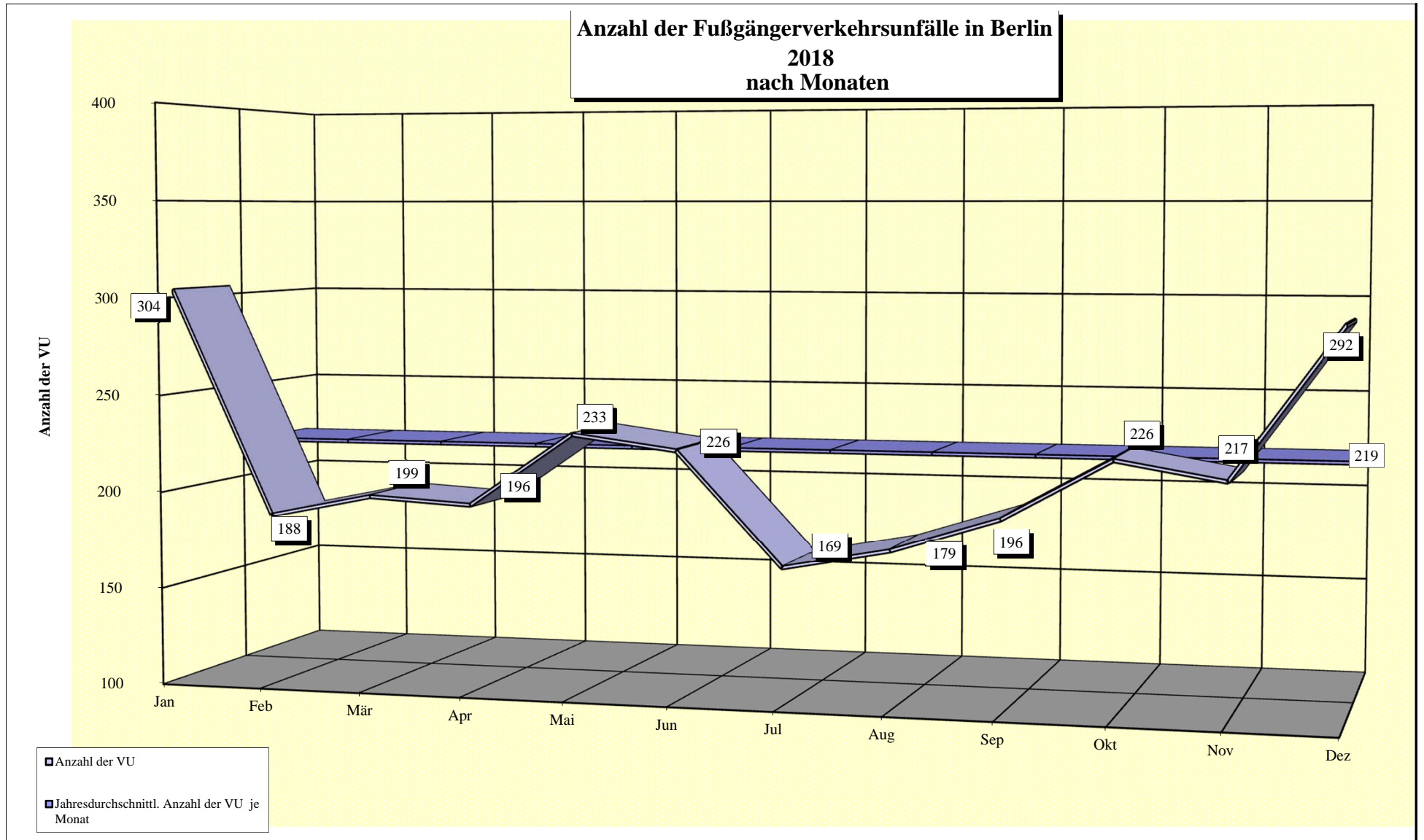
Verwaltungsbezirke		Fußgängerverkehrsunfälle in den Verwaltungsbezirken 2018 nach Kategorien					
		Verkehrsunfälle mit Verkehrstoten	Verkehrsunfälle mit Schwerverletzten	Verkehrsunfälle mit Leichtverletzten	Verkehrsunfälle mit schwerwiegendem Sachschaden	Verkehrsunfälle mit sonstigem Sachschaden	Verkehrsunfälle unter Alkohol / Drogen
Mitte	(01)	1	89	323	1	32	0
Friedrichshain-Kreuzberg	(02)	4	53	190	0	28	3
Pankow	(03)	1	48	168	0	14	1
Charlottenburg-Wilmersdorf	(04)	1	54	181	0	14	1
Spandau	(05)	0	50	104	0	10	0
Steglitz-Zehlendorf	(06)	2	52	112	1	9	0
Tempelhof-Schöneberg	(07)	1	50	187	2	18	0
Neukölln	(08)	4	41	149	0	11	0
Treptow-Köpenick	(09)	1	45	103	1	13	1
Marzahn-Hellersdorf	(10)	0	34	82	0	7	0
Lichtenberg	(11)	2	44	100	0	10	1
Reinickendorf	(12)	2	29	129	1	10	0
Berlin		19	589	1 828	6	176	7



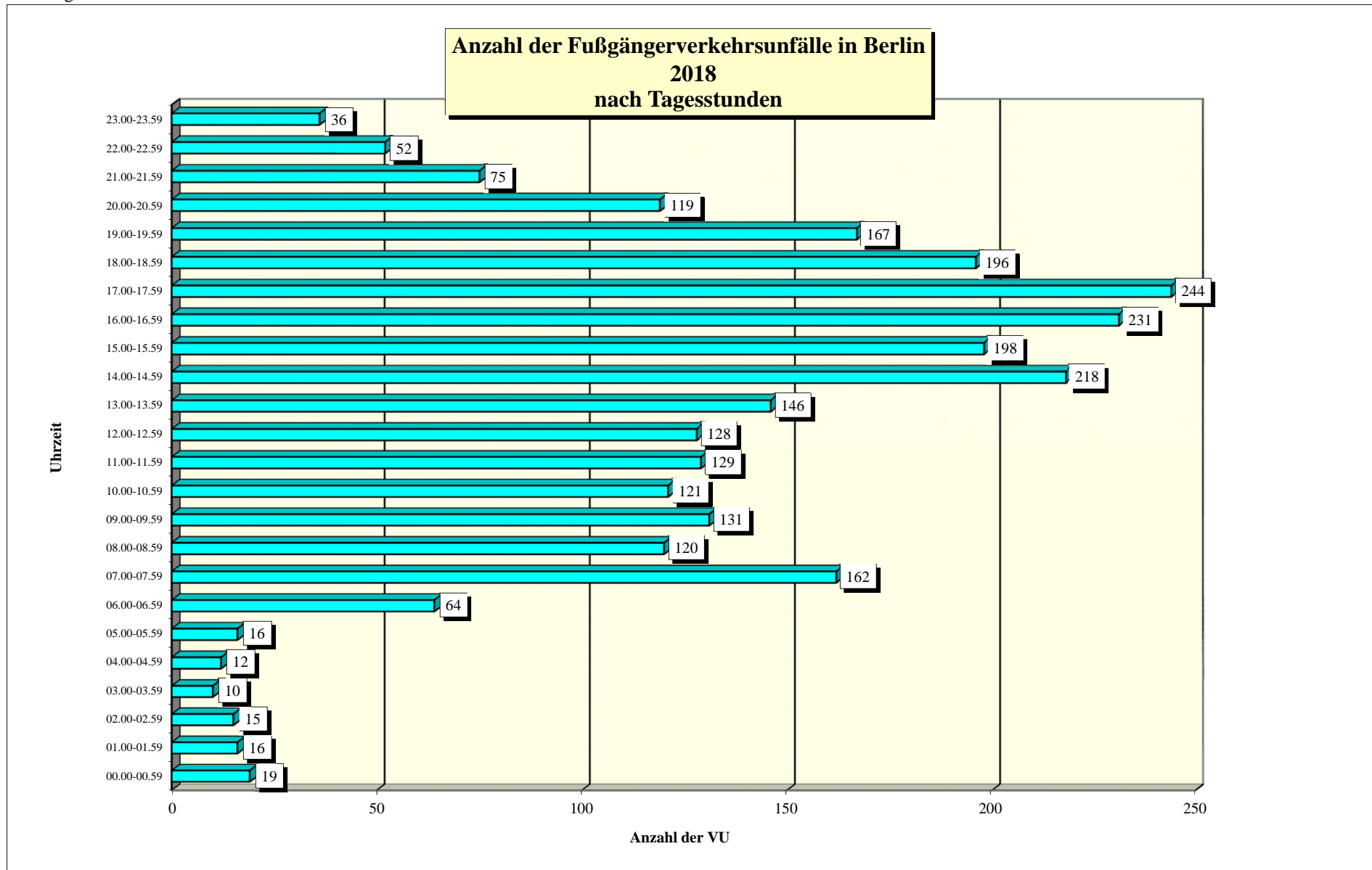
Bezirk (alt)	Unfallfolgen der beteiligten Verkehrsteilnehmer bei Fußgängerverkehrsunfällen in Berlin 2018 nach Bezirken (alt)																	
	Pkw			mot. Zweiräder			Lkw			sonstige**			Fußgänger			Radfahrer		
	Tote	Schwer- verletzte	Leicht- verletzte	Tote	Schwer- verletzte	Leicht- verletzte	Tote	Schwer- verletzte	Leicht- verletzte	Tote	Schwer- verletzte	Leicht- verletzte	Tote	Schwer- verletzte	Leicht- verletzte	Tote	Leicht- verletzte	
Reinickendorf	-	1	3	-	1	5	-	-	-	-	-	-	2	28	129	-	-	5
Prenzlauer Berg	-	-	2	-	-	4	-	-	-	-	-	-	-	15	67	-	3	26
Pankow	-	-	-	-	-	-	-	-	-	-	-	2	-	21	48	-	-	4
Weißensee	-	-	-	-	-	1	-	-	-	-	-	2	1	11	35	-	-	3
Spandau	-	-	6	-	-	1	-	-	-	-	-	1	-	50	99	-	-	5
Charlottenburg	-	2	6	-	1	5	-	-	1	-	-	1	1	34	123	-	3	13
Wilmerdorf	-	-	3	-	-	4	-	-	-	-	-	-	-	14	50	-	1	9
Mitte	-	-	3	-	2	6	-	-	-	-	-	2	-	32	119	-	1	39
Tiergarten	-	1	1	-	-	2	-	-	-	-	-	-	-	14	89	-	3	10
Wedding	-	-	2	-	-	4	-	-	1	-	-	-	1	41	99	-	2	9
Schöneberg	-	-	2	-	-	1	-	-	1	-	-	-	1	14	90	-	2	9
Zehlendorf	-	-	2	-	-	-	-	-	-	-	-	-	1	21	41	-	1	7
Steglitz	-	-	4	-	1	-	-	-	-	-	-	-	1	29	67	-	-	12
Tempelhof	-	-	4	-	-	1	-	-	-	-	-	-	-	36	90	-	-	4
Kreuzberg	-	-	2	-	1	3	-	-	-	-	-	-	2	32	94	-	1	23
Neukölln	-	1	2	-	-	6	-	-	-	-	1	3	4	40	141	-	-	13
Friedrichshain	-	-	3	-	-	3	-	-	-	-	-	-	2	21	77	-	1	19
Hohenschönhausen	-	-	-	-	-	1	-	-	-	-	-	-	-	12	34	-	-	1
Marzahn	-	-	1	-	-	1	-	-	-	-	-	1	-	21	39	-	-	3
Lichtenberg	-	-	4	-	1	1	-	-	-	-	-	2	2	31	69	-	-	8
Treptow	-	-	1	-	1	2	-	-	1	-	-	-	1	14	60	-	-	0
Köpenick	-	-	3	-	-	2	-	-	-	-	-	1	-	29	43	-	-	7
Hellersdorf	-	-	3	-	-	-	-	-	1	-	-	1	-	16	37	-	-	1
Berlin	0	5	57	0	8	53	0	0	5	0	1	16	19	576	1.740	0	18	230



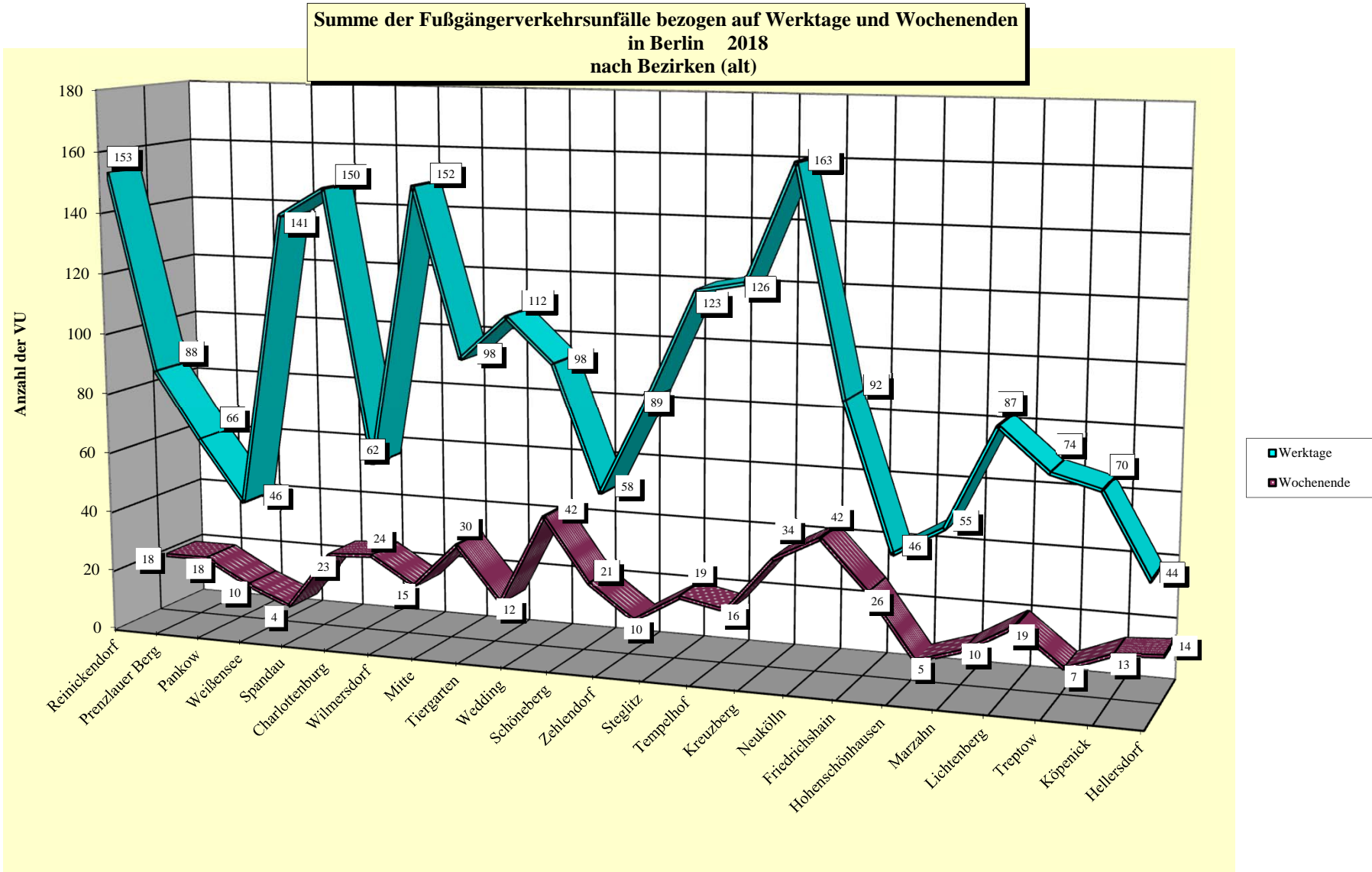
Bezirk (alt)	Fußgängerverkehrsunfälle in den Bezirken (alt) 2018 nach Monaten												
	Jan	Feb	Mär	Apr	Mai	Jun	Jul	Aug	Sep	Okt	Nov	Dez	insges.
Reinickendorf	21	8	12	19	25	15	11	8	8	12	12	20	171
Prenzlauer Berg	10	7	7	7	12	7	6	15	4	7	10	14	106
Pankow	13	8	4	6	6	5	3	4	5	6	6	10	76
Weißensee	8	6	2	6	4	3	1	5	2	0	5	8	50
Spandau	27	17	14	11	8	16	7	8	14	11	10	21	164
Charlottenburg	16	14	12	15	14	16	12	12	11	21	14	17	174
Wilmerdorf	6	6	3	9	3	9	3	4	8	9	7	10	77
Mitte	16	8	7	14	18	14	14	14	19	19	18	21	182
Tiergarten	16	7	8	6	8	7	9	10	7	12	7	13	110
Wedding	18	8	16	6	10	17	17	3	18	12	11	18	154
Schöneberg	9	8	10	7	15	14	8	8	11	9	8	12	119
Zehlendorf	10	5	7	4	9	3	3	3	6	4	5	9	68
Steglitz	17	9	7	4	10	7	5	6	5	12	10	16	108
Tempelhof	14	10	14	10	8	14	9	7	12	11	18	12	139
Kreuzberg	18	11	12	14	12	16	10	15	16	18	10	8	160
Neukölln	19	16	18	14	16	22	10	11	20	18	22	19	205
Friedrichshain	13	8	15	7	10	9	12	12	7	8	11	6	118
Hohenschönhausen	4	5	2	2	3	2	8	5	1	6	5	8	51
Marzahn	7	5	5	4	5	5	3	3	7	8	3	10	65
Lichtenberg	11	6	10	13	11	10	4	10	5	6	7	13	106
Treptow	12	5	5	5	12	4	4	7	5	3	9	10	81
Köpenick	9	6	8	6	10	10	8	7	0	8	2	9	83
Hellersdorf	10	5	1	7	4	1	2	2	5	6	7	8	58
Berlin	304	188	199	196	233	226	169	179	196	226	217	292	2.625



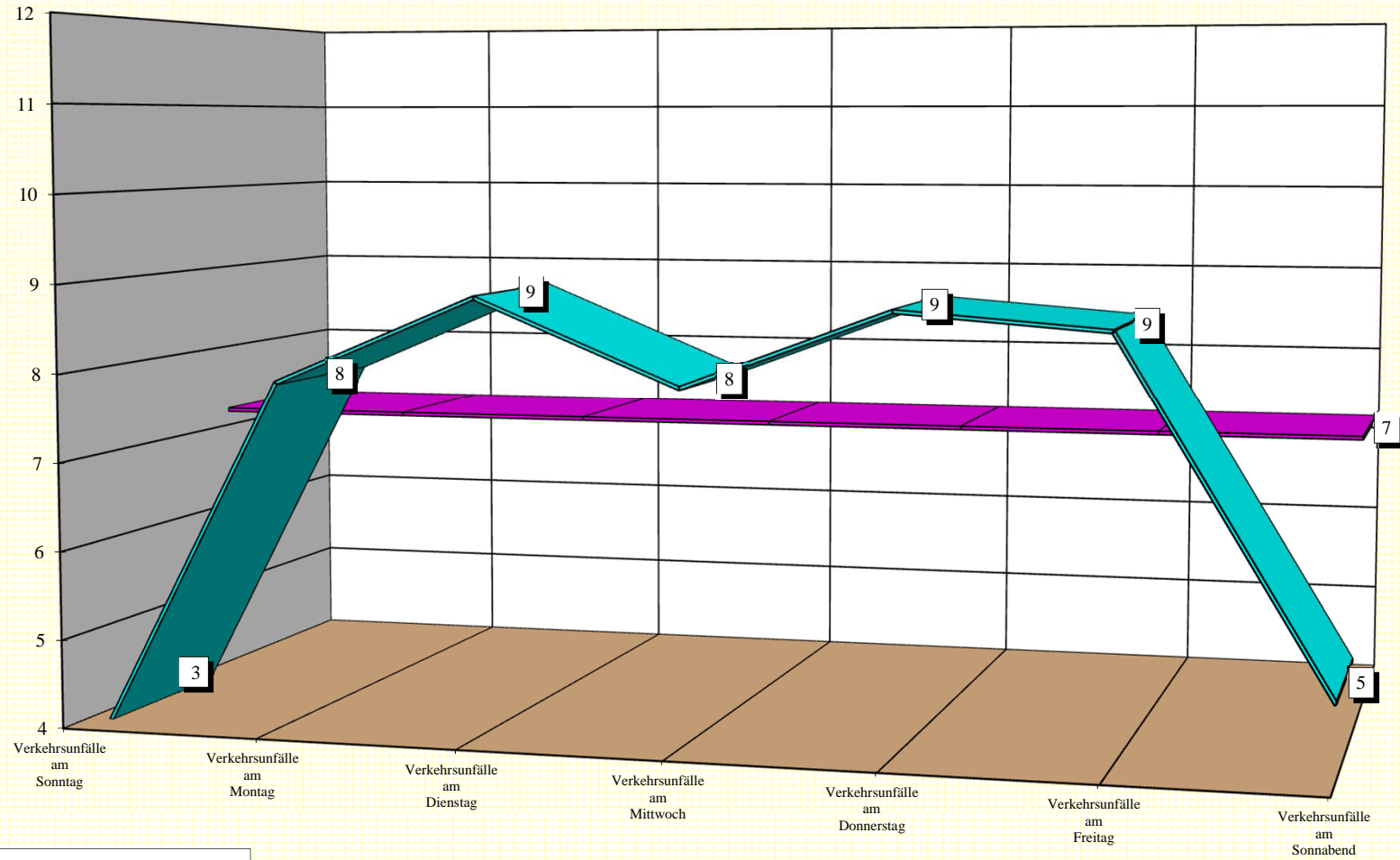
Stunde	Tageszeitliche Verteilung der Fußgängerverkehrsunfälle in Berlin 2018 nach Monaten											
	Januar	Februar	März	April	Mai	Juni	Juli	August	September	Oktober	November	Dezember
00.00-00.59	5	1	1	1	1	0	1	2	1	2	1	3
01.00-01.59	2	0	0	3	1	0	0	4	1	0	3	2
02.00-02.59	2	2	1	1	1	1	2	1	1	0	1	2
03.00-03.59	3	1	0	0	0	2	1	1	1	0	1	0
04.00-04.59	2	0	2	1	2	1	2	1	0	0	0	1
05.00-05.59	4	3	1	0	0	0	0	1	4	1	0	2
06.00-06.59	15	7	2	1	2	1	2	2	4	6	8	14
07.00-07.59	46	6	9	5	18	10	6	7	10	6	15	24
08.00-08.59	11	11	9	10	10	14	7	12	10	13	7	6
09.00-09.59	10	8	6	13	13	17	6	10	16	10	12	10
10.00-10.59	12	11	12	4	11	13	6	8	8	16	11	9
11.00-11.59	13	15	14	11	14	15	7	9	6	15	1	9
12.00-12.59	9	7	11	9	11	12	13	8	10	12	12	14
13.00-13.59	13	17	13	18	13	13	10	12	13	6	8	10
14.00-14.59	13	19	15	19	20	19	20	18	15	26	18	16
15.00-15.59	15	14	17	25	20	18	14	16	13	17	14	15
16.00-16.59	18	16	16	15	27	17	9	17	22	18	16	40
17.00-17.59	37	11	14	14	16	18	15	11	18	18	32	40
18.00-18.59	26	10	12	18	15	17	18	9	11	20	22	18
19.00-19.59	23	14	14	11	12	14	8	9	12	14	20	16
20.00-20.59	13	9	13	9	8	8	6	9	9	10	9	16
21.00-21.59	8	3	7	3	10	6	5	6	3	8	2	14
22.00-22.59	2	2	3	4	5	6	6	5	6	4	2	7
23.00-23.59	2	1	7	1	3	4	5	1	2	4	2	4
Insgesamt	304	188	199	196	233	226	169	179	196	226	217	292



Bezirk (alt)	Fußgängerverkehrsunfälle in den Bezirken (alt) 2018 nach Wochentagen						
	Verkehrsunfälle am Sonntag	Verkehrsunfälle am Montag	Verkehrsunfälle am Dienstag	Verkehrsunfälle am Mittwoch	Verkehrsunfälle am Donnerstag	Verkehrsunfälle am Freitag	Verkehrsunfälle am Sonnabend
Reinickendorf	5	31	28	33	32	29	13
Prenzlauer Berg	8	7	17	19	21	24	10
Pankow	6	11	15	13	16	11	4
Weißensee	1	10	11	10	5	10	3
Spandau	13	32	26	22	31	30	10
Charlottenburg	9	21	40	35	27	27	15
Wilmerdorf	11	16	11	11	13	11	4
Mitte	11	30	28	29	37	28	19
Tiergarten	5	19	26	16	21	16	7
Wedding	15	27	25	22	20	18	27
Schöneberg	7	20	18	22	17	21	14
Zehlendorf	7	8	13	6	16	15	3
Steglitz	5	18	17	19	20	15	14
Tempelhof	8	17	31	17	24	34	8
Kreuzberg	19	19	26	25	26	30	15
Neukölln	18	30	33	26	36	38	24
Friedrichshain	8	13	22	21	20	16	18
Hohenschönhausen	2	7	11	9	9	10	3
Marzahn	3	12	13	4	13	13	7
Lichtenberg	9	21	16	14	16	20	10
Treptow	1	22	14	8	14	16	6
Köpenick	5	17	13	14	16	10	8
Hellersdorf	5	3	8	18	8	7	9
Berlin	181	411	462	413	458	449	251



Durchschnittliche Anzahl der Fußgängerverkehrsunfälle nach Wochentagen

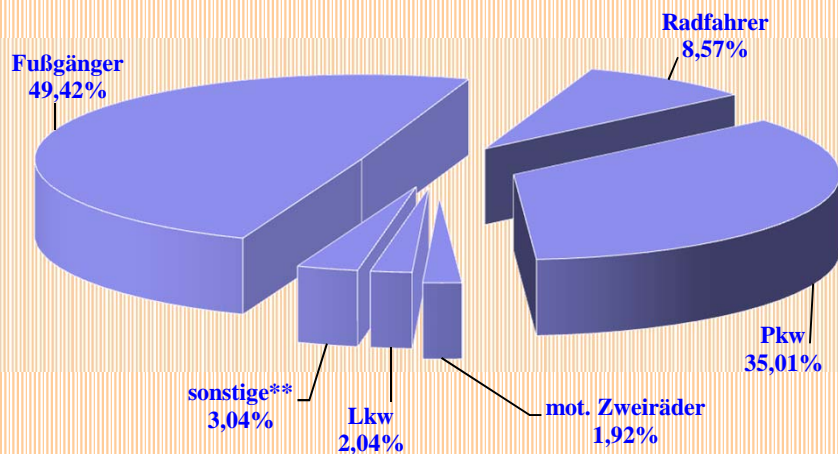


■ Durchschnittl. VU je Wochentag

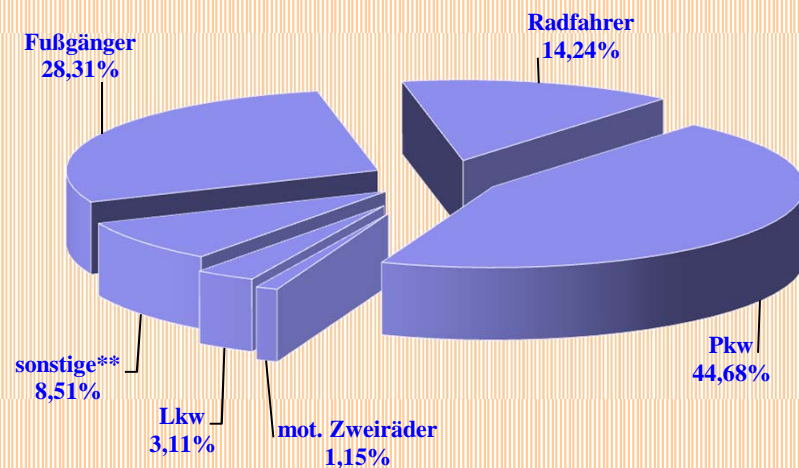
■ Jahresdurchschnittl. VU je Tag

Direktionen	Unfallbeteiligte bei Fußgängerverkehrsunfällen in Berlin 2018 darunter mit Straftatbestand § 142 StGB (unerlaubtes Entfernen vom Unfallort)												
	Anzahl	Pkw		mot. Zweiräder		Lkw		sonstige**		Fußgänger		Radfahrer	
		Anzahl	darunter mit § 142	Anzahl	darunter mit § 142	Anzahl	darunter mit § 142	Anzahl	darunter mit § 142	Anzahl	darunter mit § 142	Anzahl	darunter mit § 142
Dir 1	269	53		16	1	21	4	33	8	419	16	81	16
Dir 2	334	52		13	1	17	4	20	6	428	31	53	5
Dir 3	302	35		24	3	19	3	26	11	472	33	113	17
Dir 4	351	49		8	1	15	2	16	4	449	28	74	14
Dir 5	345	47		29	0	23	4	21	8	500	41	106	20
Dir 6	335	37		16	1	18	2	52	15	465	24	47	15
Berlin	1936	273		106	7	113	19	168	52	2733	173	474	87
Anteil des § 142 an der Art der Verkehrsbeteiligung		14,10%		6,60%		16,81%		30,95%		6,33%		18,35%	

Anteil der Unfallbeteiligten in Berlin 2018 nach Art der Verkehrsbeteiligung



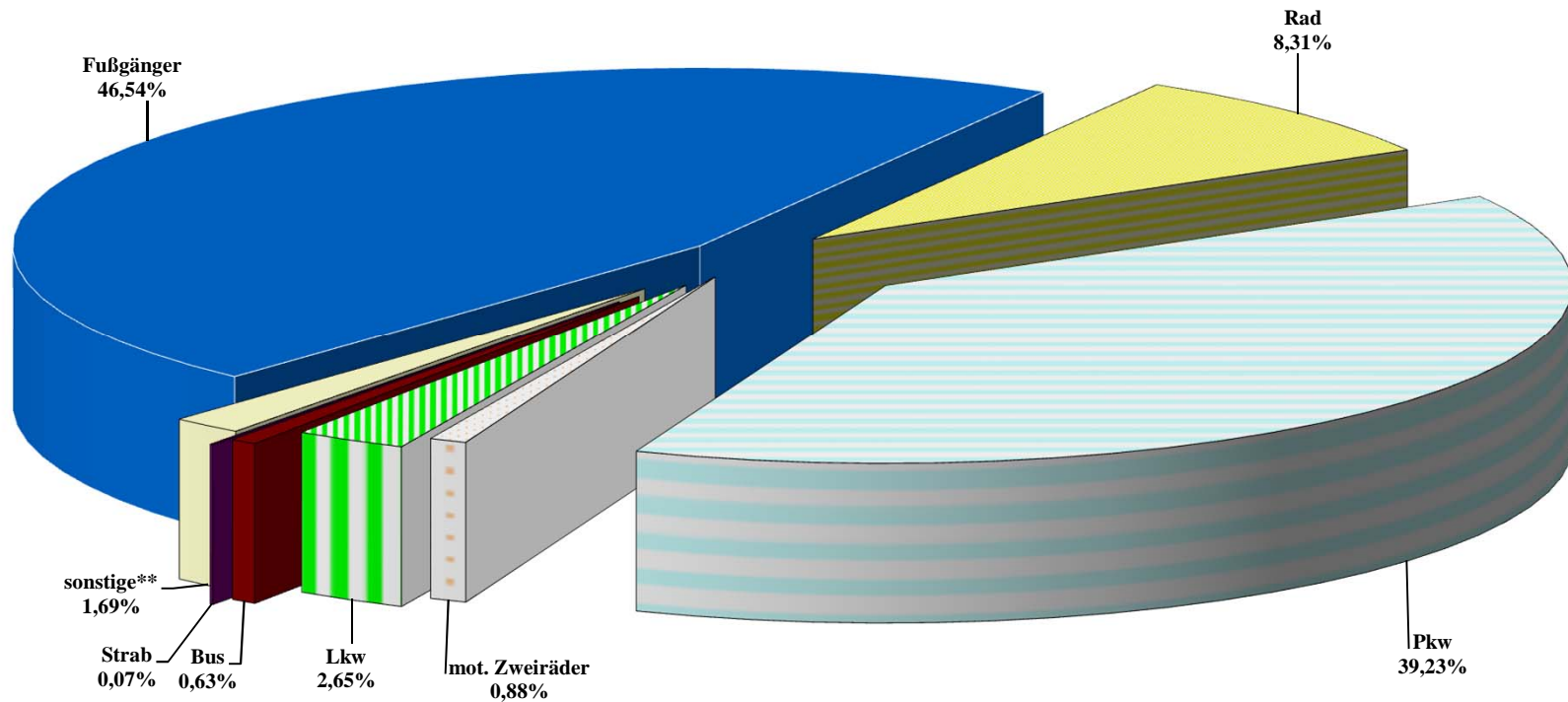
Anteil der Unfallbeteiligten mit § 142 in Berlin 2018 nach Art der Verkehrsbeteiligung



** Sonstige: alle Beteiligten bei denen Vk-Art nicht bekannt, bzw. alle nicht aufgeführten Beteiligungsarten

Bezirk (alt)	Unfallverursacher bei Fußgängerverkehrsunfällen in den Bezirken (alt) 2018 nach Verkehrsteilnehmerart							
	Pkw	mot. Zweiräder	Lkw	Bus	Strab	sonstige**	Fußgänger	Rad
Reinickendorf	80	5	5	1	0	3	67	13
Prenzlauer Berg	27	0	2	0	0	0	64	17
Pankow	33	1	4	1	0	3	27	9
Weißensee	23	0	3	0	0	2	21	4
Spandau	78	0	4	0	0	2	79	8
Charlottenburg	77	1	7	1	0	3	84	7
Wilmersdorf	36	0	1	0	0	1	37	3
Mitte	45	3	1	1	1	2	114	23
Tiergarten	51	3	5	1	0	2	38	14
Wedding	62	1	4	0	0	4	81	8
Schöneberg	65	3	4	0	0	0	41	9
Zehlendorf	30	1	0	1	0	0	27	10
Steglitz	50	0	1	2	0	0	48	8
Tempelhof	70	0	6	1	0	1	52	9
Kreuzberg	54	1	5	2	0	4	80	22
Neukölln	88	3	7	0	0	4	101	13
Friedrichshain	34	0	3	0	0	0	70	19
Hohenschönhausen	13	1	2	3	0	1	29	4
Marzahn	26	0	1	0	0	5	32	4
Lichtenberg	46	0	1	0	1	4	51	7
Treptow	32	1	3	1	0	4	40	4
Köpenick	28	0	1	1	0	0	47	9
Hellersdorf	19	0	2	1	0	1	36	2
Berlin	1 067	24	72	17	2	46	1 266	226

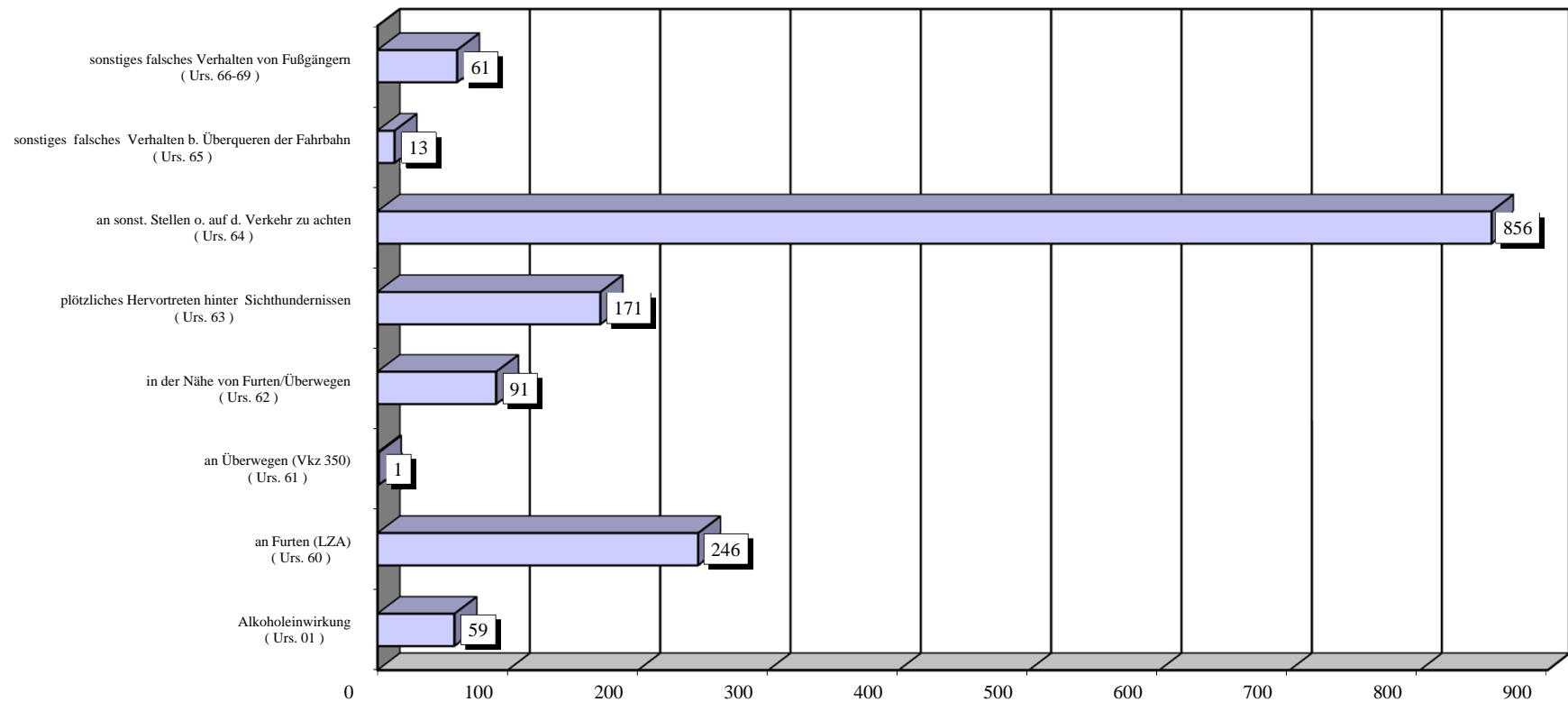
**Anteilmäßige Verteilung der Unfallverursacher bei Fußgängerverkehrsunfällen
in Berlin
2018
nach Verkehrsteilnehmerart**



** Sonstige: alle Verursacher bei denen Vk-Art nicht bekannt, bzw. alle nicht aufgeführten Beteiligungsarten

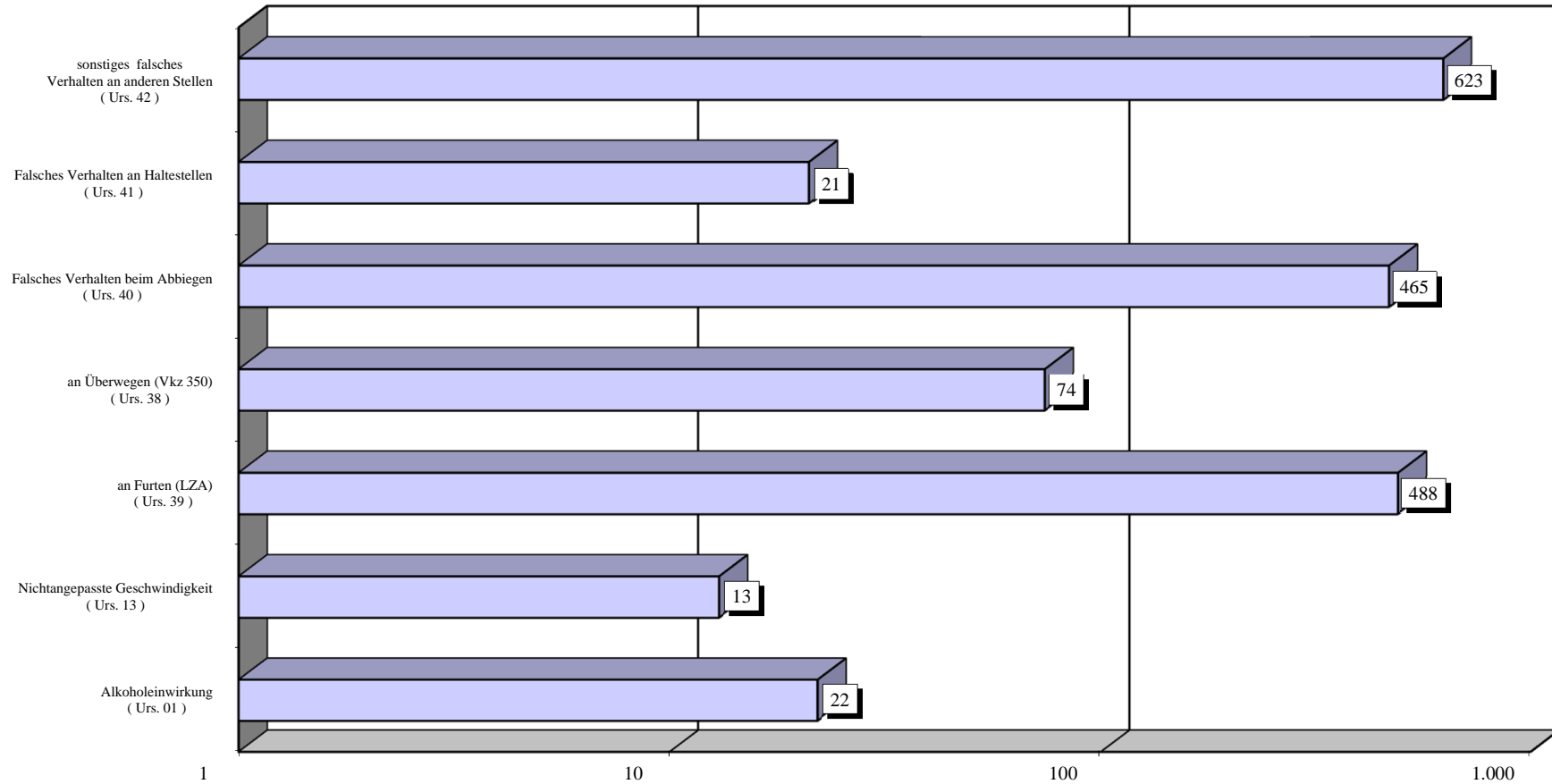
Bezirk (alt)	Hauptunfallursachen der Fußgänger in Berlin 2018 nach Bezirken (alt)							
	Alkoholeinwirkung (Urs. 01)	an Furten (LZA) (Urs. 60)	an Überwegen (Vkz 350) (Urs. 61)	in der Nähe von Furten/Überwegen (Urs. 62)	plötzliches Hervortreten hinter Sichthindernissen (Urs. 63)	an sonst. Stellen o. auf d. Verkehr zu achten (Urs. 64)	sonstiges falsches Verhalten b. Überqueren der Fahrbahn (Urs. 65)	sonstiges falsches Verhalten von Fußgängern (Urs. 66-69)
Reinickendorf	1	9	0	3	9	52	0	3
Prenzlauer Berg	1	18	0	5	4	39	1	1
Pankow	0	3	0	2	5	19	0	3
Weißensee	0	6	0	0	2	15	0	0
Spandau	4	16	0	5	19	54	1	4
Charlottenburg	7	18	0	11	5	52	1	2
Wilmerdorf	0	10	0	2	5	24	1	0
Mitte	4	22	0	14	17	71	1	6
Tiergarten	1	5	0	2	3	27	1	4
Wedding	5	21	0	7	11	49	2	2
Schöneberg	1	15	0	3	5	20	0	3
Zehlendorf	0	3	0	1	6	23	0	0
Steglitz	2	9	0	3	5	33	0	3
Tempelhof	1	9	0	4	4	36	0	3
Kreuzberg	5	11	0	2	14	63	0	4
Neukölln	5	16	0	15	9	64	1	5
Friedrichshain	6	11	0	2	15	53	0	4
Hohenschönhausen	3	4	0	0	5	21	0	4
Marzahn	4	5	0	0	5	26	0	1
Lichtenberg	1	17	0	1	2	31	2	0
Treptow	3	9	0	7	7	22	0	2
Köpenick	3	2	0	2	7	36	1	6
Hellersdorf	2	7	1	0	7	26	1	1
Berlin	59	246	1	91	171	856	13	61

**Anzahl ausgewählter Hauptunfallursachen von Fußgängern
in Berlin
2018**



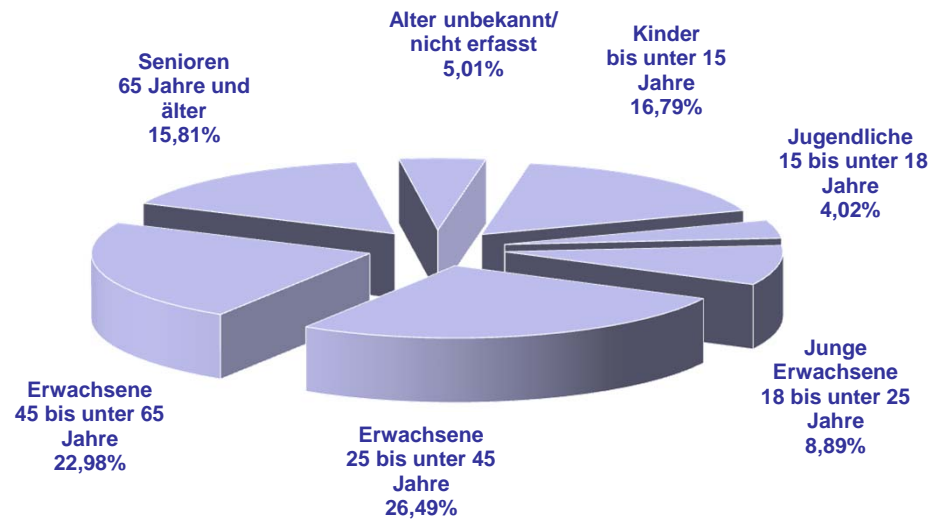
Bezirk (alt)	Hauptunfallursachen der anderen Verkehrsunfallbeteiligten bei Fußgänger-VU in Berlin 2018 nach Bezirken (alt)						
	Alkoholeinwirkung (Urs. 01)	Nichtangepasste Geschwindigkeit (Urs. 13)	an Furten (LZA) (Urs. 39)	an Überwegen (Vkz 350) (Urs. 38)	Falsches Verhalten beim Abbiegen (Urs. 40)	Falsches Verhalten an Haltestellen (Urs. 41)	sonstiges falsches Verhalten an anderen Stellen (Urs. 42)
Reinickendorf	1	2	37	4	35	0	53
Prenzlauer Berg	1	0	16	1	11	2	22
Pankow	1	1	12	1	11	0	27
Weißensee	1	0	4	8	10	2	10
Spandau	1	0	34	2	35	1	41
Charlottenburg	4	1	33	3	31	0	46
Wilmerdorf	1	1	12	1	16	0	20
Mitte	2	1	23	2	18	3	32
Tiergarten	0	1	30	0	24	2	26
Wedding	0	2	32	2	26	0	27
Schöneberg	1	0	40	0	30	0	30
Zehlendorf	0	2	18	3	13	2	12
Steglitz	1	1	23	3	23	1	21
Tempelhof	2	0	39	5	44	0	33
Kreuzberg	2	0	35	4	26	2	31
Neukölln	1	1	34	7	40	0	52
Friedrichshain	2	0	16	3	11	1	23
Hohenschönhausen	1	0	6	3	6	0	11
Marzahn	0	0	6	5	10	0	19
Lichtenberg	0	0	18	4	18	2	28
Treptow	0	0	11	5	15	1	21
Köpenick	0	0	6	1	7	2	27
Hellersdorf	0	0	3	7	5	0	11
Berlin	22	13	488	74	465	21	623

**Anzahl ausgewählter Hauptunfallursachen der anderen Verkehrsunfallbeteiligten
bei Fußgängerverkehrsunfällen
in Berlin
2018**

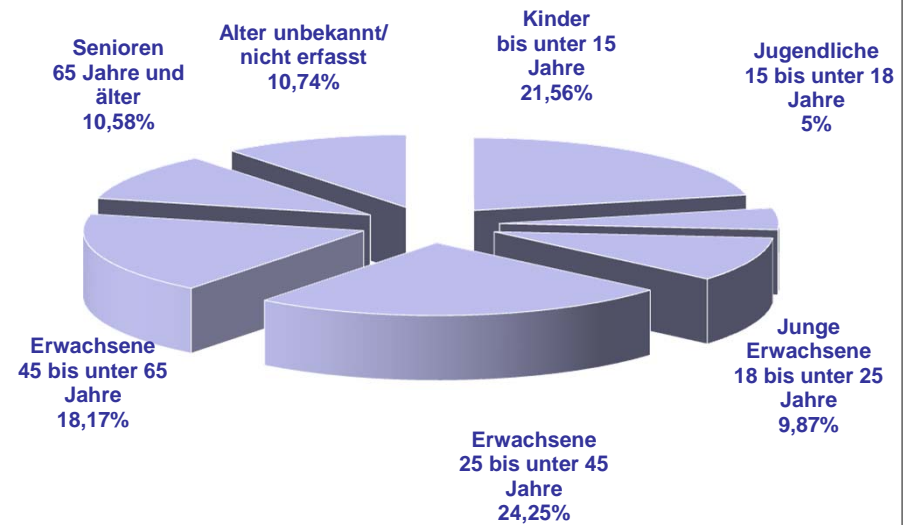


Bezirk (alt)	Fußgängerbeteiligung an VU in Berlin 2018 nach Altersgruppen und Bezirken (alt)													
	Kinder bis unter 15 Jahre		Jugendliche 15 bis unter 18 Jahre		Junge Erwachsene 18 bis unter 25 Jahre		Erwachsene 25 bis unter 45 Jahre		Erwachsene 45 bis unter 65 Jahre		Senioren 65 Jahre und älter		Alter unbekannt/ nicht erfasst	
	insgesamt	Verursacher	insgesamt	Verursacher	insgesamt	Verursacher	insgesamt	Verursacher	insgesamt	Verursacher	insgesamt	Verursacher	insgesamt	Verursacher
Reinickendorf	32	20	7	4	14	6	37	13	45	12	35	4	8	8
Prenzlauer Berg	15	6	6	4	11	7	35	21	29	19	12	5	2	2
Pankow	13	6	2	0	7	4	18	7	21	5	14	3	2	2
Weißensee	18	10	3	3	3	1	15	4	7	1	5	0	2	2
Spandau	38	24	12	9	12	8	42	15	29	10	27	7	6	6
Charlottenburg	18	7	4	1	11	5	44	18	53	25	37	13	15	15
Wilmersdorf	6	3	4	1	5	3	20	7	18	9	23	10	4	4
Mitte	13	10	10	6	20	14	73	39	42	22	17	8	15	15
Tiergarten	15	5	3	2	9	3	30	9	41	9	17	6	4	4
Wedding	26	17	6	2	20	8	52	22	29	14	21	10	8	8
Schöneberg	16	7	4	2	6	4	30	7	38	10	18	0	11	11
Zehlendorf	15	8	3	2	7	1	9	4	18	4	18	7	1	1
Steglitz	13	7	5	1	7	4	34	12	19	9	30	11	5	4
Tempelhof	26	13	7	4	8	2	25	9	34	5	34	11	8	8
Kreuzberg	25	11	5	3	13	9	58	25	41	14	12	3	15	15
Neukölln	34	20	8	6	28	17	51	24	47	14	34	9	11	11
Friedrichshain	20	15	0	0	20	11	36	21	25	10	13	7	6	6
Hohenschönhausen	17	14	3	1	6	3	8	4	11	5	6	2	0	0
Marzahn	13	9	4	3	4	1	22	10	17	6	5	0	3	3
Lichtenberg	31	20	2	0	9	3	36	11	16	8	15	5	4	4
Treptow	16	10	4	2	11	4	25	10	17	8	10	2	4	4
Köpenick	16	14	4	3	8	5	13	10	20	7	23	8	0	0
Hellersdorf	23	17	4	2	4	2	11	5	11	4	6	3	3	3
Berlin Anteil der Verursacher an der Altersgruppe	459	273	110	61	243	125	724	307	628	230	432	134	137	136
		59,48%		55,45%		51,44%		42,40%		36,62%		31,02%		99,27%

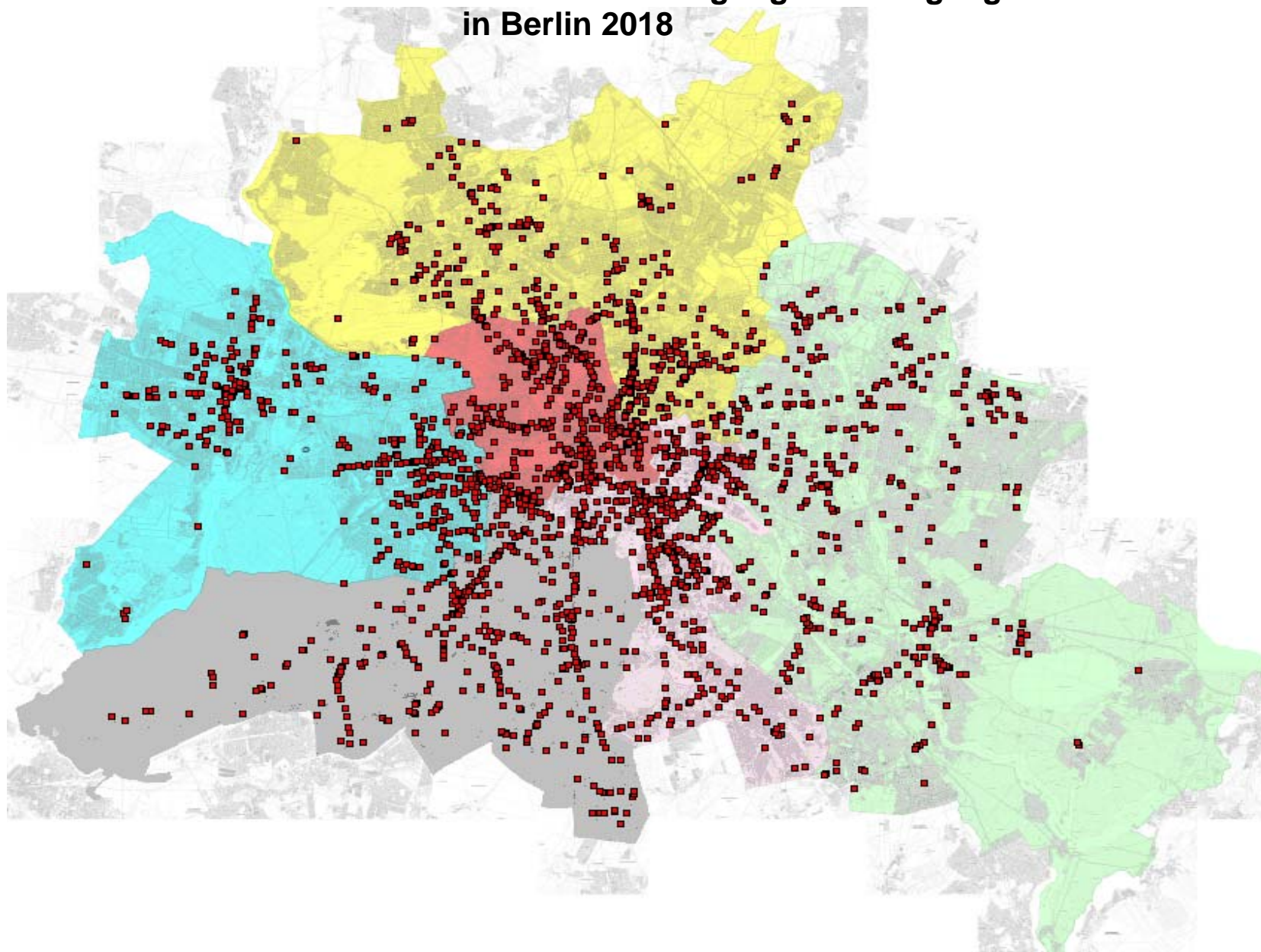
**Fußgängerbeteiligung an VU nach Altersgruppen
in Berlin
2018**

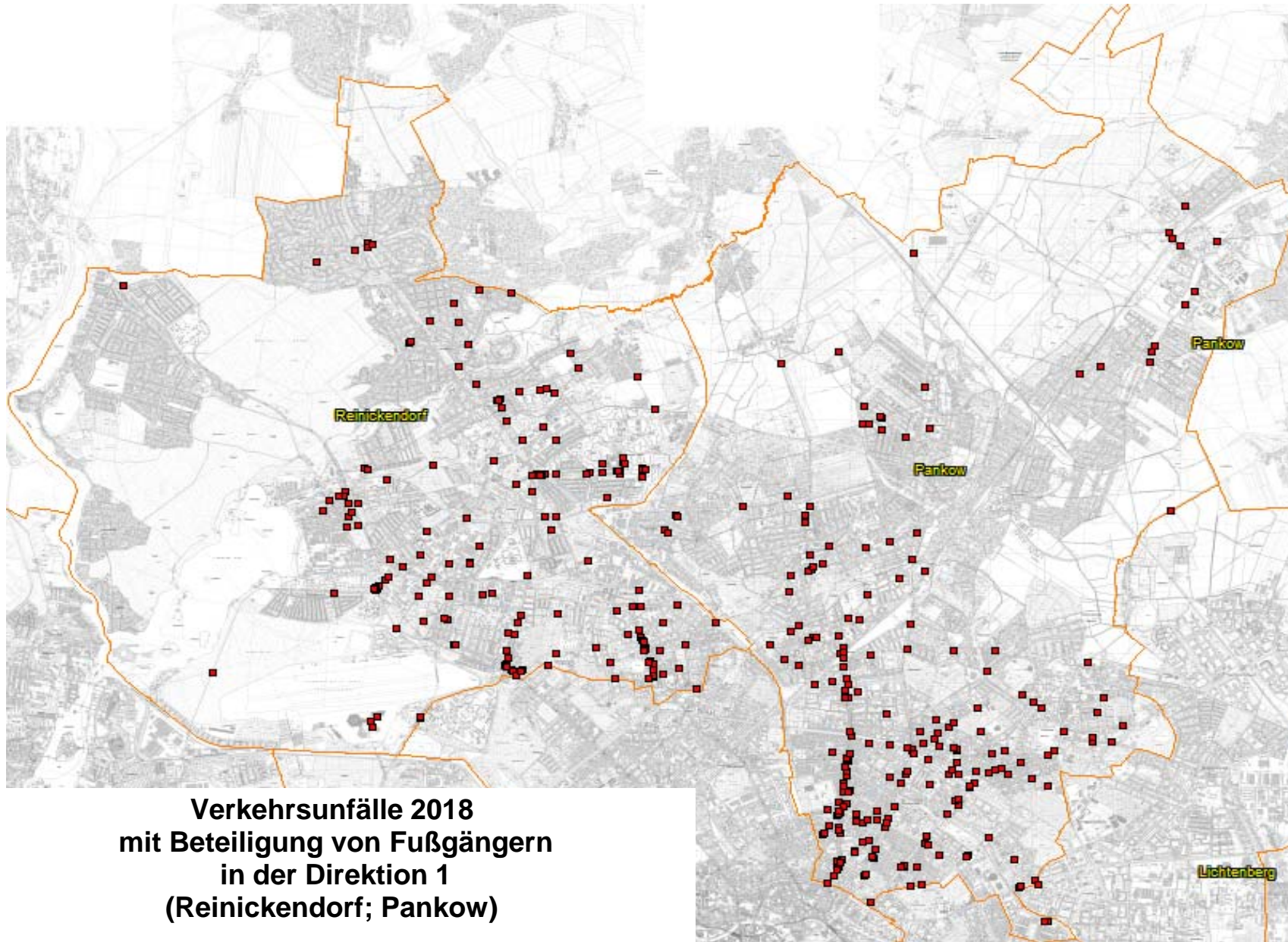


**Fußgänger als Verursacher nach Altersgruppen
in Berlin
2018**



Übersicht der Verkehrsunfälle mit Beteiligung von Fußgängern in Berlin 2018





**Unfallörtlichkeiten von Fußgängerkehrsunfällen
in der Direktion 1
nach Bezirken (alt) und Polizeiabschnitten**

Pol. Abschnitt	Bezirk (alt)	Ort	2018	Anzahl VU
11	RD	AUGUSTE-VIKTORIA-ALLEE / HUMBOLDTSTR. / OLLENHAUERSTR.		1
		BERLINER STR. / VEITSTR.		2
		BERNAUER STR.		1
		BERNSTORFFSTR.		1
		BUDESTR. / GRUßDORFSTR.		1
		EICHBORNDAMM		3
		GORKISTR.		1
		HOLZHAUSER STR.		2
		OLLENHAUERSTR.		2
		SCHARNWEBERSTR.		1
		WALDSTR.		2
		ANTONIENSTR. / AUGUSTE-VIKTORIA-ALLEE		1
		AUGUSTE-VIKTORIA-ALLEE		1
		BRUNOWSTR.		1
		GOTTHARDSTR.		4
		HUMBOLDTSTR.		1
		ALT-TEGEL		1
		AUGUSTE-VIKTORIA-ALLEE / EICHBORNDAMM		1
		BUDESTR.		2
		BUDESTR. / GORKISTR.		1
		OLLENHAUERSTR. / PFAHLERSTR.		1
		GENERAL-WOYNA-STR. / SCHARNWEBERSTR.		2
		MIRAUSR.		2
		KÖNIGSWEG		1
		KURT-SCHUMACHER-DAMM / OLLENHAUERSTR. / SCHARNWEBERSTR. / KURT-SCHUMACHER-PLATZ		4
		BERLINER STR. / BERNAUER STR. / HOLZHAUSER STR. / SEIDELSTR. / BERNHARD-LICHTENB		5
		OTISSTR. / QUÄKERSTR.		1
		BASELER STR.		1
		BERLINER STR. / KAROLINENSTR. / SCHLOßSTR. / AM TEGELER HAFEN		1
		KURT-SCHUMACHER-DAMM / ARISTIDE-BRIAND-BRÜCKE		2
		KURT-SCHUMACHER-DAMM / ARISTIDE-BRIAND-BRÜCKE / CHARLES-CORCELLE-RING		2
		OTISSTR. / SEIDELSTR. / ALLÉE ST. EXUPÉRY		1
		FLUGHAFEN TEGEL		3
		TITUSWEG / WAIMANNSLUSTER DAMM / ZIEKOWSTR.		1
		ANTONIENSTR.		1
		WAIMANNSLUSTER DAMM		1
		RUPPINER CHAUSSEE		1
		OTISSTR. / WITTESTR.		1
		HOLZHAUSER STR. / A 111 BAB AUTOBAHNZUBRINGER HAMBURG / 111 AS HOLZHAUSER STR A		2
		BLANKESTR. / SCHARNWEBERSTR.		1
		BERNAUER STR. / MAIENWERDERWEG		1
		BOLLESTR.		1
		BREITENBACHSTR. / HOLZHAUSER STR. / SCHUBARTSTR.		1
		JACOBSENWEG		1
		HOLLÄNDERSTR. / SEPTIMERSTR.		1
		GOTTHARDSTR. / KAPWEG / SCHARNWEBERSTR.		1
		ZOBELTITZSTR.		1
AM NORDGRABEN / TRIFTSTR. / TRIFTBRÜCKE		1		
INNUNGSSTR.		1		
VON-DER-GABLENTZ-STR.		1		
BASELER STR. / MUDRACKZEILE		1		
Verkehrsunfälle im Bezirk RD				75
Verkehrsunfälle im Polizeiabschnitt 11				75

**Unfallörtlichkeiten von Fußgängerkehrsunfällen
in der Direktion 1
nach Bezirken (alt) und Polizeabschnitten**

Pol. Abschnitt	Bezirk (alt)	Ort	2018	Anzahl VU
12	RD	BENEKENDORFFSTR.		1
		BERLINER STR.		3
		BERLINER STR. / BERTRAMSTR. / WACHSMUTHSTR.		2
		DANNENWALDER WEG / TREUENBRIETZENER STR. / WILHELMSRUHER DAMM		3
		EICHBORNDAMM		1
		EICHHORSTER WEG		1
		EICHHORSTER WEG / SCHORFHEIDESTR. / WILHELMSRUHER DAMM		1
		EMMENTALER STR. / RESIDENZSTR.		1
		EMMENTALER STR. / THURGAUER STR.		1
		KÖNIGSHORSTER STR.		1
		ORANIENBURGER STR.		2
		ORANIENDAMM		3
		PROVINZSTR.		1
		ROEDERNALLEE		1
		SENFTEBERGER RING		3
		ZABEL-KRÜGER-DAMM		3
		ALT-WITTENAU		1
		AMENDESTR. / RESIDENZSTR.		2
		DEUTSCHE STR. / FRIEDRICH-WILHELM-STR. / RESIDENZSTR.		1
		DREWITZER STR. / FELLBACHER STR. / HERMSDORFER DAMM		2
		HAUSOTTERSTR.		1
		HAUSOTTERSTR. / REGINHARDSTR.		1
		KÖNIGSHORSTER STR. / WILHELMSRUHER DAMM		1
		LINDAUER ALLEE		1
		ORANIENDAMM / WAIDMANNSLUSTER DAMM / ZABEL-KRÜGER-DAMM		2
		RESIDENZSTR.		5
		RESIDENZSTR. / SIMMELSTR.		2
		WILHELMSRUHER DAMM		11
		EICHHORSTER WEG / SCHLITZER STR.		1
		HERMSDORFER DAMM		1
		HERMSDORFER STR. / LANGE ENDEN / BLOMBERGER WEG		1
		HERMSDORFER STR. / ORANIENBURGER STR.		2
		RITTERLANDWEG		1
		SCHLUCHSEESTR.		1
		TITISEESTR.		1
		ORANIENBURGER STR. / TECHOWPROMENADE		1
		PANKOWER ALLEE		2
		REGINHARDSTR.		1
		ALT-REINICKENDORF / RESIDENZSTR. / KLEMKESTR. / KOPENHAGENER STR.		1
		DANNENWALDER WEG / FINSTERWALDER STR. / WILHELMSRUHER DAMM		1
		KLEMKESTR.		2
		LETTEALLEE		1
		ZELTINGER PLATZ		1
		QUICKBORNER STR.		1
		SCHILDOWER STR.		1
		FLOTTENSTR. / KOPENHAGENER STR.		1
		WILHELM-GERICKE-STR.		1
		ZELTINGER PLATZ / ZELTINGER PLATZ		1
		LENGEDER STR.		1
		HOLLÄNDERSTR.		1
		AMANDASTR. / VELTHEIMSTR.		1
		HOLLÄNDERSTR. / MARKSTR.		2
		ALTER BERNAUER HEERWEG / QUICKBORNER STR.		1
		AM VIERRUTENBERG / ZABEL-KRÜGER-DAMM		1
		FÜRSTENDAMM / ZELTINGER PLATZ		1
		SIGISMUNDKORSO		1

**Unfallörtlichkeiten von Fußgängerkehrsunfällen
in der Direktion 1
nach Bezirken (alt) und Polizeiabschnitten**

Pol. Abschnitt	Bezirk (alt)	Ort	2018	Anzahl VU
12	RD	STEINBERGSEE		1
		DANNENWALDER WEG		2
		EICHBORNDAMM / ORANIENBURGER STR. / WILHELMSRUHER DAMM		2
		SIGISMUNDKORSO / LUDOLFINGERPLATZ		1
Verkehrsunfälle im Bezirk RD				96
Verkehrsunfälle im Polizeiabschnitt 12				96
13	PK	BERLINER STR.		1
		BERLINER STR. / BINZSTR.		1
		BERLINER STR. / ELSA-BRÄNDSTRÖM-STR.		2
		BERLINER STR. / FLORASTR.		2
		BERLINER STR. / GRANITZSTR. / KISSINGENSTR.		1
		BERLINER STR. / HADLICHSTR.		2
		BERLINER STR. / SAMLÄNDISCHE STR.		1
		BREITE STR.		2
		GRABBEALLEE		1
		HAUPTSTR.		1
		MÜHLENSTR. / BREITE STR.		1
		PASEWALKER STR.		1
		PRENZLAUER PROMENADE		1
		KAPELLENWEG / WEG B		1
		MAX-LINGNER-STR.		1
		BLANKENBURGER STR. / GRUMBKOWSTR.		1
		GRANITZSTR. / PRENZLAUER PROMENADE / ROTHENBACHSTR.		1
		HERMANN-HESSE-STR.		1
		DIETZGENSTR.		2
		GUYOTSTR. / ROSENTHALER WEG		1
		KREUZSTR. / PARKSTR. / SCHÖNHOLZER STR.		2
		STIFTSWEG		1
		AN DER PRIESTERKOPPEL / KASTANIENALLEE		1
		LESSINGSTR.		1
		MASURENSTR. / MÜHLENSTR.		1
		AUBERTSTR. / PETITWEG / BLANKENFELDER STR.		1
		BERLINER STR. / BORKUMSTR.		1
		TRIFTSTR.		1
		KALVINISTENWEG / BLANKENFELDER STR.		1
		PARKSTR.		1
		BLANKENBURGER STR. / DIETZGENSTR. / OSSIETZKYPLATZ		2
		BERLINER STR. / MAXIMILIANSTR.		1
		PASEWALKER STR. / SCHLOßALLEE		1
		VESALIUSSTR.		1
		DIETZGENSTR. / OSSIETZKYPLATZ / HERMANN-HESSE-STR.		1
		NEUMANNSTR.		1
		BLANKENBURGER STR.		1
		WILHELM-KUHR-STR.		1
		BERLINER STR. / BLANKENFELDER CHAUSSEE		1
		HERMANN-HESSE-STR. / PASTOR-NIEMÖLLER-PLATZ		1
		NANTESSTR. / PETITWEG / ROSENTHALER WEG		1
GÖRSCHSTR.		1		
BLANKENFELDER STR. / ROSENTHALER WEG		2		
HAUPTSTR. / LESSINGSTR. (ENDE)		1		
DOLOMITENSTR.		1		
MENDELSTR.		1		
114 Z BAHN-BRÜCKE U STADTGRENZE HAUPTFAHRBAHN		1		
ALTENBERGER WEG / DIETZGENSTR.		1		
AM FEUCHTEN WINKEL		1		
BLANKENBURGER STR. / BUCHHOLZER STR.		1		

**Unfallörtlichkeiten von Fußgängerkehrsunfällen
in der Direktion 1
nach Bezirken (alt) und Polizeiabschnitten**

Pol. Abschnitt	Bezirk (alt)	Ort	2018	Anzahl VU		
13	PK	DIETZGENSTR. / SCHILLERSTR. / SCHÖNHAUSER STR.		1		
		EDELWEIßSTR. / HAUPTSTR.		1		
		HERTHAPLATZ / WALDOWSTR.		1		
		KISSINGENSTR. / LAUTERBACHSTR.		1		
		MAZETSTR.		1		
		FLORASTR. / GAILLARDSTR.		1		
		HIELSCHERSTR.		1		
		AMALIENPARK		1		
		GARBÁTYPLATZ		1		
		SCHÖNHAUSER STR.		1		
Verkehrsunfälle im Bezirk PK				68		
Verkehrsunfälle im Polizeiabschnitt 13				68		
14	PK	WILTBERGSTR.		2		
		KAROWER CHAUSSEE / ROBERT-RÖSSLE-STR. / WOLFGANG-HEINZ-STR.		2		
		PÖLNITZWEG		1		
		RÖBELLWEG / WILTBERGSTR.		1		
		ALT-BUCH / ALT-BUCH		1		
		KAROWER CHAUSSEE		1		
		Verkehrsunfälle im Bezirk PK				8
		WS		BERLINER ALLEE		3
BUSCHALLEE				2		
BUSCHALLEE / SULZFELDER STR.				1		
GOETHESTR.				1		
LANGHANSSTR.				4		
PISTORIUSSTR.				1		
RENNBAHNSTR.				1		
ACHILLESSTR. / BUCHER CHAUSSEE				1		
BUSONISTR.				1		
CHOPINSTR.				1		
GUSTAV-ADOLF-STR.				3		
LIEBERMANNSTR. / PIESPORTER STR.				1		
ROELCKESTR.				1		
STREUSTR. / BERLINER ALLEE				1		
BIZETSTR.				1		
BUNDESSTR. 2				1		
FALKENBERGER STR. / BERLINER ALLEE				1		
BUCHER CHAUSSEE				1		
INDIRA-GANDHI-STR. / BERLINER ALLEE				1		
LEHDERSTR.				1		
RENNBAHNSTR. / ROELCKESTR.				1		
ANTONPLATZ / LANGHANSSTR. / BERLINER ALLEE				1		
BAHNHOFSTR. / HUBERTUSDAMM				1		
BUSCHALLEE / HANSASTR.				1		
BLANKENBURGER STR. / ROMAIN-ROLLAND-STR.				1		
MALCHOWER CHAUSSEE				1		
ROMAIN-ROLLAND-STR. / WISCHBERGEWEG				1		
PARKSTR. / RENNBahnSTR.				1		
BÖRNESTR. / CHARLOTTENBURGER STR. / MAX-STEINKE-STR. / PISTORIUSPLATZ				1		
JACOBSONSTR. / PISTORIUSSTR.				1		
HAMBURGER PLATZ / HAMBURGER PLATZ		1				
PASEDAGPLATZ / RENNBahnSTR.		1				
FALKENBERGER STR. / GIERSTR.		1				
GOUNODSTR. / SMETANASTR.		1				
KRÄHENFUßZEILE / BUCHER CHAUSSEE		1				
LEHDERSTR. / ROELCKESTR.		1				
MALCHOWER STR. / SARNER WEG		1				

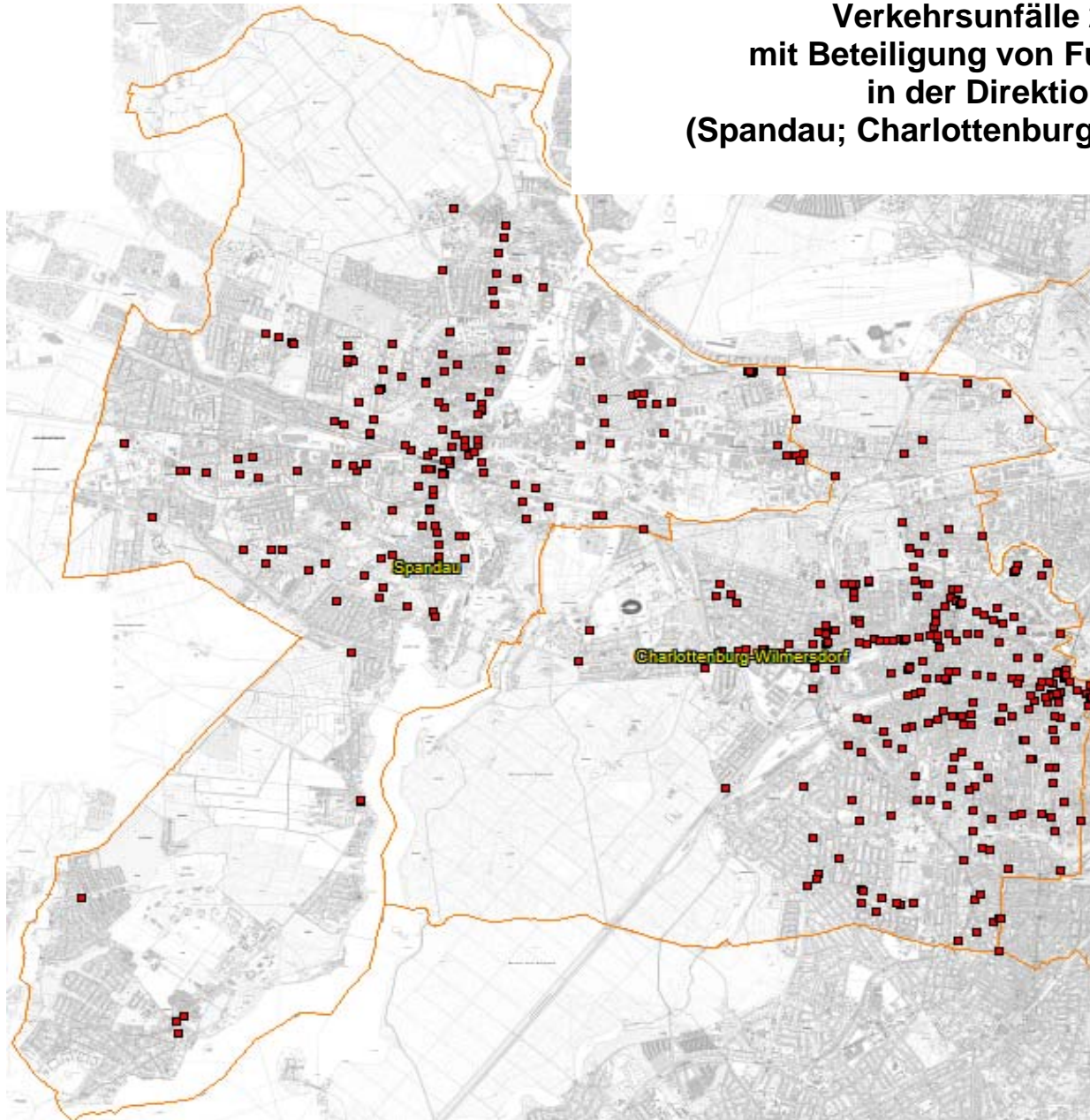
**Unfallörtlichkeiten von Fußgängerkehrsunfällen
in der Direktion 1
nach Bezirken (alt) und Polizeiabschnitten**

Pol. Abschnitt	Bezirk (alt)	Ort	2018	Anzahl VU
14	WS	GUSTAV-ADOLF-STR. / GUSTAV-ADOLF-STR.		1
		HEINERSDORFER STR. / JACOBSONSTR. / LANGHANSSTR.		1
		MAHLERSTR. / TASSOSTR. / BERLINER ALLEE		1
		NEUMAGENER STR. / WITTLICHER STR.		1
		PASEDAGPLATZ / RENNBAHNSTR. / SCHÖNSTR.		1
Verkehrsunfälle im Bezirk WS				50
Verkehrsunfälle im Polizeiabschnitt 14				58
15	PB	BORNHOLMER STR. / SCHÖNHAUSER ALLEE / WISBYER STR.		2
		CANTIANSTR. / SCHÖNHAUSER ALLEE / TOPSSTR.		1
		DÄNENSTR. / SCHÖNHAUSER ALLEE / SCHÖNHAUSER-ALLEE-BRÜCKE		1
		DANZIGER STR. / EBERSWALDER STR. / KASTANIENALLEE / PAPPELALLEE / SCHÖNHAUSER AL		8
		DANZIGER STR. / KOLLWITZSTR. / SENEFELDERSTR.		1
		EBERSWALDER STR.		1
		GRELLSTR. / PRENZLAUER ALLEE / WICHERTSTR.		1
		KASTANIENALLEE		3
		KOLLWITZSTR. / SAARBRÜCKER STR. / SCHÖNHAUSER ALLEE		1
		PRENZLAUER ALLEE		1
		SCHÖNHAUSER ALLEE		12
		SEELOWER STR. / SCHIVELBEINER STR.		1
		WISBYER STR.		1
		DANZIGER STR.		1
		DANZIGER STR. / HAGENAUER STR. / SCHLIEMANNSTR.		1
		GLEIMSTR. / SCHÖNHAUSER ALLEE / STARGARDER STR.		1
		KOLLWITZSTR.		3
		SCHWEDTER STR.		1
		ERICH-WEINERT-STR. / PRENZLAUER ALLEE		1
		HUSEMANNSTR.		1
		PAPPELALLEE		2
		KASTANIENALLEE / ODERBERGER STR.		1
		METZER STR. / SCHÖNHAUSER ALLEE / SCHWEDTER STR.		1
		DUNCKERSTR. / WICHERTSTR.		1
CHORINER STR. / ODERBERGER STR. / SCHÖNHAUSER ALLEE / SREDZKISTR.		1		
SCHÖNHAUSER ALLEE / WICHERTSTR. / SCHIVELBEINER STR. (ENDE)		1		
OSTSEESTR. / PRENZLAUER ALLEE / PRENZLAUER PROMENADE / WISBYER STR.		4		
GNEISTSTR. / GREIFENHAGENER STR.		1		
GNEISTSTR. / SCHÖNHAUSER ALLEE		2		
GREIFENHAGENER STR.		2		
STAHLHEIMER STR.		1		
HAGENAUER STR.		1		
GÖHRENER STR.		1		
Verkehrsunfälle im Bezirk PB				62
Verkehrsunfälle im Polizeiabschnitt 15				62
16	PB	DANZIGER STR. / GREIFSWALDER STR.		1
		DANZIGER STR. / PRENZLAUER ALLEE		1
		ERICH-WEINERT-STR. / GREIFSWALDER STR. / THOMAS-MANN-STR.		1
		GREIFSWALDER STR.		9
		GREIFSWALDER STR. / MICHELANGELOSTR. / OSTSEESTR.		2
		HOSEMANNSTR.		2
		KNIPRODESTR. / CONRAD-BLENKLE-STR.		1
		PRENZLAUER ALLEE		4
		STORKOWER STR.		1
		STORKOWER STR. / LANDSBERGER ALLEE		2
		AM FRIEDRICHSHAIN		1
		DANZIGER STR. / BÖTZOWSTR.		1
		METZER STR. / PRENZLAUER ALLEE		2

**Unfallörtlichkeiten von Fußgängerkehrsunfällen
in der Direktion 1
nach Bezirken (alt) und Polizeiabschnitten**

Pol. Abschnitt	Bezirk (alt)	Ort	2018	Anzahl VU
16	PB	ERICH-WEINERT-STR. / GUBITZSTR.		1
		ODERBRUCHSTR. / KARL-LADE-STR. / LANDSBERGER ALLEE		1
		ODERBRUCHSTR.		1
		WÖRTHER STR.		1
		OSTSEESTR. / SÜLTSTR.		1
		GREIFSWALDER STR. / GRELLSTR. / STORKOWER STR.		1
		HUFELANDSTR.		1
		DANZIGER STR. / EUGEN-SCHÖNHAAR-STR.		1
		IMMANUELKIRCHSTR. / KNAACKSTR. / PRENZLAUER ALLEE		2
		AM FRIEDRICHSHAIN / BÖTZOWSTR.		1
		HERMANN-BLANKENSTEIN-STR. / AUGUST-LINDEMANN-STR. / FGB STORKOWER STR.		2
		KNIPRODESTR. / STORKOWER STR.		1
		HOSEMANNSTR. / OSTSEESTR.		1
		KNIPRODESTR. / RUDOLF-SCHWARZ-STR.		1
		Verkehrsunfälle im Bezirk PB		
	FH	OTTO-BRAUN-STR.		1
Verkehrsunfälle im Bezirk FH				1
Verkehrsunfälle im Polizeiabschnitt 16				45
Gesamtergebnis				404

**Verkehrsunfälle 2018
mit Beteiligung von Fußgängern
in der Direktion 2
(Spandau; Charlottenburg/Wilmersdorf)**



**Unfallörtlichkeiten von Fußgängerkehrsunfällen
in der Direktion 2**

nach Bezirken (alt) und Polizeiabschnitten

Pol. Abschnitt	Bezirk (alt)	Ort	2018	Anzahl VU
21	SP	ALTSTÄDTER RING / MORITZSTR.		1
		BREITE STR.		3
		FALKENSEER CHAUSSEE		2
		FALKENSEER CHAUSSEE / WASSERWERKSTR. / AM KIESTEICH		3
		FREIHEIT / PICHELWERDERSTR. / AM SCHLANGENGRABEN		1
		GOLTZSTR. / RAUCHSTR.		1
		HÜGELSCHANZE / SCHÖNWALDER STR.		1
		NAUENER STR. / SEEGEFELDER STR. / ZEPPELINSTR.		2
		NEUENDORFER STR.		4
		NONNENDAMMALLEE		2
		POPITZWEG		2
		QUELLWEG		1
		SCHÖNWALDER ALLEE		1
		SEEGEFELDER STR.		4
		STREITSTR.		2
		ZEPPELINSTR.		1
		ALTSTÄDTER RING		1
		AM JULIUSTURM		1
		FALKENSEER CHAUSSEE / SIEGENER STR. / WESTERWALDSTR.		4
		FALKENSEER CHAUSSEE / ZWEIBRÜCKER STR.		1
		GALENSTR.		2
		RAUCHSTR.		1
		SAATWINKLER DAMM		4
		SPEKTEWEG		1
		DAUMSTR.		1
		FALKENSEER CHAUSSEE / ZEPPELINSTR.		1
		FREIHEIT		1
		HASELHORSTER DAMM		1
		MORITZSTR. / JÜDENSTR.		1
		BISMARCKSTR. / NEUENDORFER STR.		1
		CAUTIUSSTR. / SCHÖNWALDER ALLEE		1
		MERZIGER STR. / ZEPPELINSTR.		2
		ACKERSTR. / ASKANIERRING / FALKENSEER CHAUSSEE		2
		FELDSTR.		1
		SIEMENS DAMM		1
		DYROTZER STR. / SEEGEFELDER STR. / VIERSENER STR.		1
		NEUE BERGSTR. / NEUENDORFER STR.		1
		ACKERSTR.		1
		FEHRBELLINER STR.		2
		NIEDERNEUENDORFER ALLEE / NIEDERNEUENDORFER ALLEE		1
		BEERWINKEL / FALKENSEER CHAUSSEE		1
		FELDSTR. / NEUENDORFER STR. / SCHÖNWALDER STR.		1
		JUNGFERNHEIDEWEG / NONNENDAMMALLEE / REISSTR. / SIEMENS DAMM		1
		RAUCHSTR. / STREITSTR.		1
		CHARLOTTENBÜRGER CHAUSSEE / RUHLEBENER STR. / TELTOWER STR. / AN DEN FREIHEITSWI		1
		GEWERBEHOF		1
		ALTSTÄDTER RING / CARL-SCHURZ-STR. / KLOSTERSTR. / SEEGEFELDER STR. / STABHOLZGA		4
		DAUMSTR. / GARTENFELDER STR. / TELEGRAFENWEG		1
		FALKENSEER CHAUSSEE / AM BOGEN		1
		GARTENFELDER STR.		2
		EISWERDERSTR. / NEUENDORFER STR.		1
		BORKZEILE / SEEGEFELDER STR.		1
		PIONIERSTR.		1
		MÖNCHSTR. / REFORMATIONSPLATZ		1

**Unfallörtlichkeiten von Fußgängerkehrsunfällen
in der Direktion 2**

nach Bezirken (alt) und Polizeiabschnitten

Pol. Abschnitt	Bezirk (alt)	Ort	2018	Anzahl VU
21	SP	CARL-SCHURZ-STR. / CHARLOTTENSTR.		1
		ESCHENWEG / NIEDERNEUENDORFER ALLEE / WOCHENENDSIEDLUNG ESCHENWEG		1
		FALKENSEER DAMM		1
		GARTENFELDER STR. / PAULSTERNSTR.		1
		STRESOWSTR.		1
		STRESOWSTR. / STRESOWPLATZ		1
		BURSCHEIDER WEG		2
		DAUMSTR. / KLEINE EISWERDERSTR.		1
		FLANKENSCHANZE / ROONSTR.		1
		HERMANN-SCHMIDT-WEG		1
		SCHÜTZENSTR.		1
		GOLTZSTR. / STREITSTR.		1
Verkehrsunfälle im Bezirk SP				96
Verkehrsunfälle im Polizeiabschnitt 21				96
22	SP	CHARLOTTENBURGER CHAUSSEE		2
		CHARLOTTENBURGER CHAUSSEE / KLÄRWERKSTR.		1
		AM HAIN / CHARLOTTENBURGER CHAUSSEE		1
Verkehrsunfälle im Bezirk SP				4
22	CH	HEERSTR.		3
		JUNGFERNHEIDEWEG / SAATWINKLER DAMM / MÄCKERITZBRÜCKE		1
		KAISERDAMM		2
		KNOBELSDORFFSTR. / KÖNIGIN-ELISABETH-STR.		4
		KÖNIGIN-ELISABETH-STR.		2
		MASURENALLEE		1
		THEODOR-HEUSS-PLATZ		2
		FÜRSTENBRUNNER WEG / KÖNIGIN-ELISABETH-STR. / SPANDAUER DAMM		2
		JUNGFERNHEIDEWEG / SCHUCKERTDAMM / HECKERDAMM		1
		KAISERDAMM / KÖNIGIN-ELISABETH-STR. / MESSEDAMM		1
		HEERSTR. / TEUFELSSEESTR. / HEERSTRABENBRÜCKE		2
		HEERSTR. / SCHIRWINDTER ALLEE / SCHOLZPLATZ		1
		LETTERHAUSWEG / NIKOLAUS-GROß-WEG / SIEMENS DAMM / A 100 BAB / 100 AD CHARLOTTEB		1
		HALENSEESTR. / MESSEDAMM / A 100 BAB / 100 AD FUNKTURM AUSFAHRT N MESSEDAMM,HALE		1
		REICHSSTR. / RÜSTERNALLEE		1
		REICHSSTR. / STEUBENPLATZ		1
		SAATWINKLER DAMM / A 111 BAB AUTOBAHNZUBRINGER HAMBURG / GENERAL-GANEVAL-BRÜCKE		1
		TEUFELSSEESTR.		1
		ALTENBURGER ALLEE / REICHSSTR. / SCHAUMBURGALLEE		1
		HEERSTR. / PREUßENALLEE		1
		PASSENHEIMER STR. / SCHIRWINDTER ALLEE		1
		STÜLPNAGELSTR.		1
		BADENALLEE / HEERSTR.		1
OLDENBURGALLEE / OLYMPISCHE STR.		1		
Verkehrsunfälle im Bezirk CH				34
22	WI	HOHENZOLLERN DAMM / RHEINBABENALLEE / TEPLITZER STR.		1
		HOHENZOLLERN DAMM / KRONBERGER STR.		1
		HERTHASTR.		1
		EICKAMPSTR. / SCHMETTERLINGSPLATZ		1
		FURTWÄNGLERSTR.		1
		HAGENSTR. / TEPLITZER STR. / ROSENECK (PLATZ)		1
Verkehrsunfälle im Bezirk WI				6
Verkehrsunfälle im Polizeiabschnitt 22				44
23	SP	BRUNSBÜTTELER DAMM		4
		BRUNSBÜTTELER DAMM / AM BAHNHOF SPANDAU		1

**Unfallörtlichkeiten von Fußgängerkehrsunfällen
in der Direktion 2
nach Bezirken (alt) und Polizeiabschnitten**

Pol. Abschnitt	Bezirk (alt)	Ort	2018	Anzahl VU
23	SP	BRUNSBÜTTELER DAMM / KLOSTERSTR. / RUHLEBENER STR.		4
		BRUNSBÜTTELER DAMM / WILHELMSHAVENER STR.		2
		HEERSTR.		2
		KLADOWER DAMM		1
		MAGISTRATSWEG		2
		METZER STR. / WILHELMSTR.		1
		OBSTALLEE		1
		PICHELSDORFER STR.		3
		SEEBURGER STR.		1
		WILHELMSTR.		4
		BRUNSBÜTTELER DAMM / NAUENER STR.		2
		KLOSTERSTR.		2
		KROWELSTR.		1
		ADAMSTR. / BETCKESTR. / PICHELSDORFER STR.		2
		HEERSTR. / SANDSTR.		1
		PILLNITZER WEG / HEERSTR.		1
		BRUNSBÜTTELER DAMM / NENSHAUSER DAMM		1
		ELSFLETHER WEG		1
		LOSCHWITZER WEG		1
		SEMMELLÄNDERWEG		1
		BARMBEKER WEG		1
		ALTONAER STR.		1
		KLADOWER DAMM / RITTERFELDDAMM		1
		ZWEIWINKELWEG		1
		BEYERSTR. / PICHELSDORFER STR.		1
		BRUNSBÜTTELER DAMM / PÄWESINER WEG		1
		PICHELSDORFER STR. / WILHELMSTR.		2
		HEERSTR. / JACZOSTR.		1
		ALT-PICHELSDORF / HEERSTR. / PICHELSDORFER STR. / SÜDPARK		1
		BLASEWITZER RING		1
		RITTERFELDDAMM / UFERPROMENADE / AM FLUGPLATZ GATOW		1
		BETCKESTR. / GÖTELSTR.		1
		BLAKENHEIDWEG / GATOWER STR. / STRAÙE 270		1
KLADOWER DAMM / KLADOWER DAMM		1		
PICHELSDORFER STR. / WEIBENBURGER STR.		1		
SCHMIDT-KNOBELSDORF-STR. / SEEBURGER STR. / SEEBURGER WEG / ULRIKENSTR. / LUTONE		2		
ALT-GATOW / PLIEVIERSTR.		2		
ALT-PICHELSDORF		1		
GATOWER STR.		1		
HABERLANDWEG		1		
ALT-KLADOW / SAKROWER KIRCHWEG		1		
GÖTELSTR.		1		
Verkehrsunfälle im Bezirk SP				64
Verkehrsunfälle im Polizeiabschnitt 23				64
24	CH	ALT-LIETZOW		1
		BISMARCKSTR.		3
		BISMARCKSTR. / KAISERDAMM / SCHLOßSTR. / SUAREZSTR.		2
		BISMARCKSTR. / KAISER-FRIEDRICH-STR.		1
		EISENZAHNSTR. / KURFÜRSTENDAMM / WAITZSTR.		1
		KAISERDAMM		4
		KAISERDAMM / SOPHIE-CHARLOTTEN-STR.		1
		KAISER-FRIEDRICH-STR. / LEWISHAMSTR. / STUTTGARTER PLATZ		2
		KAISER-FRIEDRICH-STR. / OTTO-SUHR-ALLEE / SPANDAUER DAMM / LUISENPLATZ		1
		KAISERIN-AUGUSTA-ALLEE		1

**Unfallörtlichkeiten von Fußgängerkehrsunfällen
in der Direktion 2
nach Bezirken (alt) und Polizeiabschnitten**

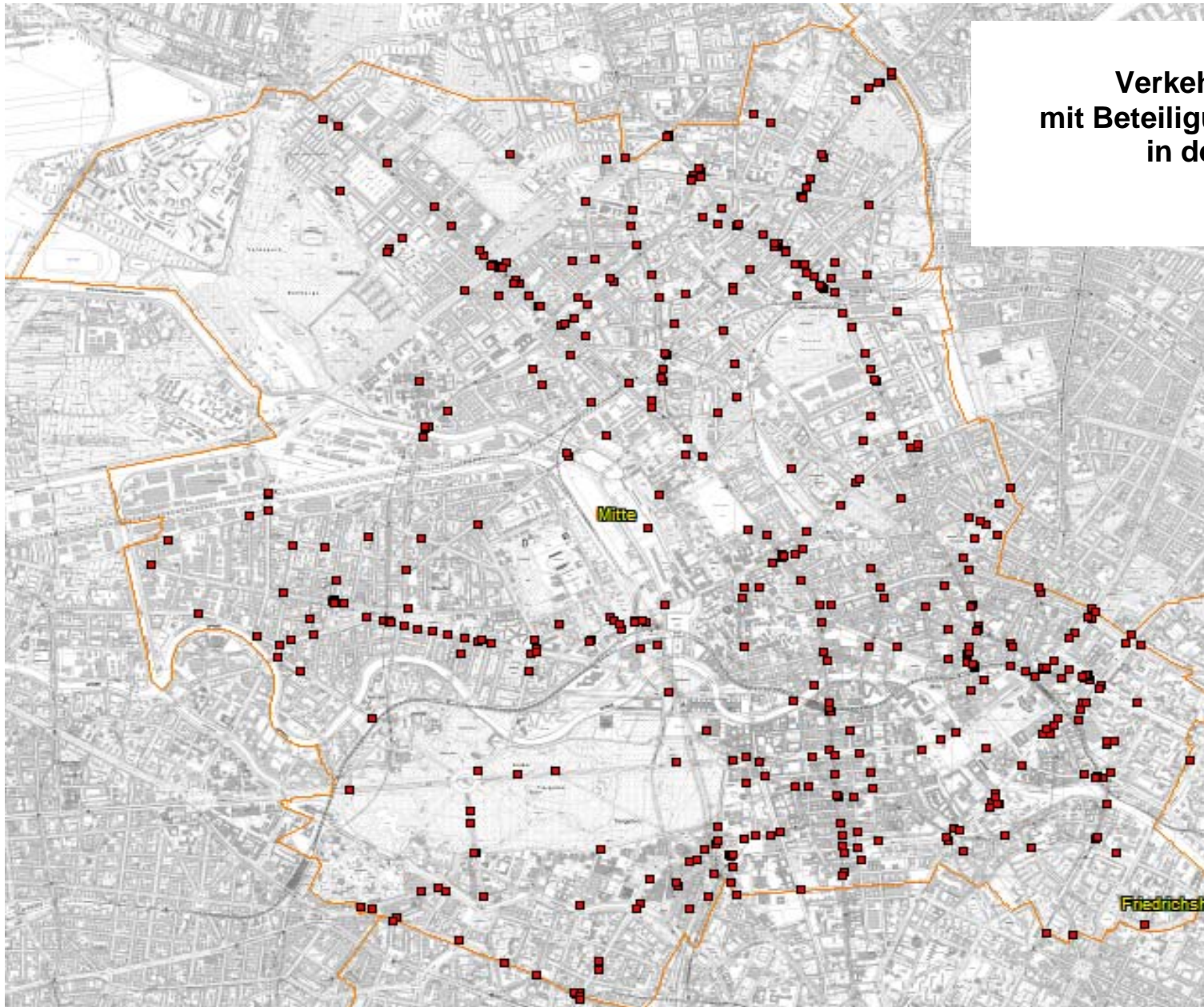
Pol. Abschnitt	Bezirk (alt)	Ort	2018	Anzahl VU
24	CH	KANTSTR.		1
		KNOBELSDORFFSTR. / SOPHIE-CHARLOTTEN-STR.		2
		KRUMME STR. / OTTO-SUHR-ALLEE / WARBURGZEILE		1
		KRUMME STR. / WILMERSDORFER STR. / STUTTGARTER PLATZ		1
		KURFÜRSTENDAMM		2
		OTTO-SUHR-ALLEE		5
		SCHILLERSTR. / WILMERSDORFER STR.		1
		SPANDAUER DAMM		4
		STUTTGARTER PLATZ		1
		WILMERSDORFER STR.		2
		BISMARCKSTR. / WILMERSDORFER STR.		1
		DROYSENSTR. / GERVINUSSTR. / WINDSCHEIDSTR.		1
		KRUMME STR.		1
		KURFÜRSTENDAMM / LEIBNIZSTR.		1
		SAATWINKLER DAMM		2
		SOPHIE-CHARLOTTEN-STR.		3
		SOPHIE-CHARLOTTEN-STR. / SPANDAUER DAMM		1
		WILMERSDORFER STR. / ZILLESTR.		1
		DANCKELMANNSTR. / KAISERDAMM / WITZLEBENPLATZ		1
		GERVINUSSTR.		2
		KAISERDAMM / WITZLEBENSTR.		1
		QUEDLINBURGER STR. / SÖMMERINGSTR.		1
		SAATWINKLER DAMM / BUCHHOLZWEG		1
		ALBRECHT-ACHILLES-STR. / DAHLMANNSTR. / KURFÜRSTENDAMM		1
		HECKERDAMM		1
		LEWISHAMSTR. / WILMERSDORFER STR.		1
		BISMARCKSTR. / RICHARD-WAGNER-STR. / SESENHEIMER STR.		1
		KAISER-FRIEDRICH-STR. / SCHUSTEHRUSSTR.		1
		TAUROGGENER STR.		1
		TEGELER WEG		2
		WINDSCHEIDSTR.		1
		LISE-MEITNER-STR.		1
		BRAUHOFFSTR. / GIERKEZEILE / OTTO-SUHR-ALLEE		1
		SPIELHAGENSTR.		1
		DERNBURGSTR. / NEUE KANTSTR. / WUNDTSTR.		1
		HAUBACHSTR. / RICHARD-WAGNER-STR.		1
		CHARLOTTENBURGER UFER / LUISENPLATZ / SCHLOßBRÜCKE / SCHLOßBRÜCKENSTEG		2
		OSNABRÜCKER STR. / TAUROGGENER STR.		1
		ALT-LIETZOW / ARCOSTR.		1
		AM BAHNHOF WESTEND / SOPHIE-CHARLOTTEN-STR.		1
		KAISER-FRIEDRICH-STR. / PESTALOZZISTR.		1
		BERNHARD-LICHTENBERG-STR. / KIRCHNERPFAD		1
		KANTSTR. / KRUMME STR.		1
KANTSTR. / WINDSCHEIDSTR.		2		
THRASOLTSTR. / WILMERSDORFER STR.		1		
HOLTZENDORFFSTR. / AMTSGERICHTSPLATZ		1		
Verkehrsunfälle im Bezirk CH				80
WI	WI	KURFÜRSTENDAMM		1
		WESTFÄLISCHE STR.		2
		GEORG-WILHELM-STR.		1
		XANTENER STR.		1
		JOHANN-SIGISMUND-STR. / KARLSRUHER STR. / KURFÜRSTENDAMM		2
		LÜTZENSTR.		1
KONSTANZER STR. / XANTENER STR. / OLIVAER PLATZ		1		

**Unfallörtlichkeiten von Fußgängerkehrsunfällen
in der Direktion 2
nach Bezirken (alt) und Polizeiabschnitten**

Pol. Abschnitt	Bezirk (alt)	Ort	2018	Anzahl VU
24	WI	KURFÜRSTENDAMM / NESTORSTR.		1
	Verkehrsunfälle im Bezirk WI			10
Verkehrsunfälle im Polizeiabschnitt 24				90
25	CH	BISMARCKSTR.		2
		BUDAPESTER STR.		1
		BUDAPESTER STR. / HARDENBERGSTR. / KANTSTR.		1
		CAUERSTR. / LEIBNIZSTR. / OTTO-SUHR-ALLEE		1
		HARDENBERGPLATZ		2
		HARDENBERGSTR. / STEINPLATZ		1
		HELMHOLTZSTR.		2
		KANTSTR.		3
		KANTSTR. / LEIBNIZSTR.		1
		KANTSTR. / SAVIGNYPLATZ		3
		KURFÜRSTENDAMM		4
		NÜRNBERGER STR.		1
		OTTO-SUHR-ALLEE		1
		UHLANDSTR.		3
		FASANENSTR. / KANTSTR.		1
		KNESEBECKSTR.		1
		KNESEBECKSTR. / SAVIGNYPLATZ		1
		LOSCHMIDTSTR. / OTTO-SUHR-ALLEE / ZILLESTR.		1
		MARBURGER STR. / TAUMENTZENSTR.		1
		MEINEKESTR.		1
		BLEIBTREUSTR. / LIETZENBURGER STR. / SÄCHSISCHE STR.		2
		FASANENSTR.		1
		LEIBNIZSTR. / SYBELSTR.		1
		NÜRNBERGER STR. / TAUMENTZENSTR.		2
		FRANKLINSTR.		1
		MARIE-ELISABETH-LÜDERS-STR. / OTTO-SUHR-ALLEE		1
		MORSESTR.		1
		HARDENBERGSTR. / JEBENSSTR. / YVA-BOGEN		2
		BLEIBTREUSTR. / KURFÜRSTENDAMM		1
		HARDENBERGSTR. / JOACHIMSTHALER STR. / HARDENBERGPLATZ		2
		JOACHIMSTHALER STR. / KURFÜRSTENDAMM / JOACHIMSTHALER PLATZ		4
		JOACHIMSTHALER STR.		1
FASANENSTR. / MÜLLER-BRESLAU-STR.		1		
JOACHIMSTHALER STR. / LIETZENBURGER STR. / FRIEDRICH-HOLLAENDER-PLATZ		1		
GOETHESTR. / KNESEBECKSTR.		1		
KURFÜRSTENDAMM / RANKESTR. / TAUMENTZENSTR.		1		
AM SCHILLERTHEATER / SCHILLERSTR. / SCHLÜTERSTR.		1		
FRANKLINSTR. / HELMHOLTZSTR. / GOTZKOWSKYBRÜCKE		1		
FRAUNHOFERSTR.		2		
STRASSE DES 17. JUNI / ERNST-REUTER-PLATZ		1		
Verkehrsunfälle im Bezirk CH				60
Verkehrsunfälle im Polizeiabschnitt 25				60
26	WI	BRANDENBURGISCHE STR.		1
		CUNOSTR. / HOHENZOLLERNDAMM / WARMBRUNNER STR.		1
		HOHENZOLLERNDAMM / FEHRBELLINER PLATZ		1
		LIETZENBURGER STR.		1
		PARISER STR. / UHLANDSTR.		2
		PAULSBORNER STR.		1
		SÜDWESTKORSO		2
		WIESBADENER STR.		1
		AUGUSTE-VIKTORIA-STR.		1
		BERLINER STR. / UHLANDSTR.		1

**Unfallörtlichkeiten von Fußgängerkehrsunfällen
in der Direktion 2
nach Bezirken (alt) und Polizeiabschnitten**

Pol. Abschnitt	Bezirk (alt)	Ort	2018	Anzahl VU
26	WI	BORNIMER STR. / KURFÜRSTENDAMM / STORKWINKEL		1
		BUNDESALLEE		3
		BUNDESALLEE / TRAUTENAUSR.		1
		CICEROSTR.		1
		HOHENZOLLERNDAMM / SÄCHSISCHE STR.		1
		PRINZREGENTENSTR. / WEXSTR.		2
		WESTFÄLISCHE STR.		1
		BERLINER STR.		1
		BREITE STR. / CUNOSTR. / KIRCHSTR.		1
		LAUBENHEIMER STR. / SÜDWESTKORSO		1
		EISENZAHNSTR. / HOHENZOLLERNDAMM		1
		BADENSCHER STR. / BUNDESALLEE		1
		TRAUTENAUSR.		1
		BARSTR. / BERLINER STR.		1
		GEISENHEIMER STR. / KREUZNACHER STR. / LAUBACHER STR. / MAßMANNSTR.		1
		BERLINER STR. / FECHNERSTR.		1
		BARSTR. / MANNHEIMER STR. / BARBRÜCKE		1
		WILHELMSAUE		1
		HOHENZOLLERNDAMM		1
		BRIENNER STR. / HOHENZOLLERNDAMM / RUHRSTR.		1
		BUNDESALLEE / GÜNTZELSTR.		1
		BREITE STR. / HELGOLANDSTR. / MECKLENBURGISCHE STR. / ZOPPOTER STR.		1
		PRINZREGENTENSTR.		1
		KONSTANZER STR. / WITTELSBACHERSTR.		1
		BERKAER STR. / EGERSTR. / HOHENZOLLERNDAMM		1
		BERLINER STR. / KONSTANZER STR. / A 100 BAB / 100 AS SCHMARGENDORF AUSFAHRT N KO		1
		MISDROYER STR. / SELCHOWSTR. / WARNEMÜNDER STR.		1
		PARETZER STR.		1
		BERKAER STR. / BREITE STR. / FRIEDRICHSHALLER STR. / HUNDEKEHLESTR. / WARNEMÜNDE		2
		DEIDESHEIMER STR. / SPESSARTSTR.		1
		DÜSSELDORFER STR. / HOHENZOLLERNDAMM		1
		SCHWARZBACHER STR. / STORKWINKEL / A 100 BAB / 100 AS KURFÜRSTEND (SÜDL T) AUSF		1
		AßMANNSHAUSER STR. / HOMBURGER STR. / RÜDESHEIMER STR. / SPESSARTSTR.		1
		BADENSCHER STR. / KUFSTEINER STR.		1
		BREITE STR. / OEYNHAUSER STR.		1
		HOHENZOLLERNPLATZ		1
		KONSTANZER STR. / MANSFELDER STR.		1
		LAUBACHER STR. / SÜDWESTKORSO / WIESBADENER STR.		2
		MECKLENBURGISCHE STR. / SCHMARGENDORFER BRÜCKE		1
		LIETZENBURGER STR. / NÜRNBERGER STR.		1
POMMERSCHER STR. / WÜRTTEMBERGISCHE STR.		1		
DETMOLDER STR. / KOBLENZER STR.		1		
MECKLENBURGISCHE STR. / PARETZER STR. / WALLENBERGSTR.		1		
MISDROYER STR.		1		
	Verkehrsunfälle im Bezirk WI		61	
Verkehrsunfälle im Polizeiabschnitt 26				61
Gesamtergebnis				415



**Verkehrsunfälle 2018
mit Beteiligung von Fußgängern
in der Direktion 3
(Mitte)**

**Unfallörtlichkeiten von Fußgängerkehrsunfällen
in der Direktion 3
nach Bezirken (alt) und Polizeiabschnitten**

Pol. Abschnitt	Bezirk (alt)	ort	2018	Anzahl VU
31	MI	AN DER SPANDAUER BRÜCKE		2
		AN DER SPANDAUER BRÜCKE / HACKESCHER MARKT / ROSENTHALER STR.		1
		CHAUSSEESTR.		2
		FRIEDRICHSTR. / REINHARDTSTR.		1
		FRIEDRICHSTR. / ZIEGELSTR.		1
		GARTENSTR.		1
		INVALIDENSTR.		4
		ORANIENBURGER STR.		1
		ROSENTHALER STR.		5
		TORSTR.		3
		AM ZWIRNGRABEN / AN DER SPANDAUER BRÜCKE / DIRCKSENSTR.		2
		GIPSSTR. / GORMANNSTR. / ROSENTHALER STR. / WEINMEISTERSTR.		2
		VETERANENSTR.		1
		WEINBERGSWEG		2
		DIRCKSENSTR. / ROCHSTR.		1
		KASTANIENALLEE		1
		LUISENSTR.		1
		SCHIFFBAUERDAMM		2
		SOPHIENSTR.		1
		CHAUSSEESTR. / INVALIDENSTR.		4
		MÜNZSTR.		2
		JOACHIMSTR. / LINIENSTR.		1
		AUGUSTSTR. / GROßE HAMBURGER STR. / KOPPENPLATZ		1
		DIRCKSENSTR. / ROSA-LUXEMBURG-STR.		1
		FEHRBELLINER STR. / KASTANIENALLEE / WEINBERGSWEG		1
		KRAUSNICKSTR. / MONBIJOUSTR. / ORANIENBURGER STR.		1
		FEHRBELLINER STR.		2
		HABERSAATHSTR.		1
		CHAUSSEESTR. / FRIEDRICHSTR. / TORSTR. / HANNOVERSCHE STR. / ORANIENBURGER TOR		1
		ROBERT-KOCH-PLATZ / LUISENSTR.		1
		ROSENTHALER STR. / STEINSTR.		1
		HANNOVERSCHE STR. / HESSISCHE STR.		1
		FRIEDRICHSTR. / ORANIENBURGER STR.		1
CAROLINE-MICHAELIS-STR. / JULIE-WOLFTHORN-STR. (ENDE)		1		
TORSTR. / ALTE SCHÖNHAUSER STR. / SCHÖNHAUSER ALLEE / ROSA-LUXEMBURG-STR.		2		
SCHARNHORSTSTR.		1		
BOYENSTR.		1		
ANNA-LOUISA-KARSCH-STR. / SPANDAUER STR.		1		
LINIENSTR.		1		
JOHANNISSTR. / TUCHOLSKYSTR.		1		
KASTANIENALLEE / SCHWEDTER STR.		1		
PLATZ VOR DEM NEUEN TOR / ROBERT-KOCH-PLATZ		1		
STRELITZER STR.		1		
Verkehrsunfälle im Bezirk MI				64
Verkehrsunfälle im Polizeiabschnitt 31				64
32	MI	ALEXANDERPLATZ		1
		ALEXANDERSTR.		2
		ALTE JAKOBSTR. / ANNENSTR. / NEUE JAKOBSTR. / NEUE ROßSTR.		1
		DIRCKSENSTR. / KARL-LIEBKNECHT-STR.		1
		DRESDENER STR.		1
		FISCHERINSEL		2
		FRIEDRICHSTR.		1
		GRUNERSTR.		3
		GRUNERSTR. / KLOSTERSTR.		2
		JANNOWITZBRÜCKE / BRÜCKENSTR. / MÄRKISCHES UFER		1
		KARL-LIEBKNECHT-STR.		5

**Unfallörtlichkeiten von Fußgängerkehrsunfällen
in der Direktion 3
nach Bezirken (alt) und Polizeiabschnitten**

Pol. Abschnitt	Bezirk (alt)	ort	2018	Anzahl VU	
32	MI	KARL-LIEBKNECHT-STR. / WADZECKSTR.		1	
		OTTO-BRAUN-STR. / MOLLSTR.		2	
		PRINZENSTR. / SEBASTIANSTR. / HEINRICH-HEINE-STR.		1	
			RATHAUSSTR.		1
			TORSTR. / KARL-LIEBKNECHT-STR. / MOLLSTR. / PRENZLAUER ALLEE		4
			UNTER DEN LINDEN		1
			ALEXANDERSTR. / GRUNERSTR.		4
			BRÜCKENSTR.		2
			CHARLOTTENSTR. / JÄGERSTR. / GENDARMENMARKT		1
			FRIEDRICHSTR. / LEIPZIGER STR.		1
			KARL-MARX-ALLEE		1
			STRALAUER STR.		2
			CHARLOTTENSTR. / LEIPZIGER STR.		1
			SCHLOßPLATZ		1
			ALEXANDERSTR. / HOLZMARKTSTR. / STRALAUER STR.		1
			KÖPENICKER STR.		1
			MARKGRAFENSTR. / LEIPZIGER STR.		1
			WALLSTR.		1
			MARKGRAFENSTR.		2
			GRUNERSTR. / MOLKENMARKT / MÜHLENDAMM / SPANDAUER STR.		1
			DIRCKSENSTR. / GRUNERSTR.		1
			CHARLOTTENSTR. / KRONENSTR.		1
			ALEXANDERSTR. / MAGAZINSTR. / VOLTAIRESTR.		3
			OTTO-BRAUN-STR. / ALEXANDERSTR. / KARL-MARX-ALLEE		2
			ADALBERTSTR. / ENGELDAMM		1
			BERNHARD-WEIß-STR. / ALEXANDERSTR.		8
			HIRTENSTR. / KARL-LIEBKNECHT-STR.		1
			CHARLOTTENSTR. / KRAUSENSTR.		1
			BREITE STR. / GERTRAUDENSTR. / MÜHLENDAMM / FISCHERINSEL		3
			FRIEDRICHSTR. / SCHÜTZENSTR.		2
			ALEXANDERSTR. / KARL-LIEBKNECHT-STR. / MEMHARDSTR.		1
			KURSTR. / SPITTELMARKT		1
	LIEBKNECHTBRÜCKE (SPREE) / KARL-LIEBKNECHT-STR.		1		
	LITTENSTR. / STRALAUER STR.		1		
	PAULINE-STAEGERMANN-STR. / BEROLINASTR. / MOLLSTR.		1		
	SPITTELMARKT		1		
	ELISABETH-MARA-STR. / SEYDELSTR.		1		
	SCHINKELPLATZ		1		
	GERTRAUDENSTR.		1		
	AXEL-SPRINGER-STR. / LEIPZIGER STR.		2		
	Verkehrsunfälle im Bezirk MI			84	
	FH	LICHTENBERGER STR.		1	
	Verkehrsunfälle im Bezirk FH			1	
Verkehrsunfälle im Polizeiabschnitt 32				85	
33	TG	ALT-MOABIT		7	
		ALT-MOABIT / BEUSSELSTR. / KAISERIN-AUGUSTA-ALLEE		1	
		BEUSSELSTR. / SICKINGENSTR. / SIEMENSSTR.		1	
		GOTZKOWSKYSTR. / LEVETZOWSTR.		1	
		HUTTENSTR.		1	
		INVALIDENSTR.		1	
		LEHRTER STR.		2	
		RATHENOWER STR.		1	
		TURMSTR.		2	
		BEUSSELBRÜCKE		1	
		OLDENBURGER STR. / OTTOSTR. / TURMSTR.		3	
		PERLEBERGER STR. / RATHENOWER STR. / STENDALER STR.		1	

**Unfallörtlichkeiten von Fußgängerkehrsunfällen
in der Direktion 3
nach Bezirken (alt) und Polizeiabschnitten**

Pol. Abschnitt	Bezirk (alt)	ort	2018	Anzahl VU
33	TG	STROMSTR. / TURMSTR.		1
		WALDSTR.		1
		ALT-MOABIT / STROMSTR.		1
		OLDENBURGER STR.		1
		ROSTOCKER STR. / SICKINGENSTR.		1
		SICKINGENSTR.		1
		WICLEFSTR.		1
		KAISERIN-AUGUSTA-ALLEE		1
		LEVETZOWSTR.		1
		BREMER STR.		1
		WASHINGTONPLATZ		1
		FRIEDRICH-KRAUSE-UFER		1
		ALT-MOABIT / GOTZKOWSKYSTR.		1
		LEHRTER STR. / CLARA-JASCHKE-STR. / INVALIDENSTR.		2
		PERLEBERGER STR. / STROMSTR.		1
		MINNA-CAUER-STR. / TUNNEL TIERGARTEN SPREEBOGEN / INVALIDENSTR. / TUNNEL TIERGAR		3
		GOTZKOWSKYSTR. / TURMSTR. / WALDSTR.		1
		FRIEDRICH-LIST-UFER / HEIDESTR. / INVALIDENSTR.		1
		BEUSSELSTR. / BEUSSELBRÜCKE		2
		BIRKENSTR.		1
		ALT-MOABIT / KREFELDER STR. / THUSNELDA-ALLEE		1
		CLAIRE-WALDOFF-PROMENADE		1
		LESSER-URY-WEG / INVALIDENSTR.		1
		AN DER PUTLITZBRÜCKE / FRIEDRICH-KRAUSE-UFER / FÖHRER BRÜCKE		1
		EUROPAPLATZ		1
		FRIEDRICH-KRAUSE-UFER / HEIDESTR. / PERLEBERGER STR.		1
		ZWINGLISTR.		1
LYDIA-RABINOWITSCH-STR.		1		
ILSE-SCHAEFFER-STR. / ELLA-TREBE-STR.		1		
Verkehrsunfälle im Bezirk TG				55
Verkehrsunfälle im Polizeiabschnitt 33				55
34	MI	FRIEDRICHSTR.		3
		FRIEDRICHSTR. / MOHRENSTR.		1
		STRESEMANNSTR.		1
		UNTER DEN LINDEN		2
		WILHELMSTR. / UNTER DEN LINDEN		1
		EBERTSTR.		2
		FRIEDRICHSTR. / BEHRENSTR.		1
		FRIEDRICHSTR. / GEORGENSTR.		2
		NIEDERKIRCHNERSTR. / ZIMMERSTR. / WILHELMSTR.		1
		CORA-BERLINER-STR. / BEHRENSTR.		1
		LEIPZIGER PLATZ		4
		EBERTSTR. / HANS-VON-BÜLOW-STR. / VOßSTR.		1
		PARISER PLATZ		2
		FRIEDRICHSTR. / JÄGERSTR.		1
		FRANZÖSISCHE STR. / GLINKASTR.		1
		WILHELMSTR. / MOHRENSTR. / VOßSTR.		1
		DOROTHEENSTR. / CHARLOTTENSTR.		1
		FRANZÖSISCHE STR. / MAUERSTR.		1
		NIEDERKIRCHNERSTR. / STRESEMANNSTR.		1
		FRIEDRICHSTR. / KRONENSTR.		1
		VOßSTR.		3
		WILHELMSTR. / BEHRENSTR.		1
		FRIEDRICHSTR. / UNTER DEN LINDEN		1
Verkehrsunfälle im Bezirk MI				34
TG		ALT-MOABIT		3

**Unfallörtlichkeiten von Fußgängerkehrsunfällen
in der Direktion 3
nach Bezirken (alt) und Polizeiabschnitten**

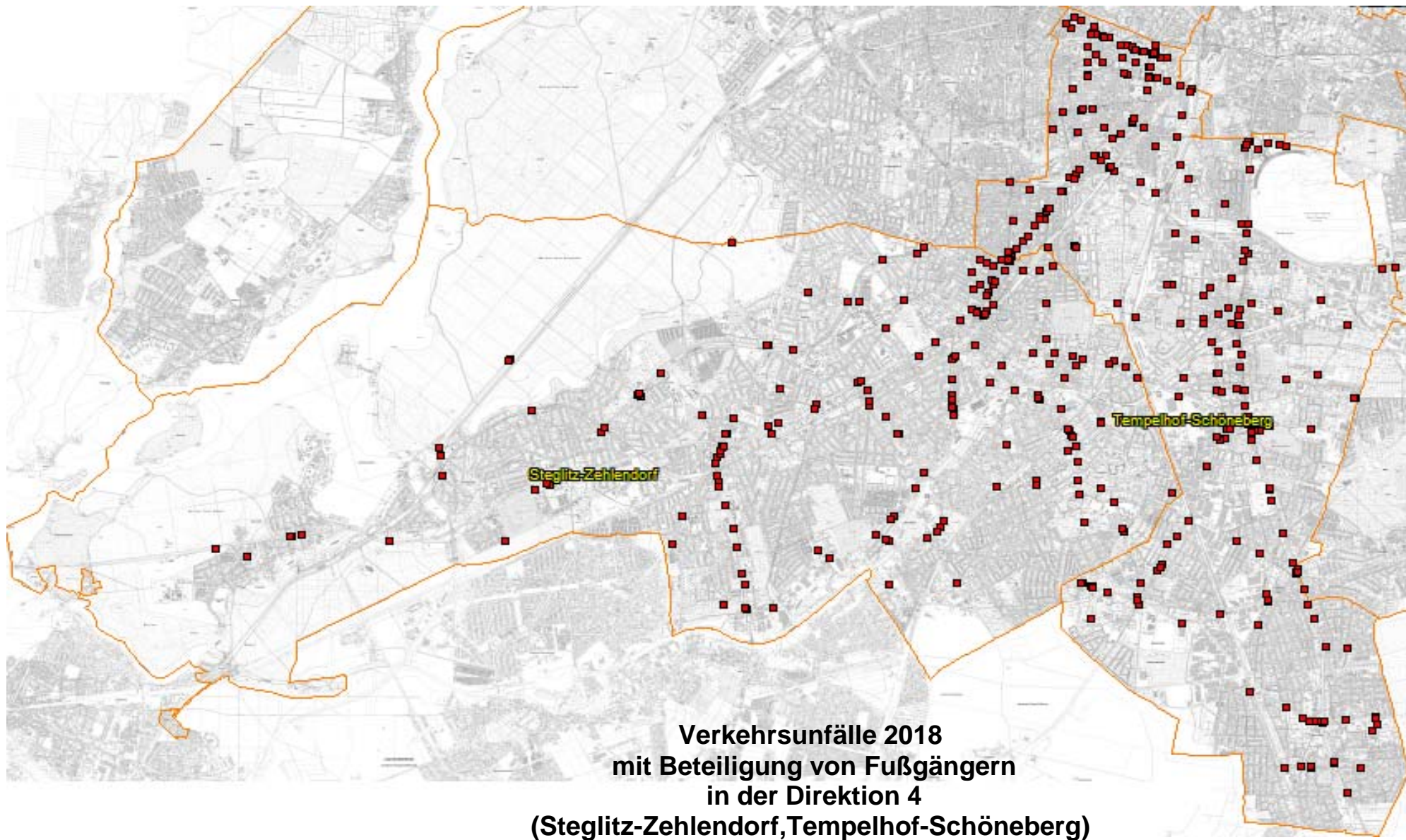
Pol. Abschnitt	Bezirk (alt)	ort	2018	Anzahl VU
34	TG	BUDAPESTER STR.		3
		EICHHORNSTR. / ALTE POTSDAMER STR. / MARLENE-DIETRICH-PLATZ / RUDOLF-VON-GNEIST-GABRIELE-TERGIT-PROMENADE		1
		HOFJÄGERALLEE / KLINGELHÖFERSTR. / STÜLERSTR. / TIERGARTENSTR.		2
		KIRCHSTR.		1
		KURFÜRSTENSTR.		3
		PAULSTR.		1
		POTSDAMER PLATZ		2
		POTSDAMER STR.		3
		POTSDAMER STR. / SCHÖNEBERGER UFER / POTSDAMER BRÜCKE		1
		STRASSE DES 17. JUNI		2
		ALTONAER STR. / BACHSTR. / LESSINGSTR.		1
		KLINGELHÖFERSTR. / VON-DER-HEYDT-STR.		1
		MARLENE-DIETRICH-PLATZ		1
		POTSDAMER STR. / REICHPIETSCHUFER / POTSDAMER BRÜCKE		1
		POTSDAMER STR. / VARIAN-FRY-STR.		1
		KLOPSTOCKSTR. / STRASSE DES 17. JUNI		1
		HOFJÄGERALLEE		2
		ANSBACHER STR. / BURGGRAFENSTR. / KURFÜRSTENSTR.		2
		ALT-MOABIT / THOMASIVSTR. / WILSNACKER STR.		2
		ALT-MOABIT / CALVINSTR.		1
		BUDAPESTER STR. / LÜTZOWUFER / CORNELIUSBRÜCKE / KATHARINA-HEINROTH-UFER		1
		REICHPIETSCHUFER / STAUFFENBERGSTR. / BENDLERBRÜCKE		1
		POTSDAMER PLATZ / POTSDAMER PLATZ		1
		EICHHORNSTR.		1
		GENTHINER STR. / KURFÜRSTENSTR.		1
		KURFÜRSTENSTR. / POTSDAMER STR.		3
		GROßER STERN / SPREEWEG		1
		STAUFFENBERGSTR. / TIERGARTENSTR.		1
		ALT-MOABIT / PAULSTR. / RATHENOWER STR.		3
		AN DER URANIA / KURFÜRSTENSTR. / SCHILLSTR.		1
		OTTO-VON-BISMARCK-ALLEE		1
		ALT-MOABIT / KIRCHSTR.		1
KEITHSTR. / LÜTZOWUFER		1		
PLATZ DER REPUBLIK		1		
KLEINER STERN		1		
Verkehrsunfälle im Bezirk TG				55
Verkehrsunfälle im Polizeiabschnitt 34				89
35	V	ANTONSTR.		1
		BARFUSSTR. / MÜLLERSTR. / TRANSVAALSTR.		1
		FENNSTR.		1
		FENNSTR. / MÜLLERSTR.		1
		GERICHTSTR. / REINICKENDORFER STR.		2
		GOTTSCHEDSTR. / REINICKENDORFER STR.		1
		GRONINGER STR.		1
		LIEBENWALDER STR. / REINICKENDORFER STR.		1
		LINDOWER STR. / LYNARSTR. / MÜLLERSTR.		1
		MÜLLERSTR.		4
		MÜLLERSTR. / SEESTR.		6
		MÜLLERSTR. / UNGARNSTR.		4
		OUDENARDE STR. / REINICKENDORFER STR.		1
		REINICKENDORFER STR.		3
		SCHULSTR.		1
		SEESTR.		1
		ANTWERPENER STR. / SEESTR. / TOGOSTR.		1

**Unfallörtlichkeiten von Fußgängerkehrsunfällen
in der Direktion 3
nach Bezirken (alt) und Polizeiabschnitten**

Pol. Abschnitt	Bezirk (alt)	ort	2018	Anzahl VU
35	V	BRÜSSELER STR. / GENTER STR.		1
		RUHEPLATZSTR. / SCHULSTR. / TURINER STR.		1
		TRANSVAALSTR.		2
		LUXEMBURGER STR. / MÜLLERSTR. / SCHULSTR.		2
		NAZARETHKIRCHSTR. / TURINER STR.		1
		AFRIKANISCHE STR. / SWAKOPMUNDER STR.		1
		REINICKENDORFER STR. / SCHERERSTR.		1
		FÖHRER STR. / NORDUFER / FÖHRER BRÜCKE		5
		UTRECHTER STR.		1
		LYNARSTR.		1
		AUGUSTENBURGER PLATZ		1
		GRONINGER STR. / SEESTR.		1
		SCHWYZER STR.		1
		KONGOSTR. / MÜLLERSTR. / TÜRKENSTR.		1
		LIVERPOOLER STR. / MÜLLERSTR.		1
		AMSTERDAMER STR. / BRÜSSELER STR. / MÜLLERSTR.		3
		RAVENÉSTR. / REINICKENDORFER STR.		1
		AFRIKANISCHE STR.		1
		MAXSTR. / SCHULSTR.		2
		TRIFTSTR. / WILLDENOWSTR.		1
		UNGARNSTR.		1
		BUCHSTR. / FÖHRER STR.		1
		TOGOSTR. / TRANSVAALSTR.		1
UNGARNSTR. / LOUISE-SCHROEDER-PLATZ		1		
MÜLLERSTR. / OSTENDER STR. / UTRECHTER STR.		1		
TEGELER STR. / TRIFTSTR.		1		
SPRENGELSTR. / TEGELER STR.		1		
Verkehrsunfälle im Bezirk WD				67
Verkehrsunfälle im Polizeiabschnitt 35				67
36	V	BADSTR.		4
		BADSTR. / BASTIANSTR.		2
		BADSTR. / BÖTTGERSTR. / BEHMSTR.		6
		BADSTR. / BUTTMANNSTR.		1
		BADSTR. / EXERZIERSTR. / KOLONIESTR. / SCHWEDENSTR. / UFERSTR.		2
		BADSTR. / HOCHSTR.		1
		BADSTR. / PANKSTR. / PRINZENALLEE		4
		BEHMSTR.		1
		BELLERMANNSTR. / JÜLICHER STR. / BEHMSTR.		1
		BERNAUER STR.		5
		BRUNNENSTR.		7
		BRUNNENSTR. / BERNAUER STR.		2
		CHAUSSEESTR.		1
		GOTTSCHALKSTR. / WOLLANKSTR.		1
		GRÜNTALER STR. / OSLOER STR. / BORNHOLMER STR.		1
		KOLONIESTR.		1
		NORDBAHNSTR. / WOLLANKSTR.		4
		OSLOER STR. / HEINZ-GALINSKI-STR.		3
		OSLOER STR. / PRINZENALLEE		5
		OSLOER STR. / SCHWEDENSTR.		1
		PANKSTR.		3
		SCHWEDENSTR. / TROMSÖER STR.		1
		WOLLANKSTR.		1
BÖTTGERSTR. / HOCHSTR.		1		
EXERZIERSTR.		2		
HOCHSTR.		1		
NEUE HOCHSTR.		1		

**Unfallörtlichkeiten von Fußgängerkehrsunfällen
in der Direktion 3
nach Bezirken (alt) und Polizeiabschnitten**

Pol. Abschnitt	Bezirk (alt)	ort	2018	Anzahl VU
36	V	PRINZENALLEE / SOLDINER STR.		3
		SCHWEDENSTR.		2
		GOTENBURGER STR. / PRINZENALLEE		1
		GUSTAV-MEYER-ALLEE / RÜGENER STR. / BRUNNENSTR.		1
		REGINHARDSTR. / RESIDENZSTR.		3
		HEIDEBRINKER STR.		1
		HANNE-SOBEK-PLATZ		1
		SWINEMÜNDER STR.		1
		WEDDINGSTR.		1
		USEDOMER STR.		1
		KATTEGATSTR. / WOLLANKSTR.		2
		WIESENSTR.		1
		HOLZSTR.		1
		CHAUSSEESTR. / LIESENSTR.		1
		GRENZSTR.		1
		STRALSUNDER STR.		1
		FELDSTR. / GARTENSTR.		1
		UFERSTR. / WIESENSTR. / WALTER-RÖBER-BRÜCKE		1
Verkehrsunfälle im Bezirk WD				87
Verkehrsunfälle im Polizeiabschnitt 36				87
Gesamtergebnis				447



**Unfallörtlichkeiten von Fußgängerkehrsunfällen
in der Direktion 4
nach Bezirken (alt) und Polizeiabschnitten**

Pol. Abschnitt	Bezirk (alt)	Ort	2018	Anzahl VU
41	SB	ANSBACHER STR.		1
		BÜLOWSTR.		2
		BÜLOWSTR. / FROBENSTR.		2
		GOEBENSTR. / PALLASSTR. / POTSDAMER STR.		3
		GRUNEWALDSTR.		1
		HOHENSTAUFENSTR. / MARTIN-LUTHER-STR.		2
		MARTIN-LUTHER-STR.		1
		POTSDAMER STR.		3
		WINTERFELDTSTR.		1
		YORCKSTR.		1
		AN DER URANIA / KLEISTSTR. / LIETZENBURGER STR. / MARTIN-LUTHER-STR.		2
		EISENACHER STR. / WINTERFELDTSTR.		1
		FUGGERSTR. / MARTIN-LUTHER-STR.		1
		PALLASSTR.		1
		GOEBENSTR. / KULMER STR.		1
		ALVENSLEBENSTR. / POTSDAMER STR. / WINTERFELDTSTR.		2
		WITTENBERGPLATZ		1
		BÜLOWSTR. / NOLLENDORFPLATZ		1
		KALCKREUTHSTR. / KLEISTSTR.		1
		KALCKREUTHSTR. / MOTZSTR.		1
		KLEISTSTR.		1
		BÜLOWSTR. / ZIETENSTR.		2
		BLUMENTHALSTR. / BÜLOWSTR.		1
		GLEDITSCHSTR. / PALLASSTR.		1
		GOEBENSTR. / STEINMETZSTR.		1
		COURBIÈRESTR. / EISENACHER STR. / KLEISTSTR.		2
		BÜLOWSTR. / POTSDAMER STR.		6
		GRUNEWALDSTR. / BAYERISCHER PLATZ		1
		AN DER URANIA		1
		PASSAUER STR. / TAUENTZIENSTR.		1
GLEDITSCHSTR. / MAAßENSTR. / WINTERFELDTSTR. / WINTERFELDTPLATZ		2		
BARBAROSSASTR.		1		
BAYREUTHER STR.		1		
BÜLOWSTR. / STEINMETZSTR.		1		
Verkehrsunfälle im Bezirk SB				51
Verkehrsunfälle im Polizeiabschnitt 41				51
42	SB	ALBERTSTR. / EISENACHER STR. / HAUPTSTR.		1
		BADENSCHER STR. / MARTIN-LUTHER-STR.		1
		DOMINICUSSTR. / EBERSSTR.		2
		DOMINICUSSTR. / HAUPTSTR.		5
		GRUNEWALDSTR. / MARTIN-LUTHER-STR.		2
		HAUPTSTR.		8
		MARTIN-LUTHER-STR.		1
		RHEINSTR.		4
		SACHSENDAMM		1
		YORCKSTR.		1
		BENNIGSENSTR. / HAUPTSTR. / TRAEGERSTR.		1
		DOMINICUSSTR. / FEURIGSTR. / FRITZ-REUTER-STR.		1
		HEDWIGSTR.		1
		TEMPELHOFER WEG		1
		BORNSTR.		1
		FEURIGSTR.		1
		FREGESTR. / HAUPTSTR. / STIERSTR.		1
		RUBENSSTR. / GRAZER PLATZ		2

**Unfallörtlichkeiten von Fußgängerkehrsunfällen
in der Direktion 4
nach Bezirken (alt) und Polizeiabschnitten**

Pol. Abschnitt	Bezirk (alt)	Ort	2018	Anzahl VU
42	SB	BUNDESALLEE / SÜDWESTKORSO / VARZINER STR.		2
		DICKHARDTSTR. / HEDWIGSTR. / LAUTERSTR. / RHEINSTR. / SCHMARGENDORFER STR.		1
		WEXSTR.		1
		PRELLERWEG / PRIESTERWEG		1
		BUNDESALLEE / RHEINSTR. / SCHLOßSTR. / SCHÖNEBERGER STR. / WALTHER-SCHREIBER-PLA		4
		BUNDESALLEE / LEFÈVRESTR.		1
		HAUPTSTR. / KAISER-WILHELM-PLATZ		1
		HAUPTSTR. / WEXSTR. / A 100 BAB / INNSBRUCKER PLATZ / 100 AS INNSBRUCKER (ÖSTL T		4
		BAUTZENER STR.		1
		RHEINSTR. / SAARSTR. / SCHMILJANSTR.		1
		FEURIGSTR. / KOLONNENSTR. / JULIUS-LEBER-BRÜCKE		1
		HOCHKIRCHSTR.		1
		BADENSCHER STR. / MERANER STR.		1
		BELZIGER STR. / EISENACHER STR.		1
		GUSTAV-MÜLLER-PLATZ		1
		TEMPELHOFER WEG / HEDWIG-DOHM-STR. / HILDEGARD-KNEF-PLATZ / WILHELM-KABUS-STR.		1
		BRESLAUER PLATZ		1
		HANDJERYSTR. / ISOLDESTR.		1
		SCHMILJANSTR. / FRIEDRICH-WILHELM-PLATZ		1
		KESSELSDORFSTR. / KOLONNENSTR.		1
SAARSTR. / A 103 BAB ABZWEIG ZEHLENDORF / FRIEDENAUER BRÜCKE / 103 AS SAARSTR AU		1		
Verkehrsunfälle im Bezirk SB				63
Verkehrsunfälle im Polizeiabschnitt 42				63
43	ZD	ARGENTINISCHE ALLEE		1
		ARGENTINISCHE ALLEE / FISCHERHÜTTENSTR. / RAUWEILERSTEIG		3
		BERLINER STR. / CLAYALLEE / POTSDAMER STR. / Teltower Damm		3
		CLAYALLEE		2
		HÜTTENWEG		1
		KIRCHSTR. / Teltower Damm		1
		KÖNIGSTR.		4
		KRONPRINZESSINNENWEG		2
		LAHRSTR. / Teltower Damm		1
		MACHNOWER STR.		1
		Teltower Damm		9
		MÜHLENSTR. / SCHÖNOWER STR. / Teltower Damm		1
		LEO-BAECK-STR. / Teltower Damm		1
		ILSENSTEINWEG / POTSDAMER CHAUSSEE / SPANISCHE ALLEE / LISSABONALLEE		1
		KURSTR. / POTSDAMER CHAUSSEE		1
		POTSDAMER CHAUSSEE		2
		LUDWIGSFELDER STR. / MACHNOWER STR. / SACHTLEBENSTR.		1
		SAARGEMÜNDER STR.		1
		CHAUSSEESTR.		1
		KÖNIGIN-LUISE-STR. / VOGELANG		1
		ALEMANNENSTR.		1
		NIBELUNGENSTR. / POTSDAMER CHAUSSEE		1
		SPANISCHE ALLEE / A 115 BAB AUTOBAHNZUBRINGER MAGDEBG/LEIPZ (AVUS) / SPANISCHE A		1
		KAUNSTR. / LINDENTHALER ALLEE / MATTERHORNSTR.		1
		CLAYALLEE / RIEMEISTERSTR. / WINFRIEDSTR.		1
		ONKEL-TOM-STR.		1
		LADIUSSTR.		1
ARGENTINISCHE ALLEE / CLAYALLEE / SAARGEMÜNDER STR.		3		
ARGENTINISCHE ALLEE / LINDENTHALER ALLEE / MEXIKOPLATZ		1		

**Unfallörtlichkeiten von Fußgängerkehrsunfällen
in der Direktion 4
nach Bezirken (alt) und Polizeiabschnitten**

Pol. Abschnitt	Bezirk (alt)	Ort	2018	Anzahl VU
43	ZD	BORUSSENSTR.		1
		FRIEDENSTR. / KÖNIGSTR.		1
		IHNSTR.		1
		AM WALDHAUS / KÖNIGSWEG		1
		AM BIRKENKNICK / Teltower Damm		1
		BREISGAUER STR.		1
Verkehrsunfälle im Bezirk ZD				55
Verkehrsunfälle im Polizeiabschnitt 43				55
44	SB	ALBOINSTR. / ARNULFSTR.		1
		SACHSENDAMM		1
		BESSEMERSTR.		2
		ARNULFSTR. / PRELLERWEG / RÖBLINGSTR.		1
Verkehrsunfälle im Bezirk SB				5
44	TE	ALARICHSTR. / ARNULFSTR. / ATTLASTR. / MANTEUFFELSTR.		1
		ALBRECHTSTR. / MANTEUFFELSTR.		1
		BORUSSIASTR. / TEMPELHOFFER DAMM		1
		BURGEMEISTERSTR. / TEMPELHOFFER DAMM		1
		ESCHERSHEIMER STR. / OBERLANDSTR. / SILBERSTEINSTR.		1
		FELIXSTR. / GERMANIASTR. / RINGBAHNSTR.		1
		FRIEDENSTR. / GROßBEERENSTR. / LANKWITZER STR.		1
		FRIEDRICH-WILHELM-STR. / TEMPELHOFFER DAMM		1
		GROßBEERENSTR.		2
		KAISERSTR.		1
		KAISERSTR. / RATHAUSSTR.		1
		KÖNIGSTR. / MARIENDORFER DAMM		1
		MARIENDORFER DAMM		2
		OBERLANDSTR.		1
		TEMPELHOFFER DAMM		1
		ALT-MARIENDORF / GROßBEERENSTR. / RATHAUSSTR.		1
		ALT-TEMPELHOF		1
		FRIEDRICH-KARL-STR. / ORDENSMEISTERSTR. / TEMPELHOFFER DAMM		3
		HOEPPNERSTR. / MANFRED-VON-RICHTHOFEN-STR. / TEMPELHOFFER DAMM		1
		KAISERSTR. / MARIENDORFER DAMM / WESTPHALWEG		1
		ALARICHSTR.		1
		RIXDORFER STR. / WOLFSBURGER WEG		1
		SCHÖNEBERGER STR.		1
		GONTERMANNSTR.		1
		KAISERKORSO		1
		MANFRED-VON-RICHTHOFEN-STR. / TEMPELHOFFER DAMM		1
		HOEPPNERSTR.		2
		KURFÜRSTENSTR. / RATHAUSSTR.		2
		MANFRED-VON-RICHTHOFEN-STR.		3
		GERSDORFSTR. / KURFÜRSTENSTR.		1
		COLDITZSTR. / ORDENSMEISTERSTR.		1
		COLUMBIADAMM		2
		COLUMBIADAMM / FRIESENSTR.		1
		PARKSTR.		1
		TEMPELHOFFER DAMM / A 100 BAB / 100 AS TEMPELHOFFER D AUSF N TEMPELHOFFER D NORD /		1
		ROHDESTR. / TEILESTR.		1
		ALT-MARIENDORF / FORDDAMM		1
		EISENACHER STR. / KOSLECKWEG / STEINHELLENWEG		1
		PLATZ DER LUFTBRÜCKE		1
		CANTORSTEIG / KAISERSTR.		1
ALT-MARIENDORF / MARIENDORFER DAMM		2		

**Unfallörtlichkeiten von Fußgängerkehrsunfällen
in der Direktion 4
nach Bezirken (alt) und Polizeiabschnitten**

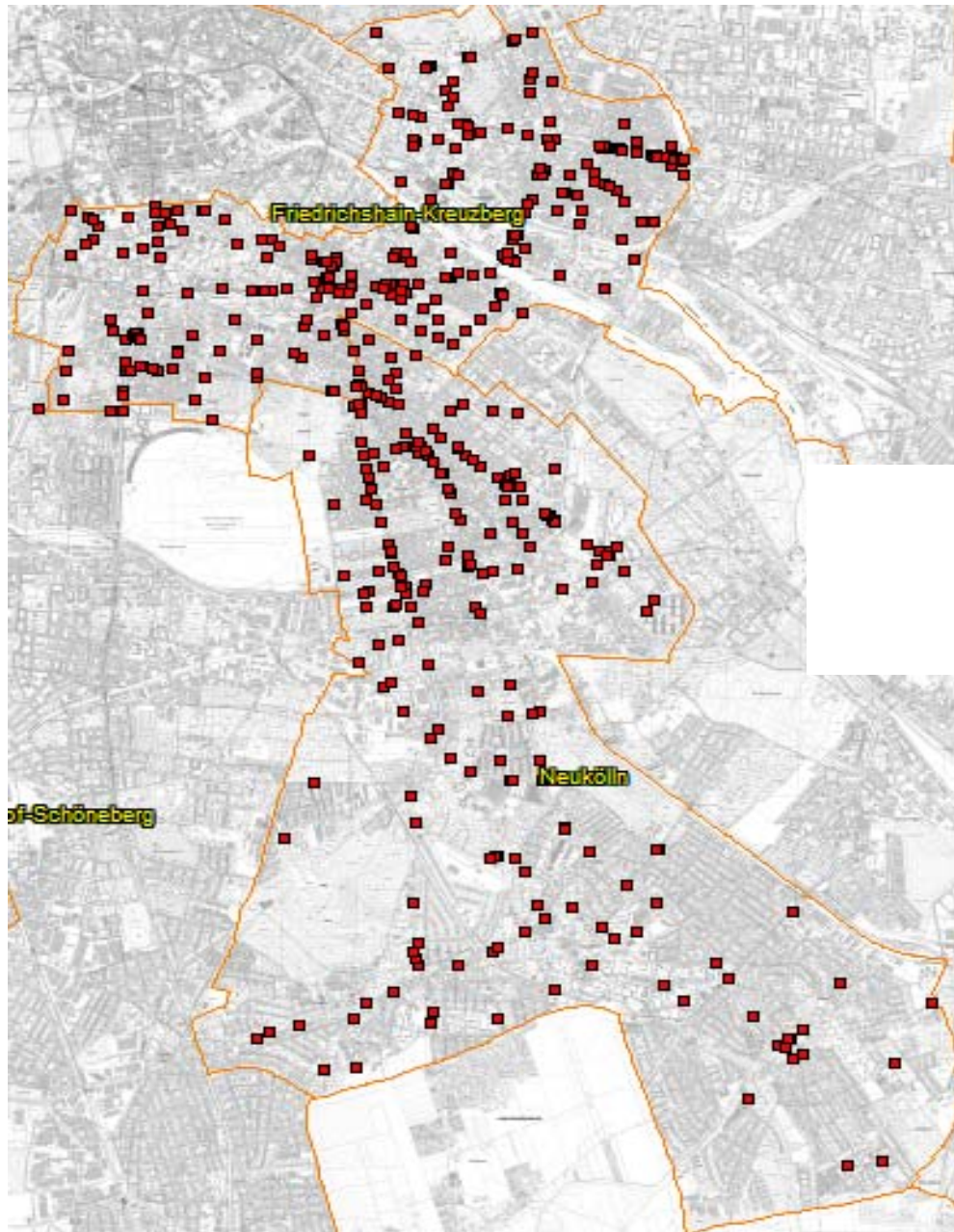
Pol. Abschnitt	Bezirk (alt)	Ort	2018	Anzahl VU
44	TE	KAISERIN-AUGUSTA-STR.		1
		FRIEDRICH-WILHELM-STR. / WERDERSTR.		1
		MARIENDORFER DAMM / PRÜHßSTR.		1
		FRIEDRICH-KARL-STR.		1
		KAISERIN-AUGUSTA-STR. / METZPLATZ		1
		STRELITZSTR.		1
		ULLSTEINSTR.		2
		STRABE 229		2
		ALTES GASWERK MARIENDORF		1
		TEMPELHOFER DAMM / WOLFFRING		1
		BURGEMEISTERSTR.		1
		FRIEDRICH-KARL-STR. / MANTEUFFELSTR.		1
		GENERAL-PAPE-STR.		1
		GOTTLIEB-DUNKEL-STR.		1
Verkehrsunfälle im Bezirk TE				67
Verkehrsunfälle im Polizeiabschnitt 44				72
45	ZD	ENGLERALLEE / SCHORLEMERALLEE / SPILSTR.		1
		IM WINKEL / KÖNIGIN-LUISE-STR.		1
		SCHORLEMERALLEE		1
		KÖNIGIN-LUISE-STR.		1
		ALTENSTEINSTR. / ENGLERALLEE / KÖNIGIN-LUISE-STR. / KÖNIGIN-LUISE-PLATZ		1
		ALTENSTEINSTR.		1
		BREITENBACHPLATZ		1
Verkehrsunfälle im Bezirk ZD				7
45	ST	ALBRECHTSTR. / DÜPPELSTR. / KUHLLIGKSHOFSTR.		4
		AUGUSTASTR. / HINDENBURGDAMM / KLINGSORSTR.		1
		BISMARCKSTR.		1
		GRUNEWALDSTR.		1
		HINDENBURGDAMM		3
		LEPSIUSSTR. / MARKELSTR. / MABMANNSTR.		1
		SCHILDHORNSTR.		1
		SCHILDHORNSTR. / SCHLOßSTR.		2
		SCHLOßSTR.		3
		STEGLITZER DAMM		4
		STEINSTR.		1
		UNTER DEN EICHEN		1
		ALBRECHTSTR. / HALSKESTR. / SIEMENSSTR. / STEPHANSTR.		1
		DÜPPELSTR.		2
		GARDESCHÜTZENWEG / GELIEUSTR. / HINDENBURGDAMM		2
		HALSKESTR. / MUNSTERDAMM / STEGLITZER DAMM		1
		LEPSIUSSTR. / SCHILDHORNSTR.		1
		HINDENBURGDAMM / MOLTKESTR.		1
		ALBRECHTSTR. / HERMESWEG / PRESSELSTR.		1
		BERGSTR. / LAUENBURGER STR.		1
		DÜPPELSTR. / KIELER STR.		1
		WRANGELSTR.		1
		ZIMMERMANNSTR.		1
		ALBRECHTSTR. / GRUNEWALDSTR. / SCHLOßSTR.		3
		AMFORTASWEG / KLINGSORSTR.		1
		MARKELSTR.		1
		BARSEKOWSTR. / KLINGSORSTR.		1
BIRKBUSCHSTR. / SCHÜTZENSTR.		1		
BENZMANNSTR. / HALSKESTR.		1		
BUHROWSTR. / GRABERTSTR. / STEGLITZER DAMM		1		

**Unfallörtlichkeiten von Fußgängerkehrsunfällen
in der Direktion 4
nach Bezirken (alt) und Polizeiabschnitten**

Pol. Abschnitt	Bezirk (alt)	Ort	2018	Anzahl VU
45	ST	GELIEUSTR. / UNDINESTR. / HÄNDELPLATZ		1
		HACKERSTR. / MARKELSTR.		1
		LILIENSTR. / TULPENSTR.		1
		SEDANSTR.		1
		AHORNSTR.		1
		103 Z AS FILANDASTR U AS SAARSTR HAUPTFAHRBAHN		1
		DÜRERSTR. / HINDENBURGDAMM		1
		LAUENBURGER STR.		1
		STEGLITZER DAMM / WORPSWEDER STR.		1
Verkehrsunfälle im Bezirk ST				54
Verkehrsunfälle im Polizeiabschnitt 45				61
46	ZD	BERLINER STR.		1
		BERLINER STR. / DAHLEMER WEG / THIELALLEE / UNTER DEN EICHEN		1
		MÖRCHINGER STR. / SUNDGAUER STR.		1
		BERLINER STR. / SUNDGAUER STR.		1
		DAHLEMER WEG		1
		BEESKOWDAMM / GOERZALLEE / WUPPERSTR.		1
Verkehrsunfälle im Bezirk ZD				6
46	ST	ALT-LANKWITZ / EDENKOBENER WEG / KAISER-WILHELM-STR.		2
		BASELER STR. / CURTIUSSTR.		2
		DRAKESTR. / FINCKENSTEINALLEE / GOERZALLEE / HINDENBURGDAMM / KÖNIGSBERGER STR.		1
		GALLWITZALLEE		3
		GIESENSDORFER STR. / OSTPREUßENDAMM		3
		KAISER-WILHELM-STR.		1
		KAISER-WILHELM-STR. / LEONORENSTR. / PAUL-SCHNEIDER-STR.		1
		LEONORENSTR.		4
		MALTESERSTR.		1
		OSTPREUßENDAMM		1
		SIEMENSSTR.		3
		UNTER DEN EICHEN		1
		WISMARER STR.		1
		EISWALDTSTR. / EMMICHSTR. / MALTESERSTR.		1
		FROBENSTR. / GALLWITZALLEE / AM GEMEINDEPARK		1
		GOERZALLEE		2
		JUNGFERNSTIEG		1
		DRAKESTR.		4
		DRAKESTR. / HABELSCHWERDTER ALLEE / UNTER DEN EICHEN		1
		OSDORFER STR. / WOLTMANNWEG / FAHRENHEITSTR.		1
		OSTPREUßENDAMM / LIPPSTÄDTER STR.		1
		DRAKESTR. / KNESEBECKSTR. / MARGARETENSTR.		1
		ZIETENSTR.		1
		BASELER STR.		1
		GOERZALLEE / BILLY-WILDER-PROMENADE		2
		KAISER-WILHELM-STR. / ZIETENSTR.		1
		ALTDORFER STR. / BREMER STR. / GOERZALLEE		1
		CHARLOTTENSTR. / LEONORENSTR. / SAARBURGER STR. / RATHAUSPARK LANKWITZ		1
		APPENZELLER STR. / GOERZALLEE / WISMARER STR.		1
		FRIEDRICHRODAER STR.		1
		MALTESERSTR. / MARCHANDSTR.		1
		BESELERSTR. / AM GEMEINDEPARK		1
		GÄRTNERSTR. / MARIENSTR.		1
PRETTAUER PFAD / WISMARER STR.		1		
HARRY-S.-TRUMAN-ALLEE		1		
HEINRICHSTR. / OSTPREUßENDAMM		1		

**Unfallörtlichkeiten von Fußgängerkehrsunfällen
in der Direktion 4
nach Bezirken (alt) und Polizeiabschnitten**

Pol. Abschnitt	Bezirk (alt)	Ort	2018	Anzahl VU
46	ST	OSDORFER STR. / OSTPREUßENDAMM		1
		PRINZREGENT-LUDWIG-BRÜCKE		1
	Verkehrsunfälle im Bezirk ST			54
Verkehrsunfälle im Polizeiabschnitt 46				60
47	TE	BAHNHOFSTR.		3
		BUCKOWER CHAUSSEE / HALKER ZEILE / RICHARD-TAUBER-DAMM		5
		HILDBURGHAUSER STR.		2
		HILDBURGHAUSER STR. / WALDSASSENER STR. / WESKAMMSTR.		3
		LICHTENRADER DAMM		2
		MARIENDORFER DAMM		7
		MARIENDORFER DAMM / SÄNTISSTR. / TAUERNALLEE		1
		MARIENFELDER ALLEE		2
		REIßECKSTR.		2
		WALDSASSENER STR.		1
		BRITZER STR.		1
		BUCKOWER CHAUSSEE		1
		DAIMLERSTR.		1
		FRIEDENSTR. / REIßECKSTR. / MARIENDORFER DAMM		1
		LICHTENRADER DAMM / RAABESTR.		1
		AM HEIDEFRIEDHOF / REIßECKSTR.		1
		BARNETSTR. / GROß-ZIETHENER STR. / LICHTENRADER DAMM		4
		HORSTWALDER STR. / KIRCHHAINER DAMM / WITTELSBACHERSTR.		1
		BARNETSTR. / HALKER ZEILE		1
		NAHARIYASTR.		2
		SCHICHAUWEG / WÜNSDORFER STR.		1
		BARNETSTR. / ROTENKRUGER WEG / STEINSTR.		1
		GROß-ZIETHENER STR.		2
		HILDBURGHAUSER STR. / FRIEDENFELSER STR.		2
		GROß-ZIETHENER STR. / NAHARIYASTR.		1
		MALTESERSTR. / FRIEDENFELSER STR.		1
		NAHMITZER DAMM		1
		DAIMLERSTR. / RICHARD-TAUBER-DAMM / SÄNTISSTR.		1
		GOLTZSTR. / KIRCHHAINER DAMM / LICHTENRADER DAMM / PAPLITZER STR. / IM DOMSTIFT		2
		KETTINGER STR. / MARIENDORFER DAMM / SANDSTEINWEG		2
		RICHARD-TAUBER-DAMM		1
		BAMBERGER STR.		1
		BUCKOWER CHAUSSEE / LICHTENRADER DAMM / MARIENDORFER DAMM / MARIENFELDER CH		1
HRANITZKYSTR. / KIEPERTSTR. / MARIENFELDER ALLEE		1		
BAHNSTR. / BELßSTR. / MARIENFELDER ALLEE		1		
FRIEDENSTR.		1		
ANGERMÜNDER STR. / POTSDAMER STR.		1		
RAPSTEDTER WEG		1		
AN DER HEILANDSWEIDE / HANIELWEG / MARIENFELDER ALLEE		1		
BARNETSTR.		2		
HILDBURGHAUSER STR. / KRUSEWEG		1		
STEGERWALDSTR.		1		
BAHNHOFSTR. / ZESCHER STR.		1		
MARIENDORFER DAMM / PILATUSWEG		1		
MARIENFELDER ALLEE / DOMAGKSTR.		1		
Verkehrsunfälle im Bezirk TE				72
Verkehrsunfälle im Polizeiabschnitt 47				72
Gesamtergebnis				434



**Verkehrsunfälle 2018
mit Beteiligung von Fußgängern
in der Direktion 5
(Friedrichshain-Kreuzberg,Neukölln)**

**Unfallörtlichkeiten von Fußgängerkehrsunfällen
in der Direktion 5
nach Bezirken (alt) und Polizeiabschnitten**

Pol. Abschnitt	Bezirk (alt)	Ort	2018	Anzahl VU
51	FH	BOXHAGENER STR.		2
		DANZIGER STR. / LANDSBERGER ALLEE / PETERSBURGER STR.		2
		FRANKFURTER ALLEE		14
		FRANKFURTER ALLEE / JESSNERSTR. / PETTENKOFERSTR.		2
		FRANKFURTER ALLEE / JUNGSTR. / VOIGTSTR.		1
		FRANKFURTER TOR / FRANKFURTER TOR		1
		GABRIEL-MAX-STR. / WÜHLISCHSTR.		1
		GRÜNBERGER STR. / WARSCHAUER STR.		2
		HAUPTSTR.		1
		JESSNERSTR.		1
		KARL-MARX-ALLEE		4
		LANDSBERGER ALLEE		2
		MARCHLEWSKISTR. / WARSCHAUER STR. / WARSCHAUER BRÜCKE		1
		MÜHLENSTR. / STRALAUER ALLEE / WARSCHAUER STR. / AM OBERBAUM		3
		PLATZ DER VEREINTEN NATIONEN		1
		STRALAUER ALLEE		2
		STRASSE DER PARISER KOMMUNE		3
		STRABMANNSTR. / PETERSBURGER STR.		1
		WARSCHAUER STR.		12
		ANDREASSTR. / KARL-MARX-ALLEE / LEBUSER STR.		1
		EBERTYSTR. / CONRAD-BLENKLE-STR. / LANDSBERGER ALLEE		1
		FRANKFURTER ALLEE / WALDEYERSTR. / WEICHSELSTR.		3
		FRIEDENSTR. / PLATZ DER VEREINTEN NATIONEN / LANDSBERGER ALLEE		3
		GÄRTNERSTR. / SIMPLONSTR. / MODERSOHNSTR.		1
		KARL-MARX-ALLEE / STRAUSBERGER PLATZ		1
		MODERSOHNSTR.		1
		REVALER STR. / SIMON-DACH-STR.		1
		STRASSE DER PARISER KOMMUNE / KARL-MARX-ALLEE		2
		ANDREASSTR. / HOLZMARKTSTR. / STRALAUER PLATZ / AN DER SCHILLINGBRÜCKE		1
		GRÜNBERGER STR. / SIMON-DACH-STR.		1
		KOPPENSTR.		1
		PETTENKOFERSTR.		1
		KOPERNIKUSSTR. / SIMON-DACH-STR. / WÜHLISCHSTR.		2
		BOXHAGENER STR. / LENBACHSTR. / WÜHLISCHSTR.		1
		KOPPENSTR. / PALISADENSTR.		1
		REVALER STR. / MODERSOHNSTR.		1
		SAMARITERSTR. / SCHREINERSTR.		1
		STRALAUER ALLEE / WARSCHAUER PLATZ		1
		STRASSE DER PARISER KOMMUNE / MÜHLENSTR. / STRALAUER PLATZ		1
		STRASSE DER PARISER KOMMUNE / WRIEZENER KARREE		2
		GRÜNBERGER STR. / SEUMESTR. / WISMARPLATZ		1
		PETERSBURGER PLATZ		1
		BOXHAGENER STR. / WISMARPLATZ		1
		NEUE BAHNHOFSTR.		1
		GRYPHIUSSTR.		1
		NAGLERSTR.		1
		HILDEGARD-JADAMOWITZ-STR. / MARCHLEWSKISTR. / WEBERWIESE		1
		DIESTELMEYERSTR. / FRIEDENSTR. / KOPPENSTR.		1
		PUFENDORFSTR.		1
		HÖCHSTE STR.		1
		REVALER STR. / WARSCHAUER STR.		2
		RÜDERSDORFER STR.		1
		PETERSBURGER STR.		2
		ANDREASSTR.		1

**Unfallörtlichkeiten von Fußgängerkehrsunfällen
in der Direktion 5
nach Bezirken (alt) und Polizeiabschnitten**

Pol. Abschnitt	Bezirk (alt)	Ort	2018	Anzahl VU
51	FH	ANDREASSTR. / SINGERSTR.		2
		BÖDIKERSTR. / CORINTHSTR.		1
		EBERTYSTR. / MATTERNSTR.		1
		FRIEDENSTR. / PUFENDORFSTR.		1
		LENBACHSTR. / SIMPLONSTR.		1
		WRIEZENER KARREE		1
		GÜRTELSTR. / SCHARNWEBERSTR.		1
		AN DER OSTBAHN / ERICH-STEINFURTH-STR. / STRAÙE DER PARISER KOMMUNE		1
		FRANKFURTER TOR / WARSCHAUER STR.		1
		FRANKFURTER TOR		1
		FRANKFURTER TOR / KARL-MARX-ALLEE		1
		GUBENER STR. / WARSCHAUER STR.		1
		GÄRTNERSTR. / GRÜNBERGER STR.		1
		KREUTZIGERSTR.		1
		VOIGTSTR.		1
Verkehrsunfälle im Bezirk FH				116
Verkehrsunfälle im Polizeiabschnitt 51				116
52	NK	KOTTBUSSE DAMM / URBANSTR. / HERMANNPLATZ / SONNENALLEE		1
	Verkehrsunfälle im Bezirk NK			1
	KB	BERGMANNSTR.		4
		DUDENSTR. / MEHRINGDAMM / TEMPELHOFER DAMM / PLATZ DER LUFTBRÜCKE		2
		GNEISENAUSTR.		1
		GNEISENAUSTR. / MEHRINGDAMM / YORCKSTR.		3
		HASENHEIDE		1
		HASENHEIDE / JAHNSTR.		1
		KATZBACHSTR. / KREUZBERGSTR.		1
		KOTTBUSSE DAMM		3
		KOTTBUSSE DAMM / SCHINKESTR.		1
		MEHRINGDAMM		6
		URBANSTR.		6
		YORCKSTR.		2
		BERGMANNSTR. / KREUZBERGSTR. / MEHRINGDAMM		1
		GROßBEERENSTR.		1
		KATZBACHSTR.		1
		BAERWALDSTR.		1
		BÖCKHSTR. / GRAEFESTR.		1
		BÖCKHSTR. / GRIMMSTR.		1
		KOTTBUSSE DAMM / SANDERSTR.		1
		FIDICINSTR. / MEHRINGDAMM		1
		JÜTERBOGER STR.		1
		MITTENWALDER STR.		1
		FICHTESTR. / GRIMMSTR. / KÖRTESTR. / URBANSTR. / GRIMMPARK		2
		GNEISENAUSTR. / ZOSSENER STR. / U-BHF. GNEISENAUSTR.		2
		ADMIRALBRÜCKE		1
		DUDENSTR. / LOEWENHARDTDAMM / KOLONNENBRÜCKE		1
		HASENHEIDE / LILIENTHALSTR. / SÜDSTERN		1
		DUDENSTR.		1
		BAERWALDSTR. / WILMSSTR. / BAERWALDPARK		1
		SÜDSTERN		1
	AM TEMPELHOFER BERG		1	
BLÜCHERSTR. / MEHRINGDAMM / OBENTRAUTSTR.		1		
ZOSSENER BRÜCKE		1		
BAERWALDSTR. / BERGMANNSTR.		1		
ZOSSENER STR. / MARHEINEKEPLATZ		1		

**Unfallörtlichkeiten von Fußgängerkehrsunfällen
in der Direktion 5
nach Bezirken (alt) und Polizeiabschnitten**

Pol. Abschnitt	Bezirk (alt)	Ort	2018	Anzahl VU
52	KB	GOLBENER STR.		1
		KATZBACHSTR. / YORCKSTR.		1
	Verkehrsunfälle im Bezirk KB			
Verkehrsunfälle im Polizeiabschnitt 52				59
53	KB	ADALBERTSTR.		3
		ADMIRALSTR.		1
		ADMIRALSTR. / KOTTBUSSE STR. / REICHENBERGER STR. / SKALITZER STR. / ADALBERTSTR.		3
		FRIEDRICHSTR.		4
		GITSCHINER STR.		3
		GITSCHINER STR. / PRINZENSTR.		2
		GÖRLITZER STR.		1
		HEDEMANNSTR. / STRESEMANNSTR.		1
		KÖPENICKER STR.		2
		LOBECKSTR.		1
		MANTEUFFELSTR.		1
		MANTEUFFELSTR. / KÖPENICKER STR.		1
		MANTEUFFELSTR. / ORANIENSTR. / SKALITZER STR. / WIENER STR.		3
		MARKGRAFENSTR.		1
		ORANIENPLATZ		2
		ORANIENSTR.		4
		ORANIENSTR. / ADALBERTSTR.		3
		ORANIENSTR. / STALLSCHREIBERSTR.		1
		PÜCKLERSTR.		1
		SCHLESISCHE STR.		2
		SKALITZER STR.		6
		WIENER STR.		4
		WILHELMSTR.		1
		WRANGELSTR.		1
		LÜBBENER STR. / SKALITZER STR. / WRANGELSTR.		3
		NAUNYNSTR. / ADALBERTSTR.		1
		RITTERSTR.		1
		STRESEMANNSTR.		2
		CHARLOTTENSTR.		1
		LAUSITZER PLATZ		1
		MANTEUFFELSTR. / REICHENBERGER STR.		1
		ORANIENSTR. / ALTE JAKOBSTR.		1
		KOCHSTR. / WILHELMSTR.		1
		MANTEUFFELSTR. / MUSKAUER STR.		1
		REICHENBERGER STR.		5
		VOR DEM SCHLESISCHEN TOR		1
		MARIANNENSTR.		1
		OPPELNER STR.		1
		SCHÖNEBERGER STR.		2
		LAUSITZER STR.		1
		RITTERSTR. / ALEXANDRINENSTR.		1
CHARLOTTENSTR. / RUDI-DUTSCHKE-STR.		1		
ORANIENSTR. / AXEL-SPRINGER-STR. / RUDI-DUTSCHKE-STR. / LINDENSTR.		5		
RUDI-DUTSCHKE-STR. / MARKGRAFENSTR.		1		
ASKANISCHER PLATZ / STRESEMANNSTR.		1		
LIEGNITZER STR. / WIENER STR. / GÖRLITZER TUNNEL / GÖRLITZER-PARK		1		
HALLESCHES UFER / MEHRINGBRÜCKE / WILHELMSTR.		1		
MARIANNENSTR. / SKALITZER STR.		1		
PAUL-LINCKE-UFER		1		
GITSCHINER STR. / SEGITZDAMM / WASSERTORSTR. / WASSERTORPLATZ		1		

**Unfallörtlichkeiten von Fußgängerkehrsunfällen
in der Direktion 5
nach Bezirken (alt) und Polizeiabschnitten**

Pol. Abschnitt	Bezirk (alt)	Ort	2018	Anzahl VU
53	KB	KOCHSTR. / RUDI-DUTSCHKE-STR. / FRIEDRICHSTR.		1
		KÖTHENER STR.		1
		PÜCKLERSTR. / WRANGELSTR.		1
		GÖRLITZER STR. / LÜBBENER STR.		1
		PRINZENSTR. / MORITZPLATZ		1
		SKALITZER STR. / ZEUGHOFSTR.		1
		HALLESCHES UFER / SCHÖNEBERGER STR. / SCHÖNEBERGER BRÜCKE / MENDELSSOHN-BARTH		1
		OHLAUER STR. / REICHENBERGER STR.		1
		SPREEWALDPLATZ		1
		EISENBHNSTR.		1
		RATIBORSTR. / WIENER STR. / GÖRLITZER-PARK		1
FALCKENSTEINSTR. / MAY-AYIM-UFER / OBERBAUMBRÜCKE (SPREE)		1		
Verkehrsunfälle im Bezirk KB				102
Verkehrsunfälle im Polizeiabschnitt 53				102
54	NK	EINHORNSTR. / DAMMWEG		1
		ELSENSTR.		1
		ERKSTR. / SONNENALLEE / WILDENBRUCHSTR.		4
		FULDASTR. / SONNENALLEE		1
		GRENZALLEE / DAMMWEG / SONNENALLEE		4
		HOBRECHTSTR. / SONNENALLEE		1
		NEUKÖLLNISCHE ALLEE		1
		NIEMETZSTR.		1
		NIEMETZSTR. / SAALESTR.		1
		PANNIERSTR. / SONNENALLEE		1
		PLANETENSTR. / SONNENALLEE		1
		REUTERSTR.		1
		SAALESTR. / SONNENALLEE		4
		SONNENALLEE		6
		FULDASTR.		1
		GRENZALLEE		2
		INNSTR. / SONNENALLEE		1
		REUTERSTR. / SONNENALLEE		1
		STUTTGARTER STR. / TREPTOWER STR.		1
		WESERSTR.		1
		BÖHMISCHE STR.		1
		HEINRICH-SCHLUSNUS-STR. / SONNENALLEE		1
		WESERSTR. / TREPTOWER STR.		1
		GEYGERSTR. / SONNENALLEE		1
		LAHNSTR.		1
		LAHNSTR. / NAUMBURGER STR.		1
		STUTTGARTER STR.		1
		SCHÖNSTEDTSTR. / SONNENALLEE		1
		FRIEDELSTR. / SONNENALLEE		1
		LIBERDASTR. / PFLÜGERSTR. / REUTERSTR.		1
		HEINRICH-SCHLUSNUS-STR.		1
WEIGANDUFER		1		
HÜTTENRODER WEG / WILDENBRUCHSTR.		1		
BRAUNSCHWEIGER STR. / EDERSTR. / SONNENALLEE		2		
HERTZBERGSTR. / SONNENALLEE / TREPTOWER STR.		2		
BÜRKNERSTR. / HOBRECHTSTR.		1		
LAHNSTR. / MIERSTR.		1		
BÖHMISCHE STR. / NIEMETZSTR.		1		
KIEHLUFER / TEUPITZER STR. / TEUPITZER BRÜCKE		1		
MAYBACHUFER / NANSSENSTR.		1		

**Unfallörtlichkeiten von Fußgängerkehrsunfällen
in der Direktion 5
nach Bezirken (alt) und Polizeiabschnitten**

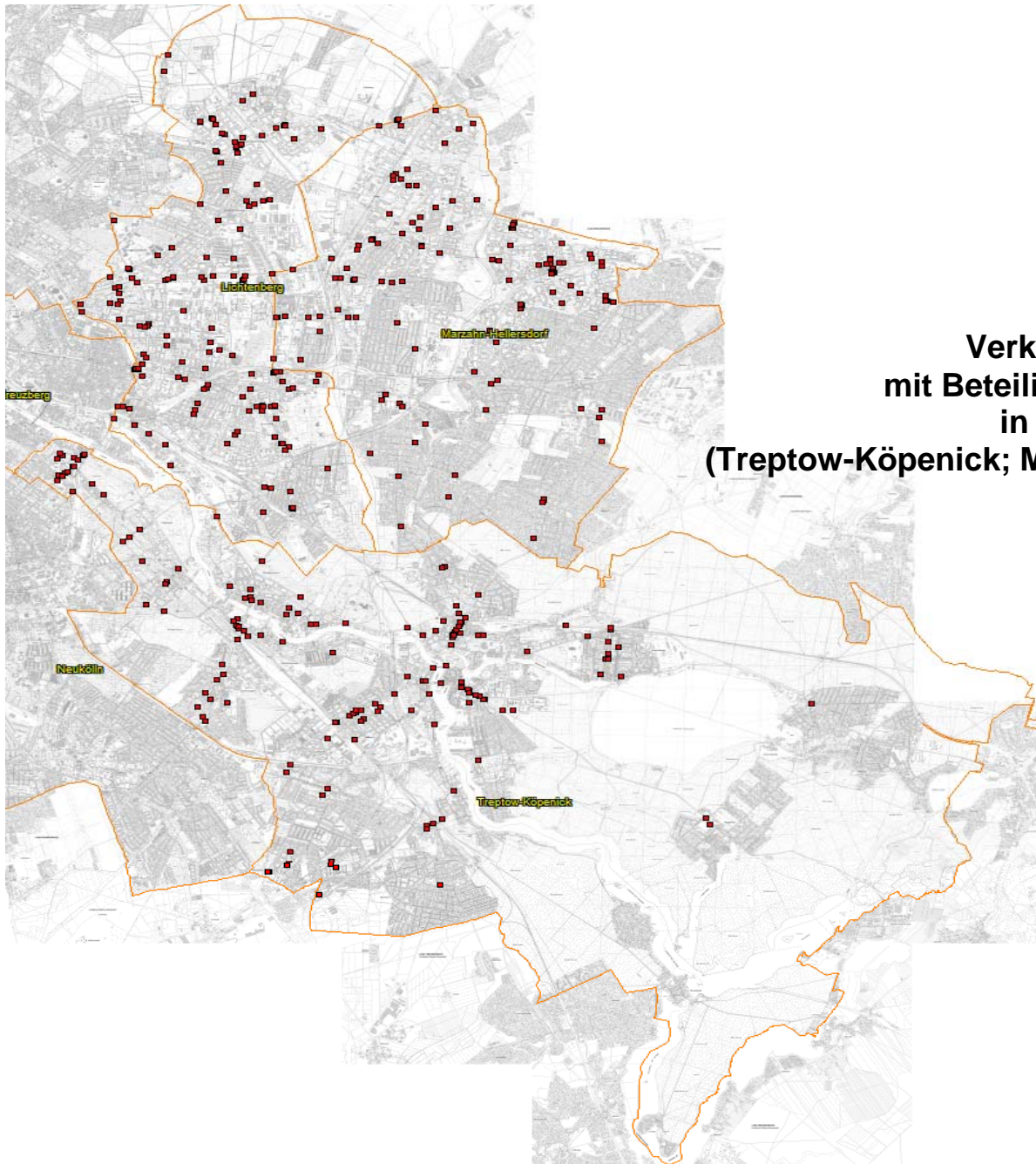
Pol. Abschnitt	Bezirk (alt)	Ort	2018	Anzahl VU
54	NK	REUTERPLATZ		1
		ANZENGRUBERSTR. / SONNENALLEE		1
		BÖHMISCHE STR. / RICHARDSTR.		1
Verkehrsunfälle im Bezirk NK				60
Verkehrsunfälle im Polizeiabschnitt 54				60
55	NK	BUSCHKRÜGALLEE / GRENZALLEE / KARL-MARX-STR.		1
		EMSER STR.		2
		EMSER STR. / KARL-MARX-STR. / SAALESTR.		1
		ERKSTR. / KARL-MARX-STR.		1
		FLUGHAFENSTR. / HERMANNSTR. / U-BHF. BODDINSTR.		1
		GLASOWER STR. / HERMANNSTR.		1
		HASENHEIDE / HERMANNSTR. / KARL-MARX-STR. / HERMANNPLATZ		2
		HERMANNSTR.		3
		HERMANNSTR. / SELCHOWER STR.		1
		HERMANNSTR. / WARTHESTR.		1
		KARL-MARX-STR.		4
		KARL-MARX-STR. / THOMASSTR. / KARL-MARX-PLATZ		1
		KARL-MARX-STR. / WEICHSELSTR.		1
		SILBERSTEINSTR.		2
		BODDINSTR. / KARL-MARX-STR.		1
		BRIESESTR. / HERMANNSTR.		1
		COLUMBIADAMM		1
		ERLANGER STR. / FLUGHAFENSTR. / ISARSTR.		1
		FLUGHAFENSTR.		2
		HERMANNSTR. / SIEGFRIEDSTR. / HERMANNBRÜCKE		1
		HERMANNSTR. / SILBERSTEINSTR.		1
		HERTASTR. / SILBERSTEINSTR.		1
		ANZENGRUBERSTR. / KARL-MARX-STR.		1
		BAMBACHSTR. / SILBERSTEINSTR.		1
		JULIUSSTR. / KARL-MARX-STR.		1
		HERMANNBRÜCKE		1
		HERMANNSTR. / KARLSGARTENSTR.		1
		BODDINSTR.		1
		KIENITZER STR.		1
		WISSMANNSTR.		1
		BRITZER DAMM / A 100 BAB / 100 AS BRITZER DAMM EINFAHRT V BRITZER DAMM >N		1
		KRANOLDSTR.		1
		FLUGHAFENSTR. / FULDASTR. / KARL-MARX-STR.		3
KARL-ELSASSER-STR. / TEMPELHOFER WEG		1		
GANGHOFERSTR. / KARL-MARX-STR. / RICHARDSTR. / WERBELLINSTR. / ALFRED-SCHOLZ-PLA		2		
MAINZER STR.		1		
BOBERSTR. / EMSER STR.		1		
MARIENDORFER WEG		3		
GERMANIAPROMENADE / LAUTERBERGER STR. / FRIEDRICHSDAMM / FRIEDRICHSDAMM		1		
LICHTENRADER STR.		1		
HERMANNSTR. / KRANOLDSTR.		1		
HERMANNSTR. / LEINESTR.		1		
EMSER STR. / KIRCHHOFSTR.		1		
GERMANIAPROMENADE / WALKENRIEDER STR.		1		
HERMANNSTR. / JONASSTR.		1		
HERMANNSTR. / ROLLBERGSTR.		1		
KARL-MARX-STR. / SALTYKOWSTR.		1		
RÜBELANDSTR. / SCHIERKER STR.		1		
Verkehrsunfälle im Bezirk NK				62

**Unfallörtlichkeiten von Fußgängerkehrsunfällen
in der Direktion 5
nach Bezirken (alt) und Polizeiabschnitten**

Pol. Abschnitt	Bezirk (alt)	Ort	2018	Anzahl VU
Verkehrsunfälle im Polizeiabschnitt 55				62
56	NK	BRITZER DAMM		2
		BUCKOWER DAMM		6
		BUCKOWER DAMM / GUTSCHMIDTSTR.		1
		BUSCHKRUGALLEE		2
		DRUSENHEIMER WEG / MARIENFELDER CHAUSSEE / QUARZWEG		2
		FRITZ-ERLER-ALLEE		2
		FRITZ-REUTER-ALLEE / GUTSCHMIDTSTR.		3
		GRADESTR. / TEMPELHOFFER WEG		1
		GROß-ZIETHENER CHAUSSEE / NEUKÖLLNER STR.		1
		JOHANNISTHALER CHAUSSEE		5
		KIRSCHNERWEG / JOHANNISTHALER CHAUSSEE		1
		LIPSCHITZALLEE		1
		MOHRINER ALLEE		1
		NEUKÖLLNER STR.		2
		NEUKÖLLNER STR. / ZWICKAUER DAMM / STUBENRAUCHSTR.		1
		BLASCHKOALLEE / BUSCHKRUGALLEE / SPÄTHSTR.		1
		FRITZ-ERLER-ALLEE / NEUKÖLLNER STR.		1
		GERLINGER STR. / WARMENSTEINACHER STR.		1
		GROß-ZIETHENER CHAUSSEE / NEUDECKER WEG / ALT-RUDOW / WALTERSDORFER CHAUSSEE		1
		LIPSCHITZALLEE / RUDOWER STR.		1
		TIMMENDORFER WEG / WALTERSDORFER CHAUSSEE / LIESELOTTE-BERGER-STR.		1
		FRITZ-ERLER-ALLEE / JOHANNISTHALER CHAUSSEE		1
		FULHAMER ALLEE		2
		RUDOWER STR. / WENDEHALSWEG / ZADEKSTR.		1
		BUSCHKRUGALLEE / PARCHIMER ALLEE		1
		ELLY-HEUSS-KNAPP-STR.		1
		KÖPENICKER STR. / PRIEROSSE STR.		1
		ALT-BUCKOW / AN DEN ACHTERHÖFEN / MARIENFELDER CHAUSSEE / RUFACHER WEG		1
		HOLZMINDENER STR. / TEMPELHOFFER WEG		1
		KOPPELWEG		1
		DRUSENHEIMER WEG		1
		SPÄTHSTR.		1
		BEIFUßWEG / KGA SONNTAGSFREUDE / JOHANNISTHALER CHAUSSEE		1
		THEODOR-LOOS-WEG		1
		WARMENSTEINACHER STR.		1
		BILDHAUERWEG / NEUKÖLLNER STR.		1
		KANALSTR. / SEIDELBASTWEG / STUBENRAUCHSTR.		1
		BUCKOWER DAMM / ROHRLEGERWEG / RUFACHER WEG		1
		FRITZ-REUTER-ALLEE / PARCHIMER ALLEE		2
		FRITZ-ERLER-ALLEE / GRÜNER WEG / GUTSCHMIDTSTR. / KOLIBRIWEG		1
		BAUHÜTTENWEG		1
RUDOWER STR. / JOHANNISTHALER CHAUSSEE		1		
FRITZ-ERLER-ALLEE / GOLDAMMERSTR.		1		
HOLZMINDENER STR.		1		
BLASCHKOALLEE / FRITZ-REUTER-ALLEE (ENDE)		1		
BUCHSBAUMWEG		1		
KORMORANWEG / MÖWENWEG / RUDOWER STR.		2		
KÖPENICKER STR. / ALT-RUDOW		2		
MARIENFELDER CHAUSSEE / MUSCHELKALKWEG		1		
NEUDECKER WEG / AN DER RUDOWER HÖHE		1		
DRÖPKEWEG / AM EICHENQUAST		1		
ERLENBRUCHRING		1		

**Unfallörtlichkeiten von Fußgängerkehrsunfällen
in der Direktion 5
nach Bezirken (alt) und Polizeiabschnitten**

Pol. Abschnitt	Bezirk (alt)	2018	
		Ort	Anzahl VU
56	NK	ROTRAUT-RICHTER-PLATZ	1
		ALT-BUCKOW / ALT-BUCKOW	1
		BAT-YAM-PLATZ	1
		BRITZER DAMM / BRITZER BRÜCKE / BRAUNSCHWEIGER UFER	1
		HANNEMANNSTR. / PINTSCHALLEE / RIESESTR.	1
		IMBUSCHWEG	1
		KÜNHEIMER WEG / MARIENFELDER CHAUSSEE	1
		WILDHÜTERWEG / KÖLNER DAMM	1
		LOWISE-REUTER-RING	1
		NEUHOFFER STR.	1
	Verkehrsunfälle im Bezirk NK	82	
Verkehrsunfälle im Polizeiabschnitt 56			82
Gesamtergebnis			481



**Verkehrsunfälle 2016
mit Beteiligung von Fußgängern
in der Direktion 6
(Treptow-Köpenick; Marzahn-Hellersdorf; Lichtenberg)**

**Unfallörtlichkeiten von Fußgängerkehrsunfällen
in der Direktion 6
nach Bezirken (alt) und Polizeiabschnitten**

Pol. Abschnitt	Bezirk (alt)	Ort	2018	Anzahl VU
61	HS	AHRENSFELDER CHAUSSEE		1
		BUNDESSTR. 2		1
		FALKENBERGER CHAUSSEE		4
		FALKENBERGER CHAUSSEE / RÜDICKENSTR. / ZINGSTER STR.		3
		KONRAD-WOLF-STR.		1
		KONRAD-WOLF-STR. / HOHENSCHÖNHAUSER STR. / WEIßENSEER WEG		2
		PREROWER PLATZ		1
		WARTENBERGER STR.		1
		WEIßENSEER WEG		1
		ZINGSTER STR.		2
		MARIE-ELISABETH-VON-HUMBOLDT-STR. / AHRENSFELDER CHAUSSEE		1
		ZINGSTER STR. / AHRENSHOOPER STR.		1
		FALKENBERGER CHAUSSEE / PRENDENER STR. / VINCENT-VAN-GOGH-STR.		4
		RÜDICKENSTR.		1
		WERNEUCHENER STR.		1
		CHOPINSTR. / HANSASTR. / INDIRA-GANDHI-STR.		1
		GEHRENSEESTR.		2
		AHRENSFELDER CHAUSSEE / DESSAUER STR.		1
		FERDINAND-SCHULTZE-STR.		1
		KYLLBURGER WEG / DARßER STR.		1
		RIBNITZER STR. / ZUM HECHTGRABEN		2
		WARTINER STR.		1
		WUSTROWER STR.		1
		AM FAULEN SEE / HEDWIGSTR. / SUERMONDTSTR.		1
		DARßER STR.		1
		GEHRENSEESTR. / WARTENBERGER STR.		1
		GEHRENSEESTR. / WOLLENBERGER STR.		1
		PLAUENER STR.		1
		GÄRTNERSTR. / GROßE-LEEGER-STR.		1
		DORFSTR.		1
MALCHOWER WEG		2		
RANDOWSTR. / VINCENT-VAN-GOGH-STR.		1		
WARNEMÜNDER STR.		1		
ZINGSTER STR. / RIBNITZER STR.		1		
ERNST-BARLACH-STR.		1		
HELGA-HAASE-STR. / WARTENBERGER STR.		1		
KONRAD-WOLF-STR. / REICHENBERGER STR.		1		
ZINGSTER STR. / DIERHAGENER STR.		1		
Verkehrsunfälle im Bezirk HS				51
Verkehrsunfälle im Polizeiabschnitt 61				51
62	MZ	ALLEE DER KOSMONAUTEN		5
		BÄRENSTEINSTR. / EISENACHER STR. / BLUMBERGER DAMM		1
		DAHMEWEG / MÄRKISCHE ALLEE / POELCHAUSTR.		1
		HELENE-WEIGEL-PLATZ		1
		LANDSBERGER ALLEE		2
		MÄRKISCHE ALLEE		4
		MEHROWER ALLEE		1
		POELCHAUSTR.		1
		RHINSTR. / LANDSBERGER ALLEE		1
		ALT-BIESDORF		1
		BEILSTEINER STR. / ALLEE DER KOSMONAUTEN		1
		HABICHTSHORST / KÖPENICKER STR.		1
		LIEBENSTEINER STR. / MEHROWER ALLEE		1
		MARZAHNER CHAUSSEE		1
		MARZAHNER PROMENADE		4
		RHINSTR.		1
		RHINSTR. / ALLEE DER KOSMONAUTEN		2

**Unfallörtlichkeiten von Fußgängerkehrsunfällen
in der Direktion 6
nach Bezirken (alt) und Polizeiabschnitten**

Pol. Abschnitt	Bezirk (alt)	Ort	2018	Anzahl VU
62	MZ	WEIßENHÖHER STR.		2
		SCHORFHEIDESTR.		1
		SELLA-HASSE-STR.		2
		ALLEE DER KOSMONAUTEN / ALLEE DER KOSMONAUTEN		1
		ELISABETHSTR.		1
		ALLEE DER KOSMONAUTEN / FICHELBERGSTR.		1
		RUDOLF-LEONHARD-STR. / KARL-HOLTZ-STR.		1
		ALBERICHSTR.		1
		LUDWIG-RENN-STR. / STOLZENHAGENER STR. / RAOUL-WALLENBERG-STR.		1
		EITELSTR. / KORNDANDELWEG / OBERFELDSTR.		1
		MÄRKISCHE ALLEE / MEHROWER ALLEE		2
		LANDSBERGER ALLEE / LANDSBERGER ALLEE		1
		PYRAMIDENRING / LANDSBERGER ALLEE		1
		HADUBRANDSTR. / KÖPENICKER STR.		1
		RAOUL-WALLENBERG-STR.		2
		GLAMBECKER RING / BLUMBERGER DAMM		1
		GOLLINER STR.		1
		RADIESCHENPFAD / SCHWARZWURZELSTR.		1
		JAN-PETERSEN-STR.		1
		KIEBITZGRUND / BRUNO-BAUM-STR.		1
		LANGHOFFSTR. / POELCHAUSTR.		2
		MEERANER STR. / ALLEE DER KOSMONAUTEN		1
		WITTENBERGER STR. / NIEMEGKER STR.		1
		MARTHA-ARENDSEE-STR.		1
		FRANK-SCHWEITZER-STR. / LANDSBERGER ALLEE		1
		GRABENSPRUNG / WEIßENHÖHER STR.		1
		MARZAHNER CHAUSSEE / REILER STR.		1
		GERSTENWEG / RAPSWEIG		1
		SEGELFALTERWEG		1
		AM WALDBERG		1
PARSTEINER RING		1		
Verkehrsunfälle im Bezirk MZ				65
Verkehrsunfälle im Polizeiabschnitt 62				65
63	HD	EISENACHER STR.		1
		GÜLZOWER STR.		1
		HULTSCHINER DAMM		2
		JANUSZ-KORCZAK-STR. / LIL-DAGOVER-GASSE / STENDALER STR.		2
		LOUIS-LEWIN-STR. / LOUIS-LEWIN-BRÜCKE		1
		LUDWIGSLUSTER STR. / HELLERSDORFER STR.		1
		RIESAER STR. / STENDALER BRÜCKE		1
		WEIßENFELSER STR. / BÖHLENER STR. / LOUIS-LEWIN-STR.		2
		ALTE HELLERSDORFER STR. / KLAUSDORFER STR.		1
		JANUSZ-KORCZAK-STR. / LYONEL-FEININGER-STR.		1
		LOUIS-LEWIN-STR.		1
		MARK-TWAIN-STR.		1
		RIESAER STR.		4
		STENDALER STR.		4
		HEINRICH-GRÜBER-STR.		1
		QUEDLINBURGER STR. / SCHÖNBURGER STR. / OSCHATZER RING		1
		CHEMNITZER STR. / JÄGERSTR.		1
		CHEMNITZER STR. / HEERSTR.		1
		PILGRAMER STR.		1
		SPREMBERGER STR. / ALTE HELLERSDORFER STR.		1
		ADOLFSTR.		1
		BADENER STR. / HULTSCHINER DAMM		2
		ALTE HELLERSDORFER STR. / KYRITZER STR.		1

**Unfallörtlichkeiten von Fußgängerkehrsunfällen
in der Direktion 6
nach Bezirken (alt) und Polizeiabschnitten**

Pol. Abschnitt	Bezirk (alt)	Ort	2018	Anzahl VU
63	HD	ALICE-SALOMON-PLATZ / KURT-WEILL-GASSE / PETER-WEISS-GASSE / NELLY-SACHS-STR. /		3
		JANUSZ-KORCZAK-STR.		1
		BRANITZER STR. / LOUIS-LEWIN-STR.		1
		LANDSBERGER STR.		1
		ALTE HELLERSDORFER STR.		4
		NEUE GROTTKAUER STR.		3
		AN DER SCHULE		1
		MÄDEWALDER WEG / HEINRICH-GRÜBER-STR.		1
		TANGERMÜNDER STR. / TANGERMÜNDER STR.		1
		SCHÖNBURGER STR.		1
		TETEROWER RING / CECILIENSTR.		1
		USLARER STR.		1
		EISENACHER STR. / SUHLER STR.		1
		GLAUCHAUER STR. / NOSSENER STR.		1
		JANUSZ-KORCZAK-STR. / PETER-WEISS-GASSE / TANGERMÜNDER STR.		1
		KASTANIENALLEE / SENFTENBERGER STR.		1
		OELSNITZER STR.		1
		ALT-MAHLSDORF / LANDSBERGER STR. / PILGRAMER STR. / STRABE 61		1
		Verkehrsunfälle im Bezirk HD		
Verkehrsunfälle im Polizeiabschnitt 63				58
64	LB	AM TIERPARK		3
		AM TIERPARK / ALFRED-KOWALKE-STR.		4
		BUCHBERGER STR.		1
		EHRENFELDSSTR. / RHEINSTEINSTR. / TRESKOWALLEE		3
		FRANKFURTER ALLEE		3
		FRANKFURTER ALLEE / GÜRTELSTR. / MÖLLENDORFFSTR.		4
		HAUPTSTR.		2
		HERZBERGSTR.		1
		HIRSCHBERGER STR. / SCHREIBERHAUER STR.		1
		LANDSBERGER ALLEE		8
		MÖLLENDORFFSTR.		1
		OTTO-SCHMIRGAL-STR.		2
		SIEGFRIEDSTR.		2
		SIEGFRIEDSTR. / LIEBENWALDER STR. / LANDSBERGER ALLEE		1
		VULKANSTR. / LANDSBERGER ALLEE		1
		WEITLINGSTR.		3
		ALT-FRIEDRICHSFELDE		2
		AM CONTAINERBAHNHOF / MÖLLENDORFFSTR.		1
		ANTON-SAEFKOW-PLATZ		3
		ARENSWEG / LANDSBERGER ALLEE		1
		JOSEF-ORLOPP-STR. / STORKOWER STR. / MÖLLENDORFFSTR.		2
		LANDSBERGER ALLEE / WEIßENSEER WEG		1
		SEWANSTR.		1
		SOPHIENSTR. / WEITLINGSTR.		1
		VOLKRADSTR.		1
		BORNITZSTR. / RUSCHESTR.		1
		FANNINGERSTR. / SIEGFRIEDSTR.		1
		JUDITH-AUER-STR. / FRANZ-JACOB-STR. / LANDSBERGER ALLEE		1
		KARL-LADE-STR.		1
		RUMMELSBURGER STR. / ROBERT-UHRIG-STR.		1
		STORKOWER STR. / THAERSTRABENBRÜCKE		1
		MARKSBURGSTR.		1
		ROSENFELDER RING		1
JOSEF-ORLOPP-STR. / SIEGFRIEDSTR.		1		
GENSINGER STR.		2		
GOTLINDESTR.		1		

**Unfallörtlichkeiten von Fußgängerkehrsunfällen
in der Direktion 6
nach Bezirken (alt) und Polizeiabschnitten**

Pol. Abschnitt	Bezirk (alt)	Ort	2018	Anzahl VU
64	LB	RÖMERWEG		1
		RUDOLF-SEIFFERT-STR.		1
		RUSCHESTR. / RUTNIKSTR.		1
		KURZE STR. / ALFRED-KOWALKE-STR.		2
		EHRlichSTR. / LIEPNITZSTR.		1
		ERICH-KURZ-STR.		1
		STORKOWER STR. / ALFRED-JUNG-STR.		1
		DOROTHEASTR. / LISZTSTR. / MARKSBURGSTR. / SANGEALLEE		1
		ALFREDSTR. / ROEDELIIUSPLATZ / SCHOTTSTR.		1
		HILDEGARD-MARCUSSON-STR. / HAUPTSTR.		1
		HAUPTSTR. / KYNASTSTR.		3
		ALFRED-KOWALKE-STR.		3
		ROBERT-UHRIG-STR.		1
		SEDDINER STR.		2
		MÜNSTERLANDSTR. / WEITLINGSTR.		1
		HOHENSCHÖNHAUSER STR. / JUDITH-AUER-STR.		1
		MOLDAUSTR. / VOLKRADSTR.		1
		RHINSTR. / SEDDINER STR.		3
		GUNDELFINGER STR. / MARKSBURGSTR.		1
		HIRSCHBERGER STR.		1
		PARKAUE		1
		EINBECKER STR. / RIBBECKER STR.		1
		NORMANNENSTR. / RATHAUSSTR. / MÖLLENDORFFSTR.		1
		AM WASSERWERK		1
		KRIEMHILDSTR.		1
		BOXHAGENER STR. / HIRSCHBERGER STR. / KYNASTSTR. / MARKTSTR.		2
		ERICH-KUTTNER-STR. / STORKOWER STR.		1
		IRENENSTR. / WEITLINGSTR.		1
MAURITIUSKIRCHSTR. / JOHN-SIEG-STR.		1		
EMMA-IHRER-STR. / HAUPTSTR. / SCHLICHTALLEE		1		
GUSTAV-HOLZMANN-STR.		1		
HOHENSCHÖNHAUSER WEG / MARZAHNER CHAUSSEE		1		
Verkehrsunfälle im Bezirk LB				106
Verkehrsunfälle im Polizeiabschnitt 64				106
65	TP	AM TREPTOWER PARK		1
		BAUMSCHULENSTR.		1
		DÖRPFELDSTR. / FLORIAN-GEYER-STR. / THOMAS-MÜNTZER-STR.		1
		ELSENSTR. / AM TREPTOWER PARK		2
		ELSENSTR. / PUSCHKINALLEE		1
		KIEFHOLZSTR.		3
		KIEFHOLZSTR. / BAUMSCHULENSTR.		1
		KIEFHOLZSTR. / ELSENSTR.		1
		KÖPENICKER STR.		1
		PUSCHKINALLEE		2
		SCHNELLERSTR.		2
		SCHÖNEFELDER CHAUSSEE		1
		STERNDAMM		1
		SÜBER GRUND / DÖRPFELDSTR. / GENOSSENSCHAFTSSTR.		1
		ADLGERGESTELL / DÖRPFELDSTR. / RUDOWER CHAUSSEE		3
		BÄRENLAUCHSTR. / OBERSPREESTR.		1
		BAUMSCHULENSTR. / KÖPENICKER LANDSTR.		1
		DAMMWEG / BERGAUSTR.		1
		ELSENSTR. / BEERMANNSTR.		1
		MICHAEL-BRÜCKNER-STR.		1
		ORTOLFSTR.		1
		STUBENRAUCHSTR. / EISENHUTWEG / SPRINGBORNSTR.		1
ELSENSTR.		3		

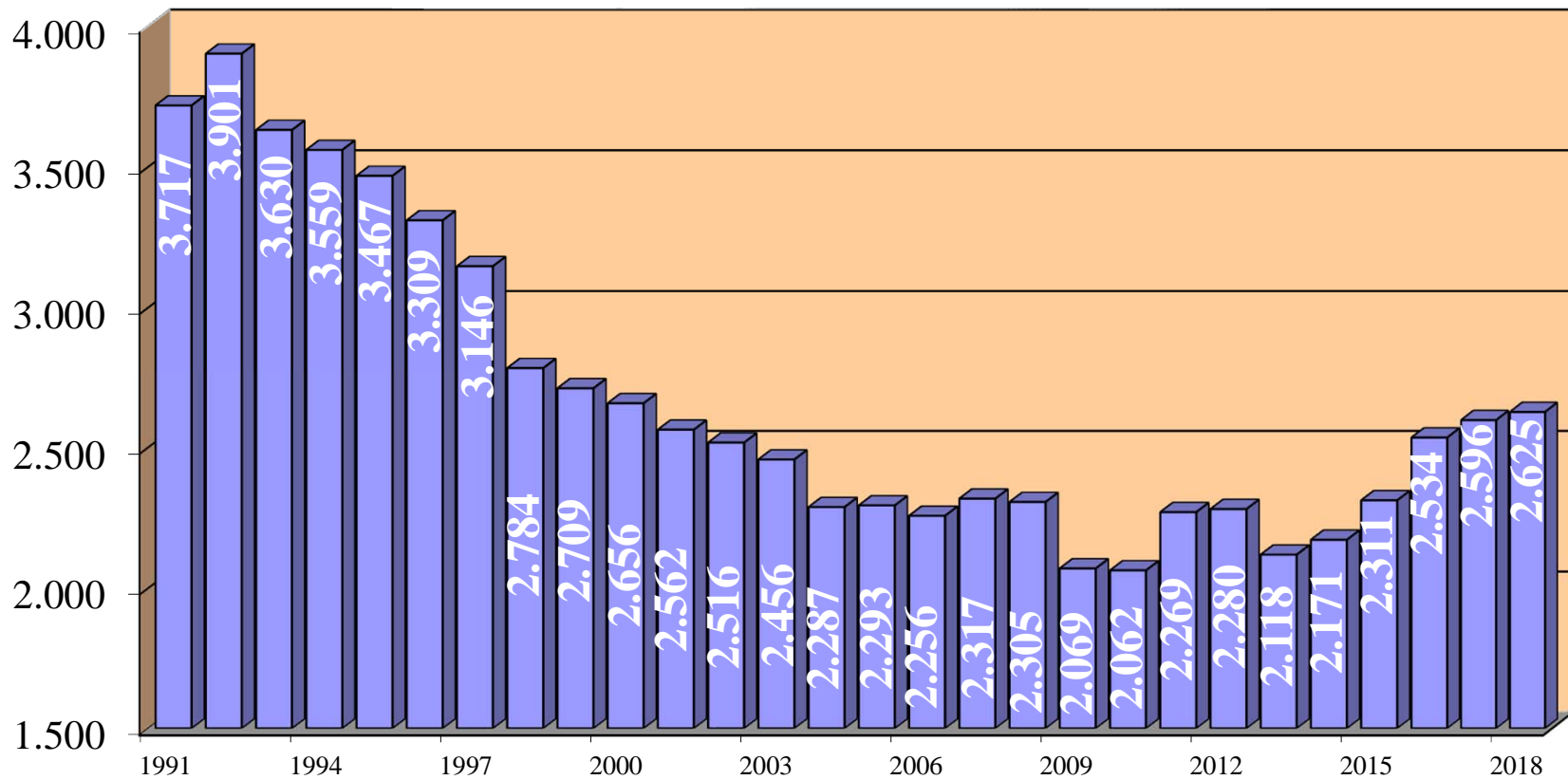
**Unfallörtlichkeiten von Fußgängerkehrsunfällen
in der Direktion 6
nach Bezirken (alt) und Polizeiabschnitten**

Pol. Abschnitt	Bezirk (alt)	Ort	2018	Anzahl VU
65	TP	SÜDOSTALLEE		1
		BRUNO-TAUT-STR.		3
		CHORWEILERSTR.		1
		DÖRPFELDSTR. / ZINSGUTSTR.		1
		GENOSSENSCHAFTSSTR. / MARKTPLATZ		1
		SONNENALLEE / BAUMSCHULENSTR. / HEIDEKAMPWEG / SÜDOSTALLEE		1
		SCHÖNEFELDER CHAUSSEE / SIRIUSSTR.		1
		SCHWALBENWEG		1
		LINDHORSTWEG		1
		SPRINGBORNSTR.		2
		WEGEDORNSTR.		1
		ELSENSTR. / AN DEN TREPTOWERS / MARTIN-HOFFMANN-STR.		1
		LINDHORSTWEG / STERN DAMM		1
		BOUCHÉSTR. / AM TREPTOWER PARK / PUSCHKINALLEE		1
		FENNSTR. / SCHNELLERSTR.		1
		MICHAEL-BRÜCKNER-STR. / BRÜCKENSTR. / SCHNELLERSTR.		3
		CAJAMARCAPLATZ		1
		DÖRPFELDSTR.		4
		ERNST-AUGUSTIN-STR. / AM STUDIO		2
		DAMMWEG / KÖPENICKER LANDSTR.		1
		ALTER SCHÖNEFELDER WEG / KÖPENICKER STR. / RUDOWER STR.		1
		RUDOWER STR. / SCHNELLERSTR.		1
		VENUSSTR. / VENUSSTR.		1
		ADLERGESTELL / OTTO-FRANKE-STR.		1
		ELLERNWEG		1
		KIEFHOLZSTR. / DAMMWEG		2
		AM TREPTOWER PARK / RETHELSTR.		1
		SEGELFLIEGERDAMM		1
		WASSERMANNSTR. / RADICKESTR.		1
		ZINSGUTSTR.		1
		BOUCHÉSTR.		1
ECKSTEINWEG / STERN DAMM		1		
ELSTERSTR. / KRUMME STR. / WALTERSDORFER STR.		1		
MICHAEL-BRÜCKNER-STR. / HASSELWERDERSTR.		1		
RADICKESTR.		1		
SEMMELWEISSTR.		1		
TRÜTZSCHLERSTR.		1		
COLONIAALLEE / PORZER STR.		1		
SÜBER GRUND / RADICKESTR.		1		
Verkehrsunfälle im Bezirk TP				81
Verkehrsunfälle im Polizeiabschnitt 65				81
66	KP	AHORNALLEE / FÜRSTENWALDER DAMM		1
		BAHNHOFSTR.		10
		BAHNHOFSTR. / SEELENBINDERSTR.		1
		ERNST-GRUBE-STR. / OBERSPREESTR. / OTTOMAR-GESCHKE-STR.		1
		FÜRSTENWALDER ALLEE		1
		FÜRSTENWALDER DAMM		2
		GRÜNAUER STR.		1
		KAULSDORFER STR.		2
		MÜGGELHEIMER STR.		3
		MÜGGELSEEDAMM		2
		SEELENBINDERSTR.		2
		TRESKOWALLEE		1
		WENDENSCHLOßSTR.		2
		WILHELMINENHOFSTR.		2
		BÖLSCHESTR.		2


**Unfallörtlichkeiten von Fußgängerkehrsunfällen
in der Direktion 6
nach Bezirken (alt) und Polizeiabschnitten**

Pol. Abschnitt	Bezirk (alt)	Ort	2018	Anzahl VU
66	KP	DOROTHEENSTR. / GRÜNE TRIFT / MÜGGELHEIMER DAMM / MÜGGELHEIMER STR. / PABLO-NERU		1
		EDISONSTR.		1
		EDISONSTR. / GRIECHISCHE ALLEE / SIEMENSSTR.		1
		GLIENICKER STR. / GRÜNAUER STR.		1
		GUTENBERGSTR. / KÖLLNISCHER PLATZ / OBERSPREESTR. / LANGE BRÜCKE (DAHME)		1
		KUNHEIMSTR. / NALEPASTR.		1
		RATHENAUSTR.		1
		GELNITZSTR. / SEELENBINDERSTR.		1
		GLIENICKER STR.		1
		PABLO-NERUDA-STR.		1
		HÄMMERLINGSTR.		1
		HINTER DEM KURPARK		1
		LINDENSTR.		1
		RUMMELSBURGER LANDSTR.		1
		SALVADOR-ALLENDE-STR. / MAYSCHWEG / MÜGGELHEIMER DAMM / STRANDSCHLOßWEG		1
		STELLINGDAMM		1
		STRANDSCHLOßWEG		1
		WASSERSPORTALLEE		1
		BAHNHOFSTR. / KINZERALLEE		1
		LANDJÄGERSTR.		1
		PLÖNZEILE		1
		SCHARNWEBERSTR.		1
		SCHILLERPROMENADE / WILHELMINENHOFSTR.		1
		ALT-KÖPENICK / MÜGGELHEIMER STR. / LUISENHAIN / LANGE BRÜCKE (DAHME)		1
		AN DER WUHLHEIDE		2
		OSTENDSTR. / WALDOWSTR.		1
		RUDOLF-RÜHL-ALLEE / AN DER WUHLHEIDE		1
		MÜGGELHEIMER DAMM		2
		AßMANNSTR.		1
		OBERSPREESTR.		1
		BÖLSCHESTR. / DAHLWITZER LANDSTR. / FÜRSTENWALDER DAMM		1
		MÜGGELHEIMER STR. / WENDENSCHLOßSTR.		3
		FLEMMINGSTR.		1
		FRIEDRICHSHAGENER STR. / PUCHANSTR. (ENDE)		1
		MÜGGELHEIMER STR. / POHLESTR.		1
		CARDINALPLATZ		1
		DAHLWITZER LANDSTR. / SCHÖNEICHER STR. / KURPARK FRIEDRICHSHAGEN		1
		EDISONSTR. / WILHELMINENHOFSTR.		2
		KÖNIGSSEESTR. / REGATTASTR.		1
		ALT-KÖPENICK / DAMMBRÜCKE		1
		DORNRÖSCHENSTR. / MAHLSDORFER STR.		1
		ALTE KAULSDORFER STR.		1
AßMANNSTR. / BÖLSCHESTR.		1		
KLEINSCHESKYSTR.		1		
OSTENDSTR. / SLABYSTR.		1		
Verkehrsunfälle im Bezirk KP				83
Verkehrsunfälle im Polizeiabschnitt 66				83
Gesamtergebnis				444

Entwicklung verunglückter Fußgänger in Berlin seit 1991



Sonderuntersuchung Fußgängerverkehrsunfälle in Berlin



Impressum

Herausgeber: Der Polizeipräsident in Berlin

Redaktion: Stab des Polizeipräsidenten - Sachbereich Verkehr

Gestaltung: PPr St 1422, Dipl.-Ing.-Ök. K. Bergmann, 4664-901422

Erscheinungsweise: jährlich