

Der Polizeipräsident in Berlin

Dir E BVkD VSD 3

Verkehrslagebild



Sonderuntersuchung

"Fußgängerverkehrsunfälle"

in Berlin

2017



Inhaltsverzeichnis	Seite
- Verkehrsunfallentwicklung des Fußgängerverkehrs in Berlin 2017	2
- Eckzahlen der Fußgängerkehrsunfälle in Berlin 2017 nach Bezirken (alt)	7
- Anzahl der Fußgängerkehrsunfälle und Verunglückten in Berlin 2017 nach Bezirken (alt)	8
- Eckzahlen der Fußgängerkehrsunfälle in Berlin 2017 nach Polizeidirektionen	8.1
- Eckzahlen der Fußgängerkehrsunfälle in Berlin 2017 nach Verwaltungsbezirken	8.2
- Verkehrsunfälle in den Bezirken (alt) 2017 nach Kategorien	9
- Anteile der Kategorien an den Gesamt-VU in Berlin 2017	10
- Fußgängerkehrsunfälle in den Polizeidirektionen 2017 nach Kategorien	10.1
- Fußgängerkehrsunfälle in den Verwaltungsbezirken 2017 nach Kategorien	10.2
- Unfallfolgen der beteiligten Verkehrsteilnehmer bei Fußgängerkehrsunfällen in Berlin 2017 nach Bezirken (alt)	11
- Unfallfolgen der beteiligten Verkehrsteilnehmer bei Fußgängerkehrsunfällen in Berlin 2017	12
- Fußgängerkehrsunfälle in den Bezirken (alt) 2017 nach Monaten	13
- Anzahl der Fußgängerkehrsunfälle in Berlin 2017 nach Monaten	14
- Tageszeitliche Verteilung der Fußgängerkehrsunfälle in Berlin 2017 nach Monaten	15
- Anzahl der Fußgängerkehrsunfälle in Berlin 2017 nach Tagesstunden	16
- Fußgängerkehrsunfälle in den Bezirken (alt) 2017 nach Wochentagen	17
- Summe der Fußgängerkehrsunfälle bezogen auf Werktage und Wochenenden in Berlin 2017 nach Bezirken (alt)	18
- Durchschnittliche Anzahl der Fußgängerkehrsunfälle in Berlin 2017 nach Wochentagen	19
- Unfallbeteiligte bei Fußgängerkehrsunfällen in Berlin 2017 darunter mit Straftatbestand § 142 StGB (unerlaubtes Entfernen vom Unfallort)	20
- Unfallverursacher bei Fußgängerkehrsunfällen in den Bezirken (alt) 2017 nach Verkehrsteilnehmerart	21
- Anteilmäßige Verteilung der Unfallverursacher bei Fußgängerkehrsunfällen in Berlin 2017 nach Verkehrsteilnehmerart	22
- Hauptunfallursachen der Fußgänger in Berlin 2017 nach Bezirken (alt)	23
- Anzahl ausgewählter Hauptunfallursachen von Fußgängern in Berlin 2017	24
- Hauptunfallursachen der anderen Verkehrsunfallbeteiligten bei Fußgänger-VU in Berlin 2017 nach Bezirken (alt)	25
- Anzahl ausgewählter Hauptunfallursachen der anderen Verkehrsunfallbeteiligten bei Fußgängerkehrsunfällen in Berlin 2017	26
- Fußgängerbeteiligung an VU in Berlin 2017 nach Altersgruppen und Bezirken (alt)	27
- Fußgängerbeteiligung an VU in Berlin 2017 nach Altersgruppen und Verursacher	28
- Grafische Übersicht der Verkehrsunfälle mit Beteiligung von Fußgängern	29
Unfallörtlichkeiten von Fußgängerkehrsunfällen nach Bezirken (alt) und Polizeiabschnitten in den Polizeidirektionen und grafische Übersicht der VU mit Fußgängern	Anlage
- Direktion 1 (Reinickendorf, Prenzlauer Berg, Pankow, Weißensee)	1
- Direktion 2 (Spandau, Charlottenburg, Wilmersdorf)	2
- Direktion 3 (Mitte, Tiergarten, Wedding)	3
- Direktion 4 (Schöneberg, Zehlendorf, Steglitz, Tempelhof)	4
- Direktion 5 (Kreuzberg, Neukölln, Friedrichshain)	5
- Direktion 6 (Hohenschönhausen, Marzahn, Lichtenberg, Treptow, Köpenick, Hellersdorf)	6
- Entwicklung verunglückter Fußgänger in Berlin seit 1991	7

Verkehrsunfallentwicklung der Fußgänger in Berlin 2016

Allgemeine Verkehrsunfallentwicklung

Das Verkehrsunfallgeschehen unter der Beteiligung von Fußgängern im Jahr 2017 hat sich trotz eines Anstieges zum Jahr 2016 nicht wesentlich verändert.

2.596 Verkehrsunfälle mit Fußgängerbeteiligung wurden im Jahr 2017 statistisch erfasst. Im Vergleich zum Vorjahreszeitraum (2.534 VU) wurde somit ein Anstieg von 2,45% registriert.

Entsprechend der Gesamtzahl der Verkehrsunfälle in Berlin entsprach der Anteil der VU mit Fußgängerbeteiligung 1,81% (2017: 1,79% ;2015: 1,88% ;2014: 1,82% ;2013: 1,82% ;2012: 1,97% ;2011:1,98% ;2010:1,80% ;2009:1,94% ;2008: 2,08% ;2007: 2,07% ;2006: 2,12% ;2005: 2,11% ;2004: 2,04% ;2003: 2,19% ;2002: 2,06% ;2001: 2,01% ;2000: 2,02%).

Bei den Folgen dieser Verkehrsunfälle mussten unterschiedliche Entwicklungen beobachtet werden. Die Anzahl der schwerverletzten Unfallbeteiligten verzeichnete einen Anstieg von 14,39% Schwerverletzte (SV) (2017: 644 SV; 2016: 563 SV; 2015: 537 SV; 2014: 535 SV; 2013: 476 SV; 2012: 571 SV; 2011: 543 SV; 2010: 497 SV; 2009: 457 SV; 2008: 538 SV; 2007: 57 SV; 2006: 520 SV; 2005: 568 SV; 2004: 573 SV; 2003: 599 SV; 2002: 607 SV; 2001: 618 SV; 2000: 696 SV).

Bei den Verkehrsunfällen mit tödlich Verunglückten wurde ein Rückgang um 8 Tote absolut (2017: 13 Tote; 2016: 21 Tote; 2015: 19 Tote; 2014: 23 Tote; 2013: 15 Tote; 2012: 17 Tote; 2011: 29 Tote; 2010: 24 Tote; 2009: 21 Tote;2008: 30 Tote; 2007: 21 Tote; 2006: 32 Tote; 2005: 27 Tote; 2004: 34 Tote; 2003: 31 Tote; 2002: 33 Tote; 2001: 31 Tote; 2000: 34 Tote) verzeichnet.

Diese Tendenz setzte sich nicht bei der Anzahl der leichtverletzten Unfallbeteiligten fort; hier gab es einen Anstieg von 2,29% (2017: 2.096 Leichtverletzte (LV); 2016: 2.049 LV; 2015: 2.208 LV; 2014: 2.022 LV; 2013: 2.021 LV; 2012: 2.137 LV; 2011: 2.162 LV; 2010: 1.926 LV; 2009: 2.034 LV; 2008: 2.160 LV; 2007: 2.157 LV; 2006: 2.135 LV; 2005: 2.093 LV; 2004: 2.086 LV; 2003: 2.269 LV; 2002: 2.289 LV; 2001: 2.300 LV; 2000: 2.381 LV).

Da der Anteil der tödlich verunglückten Verkehrsteilnehmer bei diesen Verkehrsunfällen mit 36,11 % bei weitem den allgemeinen Anteil dieser VU an der Gesamt-VU-Anzahl (s.o.) überschreitet, hatten sich polizeiliche Bemühungen zur Hebung der Verkehrssicherheit auch an der Risikogruppe der Fußgänger zu orientieren. Mindestens jeder 3. Verkehrsunfalltote resultiert aus einem Verkehrsunfall mit Fußgängerbeteiligung.

Die sinkende Anzahl der Verkehrsunfälle mit Todesfolge ließ auch den Anteil dieser Verkehrsunfälle nicht anwachsen (2017: 36,11%; 2016: 37,50%; 2015: 39,58%; 2014: 44,23%; 2013: 40,54%; 2012: 40,48%; 2011: 53,70%; 2010: 54,54%; 2009: 43,24%; 2008: 54,54%; 2007: 37,50%; 2006: 43,24%; 2005: 42,19%; 2004: 47,82%; 2003: 40,26%; 2002: 40,27%; 2001: 47,69%; 2000: 38,20%). Aber auch die Anteile der Schwerverletzten mit 27,79% und die der Leichtverletzten mit 13,74% an den jeweiligen Gesamtzahlen sind bedenklich hoch.

Die Betrachtung der Schwere der Verkehrsunfälle, die sich in der Unfallkategorie widerspiegelt, dokumentiert deutlich, dass Verkehrsunfälle mit Fußgängerbeteiligung zu **93,22%** mit Personenschäden enden. Im Gegensatz dazu wird nur bei jedem zehnten Verkehrsunfall insgesamt in Berlin ein Verkehrsteilnehmer körperlich geschädigt.

Diese Tatsache wird dadurch etwas abgeschwächt, dass **68,95%** der Verkehrsunfälle mit Personenschäden unter Fußgängerbeteiligung VU sind, bei denen es nur zu leichten Verletzungen der Beteiligten gekommen ist.

Unfallfolgen der Beteiligten

Bei der Betrachtung der Unfallfolgen der Beteiligten nach der Verkehrsteilnehmerart wird deutlich, dass die Fußgänger selbst die am meisten gefährdete Gruppe von Verkehrsteilnehmern ist.

Ihr Anteil an der Gesamtzahl der Verunglückten bei Verkehrsunfällen mit Fußgängerbeteiligung beträgt 84,71%.

Des Weiteren verzeichneten die Fußgänger einen Anteil von 100% (13 Tote, s. S.11/12) bei den Verkehrstoten und einen Anteil von 91,30% (588 Schwerverletzte) bei den Schwerverletzten.

Andere Verkehrsteilnehmer trugen ebenfalls körperliche Schädigungen davon. Der größte Anteil hierbei wurde bei den Radfahrern festgestellt (7,12%).

Alle anderen Verkehrsteilnehmergruppen verzeichneten Anteile zwischen 2,18% (Pkw-Führer) und 2,03% (motorisierte Zweiradfürer). Das Fehlen einer schützenden Hülle, wie bei den Kraftfahrzeugen, wird bei den Fußgängern durch die Häufigkeit der körperlichen Schädigungen besonders deutlich.

Örtliche Verteilung der Fußgängerverkehrsunfälle

Im Ergebnis der Untersuchung der Verteilung der Fußgängerverkehrsunfälle ergaben sich gleich zwei bemerkenswerte Aussagen. Zum einen verschob sich die Konzentration von Verkehrsunfällen wieder in den innerstädtischen Bereich, zum anderen fielen die östlichen Randbereiche stärker bei der Anteilsverteilung ab.

Deutlich wird der Zusammenhang zwischen Einkaufsstraßen und dem Verkehrsunfallgeschehen mit Fußgängerbeteiligung. Den größten Anteil verzeichnete der Bezirk Mitte mit 15,87% (412 VU), gefolgt vom Bezirk Charlottenburg-Wilmersdorf mit einem Anteil von 10,02% (260 VU). Die Bezirke Friedrichshain-Kreuzberg (254 VU = 9,78%), Pankow (245 VU = 9,44%) und Tempelhof-Schöneberg (248 VU = 9,55%) vervollständigen dieses Bild.

Im Gegensatz dazu konnten in den Bezirken Marzahn-Hellersdorf (119 VU = 4,58%), Lichtenberg (126 VU = 4,85%) und Spandau (165 VU = 6,36%) die niedrigsten Verkehrsunfallzahlen registriert werden.

Obwohl die Anzahl der Verkehrsunfälle mit Fußgängerbeteiligung insgesamt anstiegen, konnte in zwei Bezirken ein erheblicher Rückgang dieser Verkehrsunfälle verzeichnen. (Lichtenberg mit - 18,18% und Spandau mit - 8,33%)

Zeitliche Verteilung der Fußgängerverkehrsunfälle

Die zeitliche Verteilung der Verkehrsunfälle bestätigte erneut, dass Fußgänger in der „dunklen Jahreszeit“ einem erhöhten Risiko ausgesetzt sind. Deutlich lagen die Monate November (281 VU) und Dezember (296 VU) über dem Jahresdurchschnitt von 216 VU.

Im Gegensatz zum Vorjahr unterlief die Kurve des VU-Geschehen 2017 die Kurve von 2016 in den Monaten Februar, April, Juni und August.

Die niedrigste Anzahl an Verkehrsunfällen wurde im April (148 VU) verzeichnet.

Der tageszeitliche Verlauf des Verkehrsunfallgeschehens mit Fußgängerbeteiligung weist in groben Zügen gleiche Charakteristika wie der Gesamtverlauf des Unfallgeschehens auf.

Ab 6:00 Uhr setzte das Unfallgeschehen ein. Die erste Spitze wurde zwischen 7:00 und 7:59 Uhr erreicht (128 VU).

Danach kam es zu einem leichten Rückgang der Unfallhäufigkeiten, der sich aber mit Beginn der 12. Stunde zu einem stetigen Ansteigen der Verkehrsunfälle wandelte.

Den Höhepunkt erreichte das Unfallgeschehen zwischen 16:00 und 18:59 Uhr (17. Stunde: 264 VU, 18. Stunde: 285 VU, 19. Stunde: 211 VU).

Ein starker Rückgang setzte erst ab 20:00 Uhr ein.

Innerhalb der einzelnen Monate kam es nochmals im tageszeitlichen Ablauf zu leichten Verschiebungen. Die Unfallhäufigkeit ließ in den Sommermonaten deutlich in den Morgenstunden nach. Darüber hinaus wird erkennbar, dass die Spitzenstunde in den einzelnen Monaten variierte, dennoch pegelte sie sich zum überwiegenden Teil in der Zeit von 16:00 - 18:59 Uhr ein.

Der Wochentagsverlauf spiegelte nochmals einen besonderen Eindruck von den Verkehrsunfällen mit Fußgängerbeteiligung wider.

Hier ergab sich deutlich ein Spannungsfeld zwischen den Werktagen und dem Wochenende.

War an den Werktagen die Unfallhäufigkeiten nahe zu gleich, so sanken die Unfallzahlen zum Wochenende drastisch. So ereigneten sich doppelt so viele Verkehrsunfälle an einem Werktag (8 VU je Werktag) als an einem Wochenendtag (4 VU je Wochenendtag).

Im Durchschnitt wurden jeden Tag sieben Verkehrsunfälle mit Fußgängerbeteiligung registriert. Gegenüber dem Vorjahr gab es hier keine Veränderungen.

Unfallverursacher von Verkehrsunfällen mit Fußgängerbeteiligung

Die Betrachtung der Unfallverursacher (Haupt- und Mitverursacher) ergab ein bemerkenswertes Ergebnis: 46,78% aller Verursacher sind Fußgänger (1.277 davon 1.209 Hauptverursacher (HV), 68 Mitverursacher (MV)).

An zweiter Stelle standen die Führer von Pkw (1.061; 1.011 HV, 50 MV) mit einem Anteil von 38,86%. In der weiteren Folge wurden Radfahrer (226; 215 HV, 11 MV) 8,28%, Führer von Lkw (84; 80 HV, 4 MV) 3,08%, Führer von motorisierten Zweirädern (20; 18 HV, 2 MV) 0,73%, Führer von Bussen (17; 17 HV) 0,62% sowie sonstige Verkehrsbeteiligte (43; 42 HV) 1,58% verzeichnet.

Bemerkenswert ist die Betrachtung der **Altersgruppen** der Fußgänger unter dem Aspekt der Verursachung.

Hierbei wird besonders deutlich, dass Kinder noch nicht über ausreichende Kenntnisse und körperliche Fähigkeiten verfügen, um sich gefahrlos auf der Straße bewegen zu können.

Von insgesamt 450 Kindern als Fußgänger, setzten 282 Kinder eine Unfallursache durch eigenes Fehlverhalten. Mit einem Anteil von 62,67% wurde hierbei eine der größten Diskrepanzen festgestellt.

Jugendliche im Alter von 15 bis unter 18 Jahren traten sowohl als Beteiligte (94) als auch als Unfallverursacher (68) im Jahr 2017 eher gering in Erscheinung. Ihr Verursacheranteil betrug 72,34% .

Junge Erwachsene zwischen 18 und unter 25 Jahren bildeten eine größere Gruppe bei den Beteiligten (272). Der Anteil der Verursacher war andererseits mit 54,41% erkennbar geringer als bei den vorher genannten.

Den größten Anteil der Fußgänger nahm die Altersgruppe der Erwachsenen im Alter zwischen 25 und unter 45 Jahren (679) ein. Hier wurde immer noch ein Verursacheranteil von 40,80% registriert.

Die Altersgruppe der Erwachsenen zwischen 45 und unter 65 Jahren (621) trat in einem ähnlichen Umfang in Erscheinung. Dennoch lag der Anteil der Verursacher bei 37,04% an dieser Altersgruppe.

Von den Risikoaltersgruppen verzeichnete die Altersgruppe der Senioren einen der hinteren Plätze. Mit 401 Beteiligten betrug ihr Anteil an der Gesamtzahl der Fußgänger lediglich 15,04%. Bei ihnen lag der Anteil der Unfallverursacher mit 30,67% deutlich unter den vorangegangenen Altersgruppen.

Nicht bei allen Fußgängern konnte das Lebensalter ermittelt werden (siehe S. 6, § 142 StGB). Der Anteil der Fußgänger mit unbekanntem Alter (149) lag bei 5,59%.

Hier wiederum bildete die Gruppe der Unfallverursacher mit einem Anteil von 91,95% einen traurigen Spitzenwert.

Unfallursachen der Fußgänger

An erster Stelle bei den Hauptunfallursachen der Fußgänger stand das Überschreiten der Fahrbahn an sonstigen Stellen ohne auf den Fließverkehr zu achten (854) mit einem Anstieg um 6,48%. Dazu gesellt sich oftmals das plötzlichen Hervortretens hinter Sichthindernissen (173; + 16,89%). In diesem Bereich finden sich sowohl Hinweise darauf, dass sich der Fußgängerstrom überwiegend beim Überschreiten der Fahrbahn an Unfallorten bewegte, die ohne unterstützende Regelungselemente ausgerüstet waren, als auch der Hinweis, dass Fußgänger oft nicht den sicheren aber längeren Weg benutzten, um vermeintliche Zeitvorteile zu erlangen.

Gerade in dieser Hinsicht ist das falsche Verhalten beim Überschreiten der Fahrbahn in der Nähe von Fußgängerfurten und Fußgängerüberwegen (97; + 8,99%) zu betrachten.

Auch das bewusste Missachten von Wechsellichtzeichen spiegelte diesen Aspekt wider (248). Hier konnte im Jahr 2017 ein Rückgang um 8,82% verzeichnet werden.

Wird dann noch das objektive Wahrnehmungsvermögen durch berauschende Mittel wie Alkohol (66; + 11,86%) erheblich herabgesetzt, verstärkt sich das Risiko eines Verkehrsunfalls erheblich.

Andere Unfallursachen, wie das Nichtbenutzen von Gehwegen, das Spielen auf oder neben der Fahrbahn sowie das nicht verkehrsgerechte Bewegungen durch sonstige Fußgänger (Inline-Skater), traten eher in gringerem Umfang in Erscheinung und sind gegenüber dem Vorjahr unverändert.

Unfallursachen der anderen Verkehrsunfallbeteiligten

Nahezu identisch war die Hauptunfallursache bei den anderen Verkehrsunfallbeteiligten, was den Ort der Verursachung anbelangt. Das falsche Verhalten gegenüber Fußgängern an sonstigen Stellen stand hier im Vordergrund (528; - 12,29%).

Oftmals wurde dieses Fehlverhalten durch eine nicht angepasste Geschwindigkeit (24; + 33,33%) begünstigt.

Bedauerlicherweise sind aber auch vermeintlich sichere Überschreitungsmöglichkeiten wie Fußgängerfurten nicht selten von Fehlverhaltensweisen von Fahrzeugführern (497; + 13,21%) betroffen.

Hier bildete aber nicht immer die Missachtung des Wechsellichtzeichens das Primat, sondern sehr oft wurde im Verlauf des Räumens von Kreuzungen und Einmündungen vergessen, dass die Grünphasen für den Fußgängerkehr bereits eingesetzt hatten.

Im engen Zusammenhang sind auch hier die Fehlverhaltensweisen beim Abbiegen zu betrachten (527; + 14,32%).

Nicht selten wurde die ÖPNV-Haltestelle beim Fahrgastwechsel zum Unfallort. Hier überwiegen hauptsächlich Pkw-Führer und Radfahrer als Unfallverursacher. Letzteren war nicht immer bewusst, dass bei durch Haltestellenbereiche führenden Radwegen für sie eine entsprechende Pflicht der Rücksichtnahme besteht (35; + 45,83%).

Eine weitere typische Unfallursache von Radfahrern ist in diesem Zusammenhang die Benutzung von Fußgängerwegen mit gleichzeitiger falscher Verhaltensweise gegenüber Fußgängern (99).

Das entsprechend verkehrsrechtlich korrekte Verhalten an Fußgängerüberwegen wurde von der Mehrzahl der Fahrzeugführer eingehalten, so dass es hier nur zu einer geringen Unfallverursachung (60; - 21,05%) gekommen ist.

Trotz dieser geringen Anzahl war der Fußgängerüberweg als Unfallort nicht ganz unproblematisch. Der überwiegende Teil der Verkehrsunfälle, die sich in diesem Bereich ereigneten, wurden durch das Reaktionsvermögen einzelner Fahrzeugführer in Verbindung mit starkem Bremsen meistens in Auffahrunfälle gewandelt. Die vermeintliche Sicherheit, wie sie die Anzahl der körperlichen Schädigungen von Fußgängern hier dokumentiert, war als solche nicht eindeutig gegeben.

Unerlaubtes Entfernen vom Unfallort gemäß § 142 StGB

Unfälle mit Fußgängerbeteiligung führten, wie beschrieben, sehr häufig zu körperlichen Schädigungen. Im höchsten Maße erstaunlich ist dabei die Anzahl der Straftatbestände nach § 142 StGB. Die Straftäter rekrutierten sich aus allen Verkehrsbeteiligungsarten, ihre Anteile lagen hier sehr stark differenziert vor.

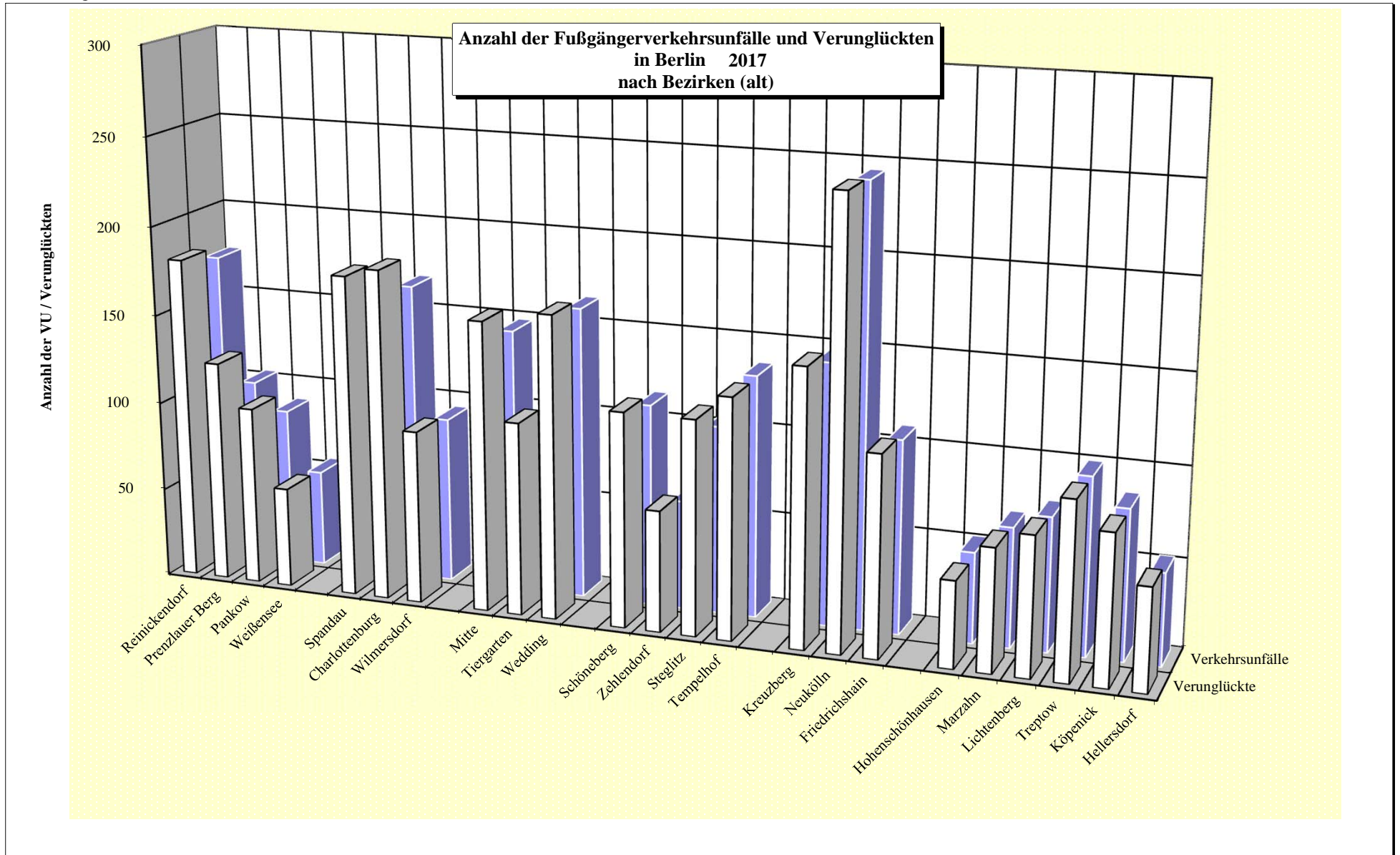
Immerhin verzeichneten Fußgänger selbst einen Anteil von 6,33% und damit entsprechend den VU-Folgen einen der niedrigsten Anteile.

Führer von Pkw (13,25%) und Radfahrern (22,90%) lagen bei diesen Verkehrsunfällen weit über dem allgemeinen Trend.

Bedenklich ist auch der hohe Anteil bei den Führern von Lkw (16,13%). Auch bei Führern von motorisierten Zweirädern (8,89%) war der Anteil 2017 stark erhöht.

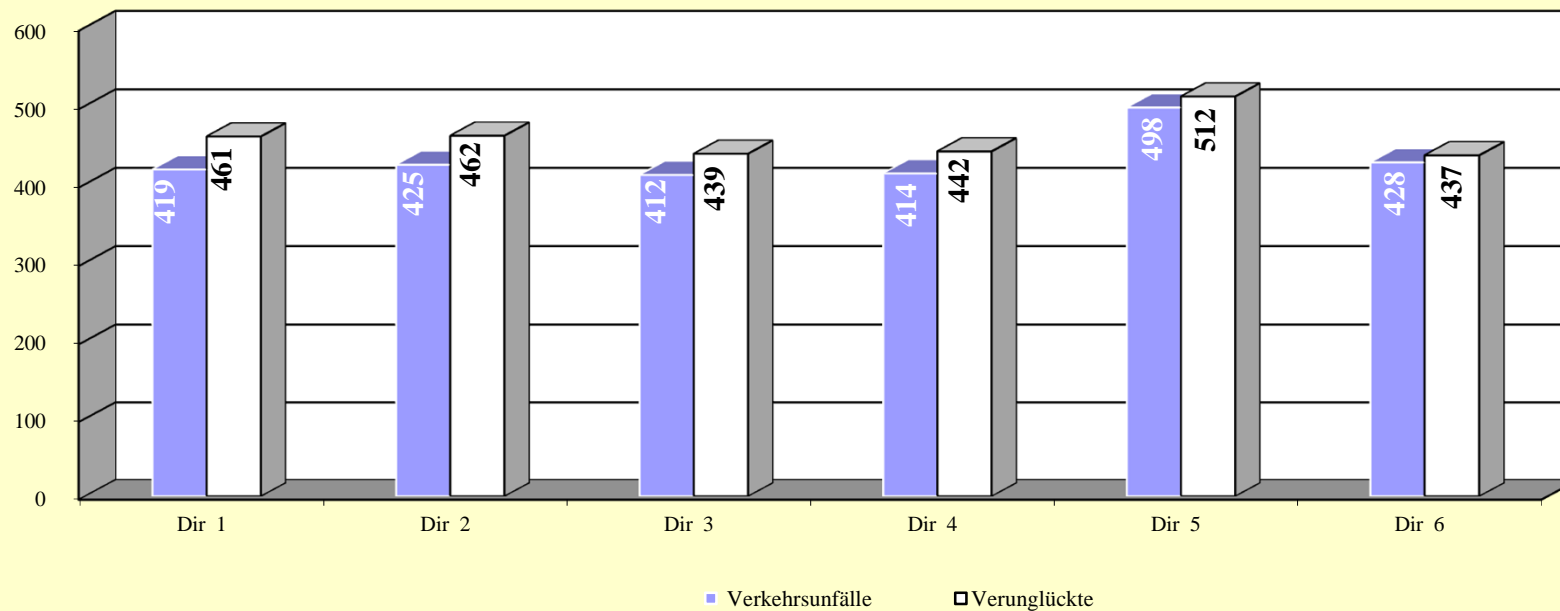
Unabhängig von der Anzahl stellt diese Verhaltensweise eine durch die Gesellschaft nicht hinnehmbare Rücksichtslosigkeit (Straftat!) dar.

Bezirk (alt)	Eckzahlen der Fußgängerverkehrsunfälle in Berlin 2017 nach Bezirken (alt)													
	Anzahl der VU		Anzahl der Toten		Anzahl der Schwerverletzten		Anzahl der Leichtverletzten		Anteil an VU insgesamt in %		Anteil an Verunglückten in %		Anzahl der Verunglückten insgesamt	
	2017	2016	2017	2016	2017	2016	2017	2016	2017	2016	2017	2016	2017	2016
Reinickendorf	174	162	0	2	43	39	138	134	6,70	6,39	6,57	6,65	181	175
Prenzlauer Berg	103	95	0	1	21	19	103	78	3,97	3,75	4,50	3,72	124	98
Pankow	88	75	0	0	24	21	76	60	3,39	2,96	3,63	3,08	100	81
Weißensee	54	58	1	0	8	15	47	44	2,08	2,29	2,03	2,24	56	59
Spandau	165	180	1	3	49	44	130	144	6,36	7,10	6,54	7,25	180	191
Charlottenburg	167	188	0	2	43	37	142	156	6,43	7,42	6,72	7,41	185	195
Wilmerdorf	93	79	0	0	24	13	73	70	3,58	3,12	3,52	3,15	97	83
Mitte	147	159	2	0	31	23	129	134	5,66	6,27	5,88	5,96	162	157
Tiergarten	102	118	0	0	18	26	90	95	3,93	4,66	3,92	4,60	108	121
Wedding	163	156	0	2	40	36	129	132	6,28	6,16	6,14	6,46	169	170
Schöneberg	113	101	2	2	23	21	95	88	4,35	3,99	4,36	4,22	120	111
Zehlendorf	61	54	0	0	26	12	42	42	2,35	2,13	2,47	2,05	68	54
Steglitz	105	115	2	1	29	30	89	82	4,04	4,54	4,36	4,29	120	113
Tempelhof	135	122	1	3	51	31	82	96	5,20	4,81	4,87	4,94	134	130
Kreuzberg	146	149	1	2	26	19	127	133	5,62	5,88	5,59	5,85	154	154
Neukölln	244	217	2	1	49	43	195	172	9,40	8,56	8,94	8,20	246	216
Friedrichshain	108	108	0	0	25	20	87	94	4,16	4,26	4,07	4,33	112	114
Hohenschönhausen	51	59	0	0	13	16	36	47	1,96	2,33	1,78	2,39	49	63
Marzahn	67	60	0	0	20	21	49	38	2,58	2,37	2,51	2,24	69	59
Lichtenberg	75	95	0	0	19	32	59	64	2,89	3,75	2,83	3,65	78	96
Treptow	99	76	0	1	25	12	74	67	3,81	3,00	3,60	3,04	99	80
Köpenick	84	76	0	1	26	23	58	55	3,24	3,00	3,05	3,00	84	79
Hellersdorf	52	32	1	0	11	10	46	24	2,00	1,26	2,11	1,29	58	34
Berlin (Insgesamt)	2 596	2.534	13	21	644	563	2.096	2.049	100,00	100,00	100,00	100,00	2.753	2.633



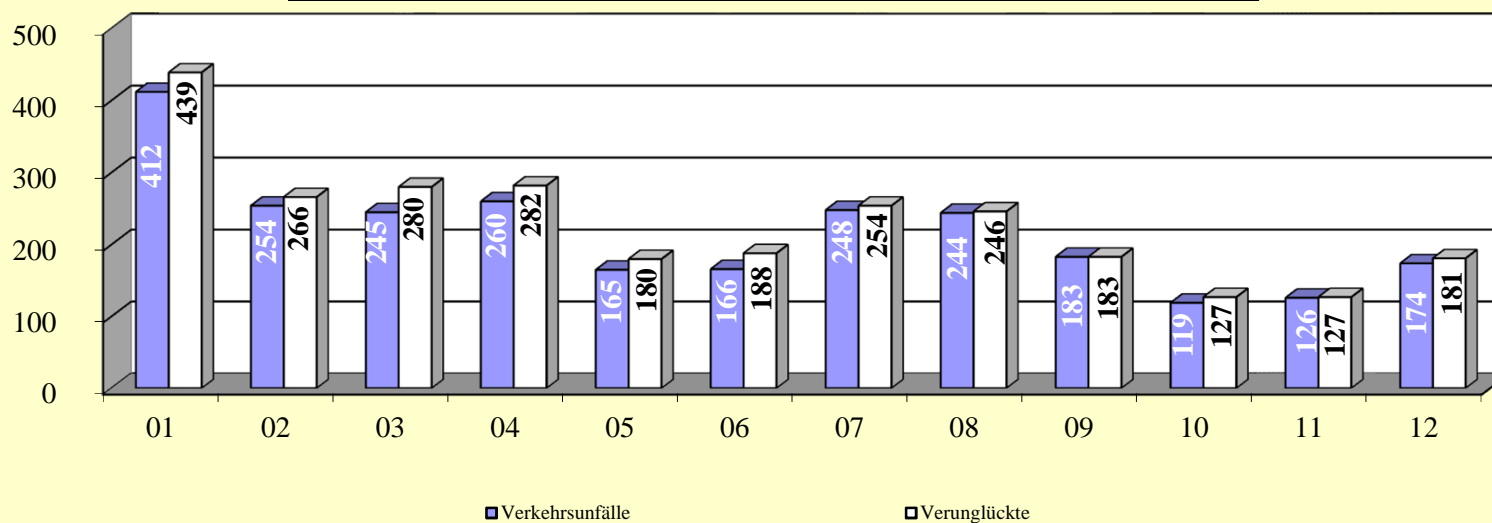
Polizeidirektion	Eckzahlen der Fußgängerverkehrsunfälle in Berlin 2017 nach Polizeidirektionen													
	Anzahl der VU		Anzahl der Toten		Anzahl der Schwerverletzten		Anzahl der Leichtverletzten		Anteil an VU insgesamt in %		Anteil an Verunglückten in %		Anzahl der Verunglückten insgesamt	
	2017	2016	2017	2016	2017	2016	2017	2016	2017	2016	2017	2016	2017	2016
Dir 1	419	390	1	3	96	94	364	316	16,14	15,39	16,75	15,69	461	413
Dir 2	425	447	1	5	116	94	345	370	16,37	17,64	16,78	17,81	462	469
Dir 3	412	433	2	2	89	85	348	361	15,87	17,09	15,95	17,01	439	448
Dir 4	414	392	5	6	129	94	308	308	15,95	15,47	16,06	15,50	442	408
Dir 5	498	474	3	3	100	82	409	399	19,18	18,71	18,60	18,38	512	484
Dir 6	428	398	1	2	114	114	322	295	16,49	15,71	15,87	15,61	437	411
Berlin (Insgesamt)	2 596	2 534	13	21	644	563	2 096	2 049	100,00	100,00	100,00	100,00	2 753	2.633

Eckzahlen der Fußgängerverkehrsunfälle in Berlin 2017 nach Polizeidirektionen



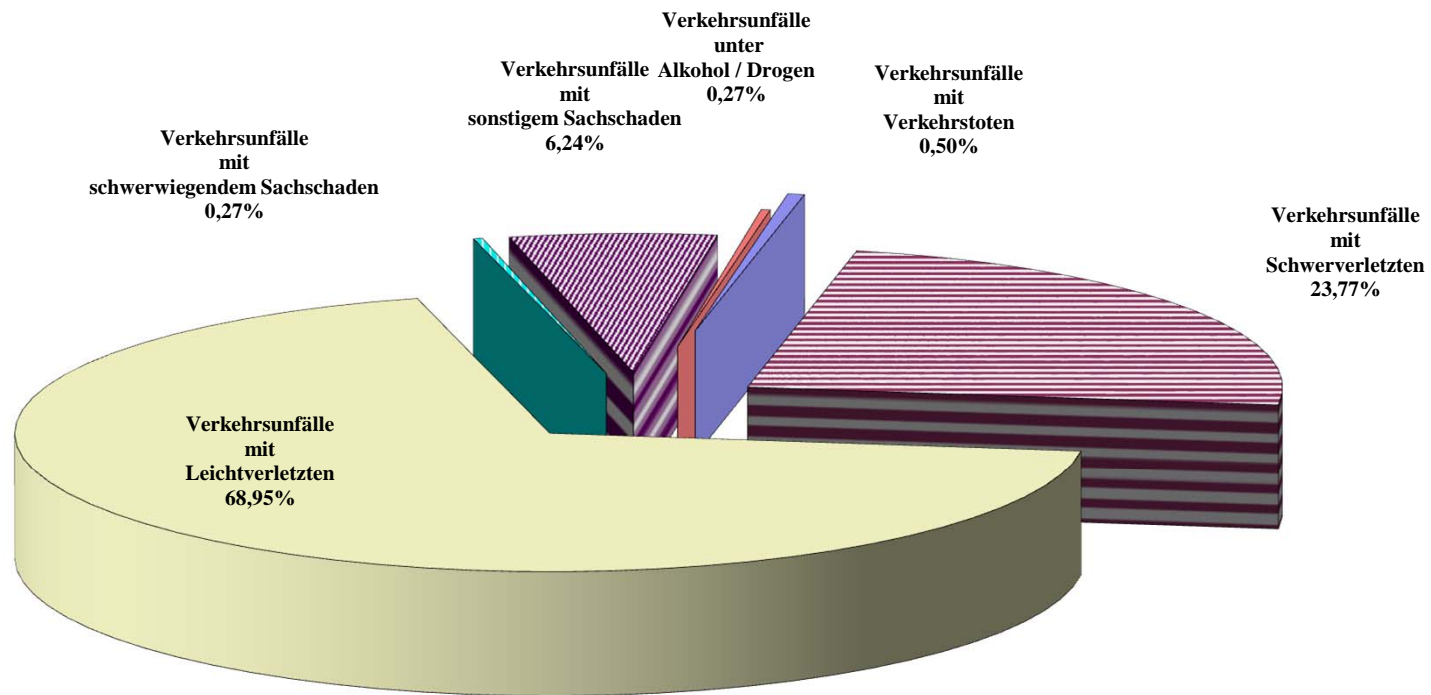
Verwaltungsbezirke		Eckzahlen der Fußgängerverkehrsunfälle in Berlin 2017 nach Verwaltungsbezirken													
		Anzahl der VU		Anzahl der Toten		Anzahl der Schwerverletzten		Anzahl der Leichtverletzten		Anteil an VU insgesamt in %		Anteil an Verunglückten		Anzahl der Verunglückten insgesamt	
		2017	2016	2017	2016	2017	2016	2017	2016	2017	2016	2017	2016	2017	2016
Mitte (01)		412	433	2	2	89	85	348	361	15,87	17,09	15,95	17,01	439	448
Friedrichshain-Kreuzberg (02)		254	257	1	2	51	39	214	227	9,78	10,14	9,66	10,18	266	268
Pankow (03)		245	228	1	1	53	55	226	182	9,44	9,00	10,17	9,04	280	238
Charlottenburg-Wilmersdorf (04)		260	267	0	2	67	50	215	226	10,02	10,54	10,24	10,56	282	278
Spandau (05)		165	180	1	3	49	44	130	144	6,36	7,10	6,54	7,25	180	191
Steglitz-Zehlendorf (06)		166	169	2	1	55	42	131	124	6,39	6,67	6,83	6,34	188	167
Tempelhof-Schöneberg (07)		248	223	3	5	74	52	177	184	9,55	8,80	9,23	9,15	254	241
Neukölln (08)		244	217	2	1	49	43	195	172	9,40	8,56	8,94	8,20	246	216
Treptow-Köpenick (09)		183	152	0	2	51	35	132	122	7,05	6,00	6,65	6,04	183	159
Marzahn-Hellersdorf (10)		119	92	1	0	31	31	95	62	4,58	3,63	4,61	3,53	127	93
Lichtenberg (11)		126	154	0	0	32	48	95	111	4,85	6,08	4,61	6,04	127	159
Reinickendorf (12)		174	162	0	2	43	39	138	134	6,70	6,39	6,57	6,65	181	175
Berlin (Insgesamt)		2 596	2 534	13	21	644	563	2 096	2 049	100,00	100,00	100,00	100,00	2 753	2 633

Eckzahlen der Fußgängerverkehrsunfälle in Berlin 2017 nach Verwaltungsbezirken



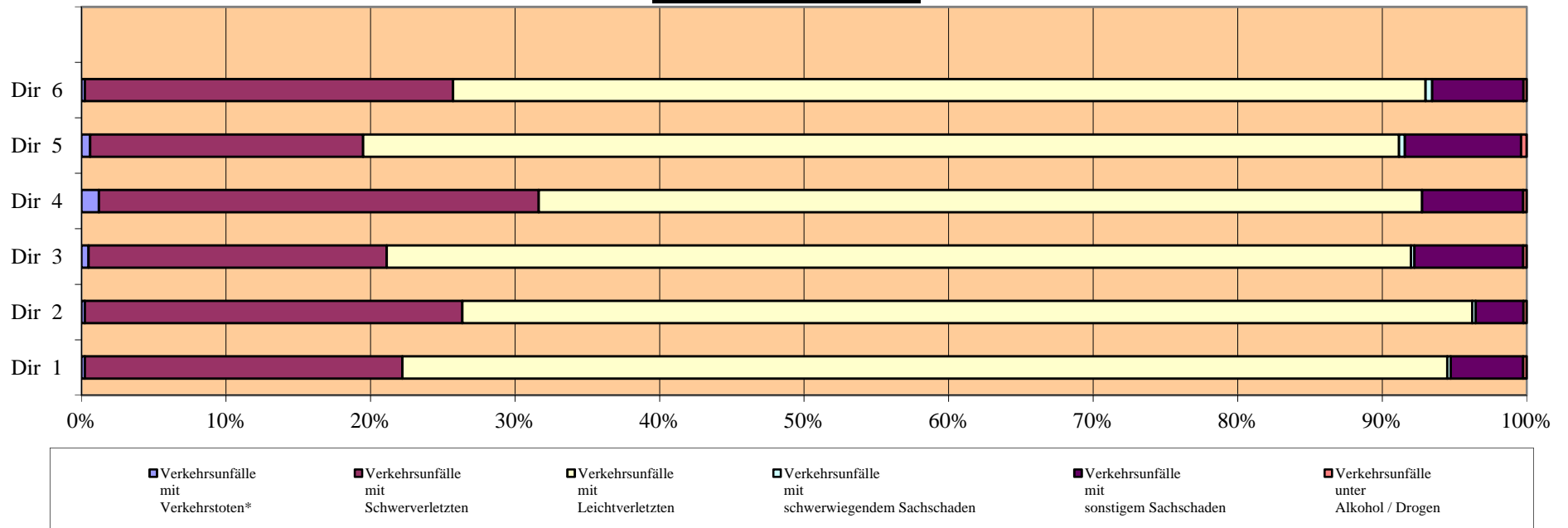
Bezirk (alt)	Verkehrsunfälle in den Bezirken (alt) 2017 nach Kategorien					
	Verkehrsunfälle mit Verkehrstoten	Verkehrsunfälle mit Schwerverletzten	Verkehrsunfälle mit Leichtverletzten	Verkehrsunfälle mit schwerwiegendem Sachschaden	Verkehrsunfälle mit sonstigem Sachschaden	Verkehrsunfälle unter Alkohol / Drogen
	(Kategorie 1)	(Kategorie 2)	(Kategorie 3)	(Kategorie 4)	(Kategorie 5)	(Kategorie 6)
Reinickendorf	0	43	118	1	11	1
Prenzlauer Berg	0	20	79	0	4	0
Pankow	0	22	65	0	1	0
Weißensee	1	7	41	0	5	0
Spandau	1	49	109	0	5	1
Charlottenburg	0	39	123	1	4	0
Wilmersdorf	0	23	65	0	5	0
Mitte	2	28	104	0	13	0
Tiergarten	0	17	77	0	7	1
Wedding	0	40	111	1	11	0
Schöneberg	2	22	84	0	4	1
Zehlendorf	0	26	32	0	3	0
Steglitz	2	29	66	0	8	0
Tempelhof	1	49	71	0	14	0
Kreuzberg	1	24	106	1	13	1
Neukölln	2	46	178	1	17	0
Friedrichshain	0	24	73	0	10	1
Hohenschönhausen	0	13	31	1	5	1
Marzahn	0	20	44	0	3	0
Lichtenberg	0	18	51	1	5	0
Treptow	0	25	69	0	5	0
Köpenick	0	24	54	0	6	0
Hellersdorf	1	9	39	0	3	0
Berlin	13	617	1 790	7	162	7

**Anteile der Kategorien an den Gesamt-VU in Berlin
2017**

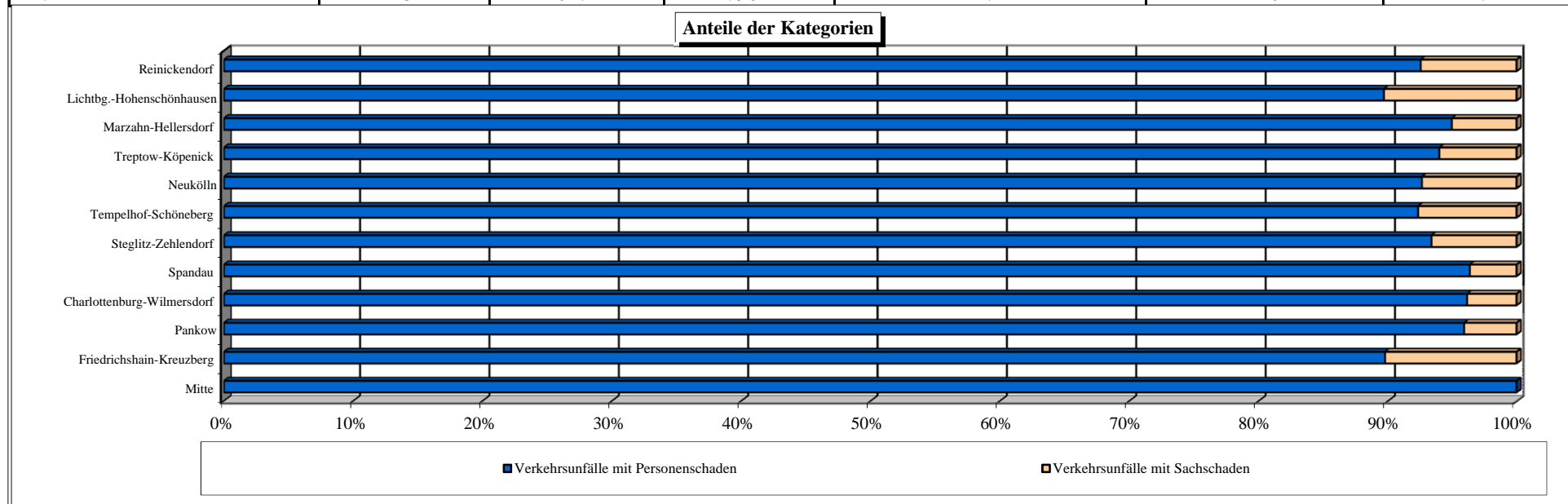


Polizeidirektion	Fußgängerverkehrsunfälle in den Polizeidirektionen 2017 nach Kategorien					
	Verkehrsunfälle mit Verkehrstoten	Verkehrsunfälle mit Schwerverletzten	Verkehrsunfälle mit Leichtverletzten	Verkehrsunfälle mit schwerwiegendem Sachschaden	Verkehrsunfälle mit sonstigem Sachschaden	Verkehrsunfälle unter Alkohol / Drogen
Dir 1	1	92	303	1	21	1
Dir 2	1	111	297	1	14	1
Dir 3	2	85	292	1	31	1
Dir 4	5	126	253	0	29	1
Dir 5	3	94	357	2	40	2
Dir 6	1	109	288	2	27	1
Berlin	13	617	1.790	7	162	7

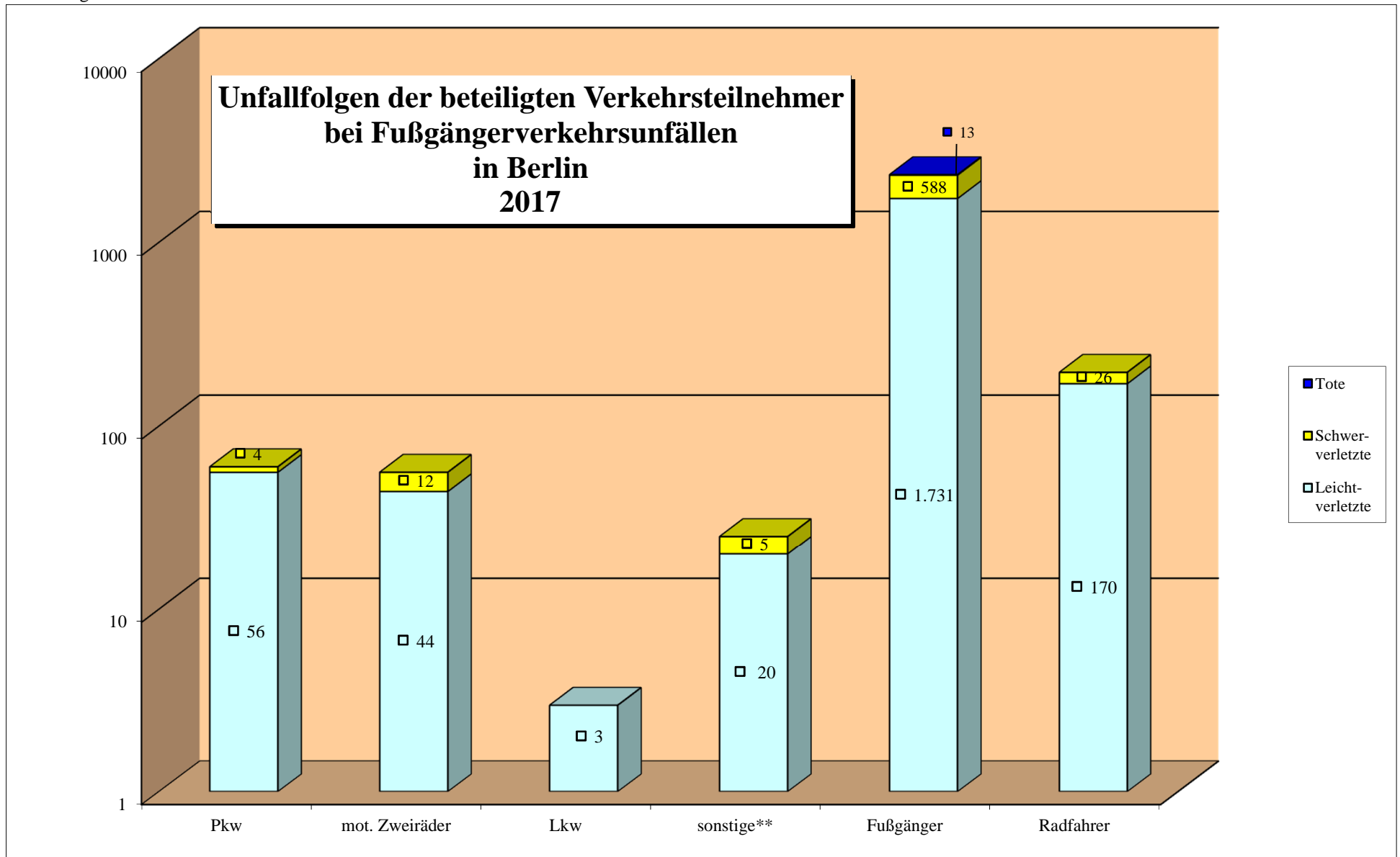
Anteile der Kategorien



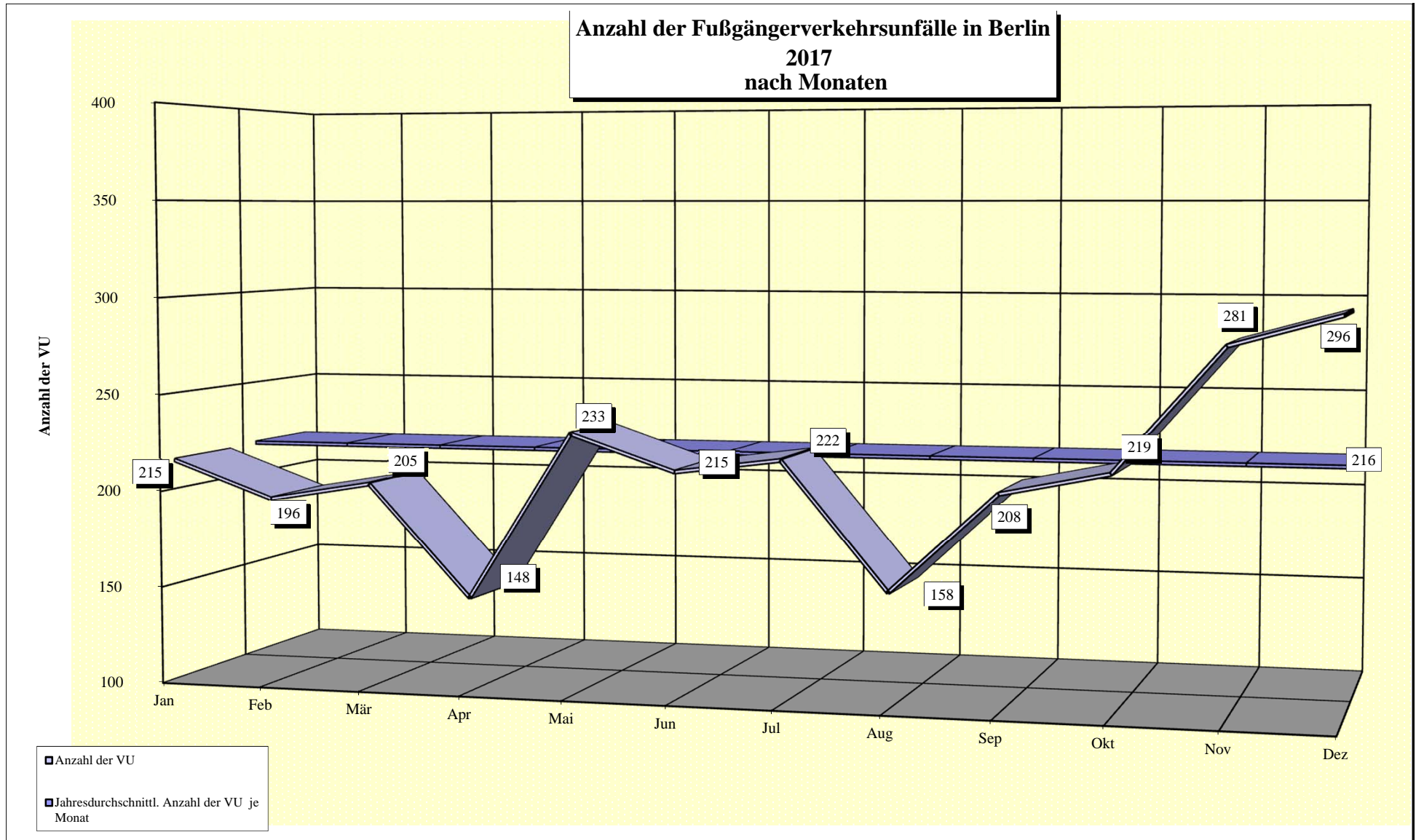
Verwaltungsbezirke		Fußgängerverkehrsunfälle in den Verwaltungsbezirken 2017 nach Kategorien					
		Verkehrsunfälle mit Verkehrstoten	Verkehrsunfälle mit Schwerverletzten	Verkehrsunfälle mit Leichtverletzten	Verkehrsunfälle mit schwerwiegendem Sachschaden	Verkehrsunfälle mit sonstigem Sachschaden	Verkehrsunfälle unter Alkohol / Drogen
Mitte	(01)	2	85	292	1	31	1
Friedrichshain-Kreuzberg	(02)	1	48	179	1	23	2
Pankow	(03)	1	49	185	0	10	0
Charlottenburg-Wilmersdorf	(04)	0	62	188	1	9	0
Spandau	(05)	1	49	109	0	5	1
Steglitz-Zehlendorf	(06)	2	55	98	0	11	0
Tempelhof-Schöneberg	(07)	3	71	155	0	18	1
Neukölln	(08)	2	46	178	1	17	0
Treptow-Köpenick	(09)	0	49	123	0	11	0
Marzahn-Hellersdorf	(10)	1	29	83	0	6	0
Lichtenberg	(11)	0	31	82	2	10	1
Reinickendorf	(12)	0	43	118	1	11	1
Berlin		13	617	1 790	7	162	7



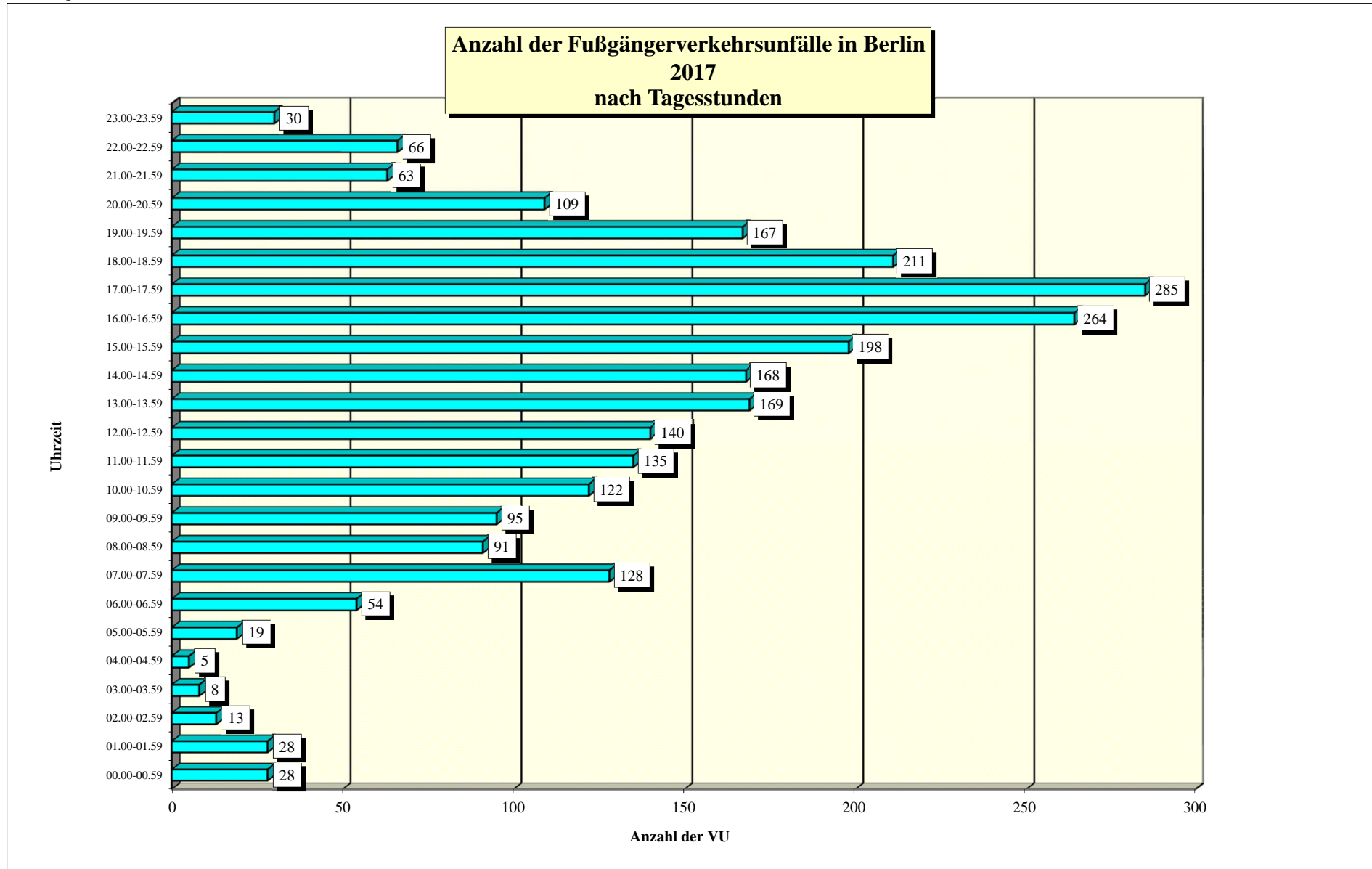
Bezirk (alt)	Unfallfolgen der beteiligten Verkehrsteilnehmer bei Fußgängerverkehrsunfällen in Berlin 2017 nach Bezirken (alt)																	
	Pkw			mot. Zweiräder			Lkw			sonstige**			Fußgänger			Radfahrer		
	Tote	Schwer- verletzte	Leicht- verletzte	Tote	Schwer- verletzte	Leicht- verletzte	Tote	Schwer- verletzte	Leicht- verletzte	Tote	Schwer- verletzte	Leicht- verletzte	Tote	Schwer- verletzte	Leicht- verletzte	Tote	Leicht- verletzte	
Reinickendorf	-	-	5	-	-	4	-	-	-	-	-	2	-	41	113	-	1	5
Prenzlauer Berg	-	-	1	-	-	3	-	-	-	-	-	2	-	21	68	-	-	24
Pankow	-	-	4	-	-	2	-	-	-	-	-	4	-	24	57	-	-	5
Weißensee	-	-	1	-	-	1	-	-	1	-	-	1	1	8	39	-	-	2
Spandau	-	1	8	-	-	3	-	-	-	-	-	1	1	46	110	-	2	4
Charlottenburg	-	-	4	-	-	3	-	-	-	-	-	4	-	40	118	-	1	11
Wilmerdorf	-	-	-	-	-	2	-	-	-	-	-	-	-	24	64	-	-	7
Mitte	-	-	5	-	1	4	-	-	-	-	-	-	2	25	86	-	5	29
Tiergarten	-	-	2	-	-	-	-	-	-	-	-	1	-	17	76	-	1	8
Wedding	-	-	4	-	-	3	-	-	-	-	-	2	-	37	113	-	3	5
Schöneberg	-	-	-	-	-	1	-	-	-	-	-	-	2	22	79	-	1	12
Zehlendorf	-	-	2	-	-	1	-	-	-	-	2	-	-	23	31	-	1	3
Steglitz	-	1	3	-	2	4	-	-	1	-	-	-	2	25	72	-	-	3
Tempelhof	-	-	3	-	1	-	-	-	1	-	-	1	1	49	73	-	1	4
Kreuzberg	-	1	-	-	-	4	-	-	-	-	-	1	1	23	107	-	1	13
Neukölln	-	-	4	-	2	2	-	-	-	-	-	1	2	44	173	-	2	7
Friedrichshain	-	-	1	-	1	1	-	-	-	-	-	-	-	20	66	-	4	17
Hohenschönhausen	-	-	1	-	-	1	-	-	-	-	-	-	-	12	30	-	1	2
Marzahn	-	-	1	-	1	-	-	-	-	-	1	1	-	17	47	-	-	0
Lichtenberg	-	-	3	-	-	1	-	-	-	-	2	-	-	17	51	-	-	2
Treptow	-	1	-	-	1	3	-	-	-	-	-	1	-	23	65	-	-	3
Köpenick	-	-	1	-	2	1	-	-	-	-	-	-	-	22	52	-	1	3
Hellersdorf	-	-	3	-	1	-	-	-	-	-	-	-	1	8	41	-	1	1
Berlin	0	4	56	0	12	44	0	0	3	0	5	20	13	588	1.731	0	26	170



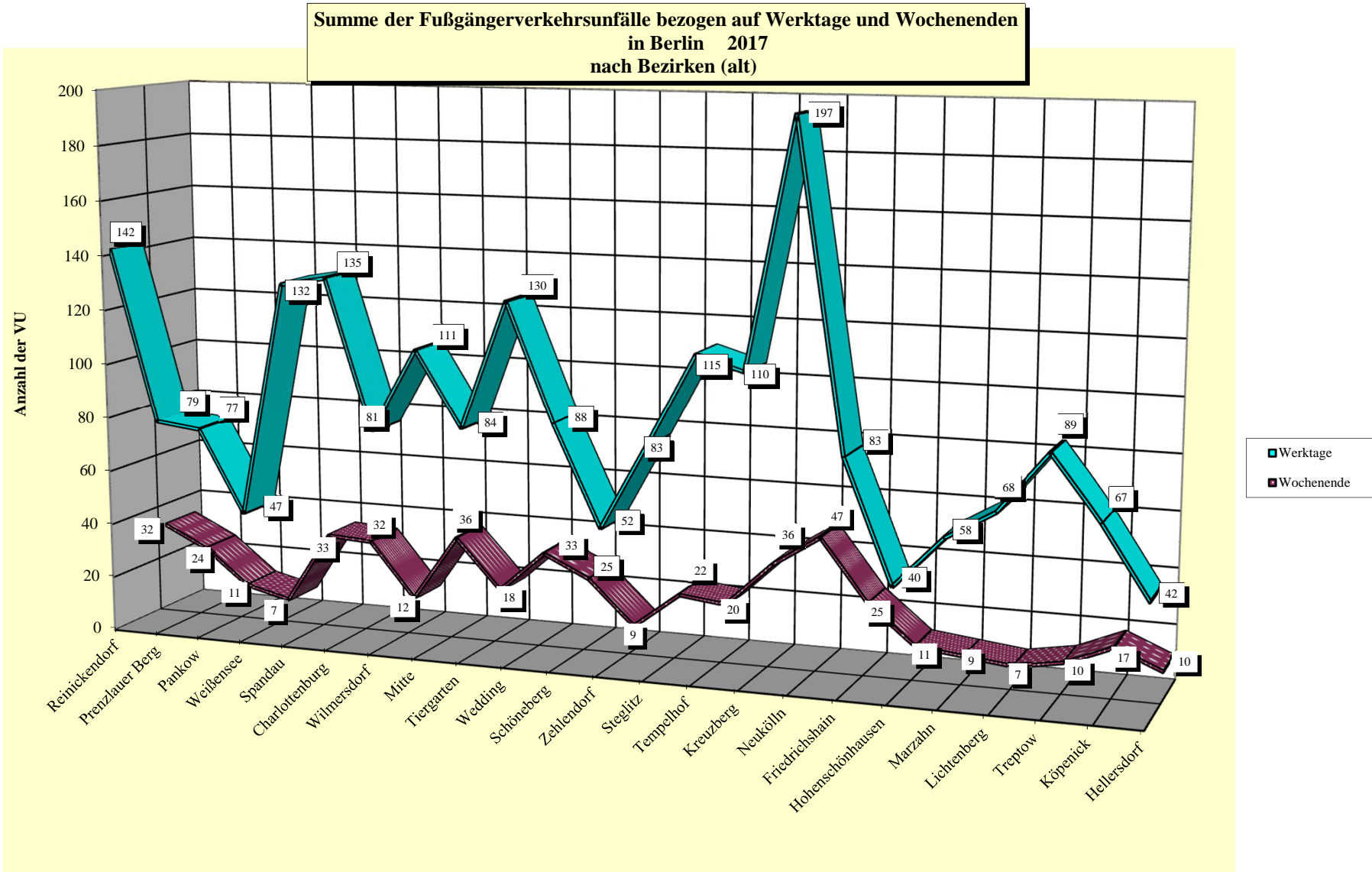
Bezirk (alt)	Fußgängerverkehrsunfälle in den Bezirken (alt) 2017 nach Monaten												
	Jan	Feb	Mär	Apr	Mai	Jun	Jul	Aug	Sep	Okt	Nov	Dez	insges.
Reinickendorf	15	17	13	6	17	15	17	10	18	10	18	18	174
Prenzlauer Berg	6	6	8	9	11	10	6	7	8	9	6	17	103
Pankow	5	7	10	3	9	4	7	7	10	8	10	8	88
Weißensee	6	4	5	2	5	4	6	4	4	6	1	7	54
Spandau	11	13	10	9	17	5	13	13	11	16	23	24	165
Charlottenburg	20	13	15	7	8	11	17	11	15	14	18	18	167
Wilmerdorf	7	8	6	3	8	9	7	5	2	5	20	13	93
Mitte	12	10	9	8	18	17	18	11	18	6	10	10	147
Tiergarten	8	6	7	8	6	3	13	14	9	6	6	16	102
Wedding	15	12	13	15	12	15	15	6	9	17	20	14	163
Schöneberg	8	12	9	7	12	16	6	4	5	12	10	12	113
Zehlendorf	2	5	5	2	4	6	5	4	4	7	5	12	61
Steglitz	4	5	11	8	11	5	8	8	4	13	12	16	105
Tempelhof	14	9	9	7	21	20	9	5	7	11	13	10	135
Kreuzberg	14	7	13	13	14	11	15	10	10	15	12	12	146
Neukölln	28	25	18	14	19	16	19	12	12	19	37	25	244
Friedrichshain	7	9	8	4	9	12	9	3	12	11	14	10	108
Hohenschönhausen	3	6	5	3	3	5	3	2	5	4	6	6	51
Marzahn	6	2	8	3	5	2	4	5	10	5	4	13	67
Lichtenberg	9	4	9	3	5	6	3	6	11	4	9	6	75
Treptow	7	9	9	5	8	9	7	5	10	8	7	15	99
Köpenick	6	4	3	7	10	9	8	1	9	5	14	8	84
Hellersdorf	2	3	2	2	1	5	7	5	5	8	6	6	52
Berlin	215	196	205	148	233	215	222	158	208	219	281	296	2.596



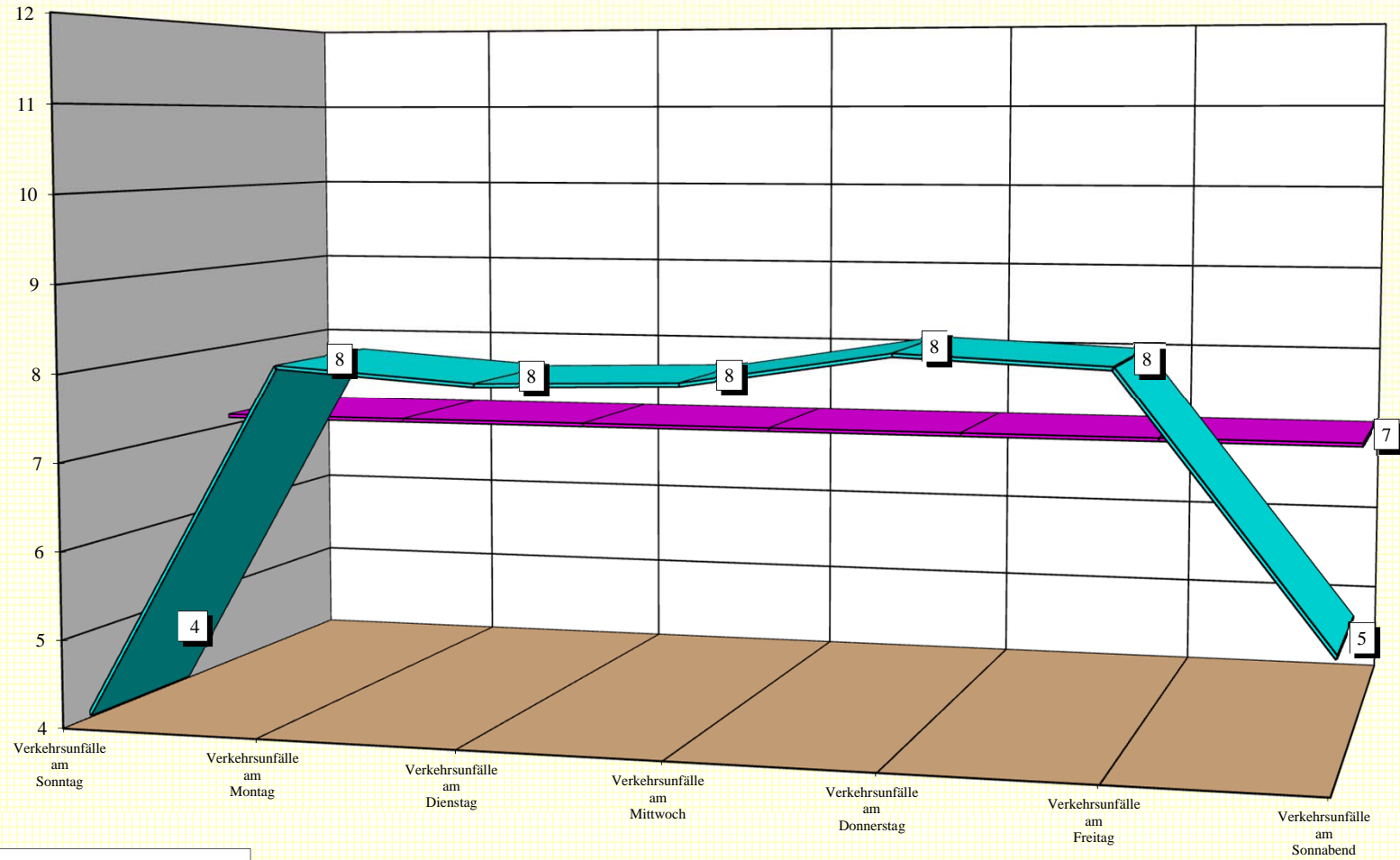
Stunde	Tageszeitliche Verteilung der Fußgängerverkehrsunfälle in Berlin 2017 nach Monaten											
	Januar	Februar	März	April	Mai	Juni	Juli	August	September	Oktober	November	Dezember
00.00-00.59	4	2	2	3	2	0	1	2	0	2	4	6
01.00-01.59	5	1	1	2	2	2	4	3	2	2	0	4
02.00-02.59	1	0	1	2	3	0	1	2	0	1	2	0
03.00-03.59	1	0	0	1	0	0	1	0	2	2	1	0
04.00-04.59	0	0	0	1	1	0	1	0	1	0	0	1
05.00-05.59	1	1	1	2	1	0	3	1	0	3	5	1
06.00-06.59	7	7	3	3	2	1	1	1	3	3	14	9
07.00-07.59	22	4	12	8	10	9	6	2	13	11	11	20
08.00-08.59	4	10	13	3	8	10	8	5	7	12	6	5
09.00-09.59	6	9	12	5	10	11	12	5	11	7	3	4
10.00-10.59	7	7	10	15	14	9	13	8	9	12	11	7
11.00-11.59	5	8	8	10	9	15	11	15	17	14	14	9
12.00-12.59	9	7	10	4	16	16	14	10	16	14	12	12
13.00-13.59	11	19	15	13	8	20	9	19	17	11	13	14
14.00-14.59	15	14	20	4	24	14	12	11	12	12	15	15
15.00-15.59	14	14	20	11	24	20	21	12	15	21	16	10
16.00-16.59	16	16	18	14	27	17	21	14	24	16	40	41
17.00-17.59	32	15	11	9	23	26	24	13	20	19	48	45
18.00-18.59	15	29	12	15	18	15	16	4	10	17	23	37
19.00-19.59	14	19	15	3	10	10	15	11	12	18	17	23
20.00-20.59	10	7	8	8	6	4	8	9	13	9	11	16
21.00-21.59	7	4	7	5	7	4	8	4	2	4	6	5
22.00-22.59	5	2	5	7	6	10	6	5	2	5	4	9
23.00-23.59	4	1	1	0	2	2	6	2	0	4	5	3
Insgesamt	215	196	205	148	233	215	222	158	208	219	281	296



Bezirk (alt)	Fußgängerverkehrsunfälle in den Bezirken (alt) 2017 nach Wochentagen						
	Verkehrsunfälle am Sonntag	Verkehrsunfälle am Montag	Verkehrsunfälle am Dienstag	Verkehrsunfälle am Mittwoch	Verkehrsunfälle am Donnerstag	Verkehrsunfälle am Freitag	Verkehrsunfälle am Sonnabend
Reinickendorf	20	28	27	27	28	32	12
Prenzlauer Berg	12	15	15	15	16	18	12
Pankow	6	12	14	18	19	14	5
Weißensee	1	8	9	11	9	10	6
Spandau	13	26	25	22	31	28	20
Charlottenburg	10	30	25	30	25	25	22
Wilmersdorf	5	17	23	12	19	10	7
Mitte	8	19	18	23	23	28	28
Tiergarten	9	16	15	15	16	22	9
Wedding	15	24	30	23	24	29	18
Schöneberg	11	19	14	13	25	17	14
Zehlendorf	5	17	9	9	8	9	4
Steglitz	5	19	13	23	15	13	17
Tempelhof	11	24	17	24	25	25	9
Kreuzberg	18	14	28	23	20	25	18
Neukölln	22	49	47	36	33	32	25
Friedrichshain	11	17	13	14	17	22	14
Hohenschönhausen	4	12	5	7	8	8	7
Marzahn	3	11	12	12	14	9	6
Lichtenberg	4	9	14	11	19	15	3
Treptow	4	16	18	21	18	16	6
Köpenick	8	10	12	17	14	14	9
Hellersdorf	5	8	9	9	8	8	5
Berlin	210	420	412	415	434	429	276



Durchschnittliche Anzahl der Fußgängerverkehrsunfälle nach Wochentagen

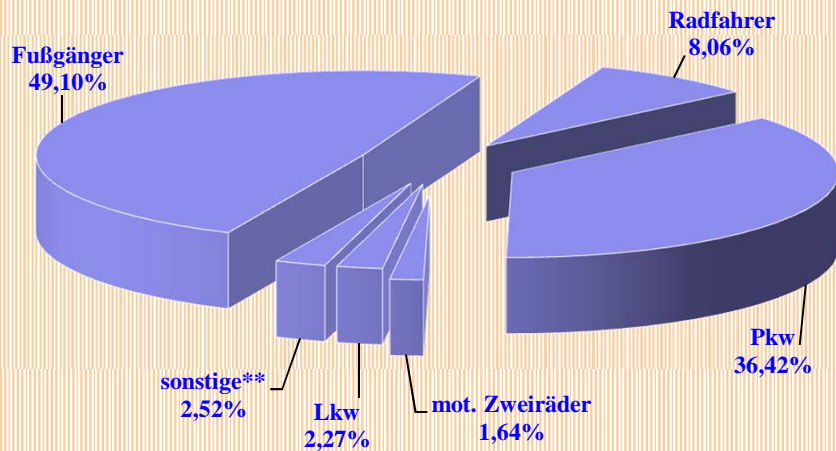


■ Durchschnittl. VU je Wochentag

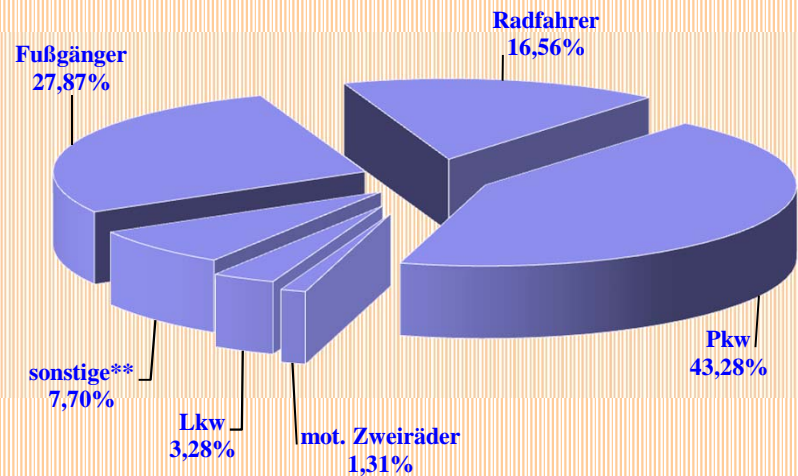
■ Jahresdurchschnittl. VU je Tag

Direktionen	Unfallbeteiligte bei Fußgängerverkehrsunfällen in Berlin 2017 darunter mit Straftatbestand § 142 StGB (unerlaubtes Entfernen vom Unfallort)											
	Anzahl	Pkw darunter mit § 142	Anzahl	mot. Zweiräder darunter mit § 142	Anzahl	Lkw darunter mit § 142	Anzahl	sonstige** darunter mit § 142	Anzahl	Fußgänger darunter mit § 142	Anzahl	Radfahrer darunter mit § 142
Dir 1	309	38	12	0	21	3	31	8	433	28	76	23
Dir 2	335	44	10	0	22	3	27	11	439	16	58	13
Dir 3	299	43	14	2	23	3	18	6	431	45	94	15
Dir 4	326	34	17	1	21	1	16	6	431	22	55	11
Dir 5	376	62	22	4	18	5	19	6	515	41	107	20
Dir 6	348	43	15	1	19	5	27	10	438	18	51	19
Berlin	1993	264	90	8	124	20	138	47	2687	170	441	101
Anteil des § 142 an der Art der Verkehrsbeteiligung		13,25%		8,89%		16,13%		34,06%		6,33%		22,90%

Anteil der Unfallbeteiligten in Berlin 2017 nach Art der Verkehrsbeteiligung



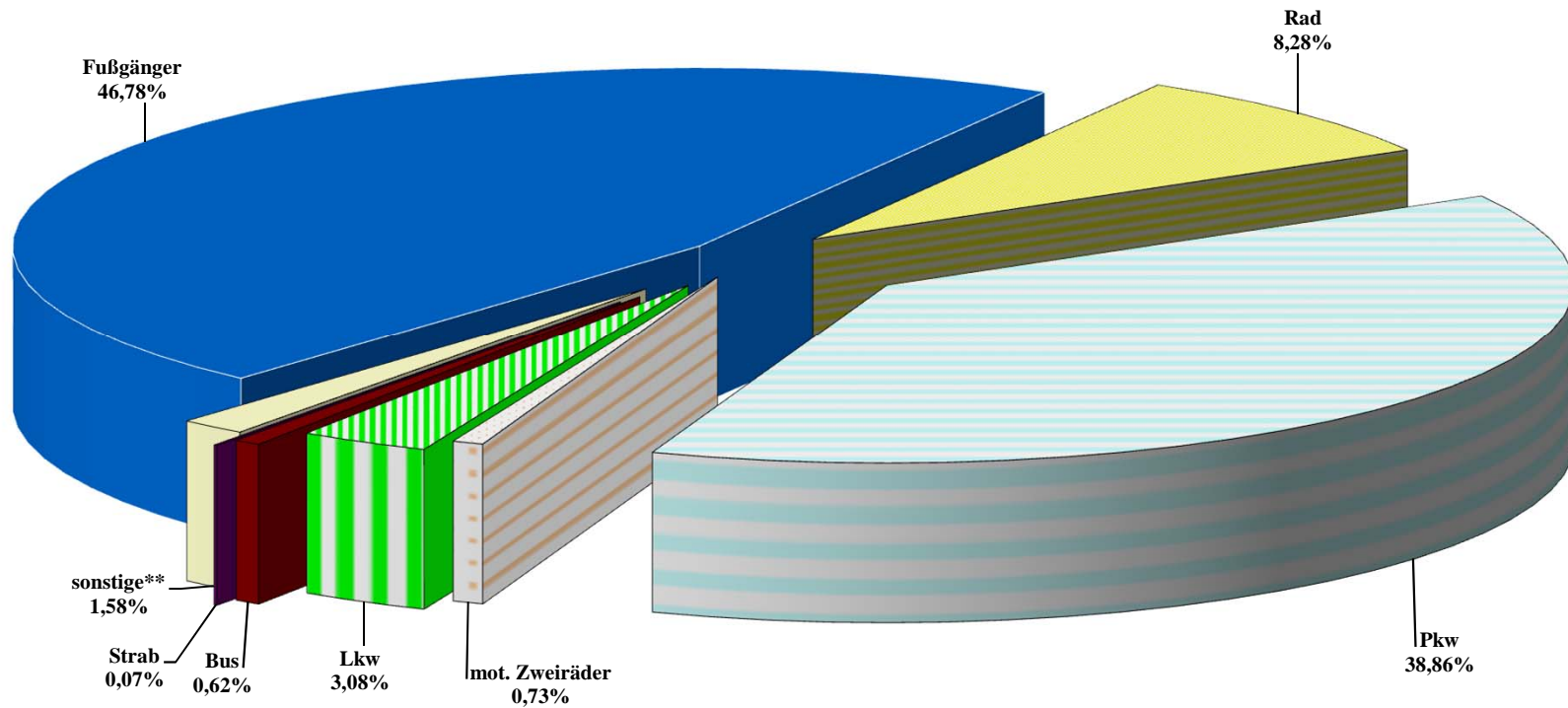
Anteil der Unfallbeteiligten mit § 142 in Berlin 2017 nach Art der Verkehrsbeteiligung



** Sonstige: alle Beteiligten bei denen Vk-Art nicht bekannt, bzw. alle nicht aufgeführten Beteiligungsarten

Bezirk (alt)	Unfallverursacher bei Fußgängerverkehrsunfällen in den Bezirken (alt) 2017 nach Verkehrsteilnehmerart							
	Pkw	mot. Zweiräder	Lkw	Bus	Strab	sonstige**	Fußgänger	Rad
Reinickendorf	82	1	10	1	0	7	78	5
Prenzlauer Berg	30	0	1	0	1	0	60	20
Pankow	44	1	3	0	0	0	39	9
Weißensee	25	0	2	0	0	0	29	3
Spandau	68	0	5	3	0	8	77	9
Charlottenburg	66	0	5	2	0	4	77	18
Wilmersdorf	52	1	2	0	0	1	31	10
Mitte	45	3	8	0	0	1	81	20
Tiergarten	41	0	5	1	0	0	52	11
Wedding	61	1	7	2	0	4	82	14
Schöneberg	40	0	2	4	0	1	59	12
Zehlendorf	28	0	1	0	0	0	26	6
Steglitz	53	1	4	0	0	2	45	2
Tempelhof	59	2	9	0	0	2	65	4
Kreuzberg	50	2	5	0	0	2	84	14
Neukölln	106	4	4	0	0	4	118	20
Friedrichshain	31	1	1	1	0	1	63	14
Hohenschönhausen	18	0	1	0	0	0	28	6
Marzahn	27	2	0	1	0	2	36	4
Lichtenberg	34	0	3	0	0	1	33	8
Treptow	39	0	3	1	1	0	51	7
Köpenick	35	1	3	0	0	1	43	6
Hellersdorf	27	0	0	1	0	2	20	4
Berlin	1 061	20	84	17	2	43	1 277	226

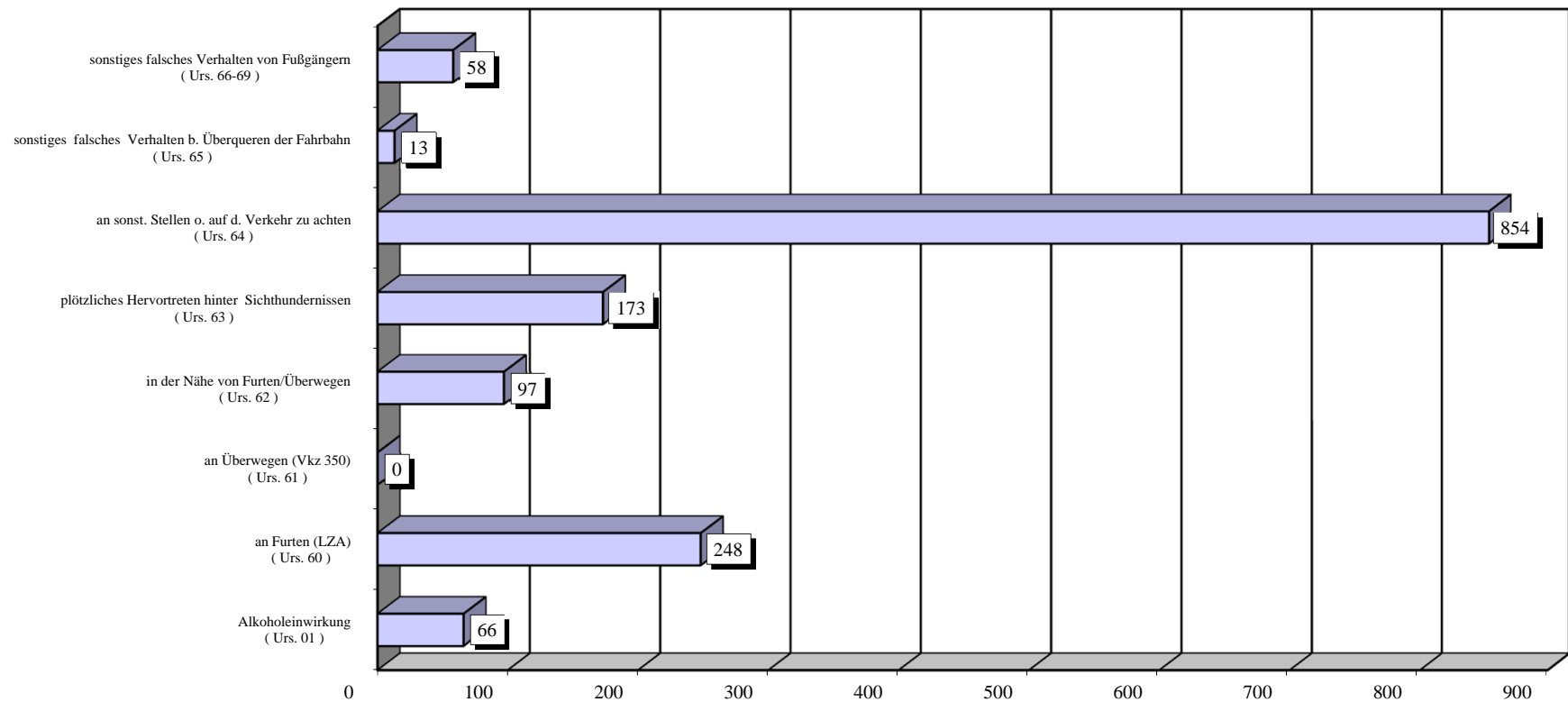
**Anteilmäßige Verteilung der Unfallverursacher bei Fußgängerverkehrsunfällen
in Berlin
2017
nach Verkehrsteilnehmerart**



** Sonstige: alle Verursacher bei denen Vk-Art nicht bekannt, bzw. alle nicht aufgeführten Beteiligungsarten

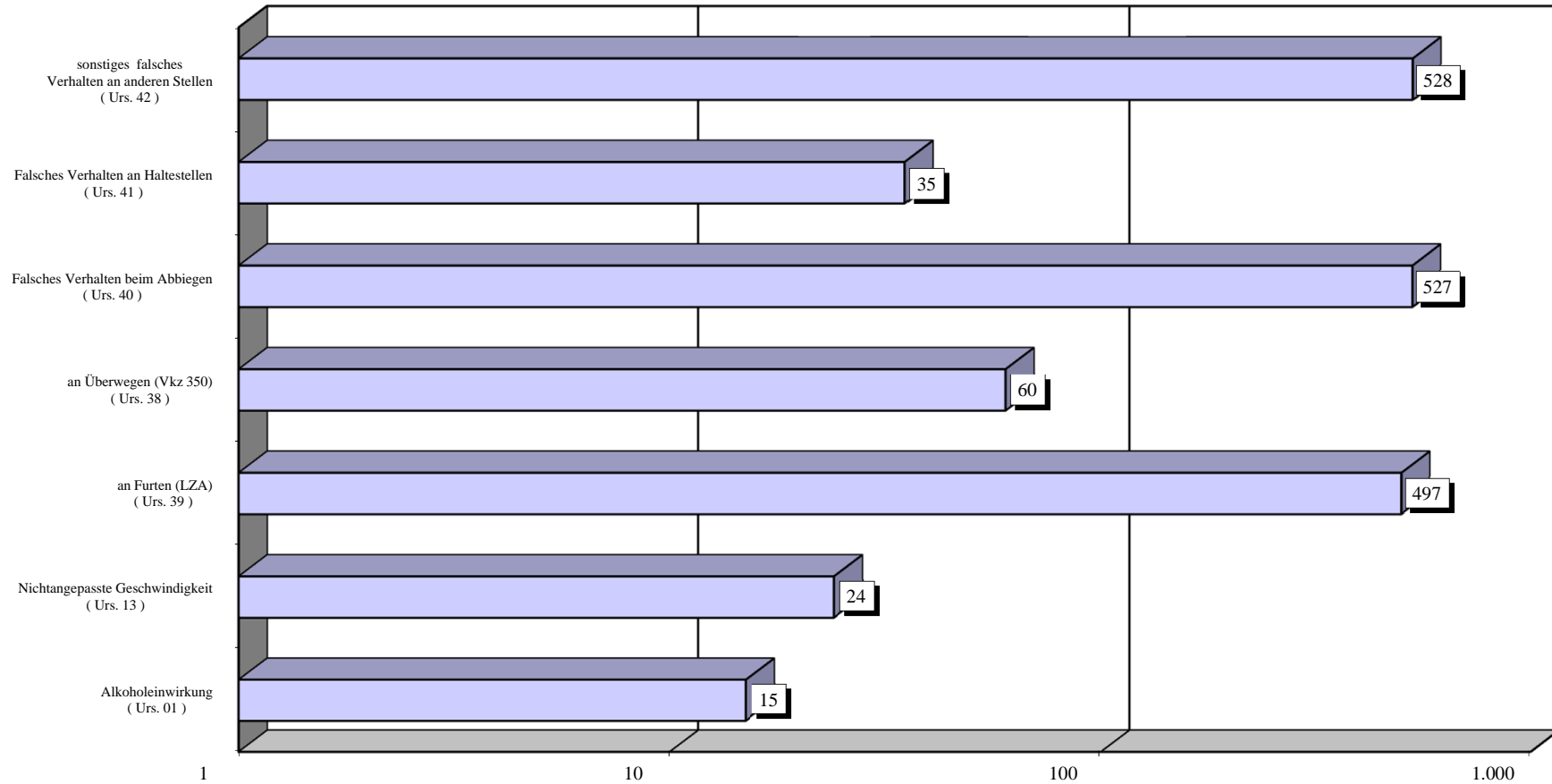
Bezirk (alt)	Hauptunfallursachen der Fußgänger in Berlin 2017 nach Bezirken (alt)							
	Alkoholeinwirkung (Urs. 01)	an Furten (LZA) (Urs. 60)	an Überwegen (Vkz 350) (Urs. 61)	in der Nähe von Furten/Überwegen (Urs. 62)	plötzliches Hervortreten hinter Sichhindernissen (Urs. 63)	an sonst. Stellen o. auf d. Verkehr zu achten (Urs. 64)	sonstiges falsches Verhalten b. Überqueren der Fahrbahn (Urs. 65)	sonstiges falsches Verhalten von Fußgängern (Urs. 66-69)
Reinickendorf	7	16	0	3	14	58	0	1
Prenzlauer Berg	4	17	0	2	2	37	0	4
Pankow	1	9	0	2	3	27	0	1
Weißensee	0	5	0	0	4	22	0	3
Spandau	1	10	0	10	15	52	2	1
Charlottenburg	3	9	0	8	8	54	1	2
Wilmerdorf	0	7	0	1	3	22	1	1
Mitte	2	23	0	7	14	45	0	5
Tiergarten	5	11	0	4	5	36	0	2
Wedding	6	24	0	4	12	50	2	3
Schöneberg	4	14	0	8	4	33	2	2
Zehlendorf	2	1	0	1	2	21	0	1
Steglitz	1	9	0	3	4	32	0	1
Tempelhof	2	5	0	2	11	52	0	5
Kreuzberg	6	13	0	9	11	58	0	4
Neukölln	2	26	0	9	18	76	1	6
Friedrichshain	8	10	0	6	9	40	3	4
Hohenschönhausen	1	7	0	4	2	16	0	1
Marzahn	2	5	0	4	5	25	0	1
Lichtenberg	2	11	0	1	5	17	1	2
Treptow	4	8	0	5	11	33	0	5
Köpenick	3	5	0	3	6	32	0	3
Hellersdorf	0	3	0	1	5	16	0	0
Berlin	66	248	0	97	173	854	13	58

**Anzahl ausgewählter Hauptunfallursachen von Fußgängern
in Berlin
2017**



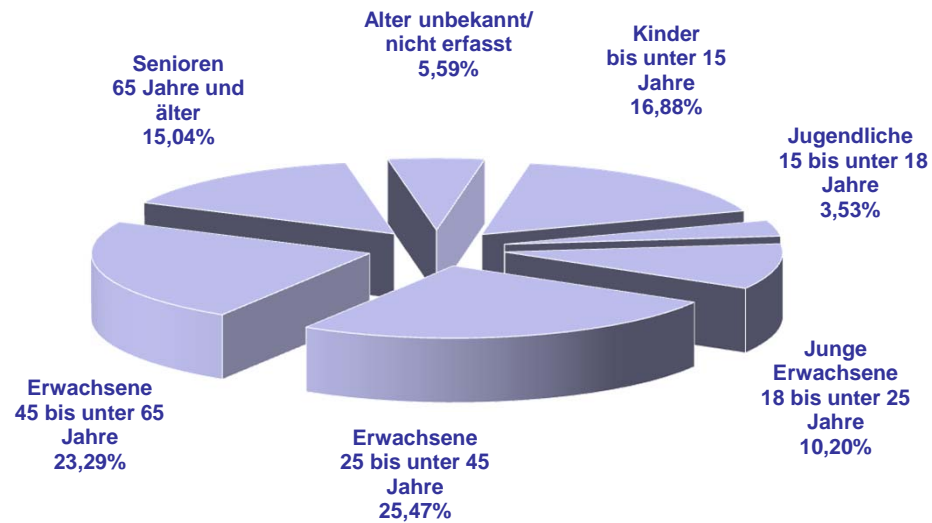
Bezirk (alt)	Hauptunfallursachen der anderen Verkehrsunfallbeteiligten bei Fußgänger-VU in Berlin 2017 nach Bezirken (alt)						
	Alkoholeinwirkung (Urs. 01)	Nichtangepasste Geschwindigkeit (Urs. 13)	an Furten (LZA) (Urs. 39)	an Überwegen (Vkz 350) (Urs. 38)	Falsches Verhalten beim Abbiegen (Urs. 40)	Falsches Verhalten an Haltestellen (Urs. 41)	sonstiges falsches Verhalten an anderen Stellen (Urs. 42)
Reinickendorf	0	0	35	4	44	1	40
Prenzlauer Berg	1	1	18	0	11	3	21
Pankow	0	1	10	1	20	3	25
Weißensee	0	0	7	4	12	2	11
Spandau	0	1	39	1	44	3	34
Charlottenburg	1	1	35	3	33	0	36
Wilmerdorf	2	2	21	0	28	0	28
Mitte	0	6	26	0	19	2	26
Tiergarten	0	0	24	1	24	2	19
Wedding	1	2	37	2	37	1	25
Schöneberg	3	1	23	4	24	2	19
Zehlendorf	1	0	12	1	14	1	13
Steglitz	0	0	29	3	26	0	19
Tempelhof	1	0	41	1	46	0	21
Kreuzberg	2	3	20	5	14	0	30
Neukölln	1	0	54	2	54	3	50
Friedrichshain	0	2	14	1	14	4	17
Hohenschönhausen	1	1	3	3	4	0	13
Marzahn	1	1	9	4	12	1	15
Lichtenberg	0	0	10	3	12	4	20
Treptow	0	2	16	8	15	0	13
Köpenick	0	0	10	2	12	3	23
Hellersdorf	0	0	4	7	8	0	10
Berlin	15	24	497	60	527	35	528

**Anzahl ausgewählter Hauptunfallursachen der anderen Verkehrsunfallbeteiligten
bei Fußgängerverkehrsunfällen
in Berlin
2017**

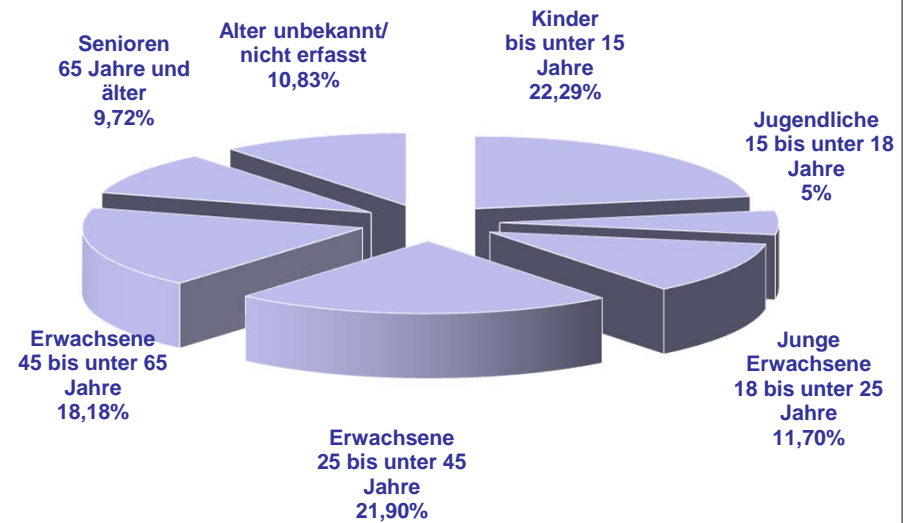


Bezirk (alt)	Fußgängerbeteiligung an VU in Berlin 2017 nach Altersgruppen und Bezirken (alt)													
	Kinder bis unter 15 Jahre		Jugendliche 15 bis unter 18 Jahre		Junge Erwachsene 18 bis unter 25 Jahre		Erwachsene 25 bis unter 45 Jahre		Erwachsene 45 bis unter 65 Jahre		Senioren 65 Jahre und älter		Alter unbekannt/ nicht erfasst	
	insgesamt	Verursacher	insgesamt	Verursacher	insgesamt	Verursacher	insgesamt	Verursacher	insgesamt	Verursacher	insgesamt	Verursacher	insgesamt	Verursacher
Reinickendorf	37	25	10	7	16	8	35	8	40	17	30	5	9	8
Prenzlauer Berg	10	5	2	2	10	8	46	22	23	14	10	5	5	4
Pankow	21	9	4	2	7	4	19	8	19	6	17	6	5	4
Weißensee	12	6	3	3	1	0	13	7	16	6	9	3	4	4
Spandau	39	24	3	2	23	12	41	13	23	5	32	12	9	7
Charlottenburg	20	13	11	6	13	4	38	16	45	15	36	16	5	4
Wilmersdorf	12	7	6	4	5	1	16	5	31	7	24	7	0	0
Mitte	8	8	3	3	24	13	36	19	44	13	17	5	20	19
Tiergarten	9	7	4	2	9	4	41	19	27	11	7	0	11	9
Wedding	30	21	6	1	13	10	50	18	41	18	18	5	9	9
Schöneberg	9	6	5	5	13	8	30	15	32	12	21	7	6	6
Zehlendorf	10	7	4	2	5	3	10	2	19	4	8	3	3	3
Steglitz	16	8	5	4	10	3	25	5	24	9	26	12	5	4
Tempelhof	30	19	2	1	13	6	36	17	32	14	23	3	6	5
Kreuzberg	24	12	4	4	25	13	41	24	34	13	12	4	14	14
Neukölln	43	30	9	8	25	15	57	18	59	17	38	10	19	18
Friedrichshain	12	7	3	2	16	8	41	24	28	16	3	1	5	5
Hohenschönhausen	18	12	0	0	6	3	13	7	7	3	4	0	3	3
Marzahn	17	13	5	5	6	3	14	6	11	5	12	1	2	2
Lichtenberg	10	5	0	0	9	5	23	4	16	7	12	3	8	8
Treptow	22	13	3	3	12	11	20	5	32	14	11	5	0	0
Köpenick	25	17	2	2	8	4	23	11	11	3	17	6	0	0
Hellersdorf	16	8	0	0	3	2	11	4	7	1	14	4	1	1
Berlin Anteil der Verursacher an der Altersgruppe	450	282	94	68	272	148	679	277	621	230	401	123	149	137
		62,67%		72,34%		54,41%		40,80%		37,04%		30,67%		91,95%

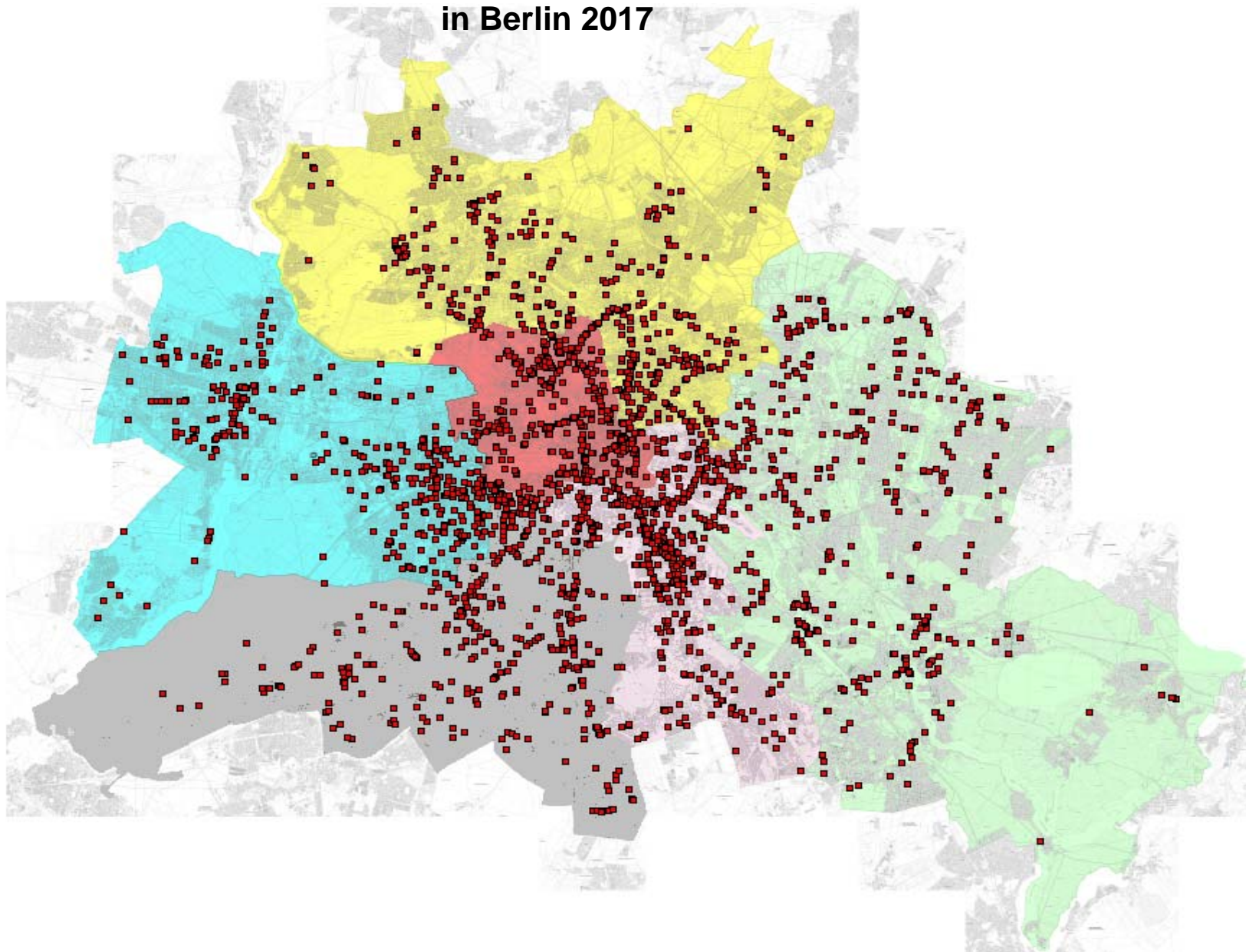
**Fußgängerbeteiligung an VU nach Altersgruppen
in Berlin
2017**

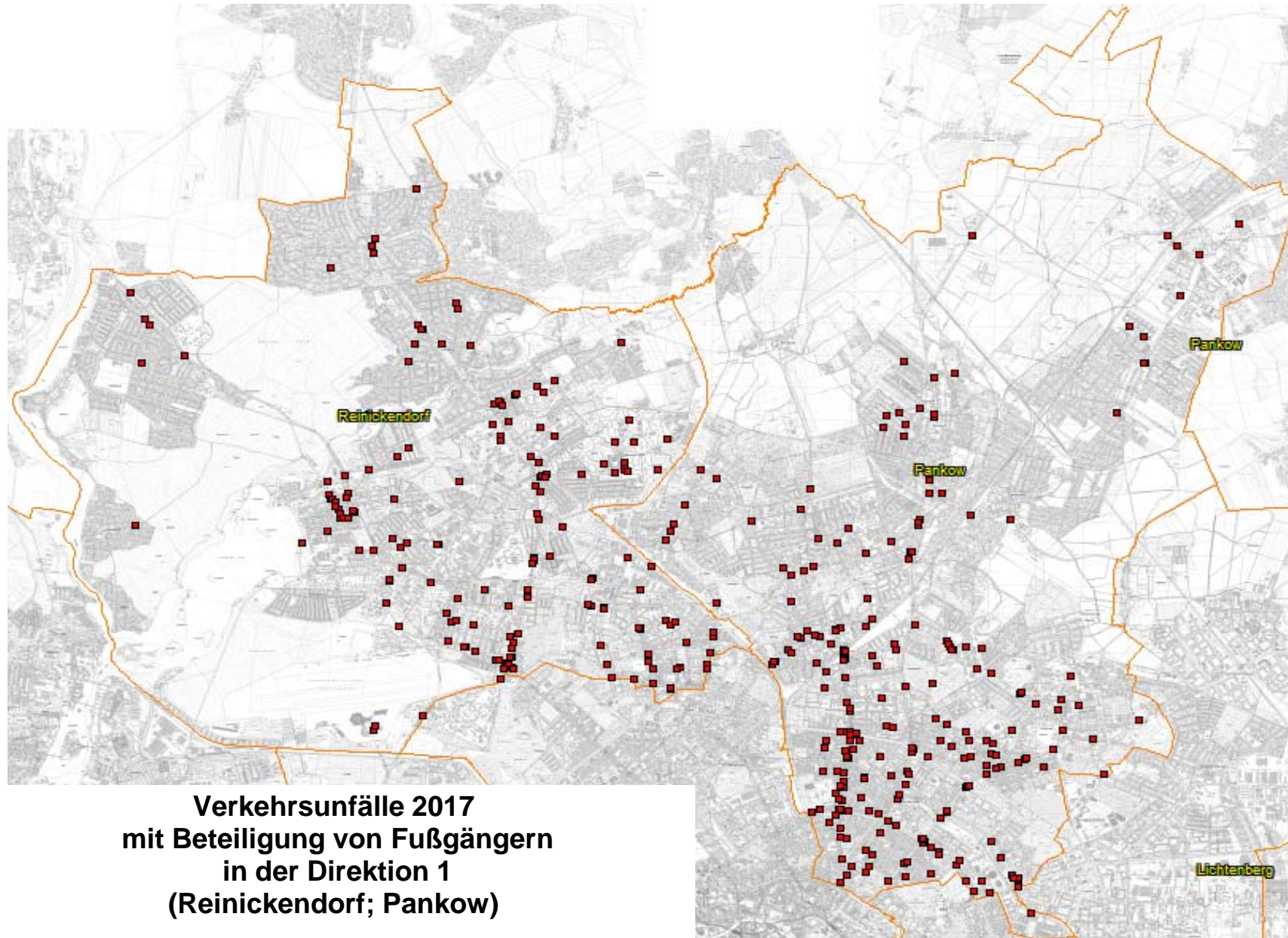


**Fußgänger als Verursacher nach Altersgruppen
in Berlin
2017**



Übersicht der Verkehrsunfälle mit Beteiligung von Fußgängern in Berlin 2017





**Unfallörtlichkeiten von Fußgängerverkehrsunfällen
in der Direktion 1
nach Bezirken (alt) und Polizeiabschnitten**

Pol. Abschnitt	Bezirk (alt)	Ort	2017	Anzahl VU
11	RD	ALT-TEGEL / BERLINER STR. / BERNSTORFFSTR.		1
		AROSER ALLEE / LINDAUER ALLEE		2
		AUGUSTE-VIKTORIA-ALLEE / HUMBOLDTSTR. / OLLENHAUERSTR.		1
		BERLINER STR.		2
		BERLINER STR. / ERNSTSTR. / AM BORSIGTURM		1
		BERNSTORFFSTR.		1
		BUDDESTR. / GRUßDORFSTR.		2
		EICHBORNDAMM		1
		GORKISTR.		1
		HOLZHAUSER STR.		1
		OLLENHAUERSTR.		3
		SCHARNWEBERSTR.		6
		AROSER ALLEE / EMMENTALER STR. / GOTTHARDSTR.		1
		AUGUSTE-VIKTORIA-ALLEE		3
		BRUNOWSTR.		2
		CONRADSTR. / ERNSTSTR.		1
		DESSINSTR. / SEIDELSTR.		1
		LINDAUER ALLEE		1
		LINDAUER ALLEE / ROEDERNALLEE / TEICHSTR.		1
		SCHARNWEBERSTR. / URANUSWEG		1
		AROSER ALLEE / HOLLÄNDERSTR.		1
		SIEDELMEISTERWEG		1
		BUDDESTR.		1
		CONRADSTR.		1
		LINDAUER ALLEE / OLLENHAUERSTR. / WALDSTR.		2
		GENERAL-BARBY-STR. / SCHARNWEBERSTR.		1
		BERLINER STR. / GRUßDORFSTR.		1
		ERNSTSTR.		2
		LIEBSTÖCKELWEG		1
		HOLZHAUSER STR. / MIRAISTR.		2
		KURT-SCHUMACHER-DAMM / OLLENHAUERSTR. / SCHARNWEBERSTR. / KURT-SCHUMACHER-PLATZ		4
		MORÄNENWEG / WAIDMANNSLUSTER DAMM		1
		RUPPNER CHAUSSEE / STOLPMÜNDER WEG		1
		KURT-SCHUMACHER-DAMM / STRAÙE 442 / CHARLES-CORCELLE-RING		1
		BERLINER STR. / KAROLINENSTR. / SCHLOßSTR. / AM TEGELER HAFEN		4
		KAROLINENSTR.		1
		KURT-SCHUMACHER-DAMM / ARISTIDE-BRIAND-BRÜCKE		1
		OTISSTR. / SEIDELSTR. / ALLÉE ST. EXUPÉRY		1
		AN DER MÜHLE / KAROLINENSTR. / WAIDMANNSLUSTER DAMM / FLIEßBRÜCKE		1
		BERLINER STR. / BRUNOWSTR.		2
		FLUGHAFEN TEGEL		2
		HERMSDORFER DAMM / WAIDMANNSLUSTER DAMM / A 111 BAB AUTOBAHNZUBRINGER HAMBURG /		1
		OLLENHAUERSTR. / VON-DER-GABLENTZ-STR.		1
		TITUSWEG / WAIDMANNSLUSTER DAMM / ZIEKOWSTR.		1
		ANTONIENSTR.		1
		EICHBORNDAMM / KIENHORSTSTR.		1
		WAIDMANNSLUSTER DAMM		1
		KURT-SCHUMACHER-DAMM / STRAÙE 462		1
		RUPPNER CHAUSSEE / SCHULZENDORFER STR. / ZUR BAB A111-E26		1
		BORSIGDAMM		1
		SCHULZENDORFER STR.		1
		DOHLENSTR. / HABICHTSTR. / SPECHTSTR.		1
		OTISSTR. / WITTESTR.		1
		AROSER ALLEE / GRINDELWALDWEG		1

**Unfallörtlichkeiten von Fußgängerkehrsunfällen
in der Direktion 1
nach Bezirken (alt) und Polizeiabschnitten**

Pol. Abschnitt	Bezirk (alt)	Ort	2017	Anzahl VU
11	RD	HOLZHAUSER STR. / A 111 BAB AUTOBAHNZUBRINGER HAMBURG / 111 AS HOLZHAUSER STR A		2
		MEDEBACHER WEG / VEITSTR.		1
		OLLENHAUERSTR. / REINICKES HOF		1
		BLANKESTR. / SCHARNWEBERSTR.		2
		KIENHORSTSTR.		1
		KRANTORWEG		1
		Verkehrsunfälle im Bezirk RD		
Verkehrsunfälle im Polizeiabschnitt 11				86
12	RD	BERLINER STR.		1
		BERLINER STR. / BERTRAMSTR. / WACHSMUTHSTR.		1
		BURGFRAUENSTR.		1
		EMMENTALER STR. / RESIDENZSTR.		4
		FALKENTALER STEIG		1
		FALKENTALER STEIG / HEINSESTR. / HERMSDORFER DAMM		2
		HERMSDORFER STR.		1
		KÖNIGSHORSTER STR.		1
		KÜHLEWEINSTR. / PANKOWER ALLEE		1
		MARKSTR. / PANKOWER ALLEE / RESIDENZSTR.		1
		ORANIENBURGER STR.		4
		ORANIENDAMM		1
		PANKOWER ALLEE / PAPIERSTR. / PROVINZSTR.		1
		PROVINZSTR.		4
		ROEDERNALLEE		2
		SCHONACHER STR. / ZABEL-KRÜGER-DAMM / SCHLUCHSEESTR.		2
		SENFENBERGER RING		5
		SENFENBERGER RING / WILHELMSRUHER DAMM		1
		TREUENBRIETZENER STR.		1
		ZABEL-KRÜGER-DAMM		2
		EICHHORSTER WEG / WITTENAUER STR.		1
		HAUSOTTERSTR. / REGINHARDSTR.		1
		MARKSTR. / WALDERSEESTR.		1
		MITTELBRUCHZEILE / RESIDENZSTR.		1
		ORANIENBURGER CHAUSSEE / SCHÖNFLIEßER STR.		1
		ORANIENDAMM / WAIMANNSLUSTER DAMM / ZABEL-KRÜGER-DAMM		3
		RESIDENZSTR.		1
		RESIDENZSTR. / SIMMELSTR.		1
		TITISEESTR. / WALDSHUTER ZEILE		1
		WILHELMSRUHER DAMM		8
		HERMSDORFER DAMM		1
		HERMSDORFER STR. / ORANIENBURGER STR.		1
		BRIENZER STR. / HOLLÄNDERSTR.		1
		PANKOWER ALLEE		1
		REGINHARDSTR.		2
		ZELTINGER STR.		1
		ZELTINGER PLATZ		1
		ALEMANNENSTR. / FROHNAUER STR.		1
		ÖSCHELBRONNER WEG / ZABEL-KRÜGER-DAMM		1
		FLOTTENSTR. / KOPENHAGENER STR.		1
		GLIENICKER STR.		1
BÜDNERRING		1		
LENGEDER STR. / KOPENHAGENER STR.		1		
MARKSCHEIDERSTR.		1		
ORANIENBURGER STR. / ROEDERNALLEE		1		
FLOTTENSTR.		2		
WAIMANNSLUSTER DAMM		1		
FELLBACHER STR.		1		

**Unfallörtlichkeiten von Fußgängerkehrsunfällen
in der Direktion 1
nach Bezirken (alt) und Polizeiabschnitten**

Pol. Abschnitt	Bezirk (alt)	Ort	2017	Anzahl VU
12	RD	ILBESHÄUSER WEG		1
		RESIDENZSTR. / RITTERLANDWEG		1
		BERLINER STR. / CECILIENALLEE		1
		HERMSDORFER STR. / JEAN-JAURÈS-STR. / CYCLOPSTR.		1
		ORANIENBURGER STR. / RATHAUSPROMENADE / TESSENOWSTR.		2
		WALLENRODER STR.		1
		FORSTSTR. / FREIHERR-VOM-STEIN-STR. / MARTIN-LUTHER-STR. / SCHRAMBERGER STR.		1
		RUE MONTESQUIEU / JEAN-JAURÈS-STR.		1
		AM STEINBERGPARK		1
		ORANIENBURGER STR. / SCHLITZER STR.		1
		TESSENOWSTR.		1
Verkehrsunfälle im Bezirk RD				88
Verkehrsunfälle im Polizeiabschnitt 12				88
13	PK	BERLINER STR. / BINZSTR.		1
		BERLINER STR. / BREITE STR.		3
		BERLINER STR. / BRENNERSTR. / MÜHLENSTR. / VINETASTR.		2
		BERLINER STR. / FLORASTR.		3
		BERLINER STR. / GRANITZSTR. / KISSINGENSTR.		2
		BREITE STR.		4
		BUCHER STR.		1
		GRABBEALLEE		1
		GRUNOWSTR.		1
		HAUPTSTR.		3
		MÜHLENSTR.		1
		PASEWALKER STR.		3
		WOLLANKSTR. / BREHMESTR. / SCHULZESTR.		1
		ARNOUXSTR. / ROSENTHALER WEG		2
		BERLINER STR. / ESPLANADE / WESTERLANDSTR.		2
		BLANKENBURGER WEG / PASEWALKER STR.		1
		WOLLANKSTR.		2
		BLANKENBURGER STR. / GRUMBKOWSTR.		1
		BLANKENBURGER STR. / LINDENBERGER STR.		1
		DAMEROWSTR.		2
		HAUPTSTR. / SCHILLERSTR.		1
		HERMANN-HESS-STR.		1
		NEUMANNSTR. / THULESTR.		1
		ROSENTHALER WEG		1
		WILHELMSRUHER DAMM / FRIEDRICH-ENGELS-STR. / HAUPTSTR.		1
		DIETZGENSTR.		1
		PRENZLAUER PROMENADE / TRESKOWSTR.		1
		MAXIMILIANSTR.		1
		GARIBALDISTR. / HAUPTSTR.		1
		SCHÖNERLINDER STR.		1
		SCHÖNHOLZER STR.		1
		FRIEDRICH-ENGELS-STR. / NORDENDSTR.		1
		SCHLOSSALLEE		1
		BLANKENBURGER STR. / DIETZGENSTR. / OSSIETZKYPLATZ		1
ZEUSCHELSTR.		1		
NEUMANNSTR.		1		
WOLFSHAGENER STR.		1		
KISSINGENSTR. / RETZBACHER WEG		1		
FLORASTR.		1		
NORDENDSTR. / SCHÖNHAUSER STR.		1		
AM VORWERK / SCHÖNERLINDER STR.		1		
GÖRSCHSTR.		1		

**Unfallörtlichkeiten von Fußgängerkehrsunfällen
in der Direktion 1
nach Bezirken (alt) und Polizeiabschnitten**

Pol. Abschnitt	Bezirk (alt)	Ort	2017	Anzahl VU	
13	PK	KISSINGENSTR.		1	
		TIRIOTSTR.		1	
		FERDINAND-BUISSON-STR.		1	
		GRABBEALLEE / HERMANN-HESSE-STR. / PASTOR-NIEMÖLLER-PLATZ		1	
		HARDANGERSTR. / THULESTR. (ENDE)		1	
		KLEMKESTR. / STRAÙE VOR SCHÖNHOLZ		1	
		BAHNHOFSTR. / BERLINER STR. / PASEWALKER STR. / ROSENTHALER STR.		1	
		BEUTHSTR. / KREUZGRABEN		1	
		BLANKENBURGER STR. / PASEWALKER STR.		2	
		BUCHHOLZER STR. / CHARLOTTENSTR.		1	
		BUCHHOLZER STR. / HERTHAPLATZ / WALDEMARSTR.		1	
		ELSA-BRÄNDSTRÖM-STR. / NEUMANNSTR. (ENDE)		1	
		RETBACHER WEG		1	
		WOLLANKSTR. / PRADELSTR.		1	
		EWESTSTR.		1	
		WILHELM-WOLFF-STR.		1	
		WOLLANKSTR. / NEUE SCHÖNHOLZER STR. / SCHÖNHOLZER STR. / BREITE STR.		1	
		BLANKENFELDER STR.		1	
		HAUPTSTR. / PARKSTR.		1	
		HUGENOTTENPLATZ / SCHWEIZER TAL / ROSENTHALER WEG		1	
		KGA HUMBOLDT ABT. WÖRDENWEG / FRIEDRICH-ENGELS-STR. / NESSELWEG		1	
LA-ROCHELLE-STR. / MAZETSTR.		1			
Verkehrsunfälle im Bezirk PK				82	
Verkehrsunfälle im Polizeiabschnitt 13				82	
14	PK	SUDAUER STR. / ZEPERNICKER STR.		1	
		WILTBERGSTR.		1	
		KAROWER STR.		1	
		BRUNO-APITZ-STR.		1	
		RÖBELLWEG / WILTBERGSTR.		2	
		Verkehrsunfälle im Bezirk PK			
	WS	BAHNHOFSTR.		1	
		BERLINER ALLEE		5	
		BUSCHALLEE		1	
		CHARLOTTENBURGER STR.		1	
		HANSASTR.		3	
		LANGHANSSTR.		3	
		NEUMAGENER STR.		1	
		PISTORIUSSTR.		2	
		RENNBAHNSTR.		2	
		RÖLÄNDER STR.		1	
		ROMAIN-ROLLAND-STR.		3	
		SMETANASTR. / BERLINER ALLEE		1	
		ACHILLESSTR.		1	
		ALBERTINENSTR. / PISTORIUSSTR. / BERLINER ALLEE		1	
		BLANKENBURGER PFLASTERWEG / HEINERSDORFER STR.		1	
GOETHESTR. / LANGHANSSTR.			1		
ROELCKESTR.			1		
FALKENBERGER STR. / BERLINER ALLEE			1		
BUCHER CHAUSSEE			2		
HÖDURSTR. / ROMAIN-ROLLAND-STR.			1		
INDIRA-GANDHI-STR. / BERLINER ALLEE			1		
RENNBAHNSTR. / ROELCKESTR.			3		
ANTONPLATZ / LANGHANSSTR. / BERLINER ALLEE			1		
BLANKENBURGER STR. / ROMAIN-ROLLAND-STR.			2		
ROTHENBACHSTR.		1			
STREUSTR.		1			

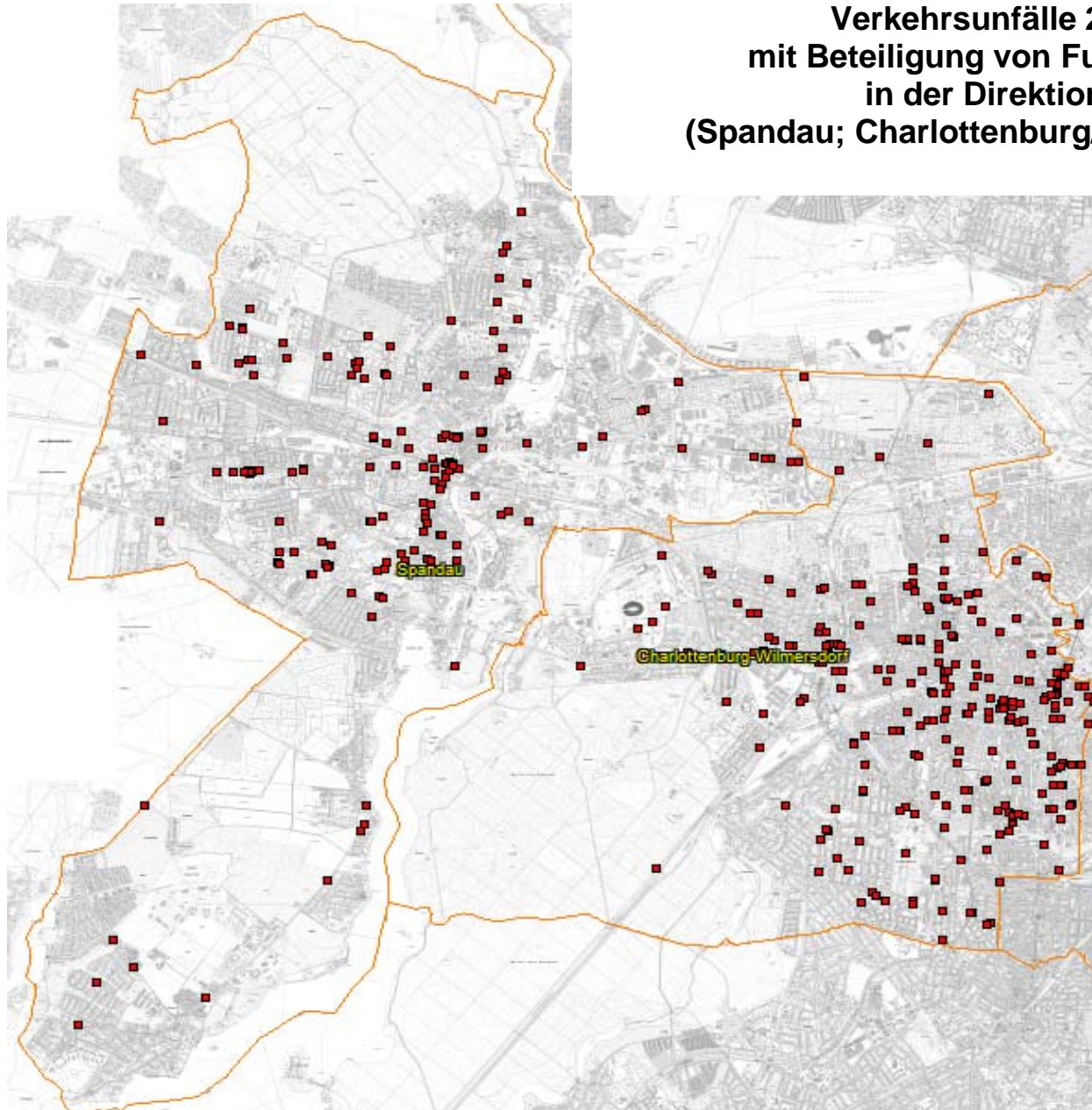
**Unfallörtlichkeiten von Fußgängerkehrsunfällen
in der Direktion 1
nach Bezirken (alt) und Polizeiabschnitten**

Pol. Abschnitt	Bezirk (alt)	Ort	2017	Anzahl VU
14	WS	LINDENALLEE / MEYERBEERSTR.		1
		MIRBACHPLATZ / PISTORIUSSTR.		1
		BÖRNESTR. / CHARLOTTENBURGER STR. / MAX-STEINKE-STR. / PISTORIUSPLATZ		1
		FELDTMANNSTR. / NÜBLERSTR. / BERLINER ALLEE		1
		JACOBSOHNSTR. / PISTORIUSSTR.		1
		LIEBERMANNSTR. / BERLINER ALLEE		1
		TINO-SCHWIERZINA-STR.		1
		WOELCKPROMENADE		1
		CLEMATISWEG / MALCHOWER STR.		1
		HAMBURGER PLATZ / HAMBURGER PLATZ		1
		BLANKENBURGER CHAUSSEE		1
		MALCHOWER STR.		1
Verkehrsunfälle im Bezirk WS				54
Verkehrsunfälle im Polizeiabschnitt 14				60
15	PB	BORNHOLMER STR. / SCHÖNHAUSER ALLEE / WISBYER STR.		2
		CANTIANSTR. / SCHÖNHAUSER ALLEE / TOPSSTR.		1
		DÄNENSTR. / SCHÖNHAUSER ALLEE / SCHÖNHAUSER-ALLEE-BRÜCKE		4
		DANZIGER STR. / EBERSWALDER STR. / KASTANIENALLEE / PAPPELALLEE / SCHÖNHAUSER AL		4
		DANZIGER STR. / KNAACKSTR. / LYCHENER STR.		1
		EBERSWALDER STR.		2
		GLEIMSTR.		1
		KASTANIENALLEE		1
		KUGLERSTR.		1
		PRENZLAUER ALLEE		2
		RAUMERSTR.		1
		SCHÖNHAUSER ALLEE		10
		WISBYER STR.		2
		DANZIGER STR.		1
		BÜCHHOLZER STR. / MILASTR. / SCHÖNHAUSER ALLEE		1
		PAPPELALLEE / STARGARDER STR.		2
		BORNHOLMER STR.		2
		GLEIMSTR. / SONNENBURGER STR.		1
		ERICH-WEINERT-STR. / PRENZLAUER ALLEE		1
		KASTANIENALLEE / ODERBERGER STR.		1
		SCHIVELBEINER STR.		1
		WÖRTHER STR.		1
		DUNCKERSTR. / WICHERTSTR.		1
		RODENBERGSTR.		1
		CHORINER STR. / ODERBERGER STR. / SCHÖNHAUSER ALLEE / SREDZKISTR.		1
		CANTIANSTR.		1
		SCHÖNFLIEßER STR. / SCHIVELBEINER STR.		1
OSTSEESTR. / PRENZLAUER ALLEE / PRENZLAUER PROMENADE / WISBYER STR.		3		
ERICH-WEINERT-STR. / STAHLHEIMER STR.		1		
SENEFELDERSTR.		1		
SCHÖNFLIEßER STR. / PAUL-ROBESON-STR.		1		
DUNCKERSTR.		1		
Verkehrsunfälle im Bezirk PB				55
Verkehrsunfälle im Polizeiabschnitt 15				55
16	PB	CONRAD-BLENKLE-STR.		1
		DANZIGER STR. / GREIFSWALDER STR.		6
		DANZIGER STR. / PAUL-HEYSE-STR.		1
		DANZIGER STR. / PRENZLAUER ALLEE		1
		DIESTERWEGSTR. / PRENZLAUER ALLEE / STARGARDER STR.		1
		GREIFSWALDER STR.		6
		GREIFSWALDER STR. / MICHELANGELOSTR. / OSTSEESTR.		2

**Unfallörtlichkeiten von Fußgängerkehrsunfällen
in der Direktion 1
nach Bezirken (alt) und Polizeiabschnitten**

Pol. Abschnitt	Bezirk (alt)	Ort	2017	Anzahl VU
16	PB	OSTSEESTR.		1
		STORKOWER STR.		4
		STORKOWER STR. / LANDSBERGER ALLEE		2
		STRAßBURGER STR.		1
		AM FRIEDRICHSHAIN		1
		DANZIGER STR.		1
		DANZIGER STR. / BÖTZOWSTR.		2
		METZER STR. / PRENZLAUER ALLEE		1
		BELFORTER STR. / HEINRICH-ROLLER-STR. / PRENZLAUER ALLEE		1
		DANZIGER STR. / DIESTERWEGSTR.		1
		KNIPRODESTR. / DANZIGER STR.		1
		KNIPRODESTR. / HEINZ-KAPELLE-STR.		1
		SAARBRÜCKER STR. / STRAßBURGER STR.		1
		DANZIGER STR. / COTHENIUSSTR.		1
		GREIFSWALDER STR. / GRELLSTR. / STORKOWER STR.		2
		STORKOWER STR. / SYRINGENWEG		1
		IMMANUELKIRCHSTR. / KNAACKSTR. / PRENZLAUER ALLEE		1
		GRELLSTR.		1
		METZER STR. / STRAßBURGER STR.		1
		KNAACKSTR. / RYKESTR.		1
		SREDZKISTR.		1
		RUDI-ARNDT-STR. / CONRAD-BLENKLE-STR.		1
		HANS-OTTO-STR.		1
HERMANN-BLANKENSTEIN-STR. / RICHARD-ERMISCH-STR. (ENDE)		1		
Verkehrsunfälle im Bezirk PB				48
Verkehrsunfälle im Polizeiabschnitt 16				48
Gesamtergebnis				419

**Verkehrsunfälle 2017
mit Beteiligung von Fußgängern
in der Direktion 2
(Spandau; Charlottenburg/Wilmersdorf)**



**Unfallörtlichkeiten von Fußgängerkehrsunfällen
in der Direktion 2
nach Bezirken (alt) und Polizeiabschnitten**

Pol.Abschnitt	Bezirk (alt)	Ort	2017	Anzahl
21	SP	ALTSTÄDTER RING / MORITZSTR.		3
		AM BAHNHOF SPANDAU		1
		AM JULIUSTURM / CARL-SCHURZ-STR. / HAVELSTR. / HOHER STEINWEG		3
		BERTHOLD-SCHWARZ-STR. / GARTENFELDER STR. / HASELHORSTER DAMM		1
		BREITE STR.		1
		FALKENSEER CHAUSSEE		3
		FALKENSEER CHAUSSEE / STADTRANDSTR.		3
		NAUENER STR. / SEEGEFELDER STR. / ZEPPELINSTR.		2
		NEUENDORFER STR.		2
		NIEDERNEUENDORFER ALLEE		2
		NONNENDAMMALLEE		2
		NONNENDAMMALLEE / ROHRDAMM		1
		SCHÖNWALDER STR.		1
		SEEGEFELDER STR.		5
		STREITSTR.		1
		AM JULIUSTURM		2
		AM KIESTEICH		1
		FALKENSEER CHAUSSEE / SIEGENER STR. / WESTERWALDSTR.		2
		GALENSTR.		1
		GARTENFELDER STR. / SAATWINKLER DAMM / GARTENFELDER BRÜCKE		1
		IM SPEKTEFELD		1
		KLOSTERSTR.		2
		MORITZSTR.		1
		RAUCHSTR.		1
		FALKENSEER CHAUSSEE / ZEPPELINSTR.		2
		NONNENDAMMALLEE / QUELLWEG		1
		ACKERSTR. / ASKANIERRING / FALKENSEER CHAUSSEE		1
		HAUSKAVELWEG / IM SPEKTEFELD		1
		ERZGEBIRGSWEG		1
		HAKENFELDER STR. / MERTENSSTR. / NIEDERNEUENDORFER ALLEE / STREITSTR.		1
		NEUENDORFER STR. / SCHÄFERSTR.		1
		STABHOLZGARTEN		1
		BURBACHER WEG / SIEGENER STR.		1
		HOHENZOLLERNRING / SCHÖNWALDER ALLEE / FEHRBELLINER TOR / KLINKEPLATZ		1
		HEFNERSTEIG / SIEMENS DAMM		1
		AM JULIUSTURM / DAUMSTR. / NONNENDAMMALLEE / FERDINAND- FRIEDENSBURG-PLATZ		1
		GALENSTR. / SEEGEFELDER STR. / AM BAHNHOF SPANDAU		1
		OHMSTR. / SIEMENS DAMM		1
		RAUCHSTR. / STREITSTR.		1
		CHARLOTTENBURGER CHAUSSEE / RUHLEBENER STR. / TELTOWER STR. / AN DEN FREIHEITSWI		1
		KISSELNALLEE / PIONIERSTR. / ZEPPELINSTR. (ENDE)		1
		ASKANIERRING / HAVELSCHANZE / NEUENDORFER STR. / STREITSTR. / KGA KLECKERSDORF		1
		ALTSTÄDTER RING / CARL-SCHURZ-STR. / KLOSTERSTR. / SEEGEFELDER STR. / STABHOLZGA		8
GARTENFELDER STR.		1		
BORKZEILE / SEEGEFELDER STR.		1		
FREUDENBERGER WEG		1		
FALKENSEER CHAUSSEE / FRANKENWALDSTR. / MÜLHEIMER STR.		1		
PICHELSWERDERSTR.		1		
AN DER KAPPE		1		

**Unfallörtlichkeiten von Fußgängerkehrsunfällen
in der Direktion 2
nach Bezirken (alt) und Polizeiabschnitten**

Pol.Abschnitt	Bezirk (alt)	Ort	2017	Anzahl
21	SP	EISWERDERSTR.		1
		ELSTALER STR.		1
		GALENSTR. / HOHENZOLLERNRING / MÜNSINGER PARK		1
		GLÜHWÜRMCHENWEG / STADTRANDSTR.		1
		HINTER DEN GÄRTEN		1
		AM MASELAKEPARK		1
		PIONIERSTR.		1
		Verkehrsunfälle im Bezirk SP		
Verkehrsunfälle im Polizeiabschnitt 21				83
22	C	HEERSTR.		1
		KAISERDAMM		1
		KAISERDAMM / ROGNITZSTR. / KAISERDAMMBRÜCKE		2
		KÖNIGIN-ELISABETH-STR.		3
		MESSEDAMM		4
		REICHSTR.		3
		THEODOR-HEUSS-PLATZ		1
		WALDSCHULALLEE		1
		AHORNALLEE / KAISERDAMM / THEODOR-HEUSS-PLATZ		1
		FÜRSTENBRUNNER WEG / KÖNIGIN-ELISABETH-STR. / SPANDAUER DAMM		1
		JUNGFERNHEIDEWEG / SCHUCKERTDAMM / HECKERDAMM		1
		KAISERDAMM / KÖNIGIN-ELISABETH-STR. / MESSEDAMM		3
		KNOBELSDORFFSTR.		1
		REICHSTR. / STORMSTR.		1
		SAATWINKLER DAMM		1
		HEERSTR. / TEUFELSSEESTR. / HEERSTRABENBRÜCKE		3
		KASTANIENALLEE		1
		PLATANENALLEE		2
		AHORNALLEE		1
		AM POSTFENN / HEERSTR. / SCHOLZPLATZ		1
		OLYMPISCHER PLATZ		1
		ALEMANNENALLEE / HEERSTR.		1
		JAFFÉSTR.		1
		EICKAMPSTR.		1
		PILLKALLER ALLEE		1
		ROMINTER ALLEE		1
		TRAKEHNER ALLEE / FLATOWALLEE / JESSE-OWENS-ALLEE / COUBERTINPLATZ		1
		AKAZIENALLEE		1
		HEILMANNRING		1
		HOFACKERZEILE		1
		NUßBAUMALLEE		1
		TRAKEHNER ALLEE / GUTSMUTHSWEG		1
		Verkehrsunfälle im Bezirk CH		
22	W	DELBRÜCKSTR. / HUBERTUSALLEE		1
		HERTHASTR. / HUBERTUSALLEE / WARMBRUNNER STR.		1
		KOENIGSALLEE		1
		BERKAER STR. / HUBERTUSALLEE / HUBERTUSBADER STR. / TEPLITZER STR.		1
		KÖNIGSWEG		1
Verkehrsunfälle im Bezirk WI			6	
Verkehrsunfälle im Polizeiabschnitt 22				51
23	SP	ALT-GATOW		1
		BLASEWITZER RING / MAULBEERALLEE / SEEBURGER WEG		2
		BRUNSBÜTTELER DAMM		10

**Unfallörtlichkeiten von Fußgängerkehrsunfällen
in der Direktion 2
nach Bezirken (alt) und Polizeiabschnitten**

Pol.Abschnitt	Bezirk (alt)	Ort	2017	Anzahl
23	SP	BRUNSBÜTTELER DAMM / KLOSTERSTR. / RUHLEBENER STR.		2
		GATOWER STR. / HEERSTR.		2
		GREDINGER STR. / RITTERFELDDAMM		1
		HEERSTR.		1
		HEERSTR. / MAGISTRATSWEG / SEMMELLÄNDERWEG		3
		KLADOWER DAMM		3
		KLOSTERSTR. / SEDANSTR.		1
		MAGISTRATSWEG / LOSCHWITZER WEG		1
		METZER STR. / WILHELMSTR.		1
		OBSTALLEE		1
		PICHELSDORFER STR.		2
		RITTERFELDDAMM		1
		RUHLEBENER STR.		1
		SEEBURGER STR.		2
		WEIßENBURGER STR.		1
		WILHELMSTR.		8
		BRUNSBÜTTELER DAMM / MAGISTRATSWEG		1
		BRUNSBÜTTELER DAMM / NAUENER STR.		1
		FINKENKRUGER WEG		1
		PÄWESINER WEG / SEEBURGER STR.		1
		BARMBEKER WEG / BRUNSBÜTTELER DAMM / HABERLANDWEG		1
		HEERSTR. / SANDSTR.		6
		KLOSTERSTR. / SEEBURGER STR. / WILHELMSTR. / ZIEGELHOF		1
		MAULBEERALLEE		1
		BRUNSBÜTTELER DAMM / PRISDORFER STR.		1
		ADAMSTR. / MELANCHTHONSTR. / MELANCHTHONPLATZ		1
		ALT-GATOW / GROß-GLIENICKER WEG / KLADOWER DAMM		1
		BRUNSBÜTTELER DAMM / FILMWERKEWEG / ZWEIWINKELWEG		1
		GRUNEWALDSTR. / RUHLEBENER STR.		1
		SEEGERFELDER WEG / HAMBURGER STR.		1
		POTSDAMER CHAUSSEE		1
		BORKUMER STR.		1
		BETCKESTR. / WÖRTHER STR.		1
		TORWEG		1
		BOLTEWEG		1
		SCHMIDT-KNOBELSDORF-STR. / WILHELMSTR. / MELANCHTHONPLATZ		2
		ADAMSTR.		2
		ALTONAER STR. / KLOSTERSTR.		1
		AN DER FELGENLAKE		1
		BLASEWITZER RING		3
		SIEMENSWERDERWEG		1
GATOWER STR. / SANDHEIDEWEG		1		
KRAMPNITZER WEG / SELBITZER STR.		1		
SELBITZER STR.		1		
KONKORDIASTR.		1		
Verkehrsunfälle im Bezirk SP			82	
Verkehrsunfälle im Polizeiabschnitt 23			82	
24	C	BISMARCKSTR.		5
		BISMARCKSTR. / KAISERDAMM / SCHLOßSTR. / SUAREZSTR.		1
		BISMARCKSTR. / KAISER-FRIEDRICH-STR.		4
		BRANDENBURGISCHE STR. / KURFÜRSTENDAMM / LEWISHAMSTR.		1
		KAISER-FRIEDRICH-STR.		1
		KAISER-FRIEDRICH-STR. / KANTSTR.		1
		KAISER-FRIEDRICH-STR. / OTTO-SUHR-ALLEE / SPANDAUER DAMM / LUISENPLATZ		1

**Unfallörtlichkeiten von Fußgängerkehrsunfällen
in der Direktion 2
nach Bezirken (alt) und Polizeiabschnitten**

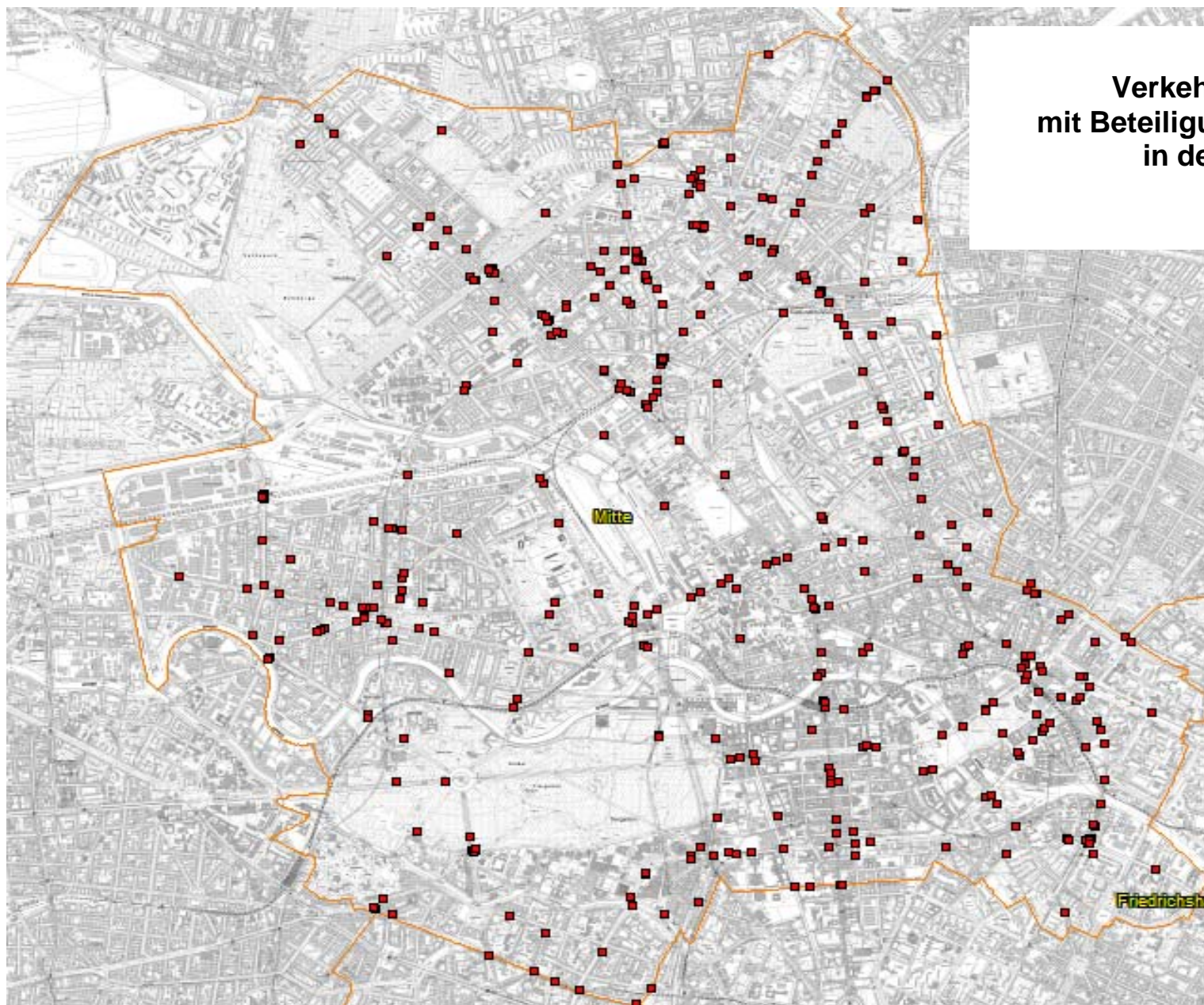
Pol.Abschnitt	Bezirk (alt)	Ort	2017	Anzahl	
24	C	KANTSTR.		1	
		KANTSTR. / NEUE KANTSTR. / SUAREZSTR.		1	
		KNOBELSDORFFSTR. / SOPHIE-CHARLOTTEN-STR.		1	
		KRÜMME STR. / WILMERSDORFER STR. / STUTTGARTER PLATZ		1	
		KURFÜRSTENDAMM		1	
		OTTO-SUHR-ALLEE		1	
		OTTO-SUHR-ALLEE / RICHARD-WAGNER-STR. / WINTERSTEINSTR. / RICHARD-WAGNER-PLATZ		3	
		PESTALOZZISTR.		1	
		SCHILLERSTR. / WILMERSDORFER STR.		2	
		SPANDAUER DAMM		2	
		WILMERSDORFER STR.		2	
		CICEROSTR. / KURFÜRSTENDAMM / LEHNINER PLATZ		1	
		KAISERIN-AUGUSTA-ALLEE / SÖMMERINGSTR. / MIERENDORFFPLATZ		1	
		KURFÜRSTENDAMM / LEIBNIZSTR.		1	
		WINDSCHEIDSTR. / STUTTGARTER PLATZ		1	
		GIERKEZEILE		1	
		ALBRECHT-ACHILLES-STR. / DAHLMANNSTR. / KURFÜRSTENDAMM		1	
		HERBARTSTR. / NEUE KANTSTR.		1	
		WINTERSTEINSTR.		1	
		ALT-LIETZOW / WARBURGZEILE		1	
		BISMARCKSTR. / KRUMME STR.		1	
		DAMASCHKESTR.		1	
		REICHWEINDAMM / HECKERDAMM		1	
		DERNBURGSTR.		1	
		KRUMME STR. / PESTALOZZISTR.		1	
		MOMMSENSTR. / WILMERSDORFER STR.		1	
		DERNBURGSTR. / NEUE KANTSTR. / WUNDTSTR.		1	
		CHARLOTTENBURGER UFER / LUISENPLATZ / SCHLOSSBRÜCKE / SCHLOSSBRÜCKENSTEG		2	
		NEUE KANTSTR. / WITZLEBENSTR.		1	
		KANTSTR. / WILMERSDORFER STR.		1	
		HAUBACHSTR.		1	
		GERVINUSSTR. / LEWISHAMSTR. / MOMMSENSTR.		2	
		ALT-LIETZOW / GUERICKESTR. / RÖNTGENSTR.		1	
		GOSLARER UFER		1	
		CHRISTSTR. / DANCKELMANNSTR.		1	
		NITHACKSTR.		1	
		RICHARD-WAGNER-STR. / ZILLESTR.		1	
		AM SPREEBORD / SÖMMERINGSTR. / CAPRIVIBRÜCKE		1	
		GIESEBRECHTSTR. / KURFÜRSTENDAMM		1	
		HOLTZENDORFFSTR. / WITZLEBENSTR.		1	
		RIEDEMANNWEG		1	
		Verkehrsunfälle im Bezirk CH			62
		24	W	GEORG-WILHELM-STR. / RINGBAHNSTR. / HENRIETTENPLATZ	
KURFÜRSTENDAMM				2	
JOACHIM-FRIEDRICH-STR. / KURFÜRSTENDAMM / AGATHE-LASCH-PLATZ				2	
Verkehrsunfälle im Bezirk WI			5		
Verkehrsunfälle im Polizeiabschnitt 24				67	
25	C	BACHSTR. / STRAÙE DES 17. JUNI		3	
		BISMARCKSTR.		1	
		BUDAPESTER STR.		1	
		HARDENBERGPLATZ		3	
		HARDENBERGSTR. / STEINPLATZ		1	
		KANTSTR.		3	

**Unfallörtlichkeiten von Fußgängerkehrsunfällen
in der Direktion 2
nach Bezirken (alt) und Polizeiabschnitten**

Pol.Abschnitt	Bezirk (alt)	Ort	2017	Anzahl
25	C	KANTSTR. / LEIBNIZSTR.		1
		KANTSTR. / SAVIGNYPLATZ		2
		KANTSTR. / UHLANDSTR.		1
		KNESEBECKSTR. / KURFÜRSTENDAMM		1
		KURFÜRSTENDAMM		4
		KURFÜRSTENDAMM / MEINEKESTR.		1
		LEIBNIZSTR.		3
		LIETZENBURGER STR.		1
		OTTO-SUHR-ALLEE		1
		KNESEBECKSTR.		1
		MOMMSENSTR. / SCHLÜTERSTR.		1
		FASANENSTR. / HERTZALLEE		1
		KNESEBECKSTR. / LIETZENBURGER STR.		1
		KNESEBECKSTR. / MOMMSENSTR.		1
		NÜRNBERGER STR. / TAUENTZIENSTR.		1
		FRANKLINSTR.		2
		KURFÜRSTENDAMM / SCHLÜTERSTR.		1
		LEIBNIZSTR. / PESTALOZZISTR.		1
		LIETZENBURGER STR. / PFALZBURGER STR.		1
		NIEBUHRSTR.		1
		BREITSCHIEDPLATZ		1
		HARDENBERGSTR. / JEBENSSTR. / YVA-BOGEN		1
		TAUENTZIENSTR.		1
		BLEIBTREUSTR. / KURFÜRSTENDAMM		1
		HARDENBERGSTR. / JOACHIMSTHALER STR. / HARDENBERGPLATZ		3
		JOACHIMSTHALER STR. / KURFÜRSTENDAMM / JOACHIMSTHALER PLATZ		2
		JOACHIMSTHALER STR.		3
		SCHLÜTERSTR.		1
		BLEIBTREUSTR.		1
		JOACHIMSTHALER STR. / KANTSTR.		1
		RANKESTR.		1
		BLEIBTREUSTR. / MOMMSENSTR.		1
		ENGLISCHE STR. / SALZUFER		1
JOACHIMSTHALER STR. / LIETZENBURGER STR. / FRIEDRICH-HOLLAENDER-PLATZ		1		
MORSESTR. / PASCALSTR. / CARNOTSTR.		1		
FRAUNHOFERSTR. / MARCHSTR.		1		
Verkehrsunfälle im Bezirk CH			60	
Verkehrsunfälle im Polizeiabschnitt 25			60	
26	W	BRANDENBURGISCHE STR.		1
		BRANDENBURGISCHE STR. / DÜSSELDORFER STR. / PADERBORNER STR. / TUNNEL AM ADENAUE		1
		BRANDENBURGISCHE STR. / KONSTANZER STR.		1
		BREITE STR.		3
		LIETZENBURGER STR.		2
		WIESBADENER STR.		2
		BERLINER STR. / UHLANDSTR.		3
		BUNDESALLEE		1
		GÜNTZELSTR. / UHLANDSTR.		1
		HOHENZOLLERNDAMM / SÄCHSISCHE STR.		2
		PAULSBORNER STR. / WESTFÄLISCHE STR.		1
		PRINZREGENTENSTR. / WEXSTR.		2
		WESTFÄLISCHE STR.		1
		AUGUSTE-VIKTORIA-STR. / PAULSBORNER STR.		2
		BADENSCHER STR. / PRINZREGENTENSTR.		1

**Unfallörtlichkeiten von Fußgängerkehrsunfällen
in der Direktion 2
nach Bezirken (alt) und Polizeiabschnitten**

Pol.Abschnitt	Bezirk (alt)	Ort	2017	Anzahl
26	W	BERLINER STR.		5
		KURFÜRSTENDAMM / SCHWARZBACHER STR.		2
		RUDOLSTÄDTER STR.		1
		SCHLANGENBADER STR. / WIESBADENER STR.		1
		BERLINER STR. / BUNDESALLEE		2
		GEISENHEIMER STR. / RÜDESHEIMER STR. / WIESBADENER STR.		2
		PFALZBURGER STR.		1
		TRAUTENAISTR.		1
		LANDHAUSSTR.		1
		UHLANDSTR. / WILHELMSAUE		1
		AM VOLKSPARK / BUNDESALLEE		1
		GÜNTZELSTR. / PRINZREGENTENSTR.		2
		BERKAER STR. / SULZAER STR.		1
		HOHENZOLLERNDAMM		4
		BRIENNER STR. / HOHENZOLLERNDAMM / RUHRSTR.		1
		MOTZSTR.		1
		FORCKENBECKSTR.		1
		AUGUSTE-VIKTORIA-STR. / FRIEDRICHSRUHER STR. / SCHWARZBACHER BRÜCKE		1
		BUNDESALLEE / GÜNTZELSTR.		1
		DILLENBURGER STR. / SCHLANGENBADER STR.		1
		AHRWEILERSTR. / SÜDWESTKORSO		1
		BUNDESALLEE / HOHENZOLLERNDAMM / NACHODSTR.		1
		BAMBERGER STR.		1
		KONSTANZER STR. / WITTELSBACHERSTR.		1
		BERKAER STR. / EGERSTR. / HOHENZOLLERNDAMM		1
		BLISSESTR. / MECKLENBURGISCHE STR. / UHLANDSTR.		1
		FASANENSTR. / PARISER STR.		2
		AUGUSTE-VIKTORIA-STR. / HOHENZOLLERNDAMM		1
		FEHLERSTR. / HANAUER STR. / LAUBACHER STR.		2
		BABELSBERGER STR. / BERLINER STR.		1
		BERGHEIMER STR. / SÜDWESTKORSO		1
		BERLINER STR. / KONSTANZER STR. / A 100 BAB / 100 AS SCHMARGENDORF AUSFAHRT N KO		1
		MECKLENBURGISCHE STR. / A 100 BAB / 100 AS SCHMARGENDORF AUSF N MECKLENBURGI WES		2
		PRAGER PLATZ		1
		SÄCHSISCHE STR.		1
		DELBRÜCKSTR. / KARLSBADER STR.		1
		FRITZ-WILDUNG-STR.		1
		GASTEINER STR.		1
		MISDROYER STR. / SELCHOWSTR. / WARNEMÜNDER STR.		1
		PRAGER STR.		1
FALKENSTEINER STR. / MECKLENBURGISCHE STR. / SCHMARGENDORFER BRÜCKE		1		
LUDWIGKIRCHSTR.		1		
PARETZER STR.		1		
UHLANDSTR. / STRAÙE AM SCHOELERPARK		1		
Verkehrsunfälle im Bezirk WI				82
Verkehrsunfälle im Polizeiabschnitt 26				82
Gesamtergebnis				425



**Verkehrsunfälle 2017
mit Beteiligung von Fußgängern
in der Direktion 3
(Mitte)**

**Unfallörtlichkeiten von Fußgängerkehrsunfällen
in der Direktion 3
nach Bezirken (alt) und Polizeiabschnitten**

Pol. Abschnitt	Bezirk (alt)	ort	2017	Anzahl VU
31	MI	BRUNNENSTR.		2
		BRUNNENSTR. / ANKLAMER STR.		1
		CHAUSSEESTR.		2
		FRIEDRICHSTR. / REINHARDTSTR.		1
		GARTENSTR.		1
		INVALIDENSTR.		7
		NEUE SCHÖNHAUSER STR. / ROSENTHALER STR.		1
		ROSENTHALER STR.		2
		TORSTR.		1
		ACKERSTR. / TORSTR.		1
		VETERANENSTR.		1
		FRIEDRICHSTR. / SCHIFFBAUERDAMM / WEIDENDAMMER BRÜCKE (SPREE)		1
		LUISENSTR.		1
		ROSA-LUXEMBURG-STR.		2
		CHAUSSEESTR. / INVALIDENSTR.		1
		MÜNZSTR.		1
		GARTENSTR. / INVALIDENSTR.		1
		KASTANIENALLEE / ZIONSKIRCHSTR.		1
		WEINBERGSWEG / ZEHDENICKER STR.		1
		WÖHLERTSTR.		1
		SCHÖNHOLZER STR.		1
		BRUNNENSTR. / TORSTR. / ROSENTHALER PLATZ / ROSENTHALER STR. / WEINBERGSWEG		1
		CHAUSSEESTR. / FRIEDRICHSTR. / TORSTR. / HANNOVERSCHE STR. / ORANIENBURGER TOR		2
		MEMHARDSTR. / MÜNZSTR. / ROSA-LUXEMBURG-STR.		2
		TORSTR. / ALTE SCHÖNHAUSER STR. / SCHÖNHAUSER ALLEE / ROSA-LUXEMBURG-STR.		4
		ROBERT-KOCH-PLATZ		1
		TUCHOLSKYSTR.		2
		SCHARNHORSTSTR.		1
		BARTELSTR. / LINIENSTR. / WEYDINGERSTR.		1
		KLEINE ROSENTHALER STR. / LINIENSTR.		1
		AM ZIRKUS / SCHIFFBAUERDAMM		1
INVALIDENSTR. / SCHWARZER WEG		1		
WEYDINGERSTR.		1		
Verkehrsunfälle im Bezirk MI				49
Verkehrsunfälle im Polizeiabschnitt 31				49
32	MI	ALEXANDERPLATZ		1
		ALEXANDERSTR.		2
		DIRCKSENSTR. / KARL-LIEBKNECHT-STR.		1
		DRESDENER STR.		1
		FISCHERINSEL		1
		FRANZÖSISCHE STR.		1
		FRIEDRICHSTR.		4
		FRIEDRICHSTR. / FRANZÖSISCHE STR.		1
		FRIEDRICHSTR. / MOHRENSTR.		1
		FRIEDRICHSTR. / ZIMMERSTR.		2
		GRUNERSTR.		1
		GRUNERSTR. / KLOSTERSTR.		1
		GRUNERSTR. / LITTENSTR.		1
		JANNOWITZBRÜCKE / BRÜCKENSTR. / MÄRKISCHES UFER		1
		KARL-LIEBKNECHT-STR.		4
		KARL-LIEBKNECHT-STR. / SPANDAUER STR.		3
		LEIPZIGER STR.		2
		OTTO-BRAUN-STR. / MOLLSTR.		2
		RATHAUSSTR.		1
		UNIVERSITÄTSSTR. / UNTER DEN LINDEN		2

**Unfallörtlichkeiten von Fußgängerkehrsunfällen
in der Direktion 3
nach Bezirken (alt) und Polizeiabschnitten**

Pol. Abschnitt	Bezirk (alt)	ort	2017	Anzahl VU
32	MI	UNTER DEN LINDEN		1
		WILHELMSTR.		1
		ALEXANDERSTR. / GRUNERSTR.		2
		AM LUSTGARTEN / KARL-LIEBKNECHT-STR. / LUSTGARTEN		1
		BRÜCKENSTR.		2
		DIRCKSENSTR.		1
		FRIEDRICHSTR. / BEHRENSTR.		2
		FRIEDRICHSTR. / GEORGENSTR.		1
		KARL-MARX-ALLEE		1
		KÖPENICKER STR. / BRÜCKENSTR. / HEINRICH-HEINE-STR.		5
		NIEDERKIRCHNERSTR. / ZIMMERSTR. / WILHELMSTR.		1
		CHARLOTTENSTR. / LEIPZIGER STR.		1
		LEIPZIGER PLATZ		2
		NEUE ROßSTR. / WALLSTR.		1
		ALEXANDERSTR. / HOLZMARKTSTR. / STRALAUER STR.		1
		DOROTHEENSTR.		1
		KÖPENICKER STR.		4
		MARKGRAFENSTR. / LEIPZIGER STR.		1
		WILHELMSTR. / LEIPZIGER STR.		1
		ALTE JAKOBSTR.		1
		GRUNERSTR. / MOLKENMARKT / MÜHLENDAMM / SPANDAUER STR.		2
		EBERTSTR. / POTSDAMER PLATZ / LEIPZIGER PLATZ		1
		CHARLOTTENSTR. / KRONENSTR.		1
		ALEXANDERSTR. / MAGAZINSTR. / VOLTAIRESTR.		1
		KÖPENICKER STR. / HEINRICH-HEINE-STR.		2
		OTTO-BRAUN-STR. / ALEXANDERSTR. / KARL-MARX-ALLEE		2
		GROßER JÜDENHOF / GRUNERSTR. / JÜDENSTR.		1
		GONTARDSTR. / KARL-LIEBKNECHT-STR.		1
		BERNHARD-WEIß-STR. / ALEXANDERSTR.		4
		CHARLOTTENSTR. / KRAUSENSTR.		1
		BREITE STR. / GERTRAUDENSTR. / MÜHLENDAMM / FISCHERINSEL		3
		GEORGENSTR. / PLANCKSTR.		1
SPANDAUER STR. / RATHAUSSTR.		1		
AXEL-SPRINGER-STR. / BEUTHSTR.		1		
FRIEDRICHSTR. / KRONENSTR.		1		
GONTARDSTR.		1		
KEIBELSTR. / WADZECKSTR.		1		
SCHINKELPLATZ / WERDERSCHER MARKT		1		
SCHLEUSENBRÜCKE (SPREKANAL) / WERDERSCHER MARKT		1		
ZIMMERSTR.		1		
Verkehrsunfälle im Bezirk MI				92
Verkehrsunfälle im Polizeiabschnitt 32				92
33	TG	ALT-MOABIT		4
		ALT-MOABIT / BEUSSELSTR. / KAISERIN-AUGUSTA-ALLEE		1
		BEUSSELSTR.		1
		HUTTENSTR. / ROSTOCKER STR.		1
		INVALIDENSTR.		2
		LEHRTER STR.		3
		PERLEBERGER STR.		1
		PUTLITZBRÜCKE		1
		STROMSTR.		4
		TURMSTR.		1
		BEUSSELBRÜCKE		4
		BUGENHAGENSTR.		1
		JONASSTR. / THUSNELDA-ALLEE / TURMSTR.		2
		OLDENBURGER STR. / OTTOSTR. / TURMSTR.		2

**Unfallörtlichkeiten von Fußgängerkehrsunfällen
in der Direktion 3
nach Bezirken (alt) und Polizeiabschnitten**

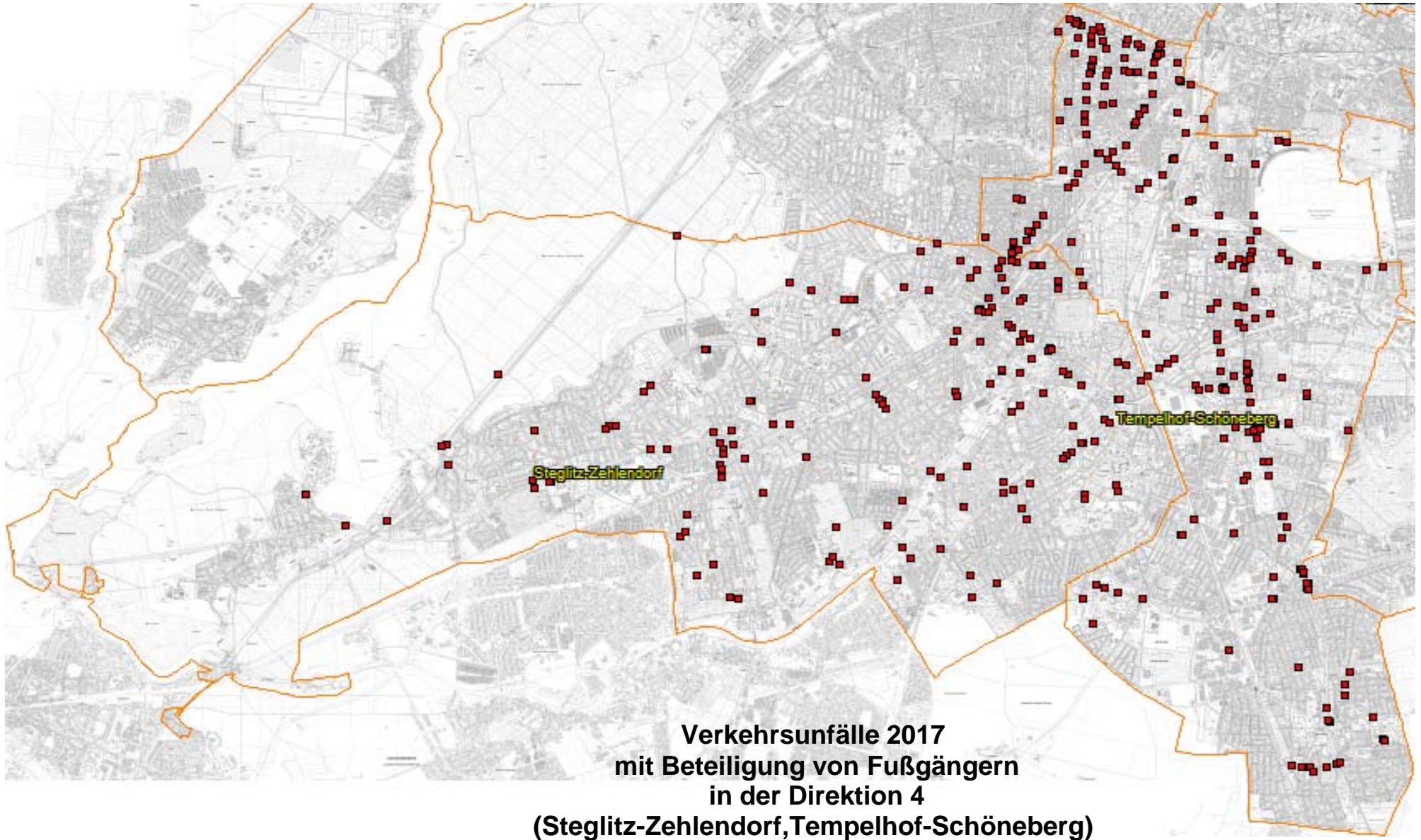
Pol. Abschnitt	Bezirk (alt)	ort	2017	Anzahl VU
33	TG	WALDSTR.		1
		BEUSSELSTR. / WICLEFSTR. / WITTSTOCKER STR.		1
		ALT-MOABIT / JAGOWSTR.		1
		ALT-MOABIT / OTTOSTR.		2
		HUTTENSTR. / WIEBESTR.		1
		BIRKENSTR. / BREDOWSTR.		1
		SEYDLITZSTR.		1
		BREDOWSTR. / TURMSTR.		2
		WASHINGTONPLATZ		2
		BIRKENSTR. / PUTLITZSTR. / STEPHANSTR. / STROMSTR.		1
		LEHRTER STR. / PERLEBERGER STR.		1
		PERLEBERGER STR. / STROMSTR.		1
		MINNA-CAUER-STR. / TUNNEL TIERGARTEN SPREEBOGEN / INVALIDENSTR. / TUNNEL TIERGAR		2
		GOTZKOWSKYSTR. / TURMSTR. / WALDSTR.		1
		FRIEDRICH-LIST-UFER / HEIDESTR. / INVALIDENSTR.		1
		GOTZKOWSKYSTR. / GOTZKOWSKYBRÜCKE		1
		GOTZKOWSKYBRÜCKE		1
		LÜBECKER STR.		1
		MINNA-CAUER-STR.		2
		BEUSSELSTR. / BEUSSELBRÜCKE		1
BIRKENSTR.		2		
SEYDLITZSTR. / CLAIRE-WALDOFF-PROMENADE		1		
ALT-MOABIT / KREFELDER STR. / THUSNELDA-ALLEE		2		
SANDKRUGBRÜCKE / INVALIDENSTR.		1		
Verkehrsunfälle im Bezirk TG				59
Verkehrsunfälle im Polizeiabschnitt 33				59
34	MI	SCHEIDEMANNSTR. / DOROTHEENSTR. / EBERTSTR. / FRIEDRICH-EBERT-PLATZ		1
		WILHELMSTR. / UNTER DEN LINDEN		2
		PARISER PLATZ / UNTER DEN LINDEN		1
		PARISER PLATZ		1
		EBERTSTR. / IN DEN MINISTERGÄRTEN		1
Verkehrsunfälle im Bezirk MI				6
34	TG	ALT-MOABIT		2
		ALTONAER STR.		1
		BUDAPESTER STR.		1
		GABRIELE-TERGIT-PROMENADE		1
		HOFJÄGERALLEE / KLINGELHÖFERSTR. / STÜLERSTR. / TIERGARTENSTR.		4
		KURFÜRSTENSTR.		1
		PAULSTR.		1
		POTSDAMER PLATZ		1
		POTSDAMER STR.		4
		POTSDAMER STR. / SCHÖNEBERGER UFER / POTSDAMER BRÜCKE		1
		STRAßE DES 17. JUNI		1
		ALTONAER STR. / BACHSTR. / LESSINGSTR.		4
		GENTHINER STR.		1
		LÜNEBURGER STR. / PAULSTR.		1
		POTSDAMER STR. / REICHPietschUFER / POTSDAMER BRÜCKE		1
		POTSDAMER STR. / VARIAN-FRY-STR.		1
		HOFJÄGERALLEE		1
		ANSBACHER STR. / BURGGRAFENSTR. / KURFÜRSTENSTR.		1
		HELGOLÄNDER UFER / KIRCHSTR. / MOABITER BRÜCKE		1
		REICHPietschUFER / GEORGE-C.-MARSHALL-BRÜCKE / TUNNEL TIERGARTEN SPREEBOGEN / TU		1
SCHEIDEMANNSTR. / HEINRICH-VON-GAGERN-STR. / YITZHAK-RABIN-STR.		2		
GROßER STERN / STRAßE DES 17. JUNI		1		
GENTHINER STR. / KURFÜRSTENSTR.		1		

**Unfallörtlichkeiten von Fußgängerkehrsunfällen
in der Direktion 3
nach Bezirken (alt) und Polizeiabschnitten**

Pol. Abschnitt	Bezirk (alt)	ort	2017	Anzahl VU
34	TG	KURFÜRSTENSTR. / POTSDAMER STR.		1
		LICHTENSTEINALLEE		1
		FROBENSTR. / KURFÜRSTENSTR.		1
		DENNEWITZSTR. / FLOTTWELLSTR. / POHLSTR.		1
		LÜTZOWSTR.		1
		ALT-MOABIT / PAULSTR. / RATHENOWER STR.		1
		BUDAPESTER STR. / KURFÜRSTENSTR. / NÜRNBERGER STR. / OLOF-PALME-PLATZ		2
		KURFÜRSTENSTR. / KARL-HEINRICH-ULRICHS-STR.		1
Verkehrsunfälle im Bezirk TG				43
Verkehrsunfälle im Polizeiabschnitt 34				49
35	W	AMRUMER STR. / FÖHRER STR. / LUXEMBURGER STR. / TORFSTR.		2
		BARFUSSTR. / MÜLLERSTR. / TRANSVAALSTR.		1
		BURGSODORFSTR. / MÜLLERSTR.		4
		FENNSTR.		1
		FENNSTR. / MÜLLERSTR.		3
		GERICHTSTR. / REINICKENDORFER STR.		4
		GOTTSCHEDSTR. / REINICKENDORFER STR.		2
		KAMERUNER STR. / MÜLLERSTR.		1
		LIEBENWALDER STR. / REINICKENDORFER STR.		1
		LINDOWER STR. / LYNARSTR. / MÜLLERSTR.		2
		LUXEMBURGER STR.		1
		MÜLLERSTR.		6
		MÜLLERSTR. / NAZARETHKIRCHSTR.		2
		MÜLLERSTR. / SEESTR.		10
		NAZARETHKIRCHSTR.		2
		OSLOER STR. / REINICKENDORFER STR. / SEESTR. / LOUISE-SCHROEDER-PLATZ		1
		REINICKENDORFER STR.		5
		REINICKENDORFER STR. / SCHULSTR.		6
		SCHULSTR.		1
		SWAKOPMUNDER STR.		1
		BRÜSSELER STR. / GENTER STR.		1
		FENNSTR. / REINICKENDORFER STR. / SCHÖNWALDER STR.		2
		TRANSVAALSTR.		1
		GENTER STR. / LÜDERITZSTR. / SEESTR.		2
		LÜDERITZSTR.		1
		LUXEMBURGER STR. / MÜLLERSTR. / SCHULSTR.		1
		HOCHSTÄDTER STR.		1
		LIEBENWALDER STR.		1
		GRONINGER STR. / MAXSTR. / UTRECHTER STR.		1
		KONGOSTR. / LÜDERITZSTR.		1
		OSLOER STR. / LOUISE-SCHROEDER-PLATZ		1
		LUXEMBURGER STR. / TEGELER STR.		1
		KONGOSTR. / MÜLLERSTR. / TÜRKENSTR.		1
LÜDERITZSTR. / TRANSVAALSTR.		2		
RAVENÉSTR. / REINICKENDORFER STR.		1		
AFRIKANISCHE STR. / MÜLLERSTR.		2		
FRAUENFELDER WEG / UNGARNSTR.		1		
INDISCHE STR.		1		
ANTONSTR. / MAXSTR.		1		
ANTWERPENER STR. / OSTENDER STR.		1		
ADOLFSTR. / MAXSTR. / SCHERERSTR.		1		
HOCHSTÄDTER STR. / LIEBENWALDER STR.		1		
MAXSTR. / SCHULSTR.		1		
DUBLINER STR.		1		
PRINZ-EUGEN-STR. / SCHULSTR.		1		
Verkehrsunfälle im Bezirk WD				85

**Unfallörtlichkeiten von Fußgängerkehrsunfällen
in der Direktion 3
nach Bezirken (alt) und Polizeiabschnitten**

Pol. Abschnitt	Bezirk (alt)	ort	2017	Anzahl VU
Verkehrsunfälle im Polizeiabschnitt 35				85
36	V	BADSTR.		4
		BADSTR. / BÖTTGERSTR. / BEHMSTR.		3
		BADSTR. / HOCHSTR.		1
		BADSTR. / PANKSTR. / PRINZENALLEE		2
		BELLERMANNSTR. / JÜLICHER STR. / BEHMSTR.		1
		BRUNNENSTR.		5
		BRUNNENSTR. / BERNAUER STR.		2
		CHAUSSEESTR.		1
		DEMMINER STR. / USEDOMER STR. / BRUNNENSTR.		1
		DRONTHEIMER STR.		1
		GOTTSCHALKSTR. / WOLLANKSTR.		2
		GRÜNTALER STR. / OSLOER STR. / BORNHOLMER STR.		2
		KOLONIESTR.		1
		KÜHNEMANNSTR.		1
		NORDBAHNSTR. / WOLLANKSTR.		1
		OSLOER STR. / PRINZENALLEE		2
		OSLOER STR. / SCHWEDENSTR.		4
		PANKSTR.		2
		PRINZENALLEE		1
		PUTBUSSESTR.		1
		SCHWEDENSTR. / TROMSÖER STR.		2
		WOLLANKSTR.		2
		BADSTR. / GRÜNTALER STR.		1
		BÖTTGERSTR. / PANKSTR. / THURNEYSSERSTR.		1
		EXERZIERSTR.		2
		NEUE HOCHSTR.		1
		OSLOER STR.		1
		PANKSTR. / WIESENSTR.		1
		PRINZENALLEE / SOLDINER STR.		1
		BELLERMANNSTR. / PRINZENALLEE		1
		RAMLERSTR. / SWINEMÜNDER STR.		1
		BIESENTALER STR. / PRINZENALLEE		1
		HEINZ-GALINSKI-STR.		1
		GLEIMSTR.		1
		REGINHARDSTR. / RESIDENZSTR.		3
		BORNHOLMER STR.		1
		TROMSÖER STR.		1
		ELLERBEKER STR.		1
		JULIE-WOLFHORN-STR. / GARTENSTR. / BERNAUER STR.		2
		BADSTR. / STRAßENBRÜCKE		1
		BERNAUER STR. / STRELITZER STR.		1
HOCHSTR. / HOCHSTR. / STRAßENBRÜCKE / HUMBOLDTSTEG		1		
OSLOER STR. / STOCKHOLMER STR. / TRAVEMÜNDER STR. / OSLOER-STR. / STRAßENBRÜCKE		1		
SWINEMÜNDER STR.		1		
KATTEGATSTR. / WOLLANKSTR.		2		
RAMLERSTR. / BRUNNENSTR.		1		
EXERZIERSTR. / GOTTSCHEDSTR.		3		
USEDOMER STR. / WATTSTR.		1		
DEMMINER STR. / SWINEMÜNDER STR.		1		
SCHÖNSTEDTSTR.		1		
WIESENSTR.		1		
Verkehrsunfälle im Bezirk WD				78
Verkehrsunfälle im Polizeiabschnitt 36				78
Gesamtergebnis				412



**Unfallörtlichkeiten von Fußgängerkehrsunfällen
in der Direktion 4
nach Bezirken (alt) und Polizeiabschnitten**

Pol. Abschnitt	Bezirk (alt)	Ort	2017	Anzahl VU
41	SB	AUGSBURGER STR.		1
		BAYREUTHER STR. / KLEISTSTR. / WITTENBERGPLATZ		1
		BÜLOWSTR.		2
		GEISBERGSTR. / WELSERSTR.		1
		GOEBENSTR. / PALLASSTR. / POTSDAMER STR.		2
		GROßGÖRSCHENSTR. / HAUPTSTR. / POTSDAMER STR.		1
		GRUNEWALDSTR.		1
		HOHENSTAUFENSTR. / MARTIN-LUTHER-STR.		4
		MARTIN-LUTHER-STR.		3
		MARTIN-LUTHER-STR. / WINTERFELDTSTR.		1
		POTSDAMER STR.		4
		YORCKSTR.		1
		AN DER URANIA / KLEISTSTR. / LIETZENBURGER STR. / MARTIN-LUTHER-STR.		1
		BARBAROSSASTR. / MARTIN-LUTHER-STR.		2
		FUGGERSTR. / MARTIN-LUTHER-STR.		1
		GOLTZSTR.		1
		HOHENSTAUFENSTR.		1
		BÜLOWSTR. / NOLLENDORFPLATZ / ELSE-LASKER-SCHÜLER-STR.		1
		EISENACHER STR.		1
		LIETZENBURGER STR. / MARTIN-LUTHER-STR.		1
		ALVENSLEBENSTR. / POTSDAMER STR. / WINTERFELDTSTR.		1
		GOLTZSTR. / HOHENSTAUFENSTR. / PALLASSTR.		1
		WESTARPSTR.		1
		WITTENBERGPLATZ		3
		KALCKREUTHSTR. / KLEISTSTR.		1
		BÜLOWSTR. / ZIETENSTR.		2
		ELBHOLZSTR. / PALLASSTR.		2
		GLEDITSCHSTR. / PALLASSTR.		1
		EISENACHER STR. / MOTZSTR.		1
		EISENACHER STR. / GRUNEWALDSTR.		1
		TAUENTZIENSTR.		2
		BÜLOWSTR. / POTSDAMER STR.		3
ANSBACHER STR. / TAUENTZIENSTR. / WITTENBERGPLATZ		2		
AN DER URANIA		2		
PASSAUER STR. / TAUENTZIENSTR.		1		
MAABENSTR.		1		
BÜLOWSTR. / GOEBENSTR. / MANSTEINSTR. / YORCKSTR.		2		
LIETZENBURGER STR. / WELSERSTR.		1		
BARBAROSSAPLATZ		1		
FUGGERSTR.		1		
Verkehrsunfälle im Bezirk SB				61
Verkehrsunfälle im Polizeiabschnitt 41				61
42	SB	DOMINICUSSTR.		2
		DOMINICUSSTR. / EBERSSTR.		1
		DOMINICUSSTR. / HAUPTSTR.		2
		HAUPTSTR.		1
		RHEINSTR.		3
		SACHSENDAMM		1
		YORCKSTR.		1
		APOSTEL-PAULUS-STR. / MARTIN-LUTHER-STR.		1
		BENNIGSENSTR. / HAUPTSTR. / TRAEGERSTR.		1
		BUNDESALLEE / KUNDRYSTR.		1
		HAUPTSTR. / RUBENSSTR.		1
		BUNDESALLEE		4

**Unfallörtlichkeiten von Fußgängerkehrsunfällen
in der Direktion 4
nach Bezirken (alt) und Polizeiabschnitten**

Pol. Abschnitt	Bezirk (alt)	Ort	Anzahl VU		
42	SB	CRANACHSTR.	1		
		BELZIGER STR. / DOMINICUSSTR. / MARTIN-LUTHER-STR. / JOHN-F.-KENNEDY-PLATZ	1		
		FEURIGSTR.	2		
		DICKHARDTSTR. / HEDWIGSTR. / LAUTERSTR. / RHEINSTR. / SCHMARGENDORFER STR.	1		
		HAUPTSTR. / HELMSTR.	2		
		MARTIN-LUTHER-STR. / WARTBURGSTR.	1		
		WEXSTR.	1		
		MONUMENTENSTR.	1		
		BUNDESALLEE / LEFÈVRESTR.	1		
		KAISER-WILHELM-PLATZ	1		
		HAUPTSTR. / KAISER-WILHELM-PLATZ	1		
		HAUPTSTR. / WEXSTR. / A 100 BAB / INNSBRUCKER PLATZ / 100 AS INNSBRUCKER (ÖSTL T	1		
		WILHELM-KABUS-STR.	3		
		SCHMILJANSTR.	1		
		GOTENSTR. / TEMPELHOFFER WEG	1		
		ALBERTSTR.	1		
		CANOVASTR. / RUBENSSTR.	1		
		KOLONNENSTR. / WILHELM-KABUS-STR.	1		
		NAUMANNSTR. / WILHELM-KABUS-STR.	1		
		BORNSTR. / SCHLOßSTR.	1		
		RETZDORFFPROMENADE / RHEINGAUSTR.	1		
		AM LOKDEPOT	1		
		BOZENER STR. / MERANER STR.	1		
		KUNDRYSTR. / SARRAZINSTR.	1		
		MARTIN-LUTHER-STR. / VOßBERGSTR.	1		
		RHEINSTR. / SAARSTR. / SCHMILJANSTR.	1		
		SACHSENDAMM / TEMPELHOFFER WEG / WERDAUER WEG	1		
		Verkehrsunfälle im Bezirk SB			50
		Verkehrsunfälle im Polizeiabschnitt 42			50
		43	ZD	ARGENTINISCHE ALLEE	1
ARGENTINISCHE ALLEE / FISCHERHÜTTENSTR. / RAUWEILERSTEIG	1				
BISMARCKSTR. / GIMPELSTEIG / MACHNOWER STR.	1				
CLAYALLEE	3				
CLAYALLEE / KÖNIGIN-LUISE-STR. / IM JAGEN	1				
HÜTTENWEG	1				
KÖNIGSTR.	1				
KRONPRINZESSINNENWEG	1				
MEXIKOPLATZ	1				
POTSDAMER STR.	1				
TELTOWER DAMM	5				
WASGENSTR.	1				
GARTENSTR. / TELTOWER DAMM	1				
HOHENZOLLERNPLATZ / HOHENZOLLERNPLATZ	1				
POTSDAMER CHAUSSEE / WASGENSTEIG / WASGENSTR.	1				
SPANISCHE ALLEE	1				
LUPSTEINER WEG	1				
ILSENSTEINWEG / POTSDAMER CHAUSSEE / SPANISCHE ALLEE / LISSABONALLEE	1				
KURSTR. / POTSDAMER CHAUSSEE	2				
POTSDAMER CHAUSSEE	1				
RIEMEISTERSTR. / WILSKISTR.	2				
ARGENTINISCHE ALLEE / MARSHALLSTR.	1				
FÜRSTENSTR. / POTSDAMER STR.	1				

**Unfallörtlichkeiten von Fußgängerkehrsunfällen
in der Direktion 4
nach Bezirken (alt) und Polizeiabschnitten**

Pol. Abschnitt	Bezirk (alt)	Ort	2017	Anzahl VU
43	ZD	KÖNIGIN-LUISE-STR. / VOGELSANG		1
		SPANISCHE ALLEE / A 115 BAB AUTOBAHNZUBRINGER MAGDEBG/LEIPZ (AVUS) / SPANISCHE A		3
		ANDRÉEZEILE		1
		HÜTTENWEG / KOENIGSALLEE / ONKEL-TOM-STR. / KLEINER STERN		1
		KAUNSTR. / LINDENTHALER ALLEE / MATTERHORNSTR.		1
		BORUSSENSTR. / SPANISCHE ALLEE / A 115 BAB AUTOBAHNZUBRINGER MAGDEBG/LEIPZ (AVUS)		1
		ONKEL-TOM-STR.		1
		BEERENSTR.		1
		KAISERSTUHLSTR.		1
		LADIUSSTR.		1
		STRABE ZUM LÖWEN		1
		NIERITZWEG		1
		AM SANDWERDER / KRONPRINZESSINNENWEG		1
		GUTZMANNSTR.		1
		EILERTSTR. / MACHNOWER STR.		1
		FISCHER-DIESKAU-WEG / FORSTSTR. / POTSDAMER STR. / GEMEINDEWÄLDCHEN ZEHLENDORF		1
Verkehrsunfälle im Bezirk ZD				49
Verkehrsunfälle im Polizeiabschnitt 43				49
44	SB	SACHSENDAMM		1
		EYTHSTR.		1
Verkehrsunfälle im Bezirk SB				2
44	TE	ALBRECHTSTR.		1
		ALT-TEMPELHOF / TEMPELHOFER DAMM / U-BHF. ALT-TEMPELHOF / DORFAUE TEMPELHOF		2
		BORUSSIASTR. / TEMPELHOFER DAMM		1
		FELIXSTR. / GERMANIASTR. / RINGBAHNSTR.		1
		FRIEDENSTR. / GROßBEERENSTR. / LANKWITZER STR.		1
		FRIEDRICH-WILHELM-STR. / TEMPELHOFER DAMM		1
		KAISERSTR.		2
		KAISERSTR. / RATHAUSSTR.		2
		KÖNIGSTR. / MARIENDORFER DAMM		1
		OBERLANDSTR.		1
		RATHAUSSTR.		2
		RIXDORFER STR.		1
		TEMPELHOFER DAMM		3
		WOLFRAMSTR.		1
		ALT-TEMPELHOF		1
		ALT-TEMPELHOF / BURCHARDSTR. / MANTEUFFELSTR.		1
		ATTILASTR.		3
		BOELCKESTR. / HOEPPNERSTR.		1
		EISENACHER STR. / KURFÜRSTENSTR. / MARIENDORFER DAMM		2
		KAISERSTR. / MARIENDORFER DAMM / WESTPHALWEG		2
		MANTEUFFELSTR.		1
		ALARICHSTR.		1
		ALT-TEMPELHOF / MANTEUFFELSTR. / SCHÖNEBERGER STR.		1
		EISENACHER STR.		1
		RATHAUSSTR. / ULLSTEINSTR.		1
		RINGBAHNSTR.		1
		RINGBAHNSTR. / TEMPELHOFER DAMM		1
		GONTERMANNSTR.		1
		KURFÜRSTENSTR. / RATHAUSSTR.		1
		GERSDORFSTR. / KAISERSTR.		1
		BAYERNRING		1
		WERNER-VOß-DAMM		1
		COLUMBIADAMM		2

**Unfallörtlichkeiten von Fußgängerkehrsunfällen
in der Direktion 4
nach Bezirken (alt) und Polizeiabschnitten**

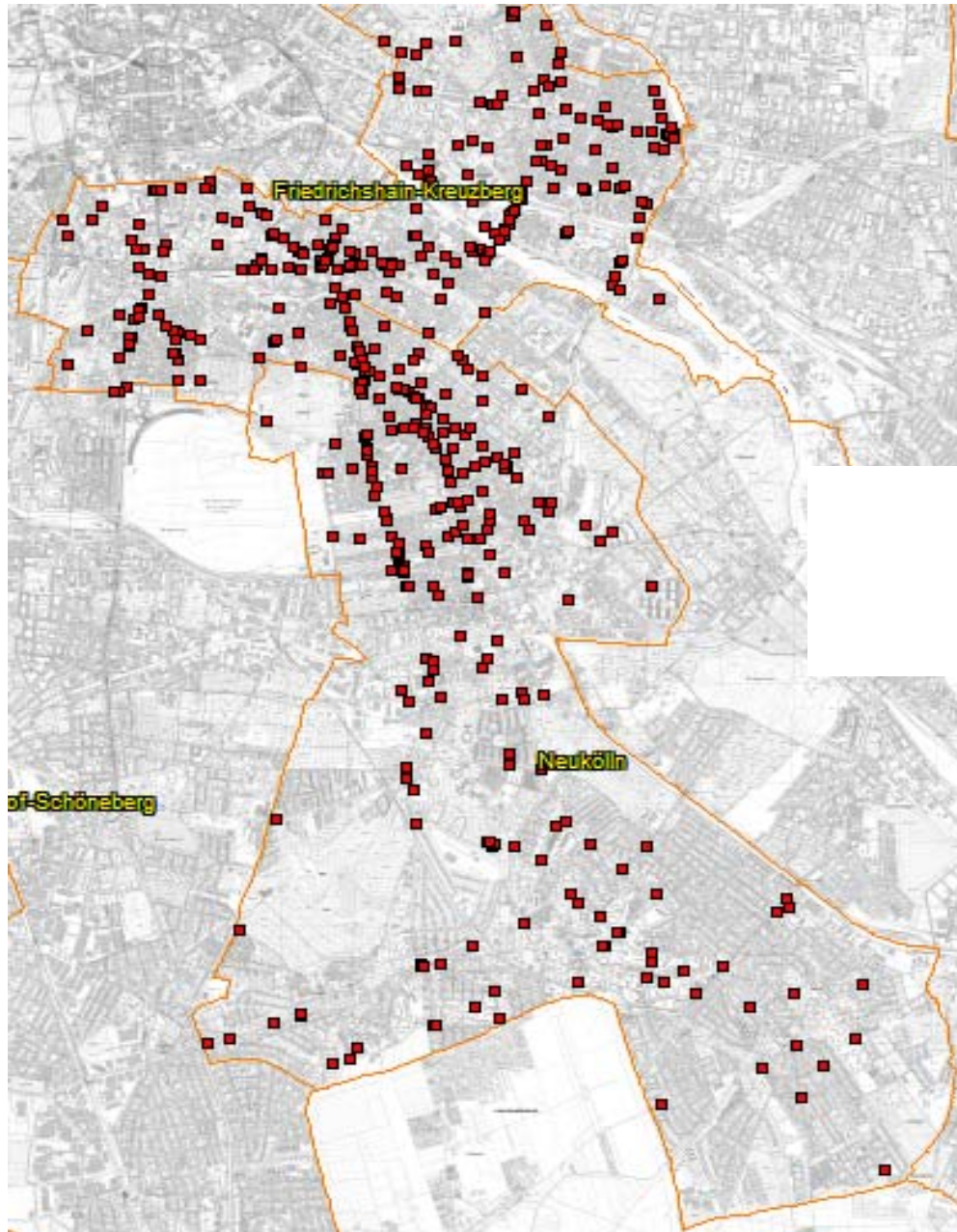
Pol. Abschnitt	Bezirk (alt)	Ort	2017	Anzahl VU
44	TE	ALBOINSTR. / SCHÖNEBERGER STR. / A 100 BAB / 100 AS ALBOINSTR AUSF N SCHÖNEBERGE		1
		RÖBLINGSTR.		1
		ALT-MARIENDORF / FORDDAMM		1
		ORDENSMEISTERSTR.		1
		BLUMENWEG / GERSDORFSTR. / KÖNIGSTR.		1
		LUISE-HENRIETTE-STR. / REINHARDTSTR. / REINHARDTPLATZ		1
		ALT-TEMPELHOF / REINHARDTSTR.		1
		DARDANELLENWEG / DIRSCHELWEG / RIXDORFER STR.		1
		MACHONSTR.		1
		MANFRED-VON-RICHTHOFEN-STR. / WOLFFRING		1
		MARIENDORFER DAMM / PRÜHßSTR.		2
		OBERLANDSTR. / SCHAFFHAUSENER STR.		1
		100 AS OBERLANDSTR HAUPTFAHRBAHN >SO		1
		BURGEMEISTERSTR. / MANTEUFFELSTR.		1
		FRIEDRICH-KARL-STR.		1
		MARIENDORFER DAMM / STRELITZSTR.		1
		FRIEDRICH-WILHELM-STR.		2
		ORDENSMEISTERSTR. / WENCKEBACHSTR.		1
		SCHÖNBURGSTR.		1
		100 AS TEMPELHOFER D AUSF N TEMPELHOFER D NORD		1
ATTILASTR. / TEJASTR.		1		
Verkehrsunfälle im Bezirk TE				67
Verkehrsunfälle im Polizeiabschnitt 44				69
45	ZD	ENGLERALLEE / SCHORLEMERALLEE / SPILSTR.		1
		ARCHIVSTR. / BRÜMMERSTR. / KÖNIGIN-LUISE-STR. / KÖNIGIN-LUISE BRÜCKE		1
		PODBIELSKIALLEE		1
		KÖNIGIN-LUISE-STR.		2
		DILLENBURGER STR. / SCHILDHORNSTR. / SÜDWESTKORSO / BREITENBACHPLATZ		1
		BRÜMMERSTR. / THIELALLEE / THIELALLEEBRÜCKE		1
Verkehrsunfälle im Bezirk ZD				7
45	ST	ALBRECHTSTR.		4
		ALBRECHTSTR. / DÜPPELSTR. / KUHLLIGSHOFSTR.		1
		ALBRECHTSTR. / PLANTAGENSTR.		1
		AUGUSTASTR. / HINDENBURGDAMM / KLINGSORSTR.		2
		BERGSTR.		1
		BIRKBUSCHSTR. / KLINGSORSTR.		2
		BISMARCKSTR.		1
		BISMARCKSTR. / HORST-KOHL-STR.		2
		BISMARCKSTR. / STEGLITZER DAMM		5
		BRAILLESTR. / HINDENBURGDAMM / SCHLOßSTR.		2
		BRENTANOSTR. / GRUNEWALDSTR. / SCHMIDT-OTT-STR.		1
		HINDENBURGDAMM		2
		SCHILDHORNSTR.		1
		SCHLOßSTR.		4
		STEGLITZER DAMM		2
		ATTILASTR.		1
		DÜNTHER STR.		1
		DÜPPELSTR.		1
		GÖTTINGER STR. / HORST-KOHL-STR. / RUBENSSTR. / THORWALDSENSTR.		1
		KLINGSORSTR.		1
		KLINGSORSTR. / MITTELSTR.		1
		LEPSIUSSTR. / SCHILDHORNSTR.		1
SCHÖNEBERGER STR.		1		
ALBRECHTSTR. / KLINGSORSTR. / NEUE FILANDASTR. / SELERWEG		1		

**Unfallörtlichkeiten von Fußgängerkehrsunfällen
in der Direktion 4
nach Bezirken (alt) und Polizeiabschnitten**

Pol. Abschnitt	Bezirk (alt)	Ort	2017	Anzahl VU
45	ST	ALBRECHTSTR. / ELISENSTR.		1
		GUTSMUTHSSTR.		1
		ATTILASTR. / MAULBRONNER UFER / SIEVERSBRÜCKE		1
		FEUERBACHSTR. / KÖRNERSTR. / LAUENBURGER STR. / SCHÖNHAUSER STR.		1
		FEUERBACHSTR. / FEUERBACHBRÜCKE		1
		KÜLZER STR. / MENCKENSTR. / JOACHIM-TIBURTIUS-BRÜCKE		1
		ALBRECHTSTR. / GRUNEWALDSTR. / SCHLOßSTR.		4
		ALBRECHTSTR. / AM FENN		1
		MAULBRONNER UFER		1
		BISMARCKSTR. / KNIEPHOFSTR.		1
		DIJONSTR. / SEDANSTR.		1
		HERDERSTR. / LEPSIUSSTR.		1
		JOHANNA-STEGER-STR.		1
		BIRKBUSCHSTR. / SCHÜTZENSTR.		1
Verkehrsunfälle im Bezirk ST				57
Verkehrsunfälle im Polizeiabschnitt 45				64
46	ZD	SEEHOFSTR.		1
		BERLINER STR. / SUNDGAUER STR.		1
		MÖRCHINGER STR.		1
		BERLINER STR. / GARTENSTR.		1
		HAMPSTEADSTR. / SEEHOFSTR. / SEEHOFSTRAßENBRÜCKE		1
Verkehrsunfälle im Bezirk ZD				5
46	ST	ALT-LANKWITZ / EDENKOBENER WEG / KAISER-WILHELM-STR.		1
		BELßSTR. / AM GEMEINDEPARK / MALTESERSTR. / GEMEINDEPARK LANKWITZ		1
		DILLGESSTR. / KAISER-WILHELM-STR. / DILLGESPARK		1
		DRAKESTR. / FINCKENSTEINALLEE / GOERZALLEE / HINDENBURGDAMM / KÖNIGSBERGER STR.		1
		EISWALDTSTR. / GALLWITZALLEE		1
		GALLWITZALLEE		1
		HILDBURGHAEUSER STR. / OSDORFER STR. / SCHWATLOSTR.		1
		KAISER-WILHELM-STR.		3
		KAISER-WILHELM-STR. / KURFÜRSTENSTR.		1
		KAISER-WILHELM-STR. / LEONORENSTR. / PAUL-SCHNEIDER-STR.		3
		LANKWITZER STR. / LORENZSTR.		1
		MALTESERSTR.		1
		OSTPREUßENDAMM		1
		SIEMENSSTR.		2
		WISMARER STR.		1
		CURTIVSSTR. / DRAKESTR. / GARDESCHÜTZENWEG		1
		GOERZALLEE		3
		JUNGFERNSTIEG		1
		ALT-LANKWITZ		1
		BAHNHOFSTR. / OSTPREUßENDAMM		1
		DRAKESTR.		3
		DRAKESTR. / HABELSCHWERDTER ALLEE / UNTER DEN EICHEN		1
		FERDINANDSTR. / LANKWITZER STR. / KRANOLDPLATZ		1
		SCHEELESTR. / SCHÜTTE-LANZ-STR.		1
		BERNKASTLER STR. / LEONORENSTR.		1
		OSTEWEG / PLATZ DES 4. JULI		1
		LORENZSTR.		2
		SCHULSTR.		1
		LINDENSTR. / OSTPREUßENDAMM / WISMARER STR.		1
		GIESENSDORFER STR. / KÖNIGSBERGER STR. / PARK AM TELTOWKANAL		1
GOERZALLEE / BILLY-WILDER-PROMENADE		1		
AM ELSENBRUCH / SIEMENSSTR.		1		

**Unfallörtlichkeiten von Fußgängerkehrsunfällen
in der Direktion 4
nach Bezirken (alt) und Polizeiabschnitten**

Pol. Abschnitt	Bezirk (alt)	Ort	Anzahl VU
		2017	
46	ST	DRAKESTR. / HANS-SACHS-STR. / PRAUSESTR.	1
		OSDORFER STR. / SCHEELESTR. / RÉAUMURSTR.	1
		BLOCHMANNSTR.	1
		MORGENSTERNSTR.	1
		BRETTNACHER STR. / DAHLEMER WEG	1
		LAUSANNER STR. / GLARNER STR.	1
Verkehrsunfälle im Bezirk ST			48
Verkehrsunfälle im Polizeiabschnitt 46			53
47	TE	BAHNHOFSTR.	2
		BAHNHOFSTR. / BRIESINGSTR. / STEINSTR. / PFARRER-LÜTKEHAUS-PLATZ	1
		BUCKOWER CHAUSSEE / HALKER ZEILE / RICHARD-TAUBER-DAMM	3
		HILDBURGHAUSER STR.	1
		HILDBURGHAUSER STR. / WALDSASSENER STR. / WESKAMMSTR.	1
		LICHTENRADER DAMM	1
		MARIENDORFER DAMM	12
		REIßBECKSTR.	1
		TIRSCHENREUTHER RING	1
		BAHNHOFSTR. / RIEDINGERSTR.	1
		BRITZER STR.	1
		DAIMLERSTR.	1
		FRIEDENSTR. / REIßBECKSTR. / MARIENDORFER DAMM	3
		GOLTZSTR.	1
		MARIENDORFER DAMM / KRUCKENBERGSTR.	1
		AM HEIDEFRIEDHOF / REIßBECKSTR.	3
		BARNETSTR. / GROß-ZIETHENER STR. / LICHTENRADER DAMM	2
		TÖPCHINER WEG	2
		KRUCKENBERGSTR.	2
		GROß-ZIETHENER STR. / TAUNUSSTR.	1
		REHAGENER STR.	1
		NAHARIYASTR.	2
		ALT-LICHTENRADE	1
		SÄNTISSSTR.	1
		HILDBURGHAUSER STR. / FRIEDENFELSER STR.	1
		ALT-MARIENDORF / AM HEIDEFRIEDHOF / VOLKSPARK MARIENDORF	2
		KRUSEWEG / LICHTERFELDER RING / TIRSCHENREUTHER RING	1
		HILDBURGHAUSER STR. / TIRSCHENREUTHER RING	2
		GOLTZSTR. / KIRCHHAINER DAMM / LICHTENRADER DAMM / PAPLITZER STR. / IM DOMSTIFT	1
		KETTINGER STR. / MARIENDORFER DAMM / SANDSTEINWEG	2
		RICHARD-TAUBER-DAMM	1
		BUCKOWER CHAUSSEE / LICHTENRADER DAMM / MARIENDORFER DAMM / MARIENFELDER CH	3
HAUSSTOCKWEG / HUNDSTEINWEG	1		
HRANITZKYSTR. / KIEPERTSTR. / MARIENFELDER ALLEE	2		
HALKER ZEILE	1		
MOTZENER STR. / NUNSDORFER RING	1		
ALT-MARIENDORF / BRITZER STR. / REIßBECKSTR. / RIXDORFER STR.	2		
BAHNSTR. / BELßSTR. / MARIENFELDER ALLEE	1		
FRIEDENSTR.	1		
Verkehrsunfälle im Bezirk TE			68
Verkehrsunfälle im Polizeiabschnitt 47			68
Gesamtergebnis			414



**Verkehrsunfälle 2017
mit Beteiligung von Fußgängern
in der Direktion 5
(Friedrichshain-Kreuzberg,Neukölln)**

**Unfallörtlichkeiten von Fußgängerkehrsunfällen
in der Direktion 5
nach Bezirken (alt) und Polizeabschnitten**

Pol. Abschnitt	Bezirk (alt)	2017 Ort	Anzahl VU
51	FH	ALT-STRALAU / KYNASTSTR. / PARKWEG	1
		BOXHAGENER STR.	3
		DANZIGER STR. / LANDSBERGER ALLEE / PETERSBURGER STR.	5
		ERICH-STEINFURTH-STR.	1
		FRANKFURTER ALLEE	9
		FRANKFURTER ALLEE / JESSNERSTR. / PETTENKOFERSTR.	4
		GRÜNBERGER STR. / WARSCHAUER STR.	1
		HAUPTSTR.	1
		JESSNERSTR. / SCHARNWEBERSTR.	1
		KARL-MARX-ALLEE	5
		KOPERNIKUSSTR.	2
		KOPERNIKUSSTR. / WARSCHAUER STR.	1
		LANDSBERGER ALLEE	1
		MARCHLEWSKISTR. / WARSCHAUER STR. / WARSCHAUER BRÜCKE	1
		MÜHLENSTR. / STRALAUER ALLEE / WARSCHAUER STR. / AM OBERBAUM	3
		PLATZ DER VEREINTEN NATIONEN	2
		STRALAUER PLATZ	1
		STRAßE DER PARISER KOMMUNE	1
		WARSCHAUER STR.	7
		WEIDENWEG	2
		AM OSTBAHNHOF	1
		ANDREASSTR. / KARL-MARX-ALLEE / LEBUSER STR.	1
		COLBESTR. / FRANKFURTER ALLEE	1
		ELSENSTR. / ALT-STRALAU / MARKGRAFENDAMM / STRALAUER ALLEE	1
		FRANKFURTER ALLEE / WALDEYERSTR. / WEICHSELSTR.	3
		FRIEDENSTR. / PLATZ DER VEREINTEN NATIONEN / LANDSBERGER ALLEE	1
		GÄRTNERSTR. / SIMPLONSTR. / MODERSOHNSTR.	1
		GRÜNBERGER STR.	1
		HÜBNERSTR. / WEIDENWEG	1
		KARL-MARX-ALLEE / STRAUSBERGER PLATZ	1
		KOCHHANNSTR.	1
		MODERSOHNSTR.	1
		MÜHLENSTR.	1
		REVALER STR. / SIMON-DACH-STR.	1
		WARSCHAUER BRÜCKE	1
		ANDREASSTR. / HOLZMARKTSTR. / STRALAUER PLATZ / AN DER SCHILLINGBRÜCKE	1
		BERSARINPLATZ / WEIDENWEG	1
		LICHTENBERGER STR. / NEUE WEBERSTR. / WEYDEMEYERSTR.	1
		MARKGRAFENDAMM / PERSIUSSTR.	1
		MÜGGELSTR. / SCHARNWEBERSTR.	1
		RIGAER STR.	2
		WEDEKINDSTR.	1
		BOXHAGENER STR. / GRYPHIUSSTR.	1
		FRANKFURTER ALLEE / SAMARITERSTR.	1
		KOPERNIKUSSTR. / SIMON-DACH-STR. / WÜHLISCHSTR.	1
		OBERBAUMBRÜCKE (SPREE)	1
		STRAßE DER PARISER KOMMUNE / MÜHLENSTR. / STRALAUER PLATZ	2
		TAMARA-DANZ-STR. / MÜHLENSTR.	1
		GRYPHIUSSTR. / SONNTAGSTR. / WÜHLISCHPLATZ / WÜHLISCHSTR.	1
		HOLTEISTR.	1
		DOLZIGER STR. / PETTENKOFERSTR.	1
		STRABMANNSTR.	1
		LIEBIGSTR.	1
		NEUE BAHNHOFSTR.	1

**Unfallörtlichkeiten von Fußgängerkehrsunfällen
in der Direktion 5
nach Bezirken (alt) und Polizeiabschnitten**

Pol. Abschnitt	Bezirk (alt)	Ort	2017	Anzahl VU
51	FH	WALDEYERSTR.		1
		BOXHAGENER STR. / NEUE BAHNHOFSTR.		1
		SIMPLONSTR.		1
		REVALER STR. / WARSCHAUER STR.		1
		BOXHAGENER STR. / GÄRTNERSTR. / MAINZER STR.		1
		FRANKFURTER ALLEE / MAINZER STR.		1
		STRAUSBERGER STR.		1
		BÄNSCHSTR. / PETTENKOFERSTR.		1
		EBERTYSTR. / ELDNAER STR. / MÜHSAMSTR. / THAERSTR.		1
		HAUSBURGSTR. / THAERSTR.		1
		VALESKA-GERT-STR. / MILDRED-HARNACK-STR.		1
		MARKGRAFENDAMM		2
		RÜDERSDORFER STR.		1
		AN DER OSTBAHN / AM WRIEZENER BAHNHOF		1
		BOOTSBAUERSTR. / FISCHZUG		1
		PETERSBURGER STR.		1
		RUDOLFSTR. / MODERSOHNSTR.		1
Verkehrsunfälle im Bezirk FH				108
Verkehrsunfälle im Polizeiabschnitt 51				108
52	NK	KOTTBUSSE DAMM / URBANSTR. / HERMANNPLATZ / SONNENALLEE		4
	Verkehrsunfälle im Bezirk NK			4
	KB	BÖCKHSTR. / BÜRKNERSTR. / KOTTBUSSE DAMM / SCHÖNLEINSTR.		1
		BOPPSTR. / KOTTBUSSE DAMM		1
		FRIESENSTR.		1
		GNEISENAUSTR.		2
		GNEISENAUSTR. / MEHRINGDAMM / YORCKSTR.		3
		GNEISENAUSTR. / MITTENWALDER STR.		1
		GRAEFESTR.		1
		KOTTBUSSE DAMM		4
		MEHRINGDAMM		6
		NOSTITZSTR.		1
		TEMPELHOFFER UFER / WATERLOO-UFER / HALLESCHER-TOR-BRÜCKE		1
		URBANSTR.		6
		YORCKSTR.		1
		BERGMANNSTR. / KREUZBERGSTR. / MEHRINGDAMM		5
		GNEISENAUSTR. / SCHLEIERMACHERSTR.		1
		SCHÖNEBERGER STR. / SCHÖNEBERGER UFER / TEMPELHOFFER UFER / SCHÖNEBERGER BRÜCKE		1
		BERGMANNSTR. / ZOSSENER STR.		2
		DIEFFENBACHSTR.		1
		KÖRTESTR.		1
		KOTTBUSSE DAMM / LENAUSTR.		1
		MEHRINGDAMM / TEMPELHOFFER UFER / MEHRINGBRÜCKE		1
		ZOSSENER STR.		1
		GNEISENAUSTR. / SOLMSSTR.		1
		FIDICINSTR. / FRIESENSTR. / JÜTERBOGER STR.		1
		FREILIGRATHSTR. / KÖRTESTR.		1
		JÜTERBOGER STR.		1
		GNEISENAUSTR. / ZOSSENER STR. / U-BHF. GNEISENAUSTR.		1
		GRAEFESTR. / HASENHEIDE / VOLKSPARK HASENHEIDE		1
		HASENHEIDE / LILIENTHALSTR. / SÜDSTERN		1
		DUDENSTR.		3
	HAGELBERGER STR. / MÖCKERNSTR. / YORCKSTR.		1	
METHFESSELSTR.		1		
KATZBACHSTR. / MONUMENTENSTR. / VIKTORIAPARK		1		

**Unfallörtlichkeiten von Fußgängerkehrsunfällen
in der Direktion 5
nach Bezirken (alt) und Polizeiabschnitten**

Pol. Abschnitt	Bezirk (alt)	Ort	2017	Anzahl VU
52		Verkehrsunfälle im Bezirk KB		56
Verkehrsunfälle im Polizeiabschnitt 52				60
53	KB	ADALBERTSTR.		4
		ADMIRALSTR. / KOTTBUSSE STR. / REICHENBERGER STR. / SKALITZER STR. / ADALBERTSTR.		3
		BEVERNSTR. / OBERBAUMSTR. / OPPELNER STR. / SCHLESISCHE STR. / SKALITZER STR. /		2
		DRESDENER STR.		1
		FRAENKELUFER / KOHLFURTER STR. / KOTTBUSSE STR. / MARIANNENSTR. / PAUL-LINCKE-U		1
		FRIEDRICHSTR.		1
		GITSCHINER STR.		2
		GITSCHINER STR. / PRINZENSTR.		1
		GÖRLITZER STR.		1
		KÖPENICKER STR.		1
		MANTEUFFELSTR. / ORANIENSTR. / SKALITZER STR. / WIENER STR.		2
		ORANIENSTR.		3
		ORANIENSTR. / ADALBERTSTR.		1
		ORANIENSTR. / ALEXANDRINENSTR.		1
		SKALITZER STR.		4
		WALDEMARSTR. / ADALBERTSTR.		1
		WIENER STR.		2
		WILHELMSTR.		1
		FALCKENSTEINSTR.		2
		FALCKENSTEINSTR. / SCHLESISCHE STR.		1
		HEDEMANNSTR. / WILHELMSTR.		1
		LÜBBENER STR. / SKALITZER STR. / WRANGELSTR.		1
		MORITZSTR. / PRINZENSTR.		1
		PRINZENSTR. / RITTERSTR.		1
		RITTERSTR.		4
		STRESEMANNSTR.		1
		ZEUGHOFSTR.		2
		ERKELENZDAMM / SKALITZER STR. / WASSERTORPLATZ		1
		HALLESCHES UFER		1
		REICHENBERGER STR.		4
		WALDEMARSTR.		1
		AXEL-SPRINGER-STR.		1
		ERKELENZDAMM / REICHENBERGER STR.		1
		FALCKENSTEINSTR. / OBERBAUMSTR.		1
		HALLESCHES UFER / KÖTHENER STR. / REICHPIETSCHUFER / KÖTHENER BRÜCKE		1
		LOBECKSTR. / ORANIENSTR.		1
		MARIANNENSTR.		1
		SCHÖNEBERGER STR.		1
		KOMMANDANTENSTR.		1
		RITTERSTR. / ALEXANDRINENSTR.		1
		FRANZ-KÜNSTLER-STR.		1
		ORANIENSTR. / AXEL-SPRINGER-STR. / RUDI-DUTSCHKE-STR. / LINDENSTR.		3
		RUDI-DUTSCHKE-STR. / MARKGRAFENSTR.		1
		OBERBAUMSTR.		1
		ASKANISCHER PLATZ / STRESEMANNSTR.		1
		RUDI-DUTSCHKE-STR.		1
		GÖRLITZER STR. / OPPELNER STR. / GÖRLITZER TUNNEL / GÖRLITZER-PARK		1
		MARIANNENSTR. / SKALITZER STR.		1
		REICHENBERGER STR. / RITTERSTR. / SEGITZDAMM		1
		PRINZENSTR.		3

**Unfallörtlichkeiten von Fußgängerkehrsunfällen
in der Direktion 5
nach Bezirken (alt) und Polizeiabschnitten**

Pol. Abschnitt	Bezirk (alt)	Ort	2017	Anzahl VU
53	KB	NAUNYNSTR.		1
		LAUSITZER STR. / SKALITZER STR. / LAUSITZER PLATZ		1
		GROßBEERENSTR. / HALLESCHER STR. / IDA-WOLFF-PLATZ / STRESEMANNSTR.		1
		LOHMÜHLENUFERBRÜCKE		1
		PAUL-LINCKE-UFER		2
		SORAUER STR. / WRANGELSTR.		1
		FRANZ-KLÜHS-STR.		1
		GITSCHINER STR. / SEGITZDAMM / WASSERTORSTR. / WASSERTORPLATZ		1
		KOCHSTR. / RUDI-DUTSCHKE-STR. / FRIEDRICHSTR.		2
		EISENBHANNSTR. / WRANGELSTR.		2
		MARIANNENSTR. / ORANIENSTR. / HEINRICHPLATZ		1
Verkehrsunfälle im Bezirk KB				90
Verkehrsunfälle im Polizeiabschnitt 53				90
54	NK	ELSENSTR.		1
		ERKSTR. / SONNENALLEE / WILDENBRUCHSTR.		1
		FULDASTR. / SONNENALLEE		2
		HERMANNPLATZ		1
		HOBRECHTSTR. / SONNENALLEE		1
		KARL-MARX-PLATZ		1
		NAUMBURGER STR.		1
		NIEMETZSTR. / SAALESTR.		1
		PANNIERSTR. / SONNENALLEE		1
		RICHARDSTR. / SCHÖNEWEIDER STR.		1
		SAALESTR. / SONNENALLEE		4
		SONNENALLEE		11
		WEICHSELSTR. / SONNENALLEE		2
		FINOWSTR.		1
		FINOWSTR. / SONNENALLEE		1
		FULDASTR.		2
		GRENZALLEE		1
		PANNIERSTR.		1
		SAALESTR.		3
		WESERSTR.		2
		BRUSENDORFER STR.		1
		DONAUSTR. / ERKSTR.		1
		HARZER STR.		1
		HEINRICH-SCHLUSNUS-STR. / SONNENALLEE		1
		WESERSTR. / TREPTOWER STR.		1
		LAHNSTR.		1
		MAYBACHUFER		1
		THIEMANNSTR. / SONNENALLEE		1
		DAMMWEG		1
		RICHARDSTR.		4
		TREPTOWER STR.		1
		BRAUNSCHWEIGER STR. / ZEITZER STR.		1
		BERGIUSSTR.		1
BRUSENDORFER STR. / SAALESTR. / SCHWARZASTR. / SIEGFRIED-AUFHÄUSER-PLATZ		1		
TELLSTR. / SONNENALLEE		1		
BOUCHÉSTR. / HARZER STR.		1		
HERTZBERGSTR. / SONNENALLEE / TREPTOWER STR.		5		
HOBRECHTSTR. / LENAUSTR.		1		
LOHMÜHLENPLATZ / HARZER STR.		1		
ONCKENSTR.		1		
BRAUNSCHWEIGER STR. / NIEMETZSTR.		1		

**Unfallörtlichkeiten von Fußgängerkehrsunfällen
in der Direktion 5
nach Bezirken (alt) und Polizeiabschnitten**

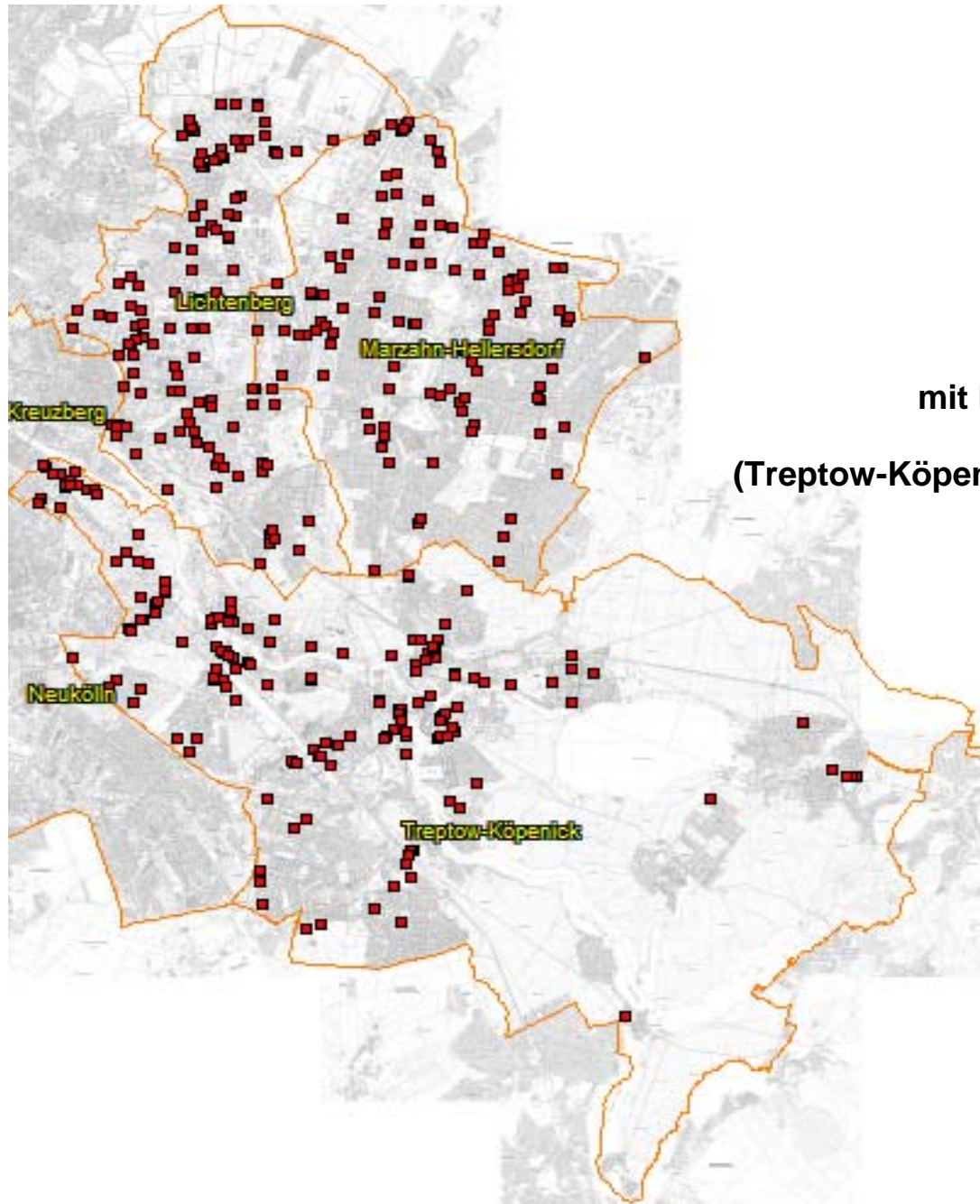
Pol. Abschnitt	Bezirk (alt)	Ort	2017	Anzahl VU
54	NK	DONAUSTR. / ROSEGGERSTR.		1
		FRAMSTR. / PANNIERSTR.		1
		SCHÖNSTEDTSTR.		1
		WEIGANDUFER / WILDENBRUCHBRÜCKE / WILDENBRUCHPARK / WILDENBRUCHSTR.		1
		DONAUSTR. / GANGHOFERSTR.		1
		FRIEDELSTR. / SANDERSTR.		1
		WILHELM-BUSCH-STR.		1
Verkehrsunfälle im Bezirk NK				74
Verkehrsunfälle im Polizeiabschnitt 54				74
55	NK	BUSCHKRUGALLEE / GRENZALLEE / KARL-MARX-STR.		2
		DELBRÜCKSTR. / HERMANNSTR. / HERTA STR. / MARIENDORFER WEG		2
		EMSER STR. / HERMANNSTR.		1
		ERKSTR. / KARL-MARX-STR.		1
		FLUGHAFENSTR. / HERMANNSTR. / U-BHF. BODDINSTR.		2
		HASENHEIDE / HERMANNSTR. / KARL-MARX-STR. / HERMANNPLATZ		5
		HERMANNSTR.		6
		HERMANNSTR. / HERRFURTHSTR. / WERBELLINSTR.		1
		HERMANNSTR. / KOPFSTR.		1
		HERMANNSTR. / SCHIERKER STR.		1
		HERMANNSTR. / SELCHOWER STR.		2
		HERRNHUTER WEG / KARL-MARX-STR.		1
		KARL-MARX-STR.		2
		KARL-MARX-STR. / KARL-MARX-PLATZ		1
		KARL-MARX-STR. / MAINZER STR.		1
		KARL-MARX-STR. / THOMASSTR. / KARL-MARX-PLATZ		1
		REUTERSTR.		1
		SILBERSTEINSTR.		2
		THOMASSTR.		1
		BENDA STR.		1
		BODDINSTR. / KARL-MARX-STR.		2
		BRIESESTR. / HERMANNSTR.		1
		COLUMBIADAMM		2
		ERLANGER STR. / FLUGHAFENSTR. / ISARSTR.		1
		FLUGHAFENSTR.		1
		HERMANNSTR. / SIEGFRIEDSTR. / HERMANNBRÜCKE		2
		HERMANNSTR. / SILBERSTEINSTR.		3
		KARL-MARX-STR. / KIRCHHOFSTR. / SCHIERKER STR.		1
		ODERSTR.		1
		RUNGIUSSTR.		1
		ANZENGRUBERSTR. / KARL-MARX-STR.		1
		FLUGHAFENSTR. / REUTERSTR.		1
		OKERSTR.		1
DELBRÜCKSTR. / KARL-MARX-STR. / WALTERSTR.		2		
HERMANNBRÜCKE		1		
BENDA STR. / JULIUSSTR.		1		
MITTELWEG / THOMASSTR.		1		
NOGATSTR.		2		
EMSER STR. / ILSESTR.		1		
HERMANNSTR. / THOMASSTR.		2		
FLUGHAFENSTR. / FULDASTR. / KARL-MARX-STR.		2		
KIRCHHOFSTR.		1		
HERMANNSTR. / KIENITZER STR.		1		
KARL-MARX-STR. / ROLLBERGSTR. / ALFRED-SCHOLZ-PLATZ		1		
WARTHESTR. / WARTHEPLATZ		1		

**Unfallörtlichkeiten von Fußgängerkehrsunfällen
in der Direktion 5
nach Bezirken (alt) und Polizeiabschnitten**

Pol. Abschnitt	Bezirk (alt)	Ort	2017	Anzahl VU
55	NK	HERRFURTHSTR.		2
		HERTABRÜCKE		1
		RÜBELANDSTR. / THOMASSTR. / RÜBELANDPARK		1
		HERRFURTHSTR. / ODERSTR. / KGA ODERTAL / STRAÙE 645 (SCHWARZER WEG)		1
		MORUSSTR.		1
Verkehrsunfälle im Bezirk NK				75
Verkehrsunfälle im Polizeiabschnitt 55				75
56	NK	ALT-BRITZ / BRITZER DAMM / BUCKOWER DAMM / MOHRINER ALLEE		2
		ALT-BUCKOW / BUCKOWER DAMM / JOHANNISTHALER CHAUSSEE		3
		BRITZER DAMM		2
		BUCKOWER DAMM		3
		BUSCHKRUGALLEE		1
		DRUSENHEIMER WEG / MARIENFELDER CHAUSSEE / QUARZWEG		5
		EFEUWEG / FRITZ-ERLER-ALLEE / WUTZKYALLEE		1
		FRITZ-ERLER-ALLEE / LIPSCHITZALLEE		2
		FRITZ-REUTER-ALLEE / GUTSCHMIDTSTR.		3
		GRADESTR. / TEMPELHOFER WEG		1
		JOHANNISTHALER CHAUSSEE		2
		KANALSTR.		1
		KÖPENICKER STR.		1
		KORMORANWEG		1
		LIPSCHITZALLEE		2
		LIPSCHITZALLEE / SOLLMANNWEG		1
		MARIENFELDER CHAUSSEE		2
		MOHRINER ALLEE		1
		NEUKÖLLNER STR. / ZWICKAUER DAMM / STUBENRAUCHSTR.		1
		RINGSLEBENSTR.		2
		RUDOWER STR.		3
		TEMPELHOFER WEG		1
		WUTZKYALLEE		1
		BLASCHKOALLEE / BUSCHKRUGALLEE / SPÄTHSTR.		1
		FRITZ-REUTER-ALLEE		3
		GROß-ZIETHENER CHAUSSEE		2
		GROß-ZIETHENER CHAUSSEE / NEUDECKER WEG / ALT-RUDOW / WALTERSDORFER CHAUSSEE		2
		FRITZ-ERLER-ALLEE / JOHANNISTHALER CHAUSSEE		1
		HAARLEMER STR. / NEUE SPÄTHSTR. / SPÄTHSTR.		1
		BLASCHKOALLEE / BRITZER DAMM / GRADESTR.		2
		BUSCHKRUGALLEE / PARCHIMER ALLEE		1
		KIRSCHNERWEG		1
		BRITZER DAMM / FULHAMER ALLEE / TEMPELHOFER WEG		1
		STEINTRÄGERWEG / HEIDELÄUFERWEG / JOHANNISTHALER CHAUSSEE		1
		BUSCHKRUGALLEE / DELFTER UFER / BUSCHKRUGBRÜCKE		1
		STUBENRAUCHSTR.		1
		THEODOR-LOOS-WEG		1
		GERLINGER STR.		2
		HORST-CASPAR-STEIG		1
		WARMENSTEINACHER STR.		1
AM EICHENQUAST		1		
DRÖPKEWEG		1		
FRIEDRICH-KAYßLER-WEG / WUTZKYALLEE		1		
BRITZER DAMM / WUSSOWSTR.		1		
BILDHAUERWEG / NEUKÖLLNER STR.		1		
BRITZER DAMM / KOPPELWEG		1		
KANALSTR. / SEIDELBASTWEG / STUBENRAUCHSTR.		1		

**Unfallörtlichkeiten von Fußgängerkehrsunfällen
in der Direktion 5
nach Bezirken (alt) und Polizeiabschnitten**

Pol. Abschnitt	Bezirk (alt)	2017	
		Ort	Anzahl VU
56	NK	FRITZ-REUTER-ALLEE / PARCHIMER ALLEE	1
		FRITZ-ERLER-ALLEE / GRÜNER WEG / GUTSCHMIDTSTR. / KOLIBRIWEG	1
		RUDOWER STR. / JOHANNISTHALER CHAUSSEE	1
		JOACHIM-GOTTSCHALK-WEG	1
		SELGENAUER WEG	1
		BÜHLER WEG / MARIENFELDER CHAUSSEE	1
		FRITZ-ERLER-ALLEE / GOLDAMMERSTR.	1
		KOLIBRIWEG / KORMORANWEG	1
		KORNBLUMENRING / LUPINENWEG	1
		QUARZWEG	1
		HOLZMINDENER STR.	1
		BLASCHKOALLEE / FRITZ-REUTER-ALLEE (ENDE)	1
		PINTSCHALLEE	1
		WILDHÜTERWEG / HASENHEGERWEG / AM EICHENQUAST	1
		EICHENAUER WEG	1
		FRANZ-KÖRNER-STR. / PINTSCHALLEE	1
		FRITZ-ERLER-ALLEE / LÖWENSTEINRING	1
		NEUHOFFER STR. / SCHÖNEFELDER STR.	1
		WALTERSDORFER CHAUSSEE / HILTRUD-DUDEK-WEG	1
			Verkehrsunfälle im Bezirk NK
Verkehrsunfälle im Polizeiabschnitt 56			91
Gesamtergebnis			498



**Verkehrsunfälle 2016
mit Beteiligung von Fußgängern
in der Direktion 6
(Treptow-Köpenick; Marzahn-Hellersdorf; Lichtenberg)**

**Unfallörtlichkeiten von Fußgängerkehrsunfällen
in der Direktion 6
nach Bezirken (alt) und Polizeiabschnitten**

Pol. Abschnitt	Bezirk (alt)	Ort 2017	Anzahl VU
61	HS	AHRENSFELDER CHAUSSEE	1
		BERKENBRÜCKER STEIG / KONRAD-WOLF-STR.	1
		FALKENBERGER CHAUSSEE	2
		FALKENBERGER CHAUSSEE / EGON-ERWIN-KISCH-STR. / PABLO-PICASSO-STR.	1
		FALKENBERGER CHAUSSEE / HANSASTR. / MALCHOWER WEG / DARßER STR.	1
		FALKENBERGER CHAUSSEE / RÜDICKENSTR. / ZINGSTER STR.	2
		HAUPTSTR.	2
		KONRAD-WOLF-STR. / FREIENWALDER STR. / ORANKESTR.	1
		KONRAD-WOLF-STR. / HOHENSCHÖNHAUSER STR. / WEIßENSEER WEG	2
		PRENDENER STR.	1
		PREROWER PLATZ	2
		WARTENBERGER STR.	2
		ZINGSTER STR.	2
		GÄRTNERSTR. / MARZAHNER STR. / RHINSTR.	3
		FALKENBERGER CHAUSSEE / PRENDENER STR. / VINCENT-VAN-GOGH-STR.	3
		LINDENBERGER STR.	1
		MITTELSTR. / ALTENHOFER STR.	1
		WELSESTR. / VINCENT-VAN-GOGH-STR.	1
		WERNEUCHENER STR.	1
		FALKENBERGER CHAUSSEE / FALKENBERGER BRÜCKE	1
		DEGNERSTR.	1
		WARNEMÜNDER STR. / ERNST-BARLACH-STR.	1
		WARTINER STR.	1
		DARßER STR.	1
		GEHRENSEESTR. / WOLLENBERGER STR.	1
		WARTENBERGER STR. / ANNA-EBERMANN-STR.	1
		BARTHER STR.	1
		FERDINAND-SCHULTZE-STR. / SCHLEIZER STR.	1
		GÄRTNERSTR. / GROßE-LEEGER-STR.	1
		DORFSTR.	2
MALCHOWER WEG	1		
RANDOWSTR. / VINCENT-VAN-GOGH-STR.	1		
EGON-ERWIN-KISCH-STR.	1		
GROßE-LEEGER-STR. / SCHÖNEICHER STR.	1		
ZINGSTER STR. / RIBNITZER STR.	1		
ERNST-BARLACH-STR.	1		
RIBNITZER STR.	2		
DEGNERSTR. / NIEHOFER STR.	1		
Verkehrsunfälle im Bezirk HS			51
Verkehrsunfälle im Polizeiabschnitt 61			51
62	MZ	ALLEE DER KOSMONAUTEN	4
		BÄRENSTEINSTR. / EISENACHER STR. / BLUMBERGER DAMM	1
		CECILIESTR. / BLUMBERGER DAMM	1
		DAHMEWEG / MÄRKISCHE ALLEE / POELCHAUSTR.	3
		HELENE-WEIGEL-PLATZ	3
		LANDSBERGER ALLEE	1
		MÄRKISCHE ALLEE	4
		SCHLEUSINGER STR. / BÜRGERPARK MARZAHN / MEHROWER ALLEE	1
		TRUSETALER STR.	1
		WARENER STR. / RAPSWEIG / BLUMBERGER DAMM	1
		ALT-BIESDORF	1
		GLAMBECKER RING / BLUMBERGER DAMM / MEHROWER ALLEE	2
		HABICHTSHORST / KÖPENICKER STR.	1
		HAVEMANNSTR. / MÄRKISCHE ALLEE	2
		LEA-GRUNDIG-STR.	1

**Unfallörtlichkeiten von Fußgängerkehrsunfällen
in der Direktion 6
nach Bezirken (alt) und Polizeiabschnitten**

Pol. Abschnitt	Bezirk (alt)	Ort 2017	Anzahl VU
62	MZ	MARZAHNER CHAUSSEE	1
		MARZAHNER PROMENADE	5
		RHINSTR. / ALLEE DER KOSMONAUTEN	1
		LANDSBERGER ALLEE / BLUMBERGER DAMM	2
		SCHORFHEIDESTR.	2
		ALLEE DER KOSMONAUTEN / ALLEE DER KOSMONAUTEN	1
		MARCHWITZASTR.	1
		SELLA-HASSE-STR. / MEHROWER ALLEE	1
		ALTENTREPTOWER STR. / BLUMBERGER DAMM	1
		PEKRUNSTR. / BRUNO-BAUM-STR.	1
		IRMFRIEDSTR. / GARZAUER STR. / CECILIENSTR.	2
		ELISABETHSTR. / OBERFELDSTR.	1
		BRODOWINER RING	1
		RAOUL-WALLENBERG-STR.	1
		WUHLETALSTR. / WUHLETALSTR.	1
		MARZAHNER CHAUSSEE / ALLEE DER KOSMONAUTEN	1
		BRUNO-BAUM-STR. / POELCHAUSTR.	1
		RINGENWALDER STR. / LANDSBERGER ALLEE / LANDSBERGER ALLEE STRAßENBAHNHOF MARZAHN	1
		IRMASTR. / KÖPENICKER STR.	1
		OTTO-ROSENBERG-STR.	1
		MINSKER STR. / ELSTERWERDAER PLATZ	1
		RUDOLF-LEONHARD-STR. / HOHNSAATENER STR. / BLUMBERGER DAMM	1
		BLENHEIMSTR. / ALLEE DER KOSMONAUTEN	1
		KRUMMENSEER STR.	1
		MÄRKISCHE SPITZE	1
		GARTENSTR. / KÖPENICKER STR. / LINDENSTR.	1
		KÖTHENER STR.	1
		BELZIGER RING	1
		KETSCHENDORFER WEG / OBERFELDSTR.	1
		KÖPENICKER STR. / PAULINENAUER STR.	1
KÖPENICKER STR. / WULKOWER STR.	1		
RABENSTEINER STR.	1		
RADIESCHENPFAD / SCHWARZWURZELSTR.	1		
Verkehrsunfälle im Bezirk MZ			67
Verkehrsunfälle im Polizeiabschnitt 62			67
63	HD	GÜLZOWER STR.	2
		HULTSCHINER DAMM	2
		RIESAER STR. / STENDALER BRÜCKE	2
		ALT-MAHLSDORF / HÖNOWER STR. / HULTSCHINER DAMM	1
		DAHLWITZER STR.	1
		HÖNOWER STR.	3
		RIESAER STR.	2
		STENDALER STR.	1
		ZOSSENER STR.	1
		HELLERSDORFER STR.	1
		QUEDLINBURGER STR.	1
		CHEMNITZER STR.	1
		ERNST-BLOCH-STR.	1
		HEINRICH-GRÜBER-STR.	1
		MAXIE-WANDER-STR.	2
		QUEDLINBURGER STR. / SCHÖNBURGER STR. / OSCHATZER RING	2
		CHEMNITZER STR. / JÄGERSTR.	1
		GÜLZOWER STR. / LILY-BRAUN-STR.	1
		CHEMNITZER STR. / LINDENSTR.	1
		STOLLBERGER STR.	1

**Unfallörtlichkeiten von Fußgängerkehrsunfällen
in der Direktion 6
nach Bezirken (alt) und Polizeiabschnitten**

Pol. Abschnitt	Bezirk (alt)	Ort 2017	Anzahl VU
63	HD	GEITHAINER STR.	1
		ALT-KAULSDORF / MYSLOWITZER STR.	1
		HÖNOWER STR. / WODANSTR.	1
		THEATERPLATZ / QUEDLINBURGER STR. / LOUIS-LEWIN-STR.	1
		GEORGSTR. / MÄDEWALDER WEG / MÜNSTERBERGER WEG	1
		ALTE HELLERSDORFER STR. / LANDSBERGER CHAUSSEE	1
		ALT-HELLERSDORF / ALTE HELLERSDORFER STR.	1
		HELLERSDORFER STR. / KASTANIENALLEE / FGB KASTANIENALLEE	1
		ALTENTREPTOWER STR.	1
		LUDWIGSFELDER STR.	1
		JANUSZ-KORCZAK-STR. / FRITZ-LANG-STR.	1
		RIESAER STR. / OELSNITZER STR.	1
		JANUSZ-KORCZAK-STR.	1
		LANDSBERGER STR.	1
		ALTE HELLERSDORFER STR.	1
		HÖNOWER STR. / SUDERMANNSTR.	1
		KYRITZER STR.	1
		SCHÖNEWALDER STR.	1
		HULTSCHINER DAMM / ROEDERNSTR.	1
		PILGRAMER STR. / RAHNSDORFER STR.	1
U-BHF. WUHLETAL	1		
HEINRICH-GRÜBER-PLATZ / HEINRICH-GRÜBER-STR.	1		
KARLSTR. / MYSLOWITZER STR.	1		
NEUE GROTTKAUER STR.	1		
Verkehrsunfälle im Bezirk HD			52
Verkehrsunfälle im Polizeiabschnitt 63			52
64	LB	AM CARLSGARTEN / WANDLITZSTR. / TRESKOWALLEE	1
		AM TIERPARK	2
		DOLGENSEESTR. / SEWANSTR.	1
		EHRENFELSSSTR. / RHEINSTEINSTR. / TRESKOWALLEE	1
		EINBECKER STR.	1
		FRANKFURTER ALLEE	2
		FRANKFURTER ALLEE / GÜRTELSTR. / MÖLLENDORFFSTR.	2
		HERZBERGSTR.	4
		HERZBERGSTR. / WEIßENSEER WEG / MÖLLENDORFFSTR.	1
		HIRSCHBERGER STR. / SCHREIBERHAUER STR.	1
		MARZAHNER CHAUSSEE / KGA SEDDINER STR. / GENSINGER STR.	1
		MÖLLENDORFFSTR.	2
		OTTO-SCHMIRGAL-STR.	2
		RUMMELSBURGER STR.	2
		SIEGFRIEDSTR.	2
		TRESKOWALLEE	1
		ZECHLINER STR. / LANDSBERGER ALLEE	1
		ALT-FRIEDRICHSFELDE	1
		AM TIERPARK / RHINSTR. / ALT-FRIEDRICHSFELDE	1
		ANTON-SAEFKOW-PLATZ	1
		ARENSWEG / LANDSBERGER ALLEE	1
		ATZPODIENSTR. / RÜDIGERSTR.	1
		FRANKFURTER ALLEE / ROSENFELDER STR. / ALT-FRIEDRICHSFELDE	3
		FRANZ-JACOB-STR.	1
		RHINSTR.	1
		SEWANSTR.	1
		VOLKRADSTR.	2
VOLKRADSTR. / SEWANSTR.	1		
EINBECKER STR. / WEITLINGSTR. / WÖNNICHSTR.	1		

**Unfallörtlichkeiten von Fußgängerkehrsunfällen
in der Direktion 6
nach Bezirken (alt) und Polizeiabschnitten**

Pol. Abschnitt	Bezirk (alt)	Ort 2017	Anzahl VU
64	LB	STORKOWER STR. / THAERSTRABENBRÜCKE	1
		HUBERTUSSTR.	1
		KÖPENICKER ALLEE	1
		ATZPODIENSTR.	1
		JOSEF-ORLOPP-STR. / RUSCHESTR. / VULKANSTR.	1
		LOEPERPLATZ / SCHEFFELSTR. / MÖLLENDORFFSTR.	1
		MARIE-CURIE-ALLEE	1
		STOLZENFELSSTR.	1
		EHRENFELSSTR.	1
		KASKELSTR.	1
		STORKOWER STR. / ALFRED-JUNG-STR.	1
		MARKTSTR.	1
		MÜNSTERLANDSTR. / WEITLINGSTR.	1
		SCHREIBERHAUER STR.	1
		ODERBRUCHSTR. / LANDSBERGER ALLEE	1
		RHINSTR. / SEDDINER STR.	1
		BERNHARD-BÄSTLEIN-STR. / WEIßENSEER WEG	1
		MARGARETENSTR. / WEITLINGSTR.	1
		SCHEFFELSTR.	1
		EMMA-IHRER-STR. / HAUPTSTR.	1
		GISELASTR.	1
		MELLEENSEESTR. / SEWANSTR.	1
		BERNHARD-BÄSTLEIN-STR.	2
		PAUL-ZOBEL-STR.	1
		SCHOTTSTR.	1
		WÖNNICHSTR.	1
		ZUR ALTEN FLUSSBADEANSTALT	1
		DÖNHOFSTR. / TRESKOWALLEE	2
HÖNOWER WEG	1		
HIRSCHBERGER STR.	1		
PARKAUE	1		
Verkehrsunfälle im Bezirk LB			75
Verkehrsunfälle im Polizeiabschnitt 64			75
65	TP	ALTER SCHÖNEFELDER WEG / SCHÖNEFELDER CHAUSSEE / RÜBEZAHLALLEE	1
		AM TREPTOWER PARK	2
		BAUMSCHULENSTR.	2
		BAUMSCHULENSTR. / FRAUENLOBSTR.	1
		DÖRPFELDSTR. / FLORIAN-GEYER-STR. / THOMAS-MÜNTZER-STR.	2
		ELSENSTR. / AM TREPTOWER PARK	4
		ELSENSTR. / PUSCHKINALLEE	1
		JOHANNISTHALER CHAUSSEE / MAHONIENWEG / KGA FROHSINN	1
		KIEFHOLZSTR.	2
		KÖPENICKER LANDSTR.	1
		NEUE KRUGALLEE	2
		PIETSCHKERSTR. / STAUDENWEG / STERNDAMM	3
		PUSCHKINALLEE	8
		SCHNELLERSTR.	2
		SCHÖNEFELDER CHAUSSEE	1
		STERNDAMM	1
		ADLERGESELL	1
		ADLERGESELL / DÖRPFELDSTR. / RUDOWER CHAUSSEE	1
		AN DEN TREPTOWERS	1
		BÄRENLAUCHSTR. / OBERSPREESTR.	2
		BAUMSCHULENSTR. / KÖPENICKER LANDSTR.	3
EICHBUSCHALLEE	1		

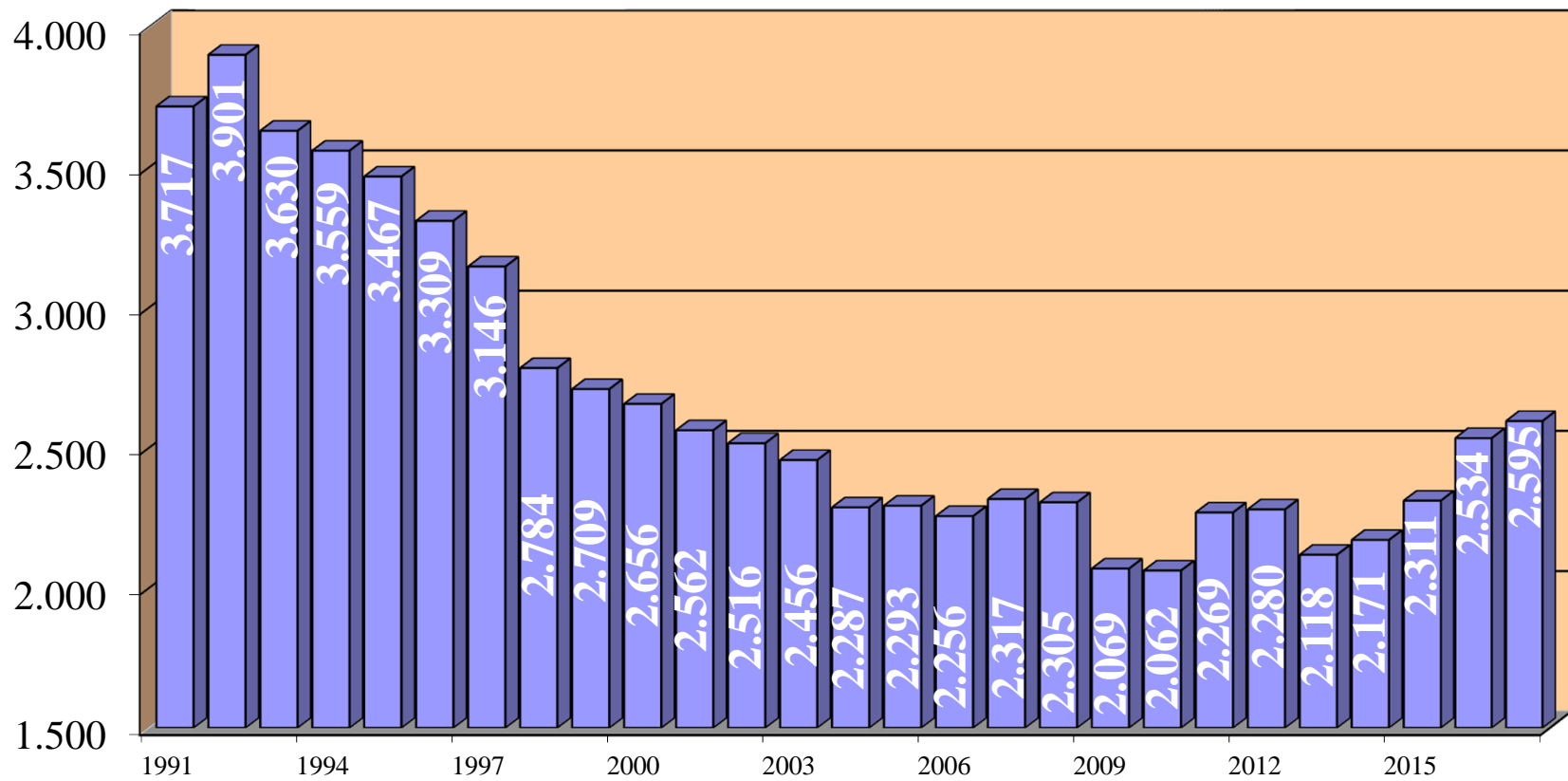
**Unfallörtlichkeiten von Fußgängerkehrsunfällen
in der Direktion 6
nach Bezirken (alt) und Polizeiabschnitten**

Pol. Abschnitt	Bezirk (alt)	Ort 2017	Anzahl VU
65	TP	EISENHUTWEG	1
		GRÜNAUER STR. / KÖPENICKER STR.	1
		SONNENALLEE	1
		BAUMSCHULENSTR. / BEHRINGSTR.	1
		DAMMWEG	1
		HARTRIEGELSTR.	1
		RICHTERSTR. / BRUNO-TAUT-STR.	1
		FLUTSTR. / SCHNELLERSTR.	1
		STERNDAMM / SÜDOSTALLEE	1
		BRITZER STR. / HAINSTR. / SCHNELLERSTR.	2
		HASSELWERDERSTR. / SCHNELLERSTR.	1
		SPREESTR.	1
		SIRIUSSTR.	1
		ADLERGESTELL / RADICKESTR.	1
		BAUMSCHULENSTR. / FORSTHAUSALLEE	1
		KIEFHOLZSTR. / RIXDORFER STR. / SÜDOSTALLEE	1
		WILDENBRUCHSTR.	1
		HEIDELBERGER STR. / WILDENBRUCHSTR.	2
		MICHAEL-BRÜCKNER-STR. / BRITZER STR. / FENNSTR.	2
		SPRINGBORNSTR.	1
		GROß-BERLINER DAMM	2
		GROß-BERLINER DAMM / NIEBERSTR.	1
		SIEBWEG	1
		GROß-BERLINER DAMM / RUDOWER CHAUSSEE	2
		KIEFHOLZSTR. / HOHENBIRKER WEG / MARIENTALER STR.	1
		MERLITZSTR. / RUMPLERZEILE / GROß-BERLINER DAMM	2
		MICHAEL-BRÜCKNER-STR. / BRÜCKENSTR. / SCHNELLERSTR.	4
		ADLERGESTELL / WEERTHSTR.	1
		GRÜNBERGALLEE	1
		SEMMELWEISSSTR. / WEGEDORNSTR.	3
		ALEXANDER-MEIßNER-STR. / B 96A (SÜD)	1
		BUNTZELSTR. / PARADIESSTR.	1
		SÜBER GRUND	1
		ADVOKATENSTEIG / BUNTZELSTR.	1
		ANNA-NEMITZ-BRÜCKE / NEUE SPÄTHBRÜCKE / A 113 BAB AUTOBAHNZUBRINGER DRESDEN /	1
		BUNTZELSTR. / RICHTERSTR.	1
		LIGUSTERWEG / JOHANNISTHALER CHAUSSEE / KGA HEIDE AM WASSER	1
		DAMMWEG / KÖPENICKER LANDSTR.	1
		FLORIAN-GEYER-STR.	1
		HÖHENSTEIG	1
LIGUSTERWEG	1		
GUNTHERSTR.	1		
MAHONIENWEG	1		
SCHNELLERSTR. / SPREESTR.	1		
WASSERMANNSTR.	1		
Verkehrsunfälle im Bezirk TP			99
Verkehrsunfälle im Polizeiabschnitt 65			99
66	KP	AM BAHNDAMM	1
		BAHNHOFSTR.	3
		BAHNHOFSTR. / SEELENBINDERSTR.	1
		BRUNO-WILLE-STR.	1
		ERNST-GRUBE-STR. / OBERSPREESTR. / OTTOMAR-GESCHKE-STR.	1
		FÜRSTENWALDER ALLEE	3
		GRÜNAUER STR.	5
		KAULSDORFER STR.	1


**Unfallörtlichkeiten von Fußgängerkehrsunfällen
in der Direktion 6
nach Bezirken (alt) und Polizeiabschnitten**

Pol. Abschnitt	Bezirk (alt)	Ort 2017	Anzahl VU
66	KP	LANDJÄGERSTR. / WENDENSCHLOßSTR.	1
		MÜGGELSEEDAMM	2
		NALEPASTR. / SIEMENSSTR. / WILHELMINENHOFSTR.	2
		REGATTASTR.	1
		SEELENBINDERSTR.	1
		WENDENSCHLOßSTR.	6
		WILHELMINENHOFSTR.	4
		ANNENALLEE / HÄMMERLINGSTR.	1
		BAHNHOFSTR. / ELCKNERPLATZ	1
		BAHNHOFSTR. / FRIEDRICHSHAGENER STR.	1
		BÖLSCHESTR.	1
		DOROTHEENSTR. / GRÜNE TRIFT / MÜGGELHEIMER DAMM / MÜGGELHEIMER STR. / PABLO- NERU	1
		EDISONSTR.	2
		FRIEDRICHSHAGENER STR.	2
		GLIENICKER STR. / GRÜNAUER STR.	1
		GUTENBERGSTR. / KÖLLNISCHER PLATZ / OBERSPREESTR. / LANGE BRÜCKE (DAHME)	2
		ADLERGESTELL / RICHTERSTR. / WASSERSPORTALLEE	1
		EDISONSTR. / HELMHOLTZSTR. / ZEPPELINSTR.	1
		GEHSENER STR. / MAHLSDORFER STR. / MITTELHEIDE	1
		GLIENICKER STR.	2
		KAULSDORFER STR. / MAHLSDORFER STR.	1
		GLIENICKER STR. / RUDOWER STR. / MAHLLOWER STR.	1
		HÄMMERLINGSTR.	1
		ALT-KÖPENICK	1
		WEISKOPFFSTR.	1
		GRÜNE TRIFT	1
		SIEMENSSTR. / TABBERTSTR.	1
		WASSERSPORTALLEE	1
		AN DER WUHLHEIDE / NIXENSTR.	1
		CHARLOTTENSTR. / WENDENSCHLOßSTR.	1
		KÖPENZEILE	1
		SALVADOR-ALLENDE-STR. / FRIEDRICHSHAGENER STR.	1
		FREIHEIT	1
		AN DER WUHLHEIDE	2
		ELCKNERPLATZ	2
		OBERSPREESTR.	1
		BÖLSCHESTR. / DAHLWITZER LANDSTR. / FÜRSTENWALDER DAMM	2
		CHARLOTTENSTR. / POHLESTR.	1
		HOPPENDORFER STR. / KAULSDORFER STR.	2
		MÜGGELHEIMER STR. / WENDENSCHLOßSTR.	2
		PETERSHAGENER WEG	1
		STUBENRAUCHBRÜCKE	1
		ADLERGESTELL / GODBERSENSTR.	1
AHORNALLEE / ABMANNSTR.	1		
AM KIETZER FELD	1		
ZUM REHWINKEL	1		
AHORNWEG	1		
FAHLENBERGSTR. / FÜRSTENWALDER ALLEE	1		
MAHLSDORFER STR. / STRAßE IM WALDE	1		
Verkehrsunfälle im Bezirk KP			84
Verkehrsunfälle im Polizeiabschnitt 66			84
Gesamtergebnis			428

Entwicklung verunglückter Fußgänger in Berlin seit 1991



Sonderuntersuchung Fußgängerverkehrsunfälle in Berlin



Impressum

Herausgeber: Der Polizeipräsident in Berlin

Redaktion: Dir E BVkD VSD 3

Gestaltung: Verkehrslagebild, Dipl.-Ing.-Ök. K. Bergmann, 4664-746313

Erscheinungsweise: jährlich