

# Der Polizeipräsident in Berlin

Dir E BVkD VSD 3

Verkehrslagebild



## Sonderuntersuchung

"Fußgängerverkehrsunfälle"

in Berlin

2016



<b>Inhaltsverzeichnis</b>	<b>Seite</b>
- Verkehrsunfallentwicklung des Fußgängerverkehrs in Berlin 2016	2
- Eckzahlen der Fußgängerkehrsunfälle in Berlin 2016 nach Bezirken (alt)	7
- Anzahl der Fußgängerkehrsunfälle und Verunglückten in Berlin 2016 nach Bezirken (alt)	8
- Eckzahlen der Fußgängerkehrsunfälle in Berlin 2016 nach Polizeidirektionen	8.1
- Eckzahlen der Fußgängerkehrsunfälle in Berlin 2016 nach Verwaltungsbezirken	8.2
- Verkehrsunfälle in den Bezirken (alt) 2016 nach Kategorien	9
- Anteile der Kategorien an den Gesamt-VU in Berlin 2016	10
- Fußgängerkehrsunfälle in den Polizeidirektionen 2016 nach Kategorien	10.1
- Fußgängerkehrsunfälle in den Verwaltungsbezirken 2016 nach Kategorien	10.2
- Unfallfolgen der beteiligten Verkehrsteilnehmer bei Fußgängerkehrsunfällen in Berlin 2016 nach Bezirken (alt)	11
- Unfallfolgen der beteiligten Verkehrsteilnehmer bei Fußgängerkehrsunfällen in Berlin 2016	12
- Fußgängerkehrsunfälle in den Bezirken (alt) 2016 nach Monaten	13
- Anzahl der Fußgängerkehrsunfälle in Berlin 2016 nach Monaten	14
- Tageszeitliche Verteilung der Fußgängerkehrsunfälle in Berlin 2016 nach Monaten	15
- Anzahl der Fußgängerkehrsunfälle in Berlin 2016 nach Tagesstunden	16
- Fußgängerkehrsunfälle in den Bezirken (alt) 2016 nach Wochentagen	17
- Summe der Fußgängerkehrsunfälle bezogen auf Werkzeuge und Wochenenden in Berlin 2016 nach Bezirken (alt)	18
- Durchschnittliche Anzahl der Fußgängerkehrsunfälle in Berlin 2016 nach Wochentagen	19
- Unfallbeteiligte bei Fußgängerkehrsunfällen in Berlin 2016 darunter mit Straftatbestand § 142 StGB (unerlaubtes Entfernen vom Unfallort)	20
- Unfallverursacher bei Fußgängerkehrsunfällen in den Bezirken (alt) 2016 nach Verkehrsteilnehmerart	21
- Anteilmäßige Verteilung der Unfallverursacher bei Fußgängerkehrsunfällen in Berlin 2016 nach Verkehrsteilnehmerart	22
- Hauptunfallursachen der Fußgänger in Berlin 2016 nach Bezirken (alt)	23
- Anzahl ausgewählter Hauptunfallursachen von Fußgängern in Berlin 2016	24
- Hauptunfallursachen der anderen Verkehrsunfallbeteiligten bei Fußgänger-VU in Berlin 2016 nach Bezirken (alt)	25
- Anzahl ausgewählter Hauptunfallursachen der anderen Verkehrsunfallbeteiligten bei Fußgängerkehrsunfällen in Berlin 2016	26
- Fußgängerbeteiligung an VU in Berlin 2016 nach Altersgruppen und Bezirken (alt)	27
- Fußgängerbeteiligung an VU in Berlin 2016 nach Altersgruppen und Verursacher	28
- Grafische Übersicht der Verkehrsunfälle mit Beteiligung von Fußgängern	29
Unfallörtlichkeiten von Fußgängerkehrsunfällen nach Bezirken (alt) und Polizeiabschnitten in den Polizeidirektionen und grafische Übersicht der VU mit Fußgängern	<b>Anlage</b>
- Direktion 1 (Reinickendorf, Prenzlauer Berg, Pankow, Weißensee)	1
- Direktion 2 (Spandau, Charlottenburg, Wilmersdorf)	2
- Direktion 3 (Mitte, Tiergarten, Wedding)	3
- Direktion 4 (Schöneberg, Zehlendorf, Steglitz, Tempelhof)	4
- Direktion 5 (Kreuzberg, Neukölln, Friedrichshain)	5
- Direktion 6 (Hohenschönhausen, Marzahn, Lichtenberg, Treptow, Köpenick, Hellersdorf)	6
- Entwicklung verunglückter Fußgänger in Berlin seit 1991	7

---

## Verkehrsunfallentwicklung der Fußgänger in Berlin 2016

### Allgemeine Verkehrsunfallentwicklung

Das Verkehrsunfallgeschehen unter der Beteiligung von Fußgängern im Jahr 2016 hat sich trotz eines Rückganges zum Jahr 2015 nicht wesentlich verändert.

2.534 Verkehrsunfälle mit Fußgängerbeteiligung wurden im Jahr 2016 statistisch erfasst. Im Vergleich zum Vorjahreszeitraum (2.595 VU) wurde somit ein Rückgang von 2,35% registriert.

Entsprechend der Gesamtzahl der Verkehrsunfälle in Berlin entsprach der Anteil der VU mit Fußgängerbeteiligung 1,79% (2015: 1,88%; 2014: 1,82%; 2013: 1,82%; 2012: 1,97%; 2011: 1,98%; 2010: 1,80%; 2009: 1,94%; 2008: 2,08%; 2007: 2,07%; 2006: 2,12%; 2005: 2,11%; 2004: 2,04%; 2003: 2,19%; 2002: 2,06%; 2001: 2,01%; 2000: 2,02%).

Bei den Folgen dieser Verkehrsunfälle mussten unterschiedliche Entwicklungen beobachtet werden. Die Anzahl der schwerverletzten Unfallbeteiligten verzeichnete einen Anstieg von 4,84% Schwerverletzte (SV) (2016: 563 SV; 2015: 537 SV; 2014: 535 SV; 2013: 476 SV; 2012: 571 SV; 2011: 543 SV; 2010: 497 SV; 2009: 457 SV; 2008: 538 SV; 2007: 57 SV; 2006: 520 SV; 2005: 568 SV; 2004: 573 SV; 2003: 599 SV; 2002: 607 SV; 2001: 618 SV; 2000: 696 SV).

Bei den Verkehrsunfällen mit tödlich Verunglückten wurde ein Anstieg um 2 Tote absolut (2016: 21 Tote; 2015: 19 Tote; 2014: 23 Tote; 2013: 15 Tote; 2012: 17 Tote; 2011: 29 Tote; 2010: 24 Tote; 2009: 21 Tote; 2008: 30 Tote; 2007: 21 Tote; 2006: 32 Tote; 2005: 27 Tote; 2004: 34 Tote; 2003: 31 Tote; 2002: 33 Tote; 2001: 31 Tote; 2000: 34 Tote) verzeichnet.

Diese Tendenz setzte sich nicht bei der Anzahl der leichtverletzten Unfallbeteiligten fort; hier gab es einen Rückgang von 7,20% (2016: 2.049 Leichtverletzte (LV); 2015: 2.208 LV; 2014: 2.022 LV; 2013: 2.021 LV; 2012: 2.137 LV; 2011: 2.162 LV; 2010: 1.926 LV; 2009: 2.034 LV; 2008: 2.160 LV; 2007: 2.157 LV; 2006: 2.135 LV; 2005: 2.093 LV; 2004: 2.086 LV; 2003: 2.269 LV; 2002: 2.289 LV; 2001: 2.300 LV; 2000: 2.381 LV).

Da der Anteil der tödlich verunglückten Verkehrsteilnehmer bei diesen Verkehrsunfällen mit 37,50 % bei weitem den allgemeinen Anteil dieser VU an der Gesamt-VU-Anzahl (s.o.) überschreitet, hatten sich polizeiliche Bemühungen zur Hebung der Verkehrssicherheit auch an der Risikogruppe der Fußgänger zu orientieren. Mindestens jeder 3. Verkehrsunfalltote resultiert aus einem Verkehrsunfall mit Fußgängerbeteiligung.

Die steigende Anzahl der Verkehrsunfälle mit Todesfolge ließ auch den Anteil dieser Verkehrsunfälle nicht anwachsen (2016: 37,50%; 2015: 39,58%; 2014: 44,23%; 2013: 40,54%; 2012: 40,48%; 2011: 53,70%; 2010: 54,54%; 2009: 43,24%; 2008: 54,54%; 2007: 37,50%; 2006: 43,24%; 2005: 42,19%; 2004: 47,82%; 2003: 40,26%; 2002: 40,27%; 2001: 47,69%; 2000: 38,20%). Aber auch die Anteile der Schwerverletzten mit 26,99% und die der Leichtverletzten mit 13,43% an den jeweiligen Gesamtzahlen sind bedenklich hoch.

Die Betrachtung der Schwere der Verkehrsunfälle, die sich in der Unfallkategorie widerspiegelt, dokumentiert deutlich, dass Verkehrsunfälle mit Fußgängerbeteiligung zu **93,41%** mit Personenschäden enden. Im Gegensatz dazu wird nur bei jedem zehnten Verkehrsunfall insgesamt in Berlin ein Verkehrsteilnehmer körperlich geschädigt.

Diese Tatsache wird dadurch etwas abgeschwächt, dass **76,09%** der Verkehrsunfälle mit Personenschäden unter Fußgängerbeteiligung VU sind, bei denen es nur zu leichten Verletzungen der Beteiligten gekommen ist.

### **Unfallfolgen der Beteiligten**

Bei der Betrachtung der Unfallfolgen der Beteiligten nach der Verkehrsteilnehmerart wird deutlich, dass die Fußgänger selbst die am meisten gefährdete Gruppe von Verkehrsteilnehmern ist.

Ihr Anteil an der Gesamtzahl der Verunglückten bei Verkehrsunfällen mit Fußgängerbeteiligung beträgt 85,15%.

Des Weiteren verzeichneten die Fußgänger einen Anteil von 100% (21 Tote, s. S.11/12) bei den Verkehrstoten und einen Anteil von 94,85% (534 Schwerverletzte) bei den Schwerverletzten.

Andere Verkehrsteilnehmer trugen ebenfalls körperliche Schädigungen davon. Der größte Anteil hierbei wurde bei den Radfahrern festgestellt (8,01%).

Alle anderen Verkehrsteilnehmergruppen verzeichneten Anteile zwischen 1,82% (Pkw-Führer) und 0,23% (Lkw-Führer). Das Fehlen einer schützenden Hülle, wie bei den Kraftfahrzeugen, wird bei den Fußgängern durch die Häufigkeit der körperlichen Schädigungen besonders deutlich.

### **Örtliche Verteilung der Fußgängerverkehrsunfälle**

Im Ergebnis der Untersuchung der Verteilung der Fußgängerverkehrsunfälle ergaben sich gleich zwei bemerkenswerte Aussagen. Zum einen verschob sich die Konzentration von Verkehrsunfällen wieder in den innerstädtischen Bereich, zum anderen fielen die östlichen Randbereiche stärker bei der Anteilsverteilung ab.

Deutlich wird der Zusammenhang zwischen Einkaufsstraßen und dem Verkehrsunfallgeschehen mit Fußgängerbeteiligung. Den größten Anteil verzeichnete der Bezirk Mitte mit 17,09% (433 VU), gefolgt vom Bezirk Charlottenburg-Wilmersdorf mit einem Anteil von 10,54% (267 VU).

Die Bezirke Friedrichshain-Kreuzberg (257 VU = 10,14%), Pankow (228 VU = 9,00%) und Tempelhof-Schöneberg (223 VU = 8,80%) vervollständigen dieses Bild.

Im Gegensatz dazu konnten in den Bezirken Marzahn-Hellersdorf (92 VU = 3,63%), Lichtenberg (154 VU = 6,08%) und Treptow-Köpenick (152 VU = 6,00%) die niedrigsten Verkehrsunfallzahlen registriert werden.

Obwohl die Anzahl der Verkehrsunfälle mit Fußgängerbeteiligung insgesamt zurück ging, mussten drei Bezirke erhebliche Steigerungen dieser Verkehrsunfälle verzeichnen.

Hier ist der Bezirk Spandau mit + 16,13% an erster Stelle zu nennen gefolgt von Lichtenberg mit + 8,45% und Friedrichshain-Kreuzberg mit + 5,33%.

### **Zeitliche Verteilung der Fußgängerverkehrsunfälle**

Die zeitliche Verteilung der Verkehrsunfälle bestätigte erneut, dass Fußgänger in der „dunklen Jahreszeit“ einem erhöhten Risiko ausgesetzt sind. Deutlich lagen die Monate November (280 VU) und Dezember (257 VU) über dem Jahresdurchschnitt von 211 VU.

Im Gegensatz zum Vorjahr unterlief die Kurve des VU-Geschehen 2016 die Kurve von 2015 in den Monaten Januar, März, August, Oktober und Dezember.

Die niedrigste Anzahl an Verkehrsunfällen wurde im März (157 VU) verzeichnet.

Der tageszeitliche Verlauf des Verkehrsunfallgeschehens mit Fußgängerbeteiligung weist in groben Zügen gleiche Charakteristika wie der Gesamtverlauf des Unfallgeschehens auf.

Ab 6:00 Uhr setzte das Unfallgeschehen ein. Die erste Spitze wurde zwischen 7:00 und 7:59 Uhr erreicht (147 VU).

Danach kam es zu einem leichten Rückgang der Unfallhäufigkeiten, der sich aber mit Beginn der 14. Stunde zu einem stetigen Ansteigen der Verkehrsunfälle wandelte.

Den Höhepunkt erreichte das Unfallgeschehen zwischen 16:00 und 18:59 Uhr (17. Stunde: 257 VU, 18. Stunde: 250 VU, 19. Stunde: 229 VU).

Ein starker Rückgang setzte erst ab 20:00 Uhr ein.

Innerhalb der einzelnen Monate kam es nochmals im tageszeitlichen Ablauf zu leichten Verschiebungen. Die Unfallhäufigkeit ließ in den Sommermonaten deutlich in den Morgenstunden nach. Darüber hinaus wird erkennbar, dass die Spitzenstunde in den einzelnen Monaten variierte, dennoch pegelte sie sich zum überwiegenden Teil in der Zeit von 16:00 - 18:59 Uhr ein.

Der Wochentagsverlauf spiegelte nochmals einen besonderen Eindruck von den Verkehrsunfällen mit Fußgängerbeteiligung wider.

Hier ergab sich deutlich ein Spannungsfeld zwischen den Werktagen und dem Wochenende.

War an den Werktagen die Unfallhäufigkeiten nahe zu gleich, so sanken die Unfallzahlen zum Wochenende drastisch. So ereigneten sich fast doppelt so viele Verkehrsunfälle an einem Werktag (8 VU je Werktag) als an einem Wochenendtag (4 VU je Wochenendtag).

Im Durchschnitt wurden jeden Tag sieben Verkehrsunfälle mit Fußgängerbeteiligung registriert. Gegenüber dem Vorjahr gab es hier keine Veränderungen.

### **Unfallverursacher von Verkehrsunfällen mit Fußgängerbeteiligung**

Die Betrachtung der Unfallverursacher (Haupt- und Mitverursacher) ergab ein bemerkenswertes Ergebnis: 46,93% aller Verursacher sind Fußgänger (1.232 davon 1.189 Hauptverursacher (HV), 43 Mitverursacher (MV)).

An zweiter Stelle standen die Führer von Pkw (1.000; 964 HV, 36 MV) mit einem Anteil von 38,10%. In der weiteren Folge wurden Radfahrer (210; 203 HV, 7 MV) 8,00%, Führer von Lkw (96; 93 HV, 3 MV) 3,66%, Führer von motorisierten Zweirädern (23; 19 HV, 4 MV) 0,88%, Führer von Bussen (20; 20 HV) 0,76% sowie sonstige Verkehrsbeteiligte (43; 43 HV) 1,64% verzeichnet.

Bemerkenswert ist die Betrachtung der **Altersgruppen** der Fußgänger unter dem Aspekt der Verursachung.

Hierbei wird besonders deutlich, dass Kinder noch nicht über ausreichende Kenntnisse und körperliche Fähigkeiten verfügen, um sich gefahrlos auf der Straße bewegen zu können.

Von insgesamt 431 Kindern als Fußgänger, setzten 287 Kinder eine Unfallursache durch eigenes Fehlverhalten. Mit einem Anteil von 66,59% wurde hierbei eine der größten Diskrepanzen festgestellt.

Jugendliche im Alter von 15 bis unter 18 Jahren traten sowohl als Beteiligte (100) als auch als Unfallverursacher (72) im Jahr 2016 eher gering in Erscheinung. Ihr Verursacheranteil betrug 72,00% .

Junge Erwachsene zwischen 18 und unter 25 Jahren bildeten eine größere Gruppe bei den Beteiligten (253). Der Anteil der Verursacher war andererseits mit 57,71% erkennbar geringer als bei den vorher genannten.

Den größten Anteil der Fußgänger nahm die Altersgruppe der Erwachsenen im Alter zwischen 25 und unter 45 Jahren (670) ein. Hier wurde immer noch ein Verursacheranteil von 38,96% registriert.

Die Altersgruppe der Erwachsenen zwischen 45 und unter 65 Jahren (602) trat in einem ähnlichen Umfang in Erscheinung. Dennoch lag der Anteil der Verursacher bei 36,88% an dieser Altersgruppe.

Von den Risikoaltersgruppen verzeichnete die Altersgruppe der Senioren einen der hinteren Plätze. Mit 436 Beteiligten betrug ihr Anteil an der Gesamtzahl der Fußgänger lediglich 16,75%. Bei ihnen lag der Anteil der Unfallverursacher mit 34,17% deutlich unter den vorangegangenen Altersgruppen.

Nicht bei allen Fußgängern konnte das Lebensalter ermittelt werden (siehe S. 6, § 142 StGB). Der Anteil der Fußgänger mit unbekanntem Alter (111) lag bei 4,26%.

Hier wiederum bildete die Gruppe der Unfallverursacher mit einem Anteil von 85,59% einen traurigen Spitzenwert.

### **Unfallursachen der Fußgänger**

An erster Stelle bei den Hauptunfallursachen der Fußgänger stand das Überschreiten der Fahrbahn an sonstigen Stellen ohne auf den Fließverkehr zu achten (802) mit einem Rückgang um 5,31%. Dazu gesellt sich oftmals das plötzlichen Hervortretens hinter Sichthindernissen (148; - 16,85%). In diesem Bereich finden sich sowohl Hinweise darauf, dass sich der Fußgängerstrom überwiegend beim Überschreiten der Fahrbahn an Unfallorten bewegte, die ohne unterstützende Regelungselemente ausgerüstet waren, als auch der Hinweis, dass Fußgänger oft nicht den sicheren aber längeren Weg benutzten, um vermeintliche Zeitvorteile zu erlangen.

Gerade in dieser Hinsicht ist das falsche Verhalten beim Überschreiten der Fahrbahn in der Nähe von Fußgängerfurten und Fußgängerüberwegen (89; + 9,88%) zu betrachten.

Auch das bewusste Missachten von Wechsellichtzeichen spiegelte diesen Aspekt wider (272). Hier musste erneut im Jahr 2016 ein Anstieg um 3,03% verzeichnet werden.

Wird dann noch das objektive Wahrnehmungsvermögen durch berauschende Mittel wie Alkohol (59; + 47,50%) erheblich herabgesetzt, verstärkt sich das Risiko eines Verkehrsunfalls erheblich.

Andere Unfallursachen, wie das Nichtbenutzen von Gehwegen, das Spielen auf oder neben der Fahrbahn sowie das nicht verkehrsgerechte Bewegungen durch sonstige Fußgänger (Inline-Skater), traten eher in gringerem Umfang in Erscheinung und sind gegenüber dem Vorjahr rückläufig.

### **Unfallursachen der anderen Verkehrsunfallbeteiligten**

Nahezu identisch war die Hauptunfallursache bei den anderen Verkehrsunfallbeteiligten, was den Ort der Verursachung anbelangt. Das falsche Verhalten gegenüber Fußgängern an sonstigen Stellen stand hier im Vordergrund (602; - 5,94%).

Oftmals wurde dieses Fehlverhalten durch eine nicht angepasste Geschwindigkeit (18; - 45,45%) begünstigt.

Bedauerlicherweise sind aber auch vermeintlich sichere Überschreitungsmöglichkeiten wie Fußgängerfurten nicht selten von Fehlverhaltensweisen von Fahrzeugführern (439; - 8,92%) betroffen.

Hier bildete aber nicht immer die Missachtung des Wechsellichtzeichens das Primat, sondern sehr oft wurde im Verlauf des Räumens von Kreuzungen und Einmündungen vergessen, dass die Grünphasen für den Fußgängerkehr bereits eingesetzt hatten.

Im engen Zusammenhang sind auch hier die Fehlverhaltensweisen beim Abbiegen zu betrachten (461; - 1,28%).

Nicht selten wurde die ÖPNV-Haltestelle beim Fahrgastwechsel zum Unfallort. Hier überwiegen hauptsächlich Pkw-Führer und Radfahrer als Unfallverursacher. Letzteren war nicht immer bewusst, dass bei durch Haltestellenbereiche führenden Radwegen für sie eine entsprechende Pflicht der Rücksichtnahme besteht (24; + 4,35%).

Eine weitere typische Unfallursache von Radfahrern ist in diesem Zusammenhang die Benutzung von Fußgängerwegen mit gleichzeitiger falscher Verhaltensweise gegenüber Fußgängern (107).

Das entsprechend verkehrsrechtlich korrekte Verhalten an Fußgängerüberwegen wurde von der Mehrzahl der Fahrzeugführer eingehalten, so dass es hier nur zu einer geringen Unfallverursachung (76; + 52,0%) gekommen ist.

Trotz dieser geringen Anzahl war der Fußgängerüberweg als Unfallort nicht ganz unproblematisch. Der überwiegende Teil der Verkehrsunfälle, die sich in diesem Bereich ereigneten, wurden durch das Reaktionsvermögen einzelner Fahrzeugführer in Verbindung mit starkem Bremsen meistens in Auffahrunfälle gewandelt. Die vermeintliche Sicherheit, wie sie die Anzahl der körperlichen Schädigungen von Fußgängern hier dokumentiert, war als solche nicht eindeutig gegeben.

### **Unerlaubtes Entfernen vom Unfallort gemäß § 142 StGB**

Unfälle mit Fußgängerbeteiligung führten, wie beschrieben, sehr häufig zu körperlichen Schädigungen. Im höchsten Maße erstaunlich ist dabei die Anzahl der Straftatbestände nach § 142 StGB. Die Straftäter rekrutierten sich aus allen Verkehrsbeteiligungsarten, ihre Anteile lagen hier sehr stark differenziert vor.

Immerhin verzeichneten Fußgänger selbst einen Anteil von 5,38% und damit entsprechend den VU-Folgen einen der niedrigsten Anteile.

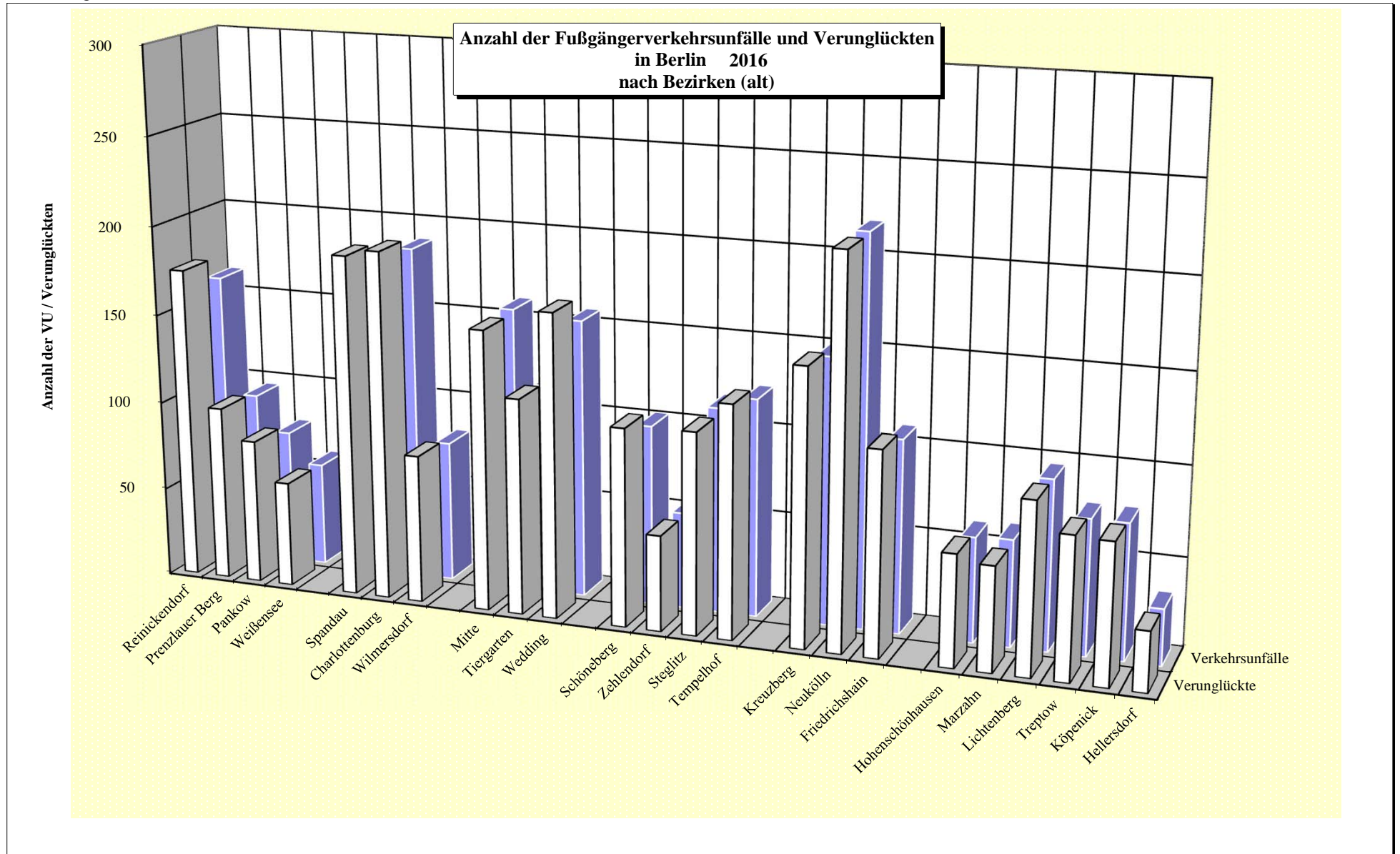
Führer von Pkw (14,30%) und Radfahrern (18,50%) lagen bei diesen Verkehrsunfällen weit über dem allgemeinen Trend.

Bedenklich ist auch der hohe Anteil bei den Führern von Lkw (18,445%). Auch bei Führern von motorisierten Zweirädern (10,59%) war der Anteil 2016 stark erhöht.

Unabhängig von der Anzahl stellt diese Verhaltensweise eine durch die Gesellschaft nicht hinnehmbare Rücksichtslosigkeit (Straftat!) dar.

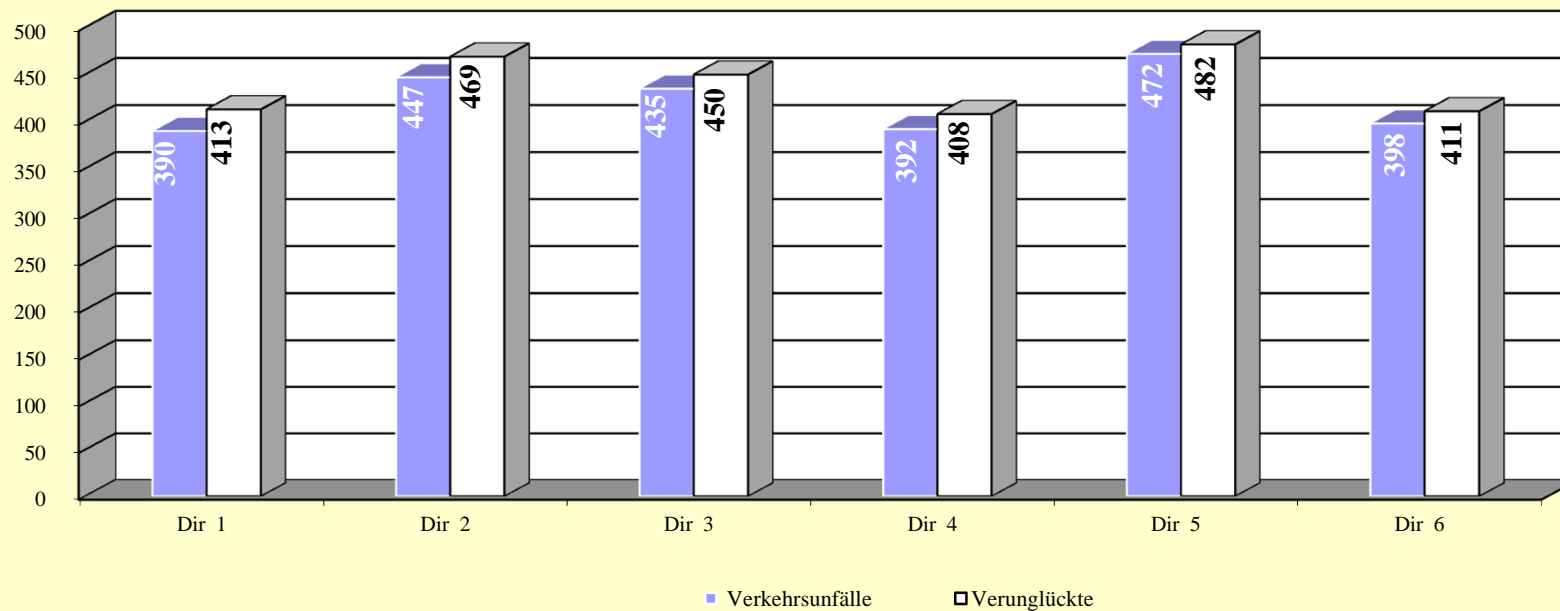
Bezirk (alt)	Eckzahlen der Fußgängerverkehrsunfälle in Berlin 2016 nach Bezirken (alt)													
	Anzahl der VU		Anzahl der Toten		Anzahl der Schwerverletzten		Anzahl der Leichtverletzten		Anteil an VU insgesamt in %		Anteil an Verunglückten in %		Anzahl der Verunglückten insgesamt	
	2016	2015	2016	2015	2016	2015	2016	2015	2016	2015	2016	2015	2016	2015
Reinickendorf	162	163	2	0	39	33	134	148	6,39	6,28	6,65	6,55	175	181
Prenzlauer Berg	95	120	1	1	19	33	78	108	3,75	4,62	3,72	5,14	98	142
Pankow	75	64	0	1	21	13	60	53	2,96	2,47	3,08	2,42	81	67
Weißensee	58	46	0	0	15	7	44	41	2,29	1,77	2,24	1,74	59	48
Spandau	180	155	3	1	44	38	144	128	7,10	5,97	7,25	6,04	191	167
Charlottenburg	188	206	2	2	37	45	156	175	7,42	7,94	7,41	8,03	195	222
Wilmerdorf	79	87	0	0	13	17	70	79	3,12	3,35	3,15	3,47	83	96
Mitte	159	175	0	2	23	27	134	178	6,27	6,74	5,96	7,49	157	207
Tiergarten	118	114	0	1	26	25	95	104	4,66	4,39	4,60	4,70	121	130
Wedding	156	175	2	3	36	20	132	152	6,16	6,74	6,46	6,33	170	175
Schöneberg	101	99	2	0	21	16	88	91	3,99	3,82	4,22	3,87	111	107
Zehlendorf	54	58	0	1	12	13	42	45	2,13	2,24	2,05	2,13	54	59
Steglitz	115	109	1	0	30	25	82	83	4,54	4,20	4,29	3,91	113	108
Tempelhof	122	124	3	2	31	31	96	88	4,81	4,78	4,94	4,38	130	121
Kreuzberg	149	147	2	0	19	17	133	128	5,88	5,66	5,85	5,25	154	145
Neukölln	217	249	1	0	43	45	172	219	8,56	9,60	8,20	9,55	216	264
Friedrichshain	108	97	0	1	20	18	94	87	4,26	3,74	4,33	3,84	114	106
Hohenschönhausen	59	54	0	2	16	9	47	41	2,33	2,08	2,39	1,88	63	52
Marzahn	60	62	0	0	21	23	38	40	2,37	2,39	2,24	2,28	59	63
Lichtenberg	95	88	0	0	32	26	64	67	3,75	3,39	3,65	3,36	96	93
Treptow	76	81	1	1	12	17	67	69	3,00	3,12	3,04	3,15	80	87
Köpenick	76	70	1	1	23	24	55	49	3,00	2,70	3,00	2,68	79	74
Hellersdorf	32	52	0	0	10	15	24	35	1,26	2,00	1,29	1,81	34	50
Berlin (Insgesamt)	2 534	2.595	21	19	563	537	2.049	2.208	100,00	100,00	100,00	100,00	2.633	2.764





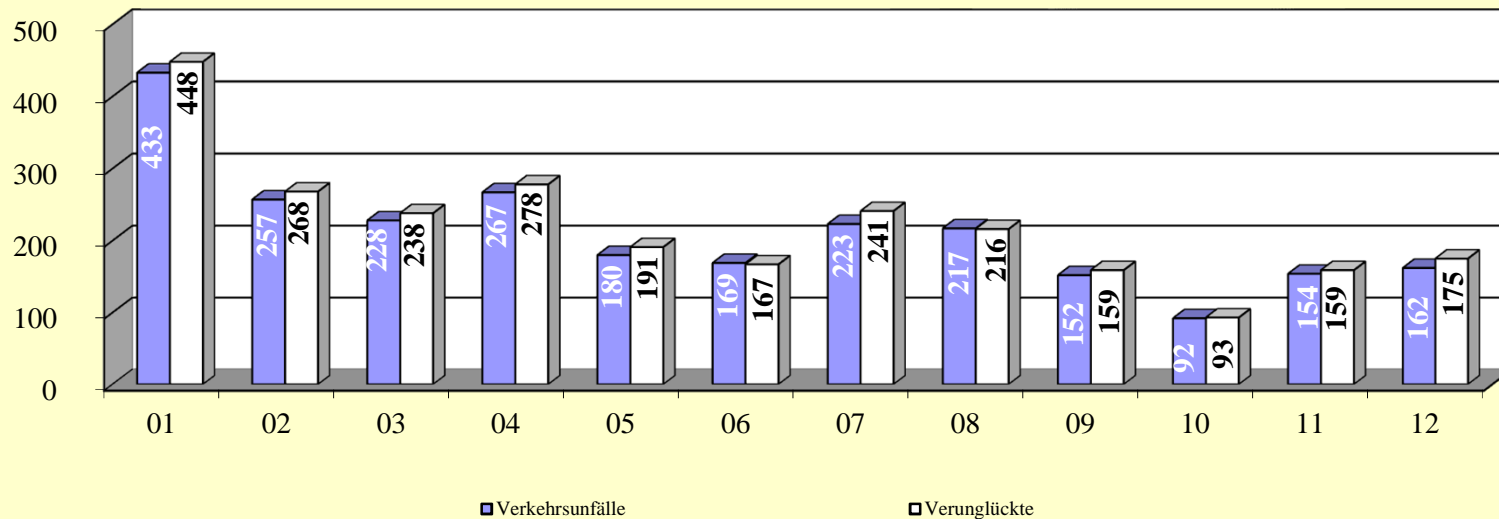
Polizeidirektion	Eckzahlen der Fußgängerverkehrsunfälle in Berlin 2016 nach Polizeidirektionen													
	Anzahl der VU		Anzahl der Toten		Anzahl der Schwerverletzten		Anzahl der Leichtverletzten		Anteil an VU insgesamt in %		Anteil an Verunglückten in %		Anzahl der Verunglückten insgesamt	
	2016	2015	2016	2015	2016	2015	2016	2015	2016	2015	2016	2015	2016	2015
Dir 1	390	393	3	2	94	86	316	350	15,39	15,14	15,69	15,85	413	438
Dir 2	447	448	5	3	94	100	370	382	17,64	17,26	17,81	17,55	469	485
Dir 3	435	464	2	6	86	72	362	434	17,17	17,88	17,09	18,52	450	512
Dir 4	392	390	6	3	94	85	308	307	15,47	15,03	15,50	14,29	408	395
Dir 5	472	493	3	1	81	80	398	434	18,63	19,00	18,31	18,63	482	515
Dir 6	398	407	2	4	114	114	295	301	15,71	15,68	15,61	15,16	411	419
Berlin (Insgesamt)	2 534	2 595	21	19	563	537	2 049	2 208	100,00	100,00	100,00	100,00	2 633	2.764

Eckzahlen der Fußgängerverkehrsunfälle in Berlin 2016 nach Polizeidirektionen



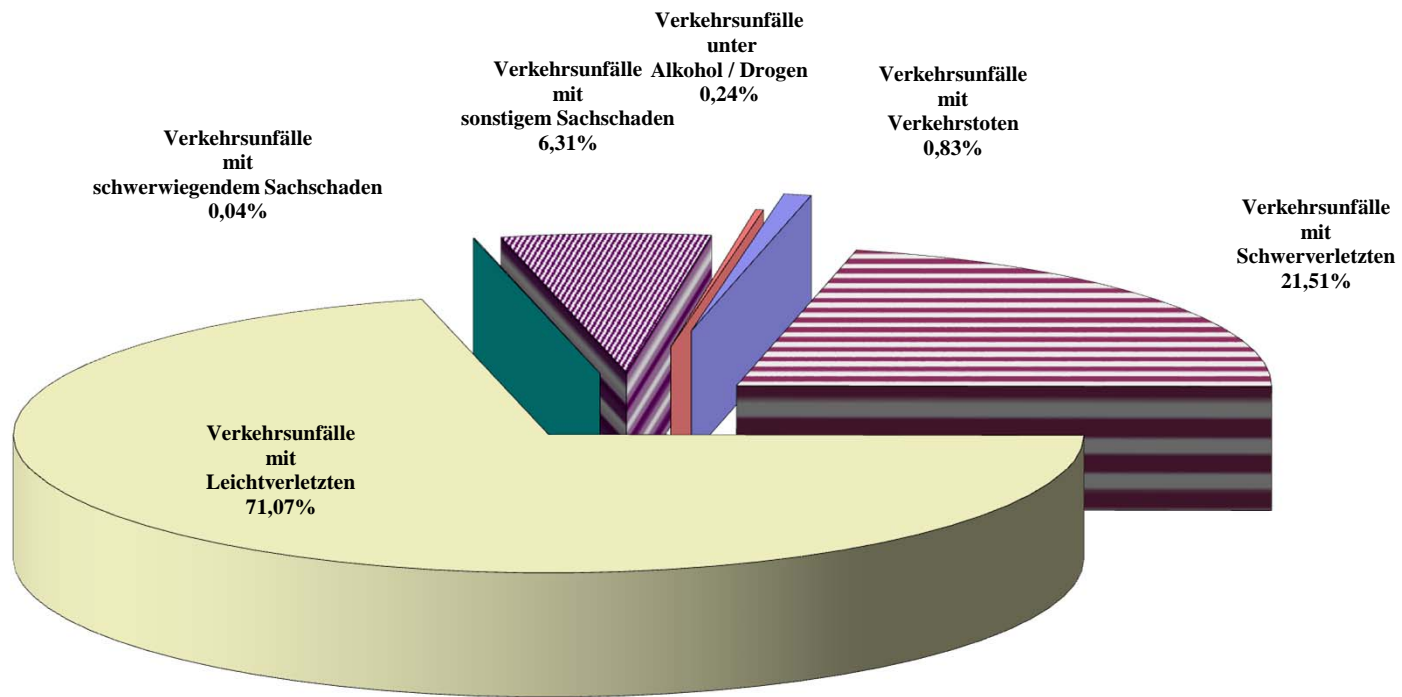
Verwaltungsbezirke	Eckzahlen der Fußgängerverkehrsunfälle in Berlin 2016 nach Verwaltungsbezirken													
	Anzahl der VU		Anzahl der Toten		Anzahl der Schwerverletzten		Anzahl der Leichtverletzten		Anteil an VU insgesamt in %		Anteil an Verunglückten		Anzahl der Verunglückten insgesamt	
	2016	2015	2016	2015	2016	2015	2016	2015	2016	2015	2016	2015	2016	2015
Mitte	433	464	2	6	85	72	361	434	17,09	17,88	17,01	18,52	448	512
Friedrichshain-Kreuzberg	257	244	2	1	39	35	227	215	10,14	9,40	10,18	9,08	268	251
Pankow	228	230	1	2	55	53	182	202	9,00	8,86	9,04	9,30	238	257
Charlottenburg-Wilmersdorf	267	293	2	2	50	62	226	254	10,54	11,29	10,56	11,51	278	318
Spandau	180	155	3	1	44	38	144	128	7,10	5,97	7,25	6,04	191	167
Steglitz-Zehlendorf	169	167	1	1	42	38	124	128	6,67	6,44	6,34	6,04	167	167
Tempelhof-Schöneberg	223	223	5	2	52	47	184	179	8,80	8,59	9,15	8,25	241	228
Neukölln	217	249	1	0	43	45	172	219	8,56	9,60	8,20	9,55	216	264
Treptow-Köpenick	152	151	2	2	35	41	122	118	6,00	5,82	6,04	5,82	159	161
Marzahn-Hellersdorf	92	114	0	0	31	38	62	75	3,63	4,39	3,53	4,09	93	113
Lichtenberg	154	142	0	2	48	35	111	108	6,08	5,47	6,04	5,25	159	145
Reinickendorf	162	163	2	0	39	33	134	148	6,39	6,28	6,65	6,55	175	181
Berlin (Insgesamt)	2 534	2 595	21	19	563	537	2 049	2 208	100,00	100,00	100,00	100,00	2 633	2 764

Eckzahlen der Fußgängerverkehrsunfälle in Berlin 2016 nach Verwaltungsbezirken



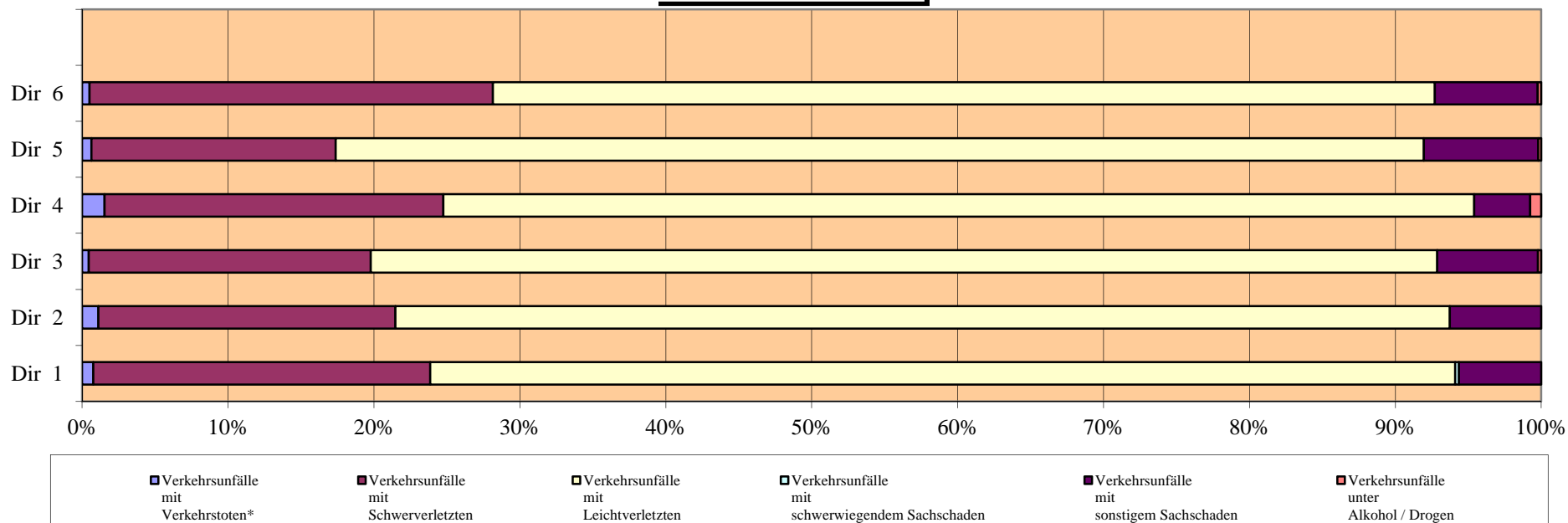
Bezirk (alt)	Verkehrsunfälle in den Bezirken (alt) 2016 nach Kategorien					
	Verkehrsunfälle mit Verkehrstoten  (Kategorie 1)	Verkehrsunfälle mit Schwerverletzten  (Kategorie 2)	Verkehrsunfälle mit Leichtverletzten  (Kategorie 3)	Verkehrsunfälle mit schwerwiegendem Sachschaden  (Kategorie 4)	Verkehrsunfälle mit sonstigem Sachschaden  (Kategorie 5)	Verkehrsunfälle unter Alkohol / Drogen  (Kategorie 6)
Reinickendorf	2	38	113	0	9	0
Prenzlauer Berg	1	18	67	0	9	0
Pankow	0	21	53	0	1	0
Weißensee	0	13	41	1	3	0
Spandau	3	43	124	0	10	0
Charlottenburg	2	35	136	0	15	0
Wilmersdorf	0	13	63	0	3	0
Mitte	0	22	122	0	14	1
Tiergarten	0	26	81	0	11	0
Wedding	2	35	114	0	5	0
Schöneberg	2	21	77	0	1	0
Zehlendorf	0	12	39	0	2	1
Steglitz	1	30	78	0	6	0
Tempelhof	3	28	83	0	6	2
Kreuzberg	2	19	117	0	11	0
Neukölln	1	42	156	0	18	0
Friedrichshain	0	19	80	0	8	1
Hohenschönhausen	0	16	39	0	3	1
Marzahn	0	20	36	0	4	0
Lichtenberg	0	30	55	0	10	0
Treptow	1	11	57	0	7	0
Köpenick	1	23	48	0	4	0
Hellersdorf	0	10	22	0	0	0
Berlin	21	545	1 801	1	160	6

**Anteile der Kategorien an den Gesamt-VU in Berlin  
2016**

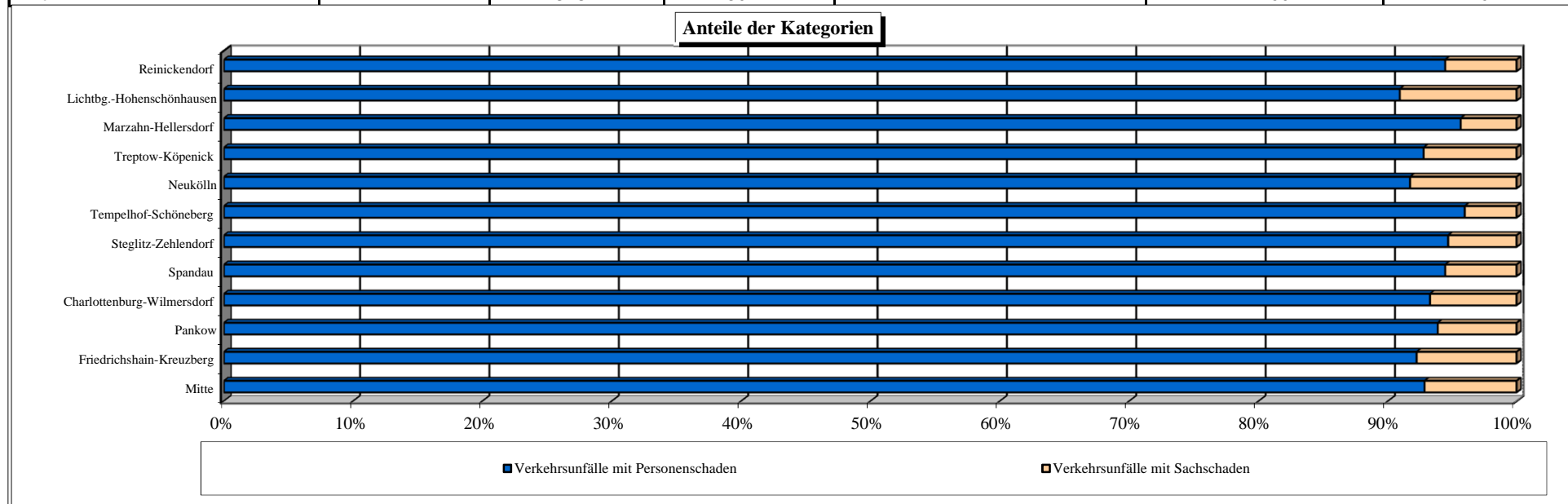


Polizeidirektion	Fußgängerverkehrsunfälle in den Polizeidirektionen 2016 nach Kategorien					
	Verkehrsunfälle mit Verkehrstoten	Verkehrsunfälle mit Schwerverletzten	Verkehrsunfälle mit Leichtverletzten	Verkehrsunfälle mit schwerwiegendem Sachschaden	Verkehrsunfälle mit sonstigem Sachschaden	Verkehrsunfälle unter Alkohol / Drogen
Dir 1	3	90	274	1	22	0
Dir 2	5	91	323	0	28	0
Dir 3	2	84	318	0	30	1
Dir 4	6	91	277	0	15	3
Dir 5	3	79	352	0	37	1
Dir 6	2	110	257	0	28	1
Berlin	21	545	1.801	1	160	6

Anteile der Kategorien

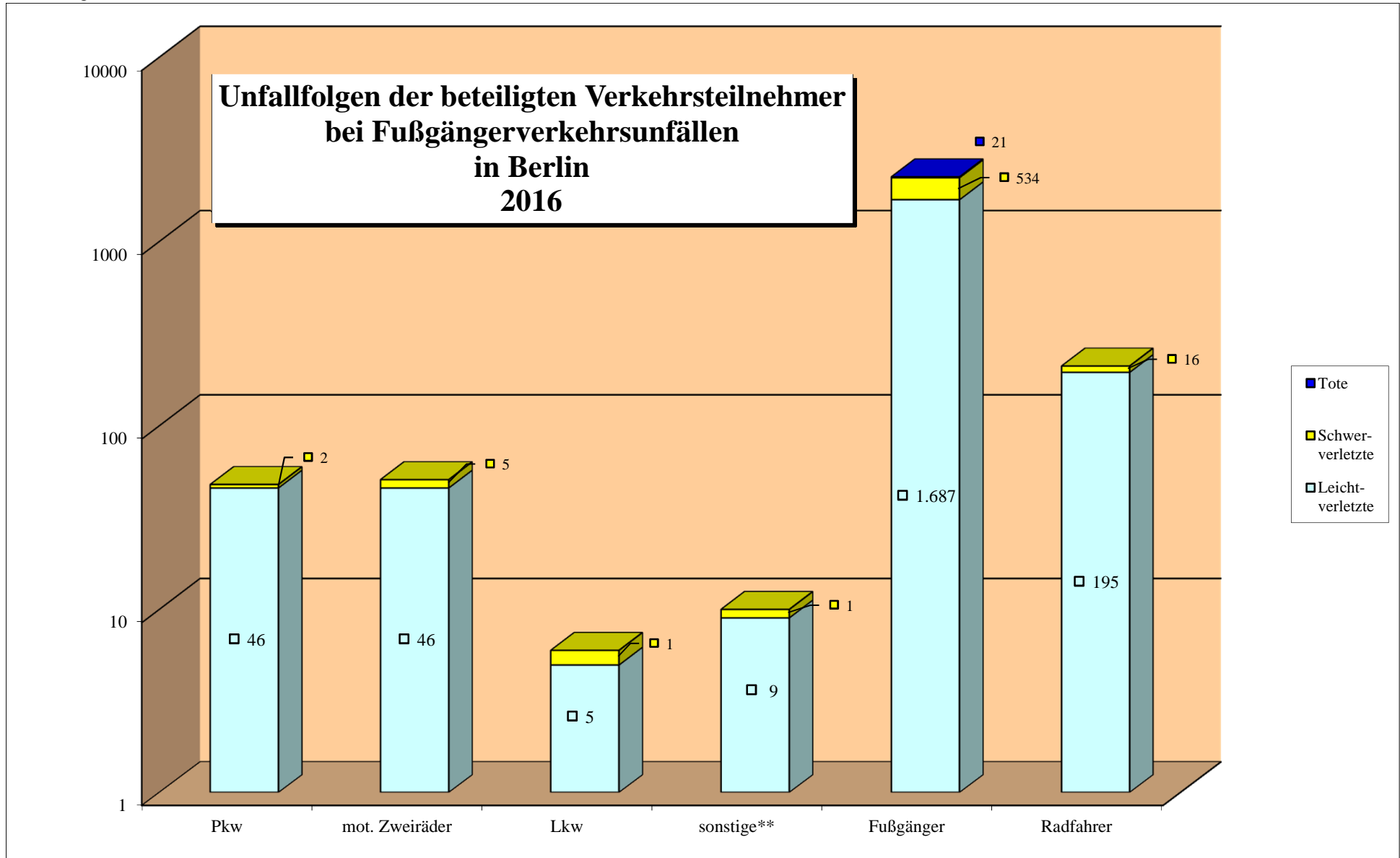


Verwaltungsbezirke		Fußgängerverkehrsunfälle in den Verwaltungsbezirken 2016 nach Kategorien					
		Verkehrsunfälle mit Verkehrstoten	Verkehrsunfälle mit Schwerverletzten	Verkehrsunfälle mit Leichtverletzten	Verkehrsunfälle mit schwerwiegendem Sachschaden	Verkehrsunfälle mit sonstigem Sachschaden	Verkehrsunfälle unter Alkohol / Drogen
Mitte	(01)	2	83	317	0	30	1
Friedrichshain-Kreuzberg	(02)	2	38	197	0	19	1
Pankow	(03)	1	52	161	1	13	0
Charlottenburg-Wilmersdorf	(04)	2	48	199	0	18	0
Spandau	(05)	3	43	124	0	10	0
Steglitz-Zehlendorf	(06)	1	42	117	0	8	1
Tempelhof-Schöneberg	(07)	5	49	160	0	7	2
Neukölln	(08)	1	42	156	0	18	0
Treptow-Köpenick	(09)	2	34	105	0	11	0
Marzahn-Hellersdorf	(10)	0	30	58	0	4	0
Lichtenberg	(11)	0	46	94	0	13	1
Reinickendorf	(12)	2	38	113	0	9	0
<b>Berlin</b>		<b>21</b>	<b>545</b>	<b>1 801</b>	<b>1</b>	<b>160</b>	<b>6</b>

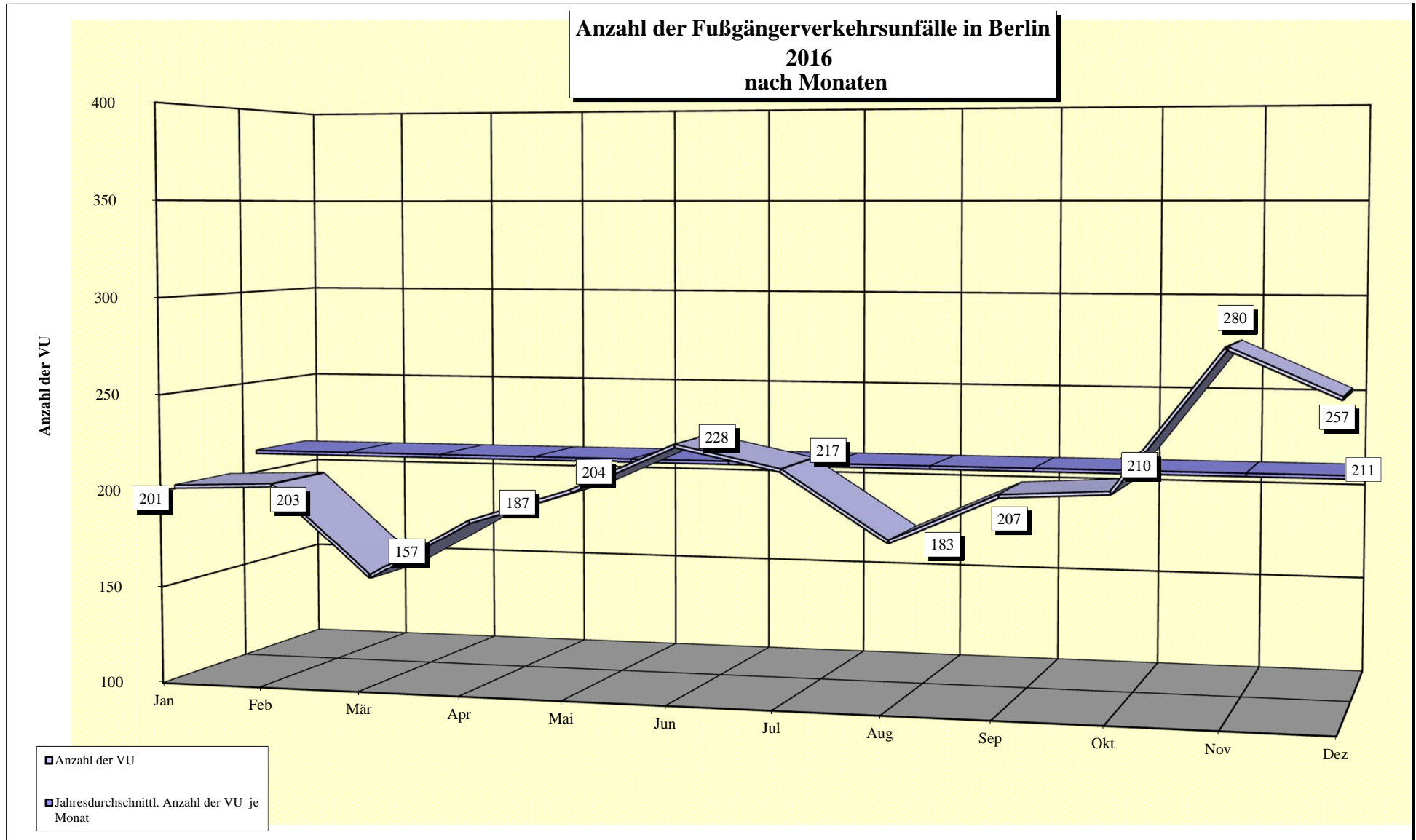


Bezirk (alt)	Unfallfolgen der beteiligten Verkehrsteilnehmer bei Fußgängerverkehrsunfällen in Berlin 2016 nach Bezirken (alt)																	
	Pkw			mot. Zweiräder			Lkw			sonstige**			Fußgänger			Radfahrer		
	Tote	Schwer- verletzte	Leicht- verletzte	Tote	Schwer- verletzte	Leicht- verletzte	Tote	Schwer- verletzte	Leicht- verletzte	Tote	Schwer- verletzte	Leicht- verletzte	Tote	Schwer- verletzte	Leicht- verletzte	Tote	Schwer- verletzte	Leicht- verletzte
Reinickendorf	-	-	2	-	-	3	-	-	-	-	-	1	2	39	107	-	-	14
Prenzlauer Berg	-	1	3	-	-	-	-	-	-	-	-	1	1	16	61	-	2	12
Pankow	-	-	4	-	-	2	-	-	1	-	-	-	-	18	47	-	2	3
Weißensee	-	-	-	-	1	2	-	-	-	-	1	1	-	13	38	-	-	1
Spandau	-	-	5	-	-	3	-	-	1	-	-	-	3	43	119	-	1	9
Charlottenburg	-	-	5	-	-	4	-	-	-	-	-	-	2	36	127	-	1	11
Wilmerdorf	-	-	-	-	-	1	-	-	-	-	-	-	-	13	59	-	-	9
Mitte	-	-	1	-	-	1	-	-	-	-	-	-	-	21	112	-	2	20
Tiergarten	-	-	-	-	-	5	-	-	1	-	-	1	-	26	75	-	-	11
Wedding	-	-	5	-	1	4	-	-	1	-	-	1	2	34	104	-	1	11
Schöneberg	-	-	4	-	-	2	-	-	-	-	-	-	2	19	68	-	2	10
Zehlendorf	-	-	-	-	-	1	-	-	-	-	-	-	-	12	38	-	-	3
Steglitz	-	-	1	-	-	3	-	-	-	-	-	-	1	30	72	-	-	6
Tempelhof	-	1	1	-	1	1	-	1	-	-	-	1	3	27	85	-	-	7
Kreuzberg	-	-	-	-	-	3	-	-	-	-	-	-	2	18	112	-	1	16
Neukölln	-	-	3	-	-	3	-	-	-	-	-	-	1	41	148	-	2	15
Friedrichshain	-	-	1	-	1	4	-	-	-	-	-	-	-	18	68	-	1	18
Hohenschönhausen	-	-	3	-	-	1	-	-	-	-	-	-	-	16	37	-	-	1
Marzahn	-	-	1	-	1	-	-	-	-	-	-	1	-	20	32	-	-	2
Lichtenberg	-	-	2	-	-	1	-	-	-	-	-	1	-	30	54	-	-	5
Treptow	-	-	3	-	-	1	-	-	-	-	-	-	1	12	58	-	-	4
Köpenick	-	-	2	-	-	1	-	-	1	-	-	-	1	22	44	-	1	7
Hellersdorf	-	-	-	-	-	-	-	-	-	-	-	1	-	10	22	-	-	0
<b>Berlin</b>	<b>0</b>	<b>2</b>	<b>46</b>	<b>0</b>	<b>5</b>	<b>46</b>	<b>0</b>	<b>1</b>	<b>5</b>	<b>0</b>	<b>1</b>	<b>9</b>	<b>21</b>	<b>534</b>	<b>1.687</b>	<b>0</b>	<b>16</b>	<b>195</b>

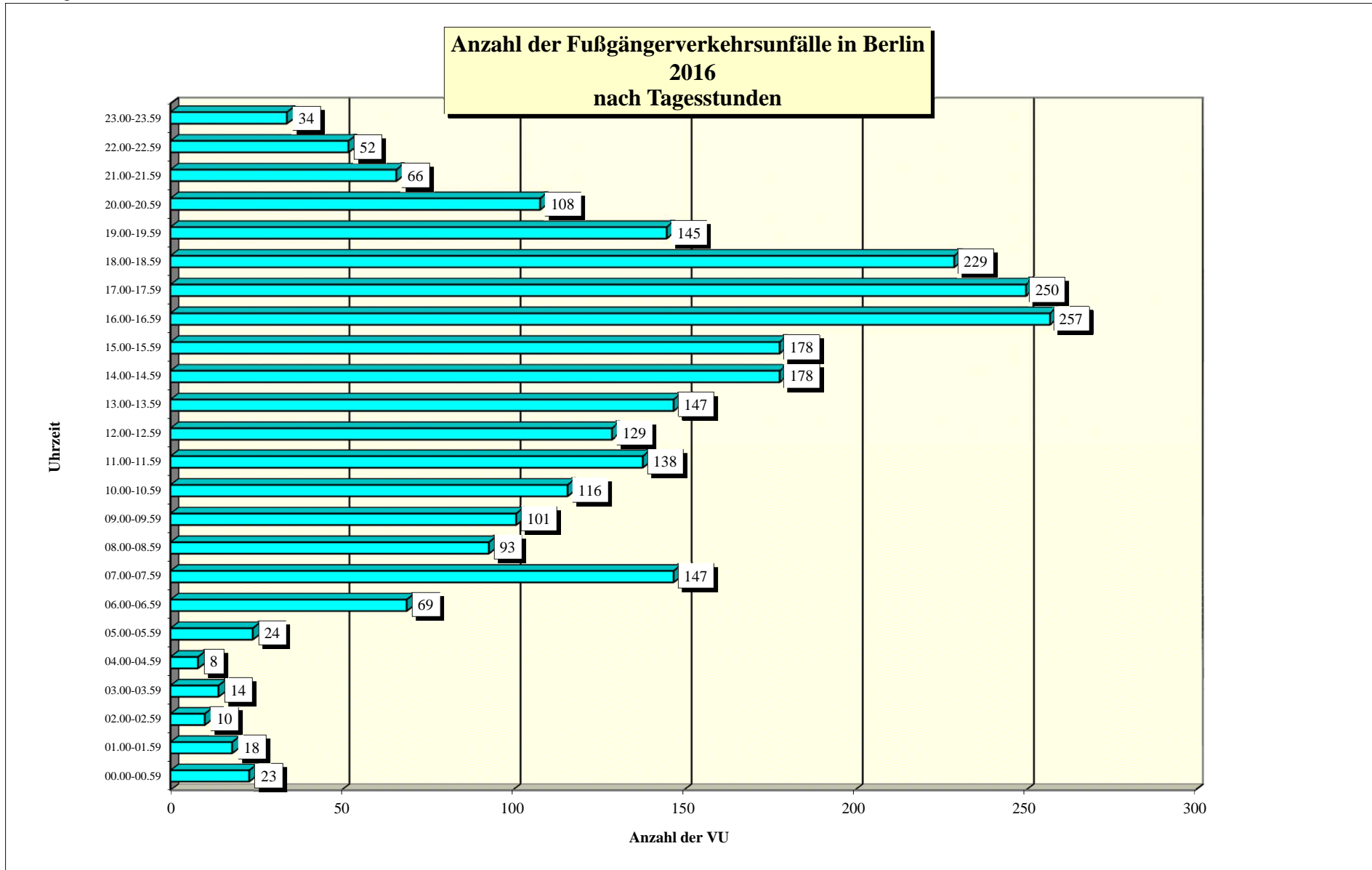




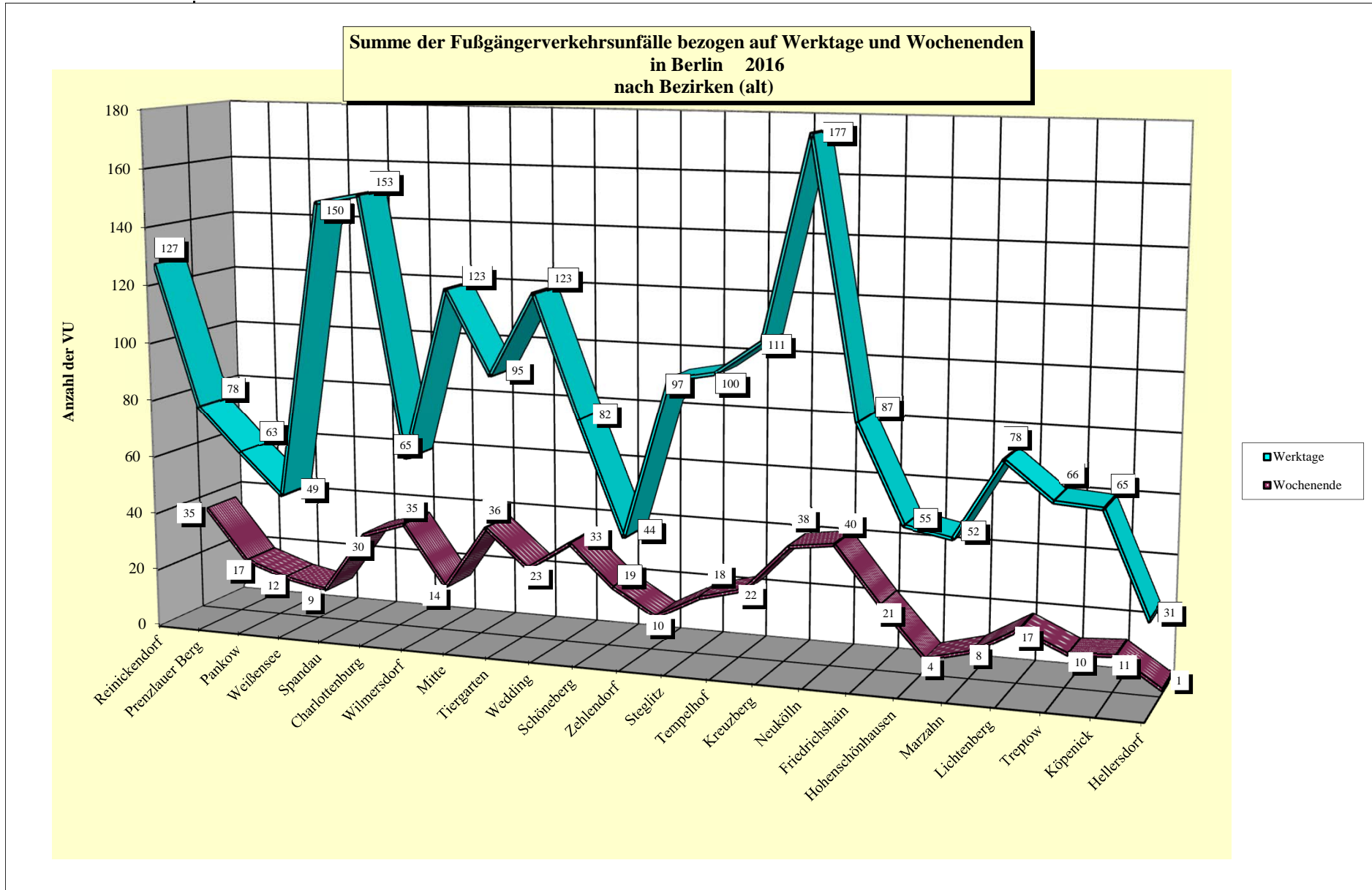
Bezirk (alt)	Fußgängerverkehrsunfälle in den Bezirken (alt) 2016 nach Monaten												
	Jan	Feb	Mär	Apr	Mai	Jun	Jul	Aug	Sep	Okt	Nov	Dez	insges.
Reinickendorf	18	11	7	13	13	14	15	6	11	17	18	19	162
Prenzlauer Berg	7	14	6	7	8	10	10	9	7	5	8	4	95
Pankow	9	6	5	3	2	4	4	6	1	9	14	12	75
Weißensee	4	4	5	5	2	0	6	3	7	9	6	7	58
Spandau	11	17	13	11	18	16	12	13	13	16	23	17	180
Charlottenburg	12	8	13	20	10	19	30	7	18	12	20	19	188
Wilmerdorf	5	5	1	5	9	10	6	8	8	7	10	5	79
Mitte	12	8	14	16	12	14	17	11	12	11	19	13	159
Tiergarten	10	7	8	5	12	14	7	10	9	13	14	9	118
Wedding	12	13	6	6	18	19	12	12	12	16	15	15	156
Schöneberg	8	9	7	8	5	8	9	6	8	13	9	11	101
Zehlendorf	6	4	2	4	3	4	6	5	7	3	5	5	54
Steglitz	16	8	4	6	12	10	1	10	9	8	18	13	115
Tempelhof	11	10	10	12	9	10	4	11	7	6	11	21	122
Kreuzberg	10	14	11	8	11	15	17	11	14	11	15	12	149
Neukölln	16	19	10	20	20	22	16	16	18	13	26	21	217
Friedrichshain	3	5	7	9	13	11	12	9	13	6	11	9	108
Hohenschönhausen	2	8	4	4	3	8	4	5	6	5	4	6	59
Marzahn	6	5	5	7	3	2	3	6	2	6	7	8	60
Lichtenberg	7	11	5	8	6	8	14	7	2	6	8	13	95
Treptow	9	7	7	4	4	4	5	7	7	6	7	9	76
Köpenick	4	7	3	4	5	5	6	5	12	10	8	7	76
Hellersdorf	3	3	4	2	6	1	1	0	4	2	4	2	32
Berlin	201	203	157	187	204	228	217	183	207	210	280	257	2.534

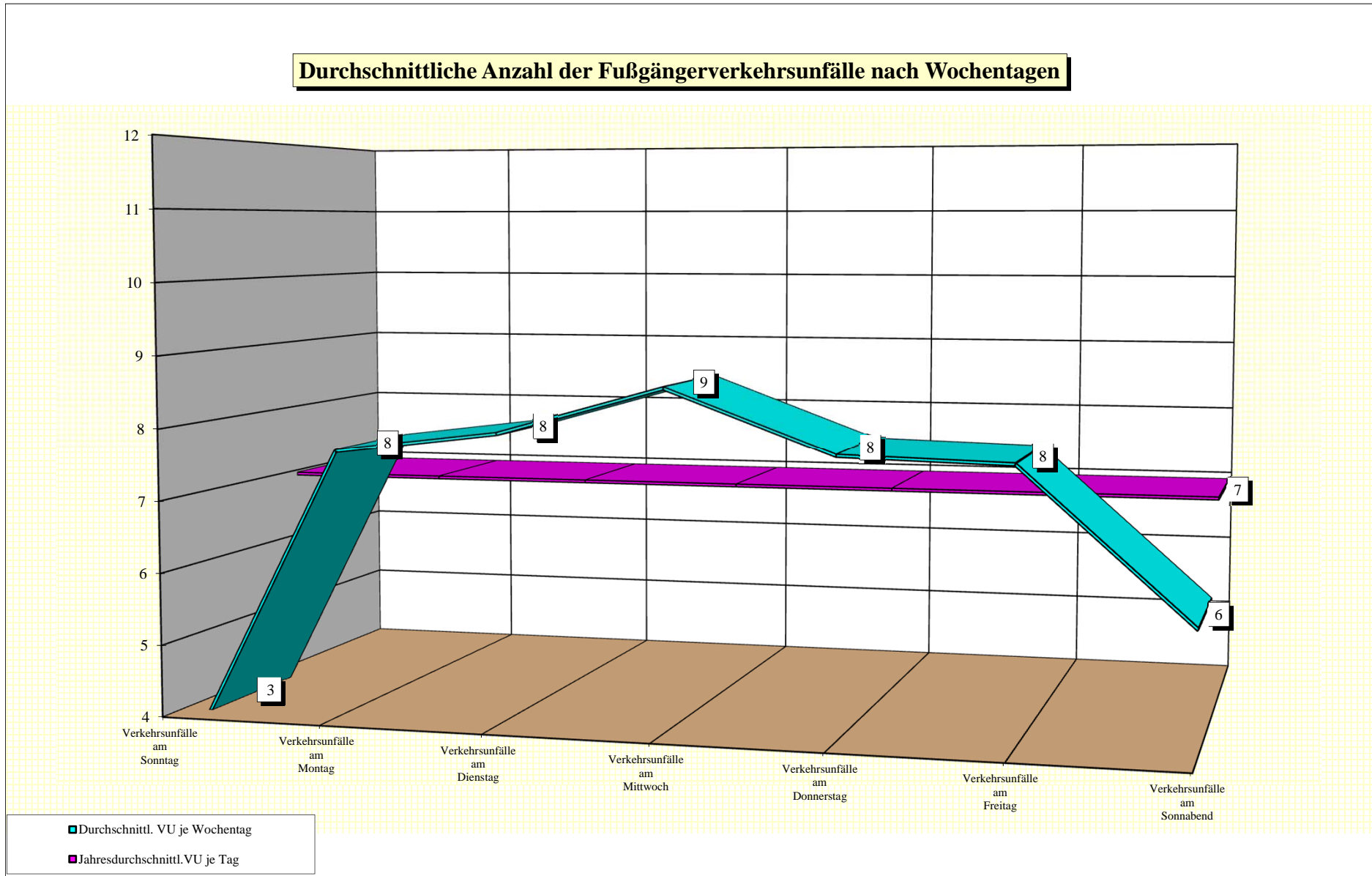


Stunde	Tageszeitliche Verteilung der Fußgängerverkehrsunfälle in Berlin 2016 nach Monaten											
	Januar	Februar	März	April	Mai	Juni	Juli	August	September	Oktober	November	Dezember
00.00-00.59	2	0	1	2	3	1	3	2	3	1	3	2
01.00-01.59	1	3	2	1	0	4	1	1	1	1	1	2
02.00-02.59	1	1	1	1	1	1	2	0	0	1	0	1
03.00-03.59	2	1	2	3	1	0	0	4	0	0	0	1
04.00-04.59	0	1	1	1	0	1	1	0	0	0	2	1
05.00-05.59	6	1	0	0	1	0	1	5	1	4	4	1
06.00-06.59	10	8	3	1	2	1	4	2	5	7	12	14
07.00-07.59	26	7	17	7	7	12	7	8	8	16	12	20
08.00-08.59	4	8	5	10	6	11	9	6	9	7	10	8
09.00-09.59	9	11	2	8	9	14	8	6	10	10	4	10
10.00-10.59	8	9	10	8	16	12	8	15	8	6	11	5
11.00-11.59	13	6	15	6	11	13	12	12	11	11	12	16
12.00-12.59	9	10	6	12	12	9	13	13	13	9	12	11
13.00-13.59	8	9	12	13	12	19	13	12	14	8	15	12
14.00-14.59	9	12	12	21	14	21	16	8	12	17	20	16
15.00-15.59	14	12	12	19	12	23	19	11	18	14	14	10
16.00-16.59	13	18	13	17	27	18	17	18	30	23	33	30
17.00-17.59	12	22	5	20	17	17	27	13	24	19	43	31
18.00-18.59	19	18	6	15	25	22	18	12	13	19	39	23
19.00-19.59	17	19	10	8	8	9	16	15	3	14	11	15
20.00-20.59	12	14	8	6	6	4	6	10	8	10	9	15
21.00-21.59	5	7	7	4	2	1	9	4	8	3	7	9
22.00-22.59	1	3	4	2	8	10	3	2	5	8	3	3
23.00-23.59	0	3	3	2	4	5	4	4	3	2	3	1
Insgesamt	201	203	157	187	204	228	217	183	207	210	280	257



Bezirk (alt)	Fußgängerverkehrsunfälle in den Bezirken (alt) 2016 nach Wochentagen						
	Verkehrsunfälle am Sonntag	Verkehrsunfälle am Montag	Verkehrsunfälle am Dienstag	Verkehrsunfälle am Mittwoch	Verkehrsunfälle am Donnerstag	Verkehrsunfälle am Freitag	Verkehrsunfälle am Sonnabend
Reinickendorf	12	32	24	27	20	24	23
Prenzlauer Berg	9	15	19	14	14	16	8
Pankow	7	13	11	14	13	12	5
Weißensee	4	9	6	11	10	13	5
Spandau	12	26	31	29	31	33	18
Charlottenburg	13	25	34	31	34	29	22
Wilmerdorf	3	20	12	14	9	10	11
Mitte	10	21	23	26	21	32	26
Tiergarten	10	16	21	24	19	15	13
Wedding	14	20	30	27	28	18	19
Schöneberg	8	16	17	24	13	12	11
Zehlendorf	4	8	12	9	8	7	6
Steglitz	2	23	17	26	18	13	16
Tempelhof	10	16	18	27	22	17	12
Kreuzberg	11	20	26	29	17	19	27
Neukölln	16	34	29	35	38	41	24
Friedrichshain	8	17	18	17	18	17	13
Hohenschönhausen	1	9	10	15	12	9	3
Marzahn	1	12	10	9	11	10	7
Lichtenberg	3	14	11	14	24	15	14
Treptow	4	12	15	10	10	19	6
Köpenick	5	15	16	10	11	13	6
Hellersdorf	0	7	5	7	4	8	1
Berlin	167	400	415	449	405	402	296

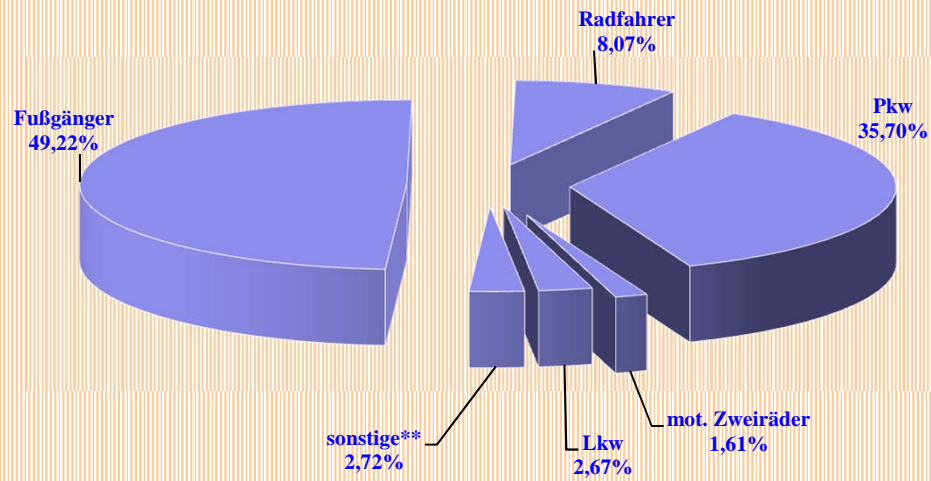




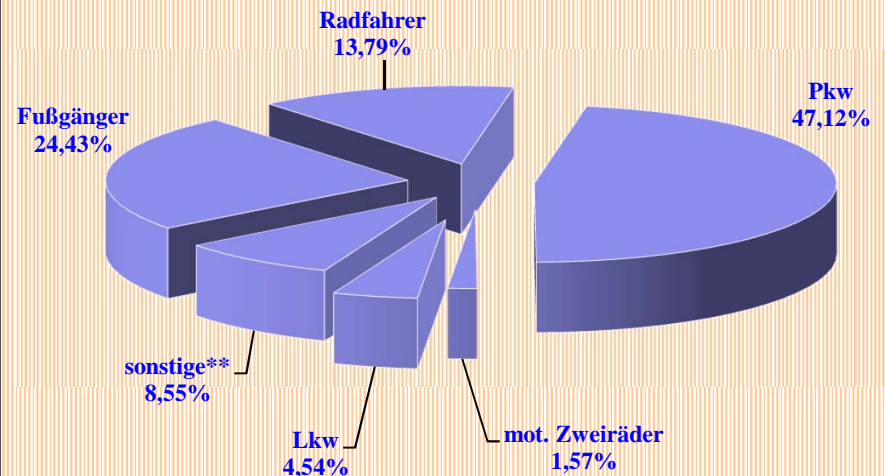


Direktionen	Unfallbeteiligte bei Fußgängerverkehrsunfällen in Berlin 2016 darunter mit Straftatbestand § 142 StGB (unerlaubtes Entfernen vom Unfallort)											
	Anzahl	Pkw darunter mit § 142	Anzahl	mot. Zweiräder darunter mit § 142	Anzahl	Lkw darunter mit § 142	Anzahl	sonstige** darunter mit § 142	Anzahl	Fußgänger darunter mit § 142	Anzahl	Radfahrer darunter mit § 142
Dir 1	277	44	16	1	21	7	27	6	398	20	65	13
Dir 2	328	56	13	2	31	4	29	8	460	24	72	12
Dir 3	321	46	16	3	21	5	21	7	445	32	81	13
Dir 4	319	42	11	0	21	4	19	11	402	14	50	6
Dir 5	334	42	17	2	26	4	20	9	486	26	112	24
Dir 6	309	40	12	1	21	2	28	8	412	24	47	11
Berlin	1888	270	85	9	141	26	144	49	2603	140	427	79
Anteil des § 142 an der Art der Verkehrsbeteiligung		14,30%		10,59%		18,44%		34,03%		5,38%		18,50%

Anteil der Unfallbeteiligten in Berlin 2016 nach Art der Verkehrsbeteiligung



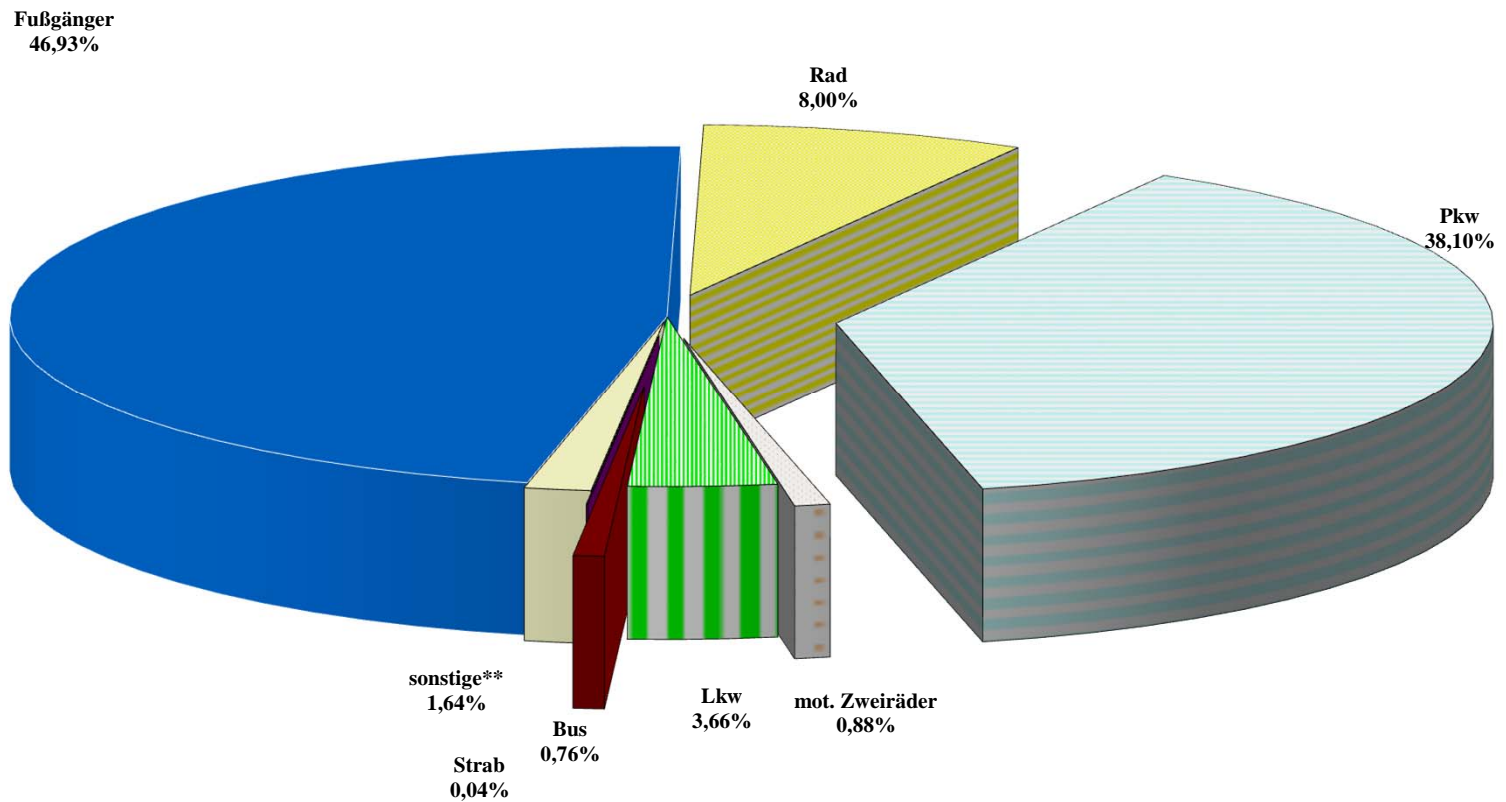
Anteil der Unfallbeteiligten mit § 142 in Berlin 2016 nach Art der Verkehrsbeteiligung



\*\* Sonstige: alle Beteiligten bei denen Vk-Art nicht bekannt, bzw. alle nicht aufgeführten Beteiligungsarten

Bezirk (alt)	Unfallverursacher bei Fußgängerverkehrsunfällen in den Bezirken (alt) 2016 nach Verkehrsteilnehmerart							
	Pkw	mot. Zweiräder	Lkw	Bus	Strab	sonstige**	Fußgänger	Rad
Reinickendorf	67	2	1	1	0	1	86	11
Prenzlauer Berg	29	0	4	0	0	1	51	10
Pankow	31	0	5	0	1	1	32	6
Weißensee	14	3	3	1	0	2	35	3
Spandau	74	2	10	3	0	4	78	12
Charlottenburg	70	2	9	2	0	3	94	17
Wilmerdorf	39	0	3	1	0	2	29	6
Mitte	62	1	4	0	0	1	81	19
Tiergarten	38	1	4	2	0	0	70	6
Wedding	56	2	6	0	0	6	82	7
Schöneberg	39	0	5	2	0	0	54	6
Zehlendorf	28	0	0	0	0	0	26	5
Steglitz	58	1	7	1	0	2	44	6
Tempelhof	65	1	4	1	0	5	47	8
Kreuzberg	53	3	3	3	0	3	63	23
Neukölln	89	3	8	1	0	5	98	18
Friedrichshain	29	0	5	0	0	0	64	15
Hohenschönhausen	24	1	4	0	0	0	31	3
Marzahn	25	0	2	0	0	1	31	1
Lichtenberg	38	0	4	0	0	3	46	7
Treptow	31	1	1	2	0	0	36	10
Köpenick	27	0	4	0	0	3	37	9
Hellersdorf	14	0	0	0	0	0	17	2
Berlin	1 000	23	96	20	1	43	1 232	210

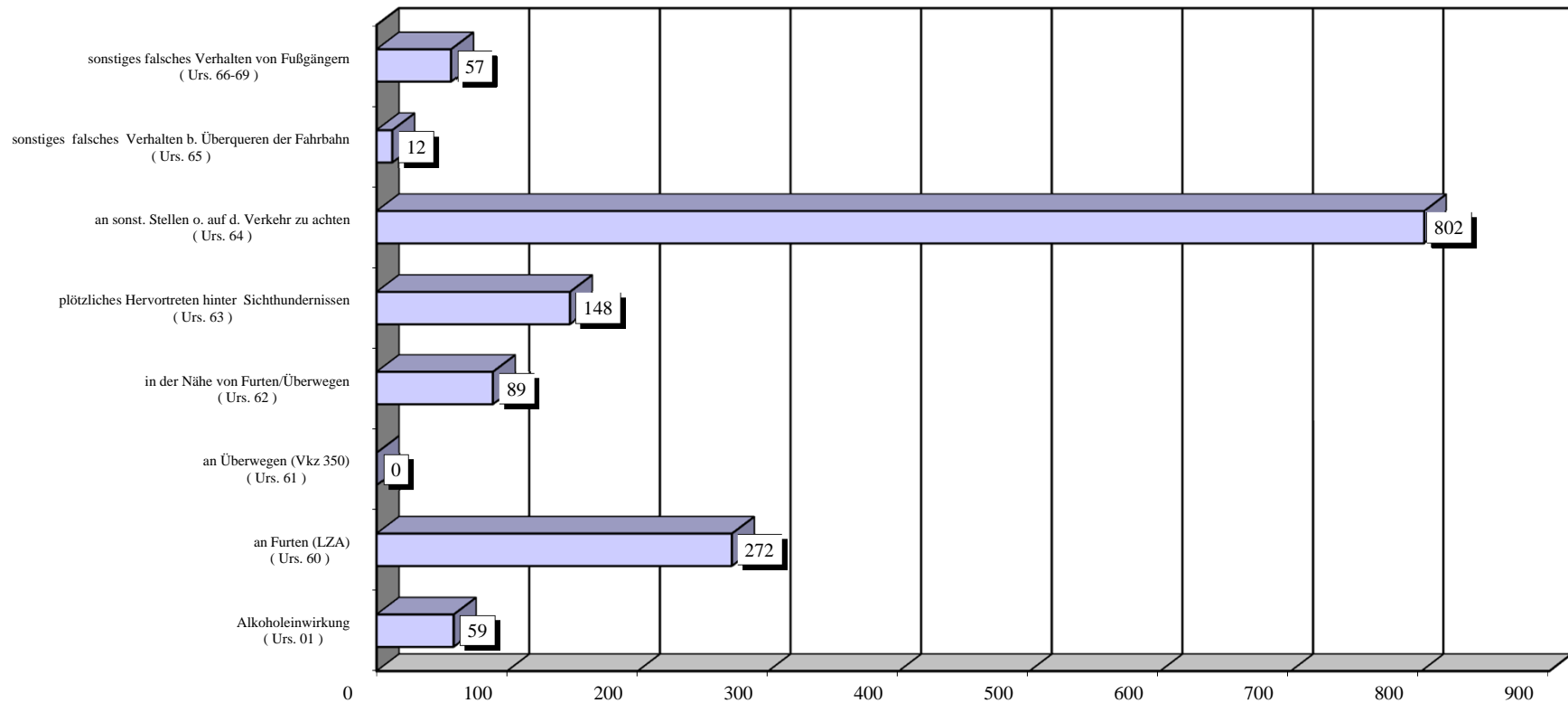
**Anteilmäßige Verteilung der Unfallverursacher bei Fußgängerverkehrsunfällen  
in Berlin  
2016  
nach Verkehrsteilnehmerart**



\*\* Sonstige: alle Verursacher bei denen Vk-Art nicht bekannt, bzw. alle nicht aufgeführten Beteiligungsarten

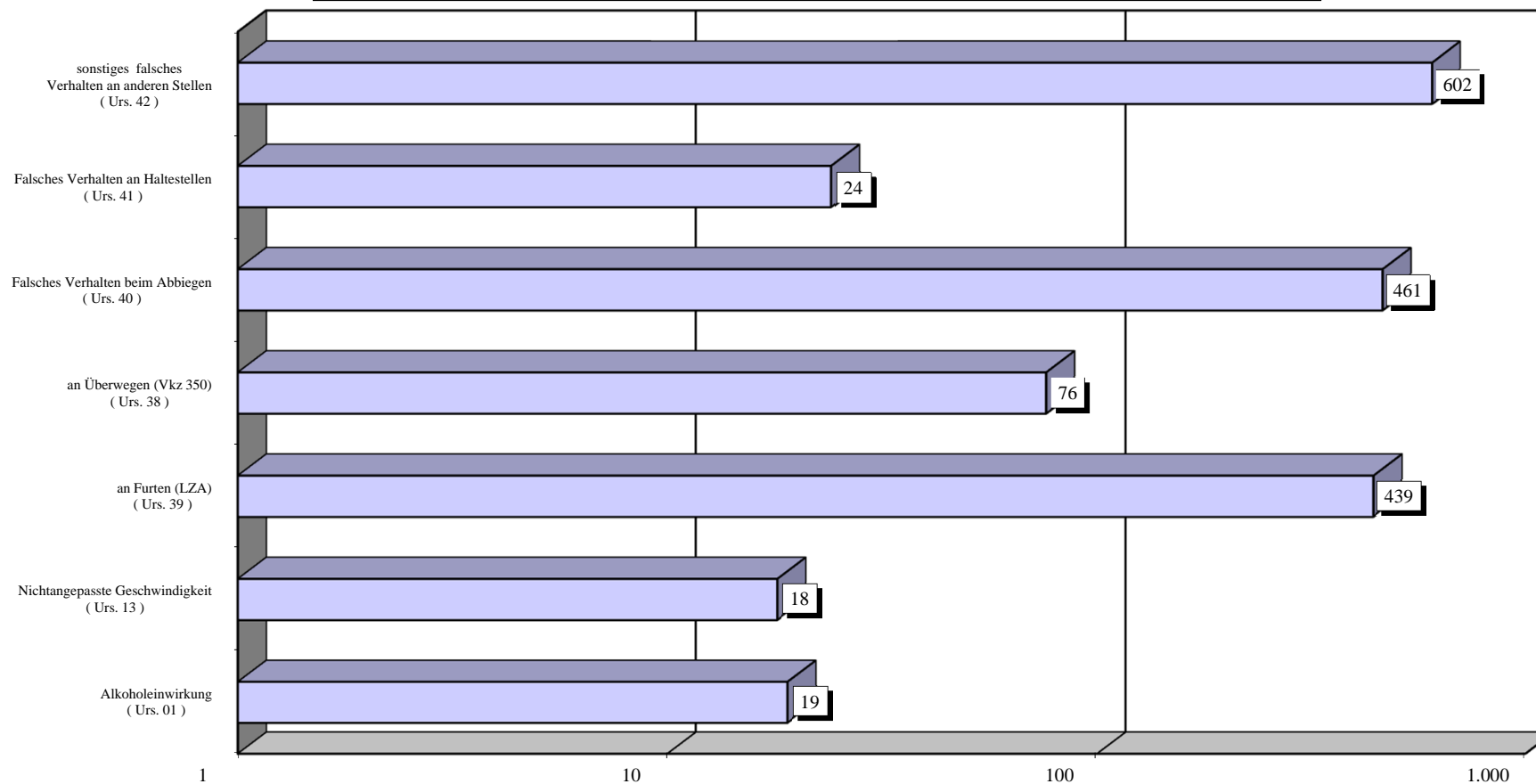
Bezirk (alt)	Hauptunfallursachen der Fußgänger in Berlin 2016 nach Bezirken (alt)							
	Alkoholeinwirkung ( Urs. 01 )	an Furten (LZA) ( Urs. 60 )	an Überwegen (Vkz 350) ( Urs. 61 )	in der Nähe von Furten/Überwegen ( Urs. 62 )	plötzliches Hervortreten hinter Sichthindernissen ( Urs. 63 )	an sonst. Stellen o. auf d. Verkehr zu achten ( Urs. 64 )	sonstiges falsches Verhalten b. Überqueren der Fahrbahn ( Urs. 65 )	sonstiges falsches Verhalten von Fußgängern ( Urs. 66-69 )
Reinickendorf	5	14	0	5	11	60	1	6
Prenzlauer Berg	1	18	0	3	5	26	0	4
Pankow	0	4	0	0	4	27	0	1
Weißensee	0	5	0	3	5	24	2	0
Spandau	1	13	0	10	16	50	1	4
Charlottenburg	0	25	0	9	5	60	0	0
Wilmerdorf	1	6	0	0	5	22	1	0
Mitte	6	19	0	9	7	48	0	5
Tiergarten	4	20	0	9	7	39	1	1
Wedding	5	26	0	5	13	48	1	3
Schöneberg	6	18	0	3	4	30	0	3
Zehlendorf	2	6	0	2	2	14	0	4
Steglitz	2	10	0	1	6	32	0	1
Tempelhof	3	8	0	1	2	35	0	3
Kreuzberg	1	8	0	9	11	45	0	1
Neukölln	6	19	0	5	12	70	2	2
Friedrichshain	5	15	0	7	6	36	0	6
Hohenschönhausen	3	9	0	1	3	16	2	2
Marzahn	4	7	0	1	1	20	0	3
Lichtenberg	1	7	0	2	4	31	0	6
Treptow	1	9	0	0	8	26	0	1
Köpenick	2	2	0	3	6	32	1	0
Hellersdorf	0	4	0	1	5	11	0	1
Berlin	59	272	0	89	148	802	12	57

**Anzahl ausgewählter Hauptunfallursachen von Fußgängern  
in Berlin  
2016**



Bezirk (alt)	Hauptunfallursachen der anderen Verkehrsunfallbeteiligten bei Fußgänger-VU in Berlin 2016 nach Bezirken (alt)						
	Alkoholeinwirkung ( Urs. 01 )	Nichtangepasste Geschwindigkeit ( Urs. 13 )	an Furten (LZA) ( Urs. 39 )	an Überwegen (Vkz 350) ( Urs. 38 )	Falsches Verhalten beim Abbiegen ( Urs. 40 )	Falsches Verhalten an Haltestellen ( Urs. 41 )	sonstiges falsches Verhalten an anderen Stellen ( Urs. 42 )
Reinickendorf	1	2	30	2	34	0	39
Prenzlauer Berg	0	1	12	4	12	0	18
Pankow	0	1	10	2	16	0	19
Weißensee	2	2	4	5	6	3	8
Spandau	1	0	32	5	34	2	53
Charlottenburg	0	2	40	5	28	1	46
Wilmerdorf	3	0	16	3	21	0	19
Mitte	0	1	28	4	24	5	34
Tiergarten	0	0	15	4	16	0	26
Wedding	0	2	21	3	19	2	37
Schöneberg	0	0	20	1	24	0	18
Zehlendorf	0	1	14	0	15	0	16
Steglitz	1	1	31	3	35	1	26
Tempelhof	2	0	30	2	30	0	41
Kreuzberg	2	1	29	4	27	1	37
Neukölln	2	1	45	5	48	1	46
Friedrichshain	1	0	16	2	14	2	19
Hohenschönhausen	1	1	4	7	4	0	18
Marzahn	1	0	8	7	12	0	8
Lichtenberg	1	0	15	0	16	2	26
Treptow	0	1	9	4	11	3	18
Köpenick	1	1	6	2	12	1	21
Hellersdorf	0	0	4	2	3	0	9
Berlin	19	18	439	76	461	24	602

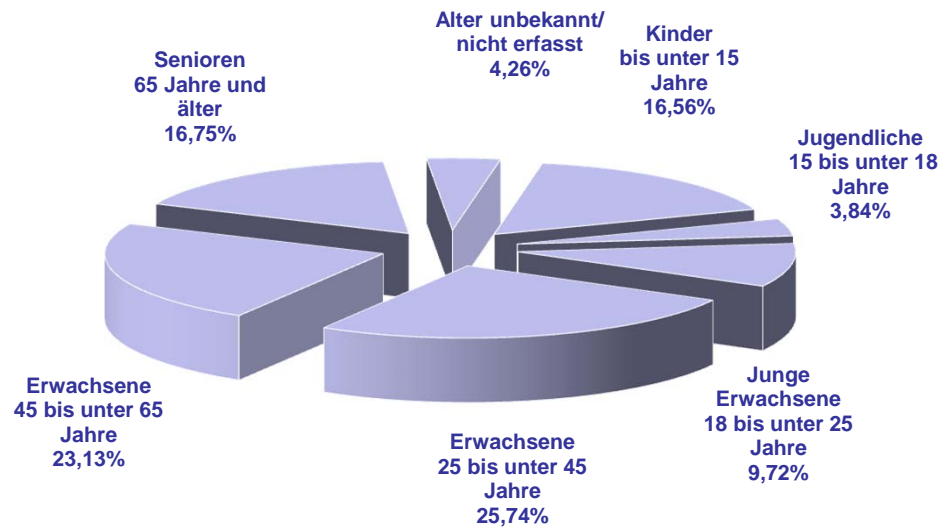
**Anzahl ausgewählter Hauptunfallursachen der anderen Verkehrsunfallbeteiligten  
bei Fußgängerverkehrsunfällen  
in Berlin  
2016**



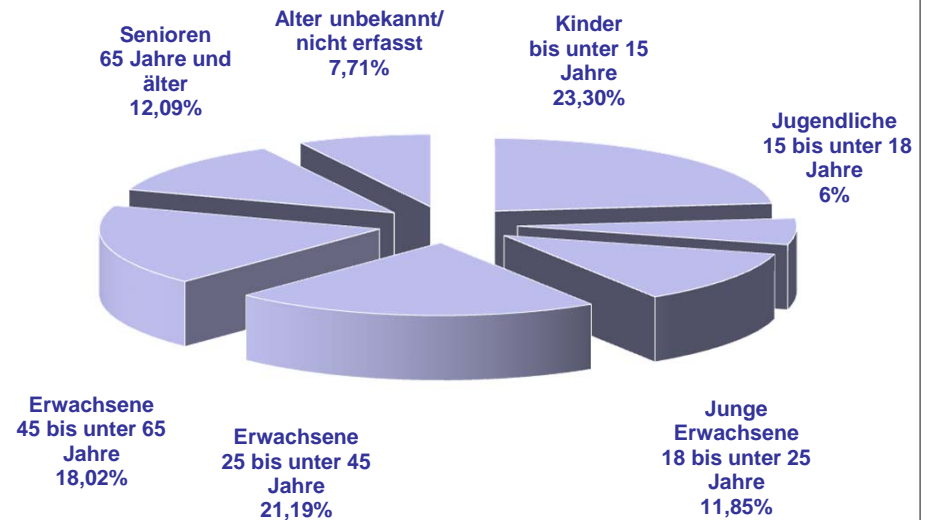
Bezirk (alt)	Fußgängerbeteiligung an VU in Berlin 2016 nach Altersgruppen und Bezirken (alt)													
	Kinder bis unter 15 Jahre		Jugendliche 15 bis unter 18 Jahre		Junge Erwachsene 18 bis unter 25 Jahre		Erwachsene 25 bis unter 45 Jahre		Erwachsene 45 bis unter 65 Jahre		Senioren 65 Jahre und älter		Alter unbekannt/ nicht erfasst	
	insgesamt	Verursacher	insgesamt	Verursacher	insgesamt	Verursacher	insgesamt	Verursacher	insgesamt	Verursacher	insgesamt	Verursacher	insgesamt	Verursacher
Reinickendorf	34	26	5	4	16	9	40	21	38	12	27	9	6	5
Prenzlauer Berg	14	8	5	4	15	11	29	16	18	9	12	0	4	3
Pankow	13	8	2	2	1	1	19	6	19	4	19	8	3	3
Weißensee	8	7	6	5	7	5	18	8	10	3	8	5	2	2
Spandau	40	25	10	7	16	5	41	10	31	11	42	14	7	6
Charlottenburg	21	15	9	7	20	10	43	18	54	19	36	15	11	10
Wilmersdorf	11	7	1	1	6	1	18	3	26	11	16	6	1	0
Mitte	9	4	2	1	22	17	56	24	50	22	19	7	6	6
Tiergarten	16	11	3	2	18	14	29	14	26	10	18	8	11	11
Wedding	29	22	6	4	11	2	42	19	40	15	20	10	10	10
Schöneberg	14	11	1	1	11	8	26	10	26	13	21	6	5	5
Zehlendorf	10	8	0	0	8	4	10	5	12	4	15	5	0	0
Steglitz	20	14	7	5	5	3	24	5	30	9	26	6	3	2
Tempelhof	16	6	6	4	10	5	28	10	32	10	33	9	3	3
Kreuzberg	18	10	3	2	18	9	49	16	44	13	13	8	8	5
Neukölln	39	23	8	4	21	11	63	22	55	20	31	9	9	9
Friedrichshain	21	13	3	2	14	12	41	22	15	6	9	4	6	5
Hohenschönhausen	19	13	2	1	7	4	17	6	8	3	7	2	2	2
Marzahn	13	10	7	4	5	4	13	6	10	4	11	2	2	1
Lichtenberg	24	17	2	2	6	3	21	6	15	8	25	7	6	3
Treptow	16	11	3	3	9	4	27	8	19	7	5	0	3	3
Köpenick	16	10	8	6	4	1	12	5	17	7	17	7	2	1
Hellersdorf	10	8	1	1	3	3	4	1	7	2	6	2	1	0
Berlin Anteil der Verursacher an der Altersgruppe	431	287	100	72	253	146	670	261	602	222	436	149	111	95
		66,59%		72,00%		57,71%		38,96%		36,88%		34,17%		85,59%



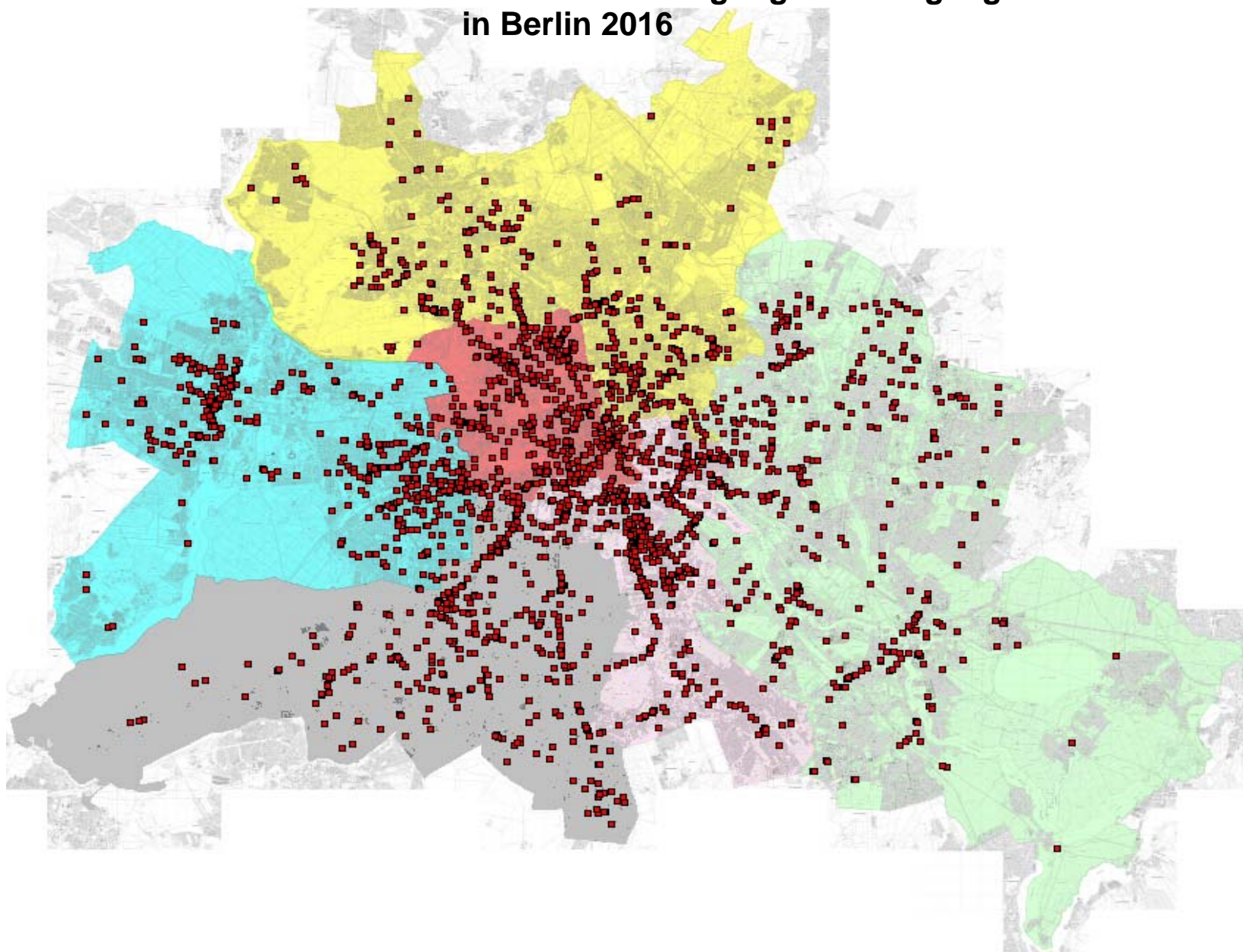
**Fußgängerbeteiligung an VU nach Altersgruppen  
in Berlin  
2016**

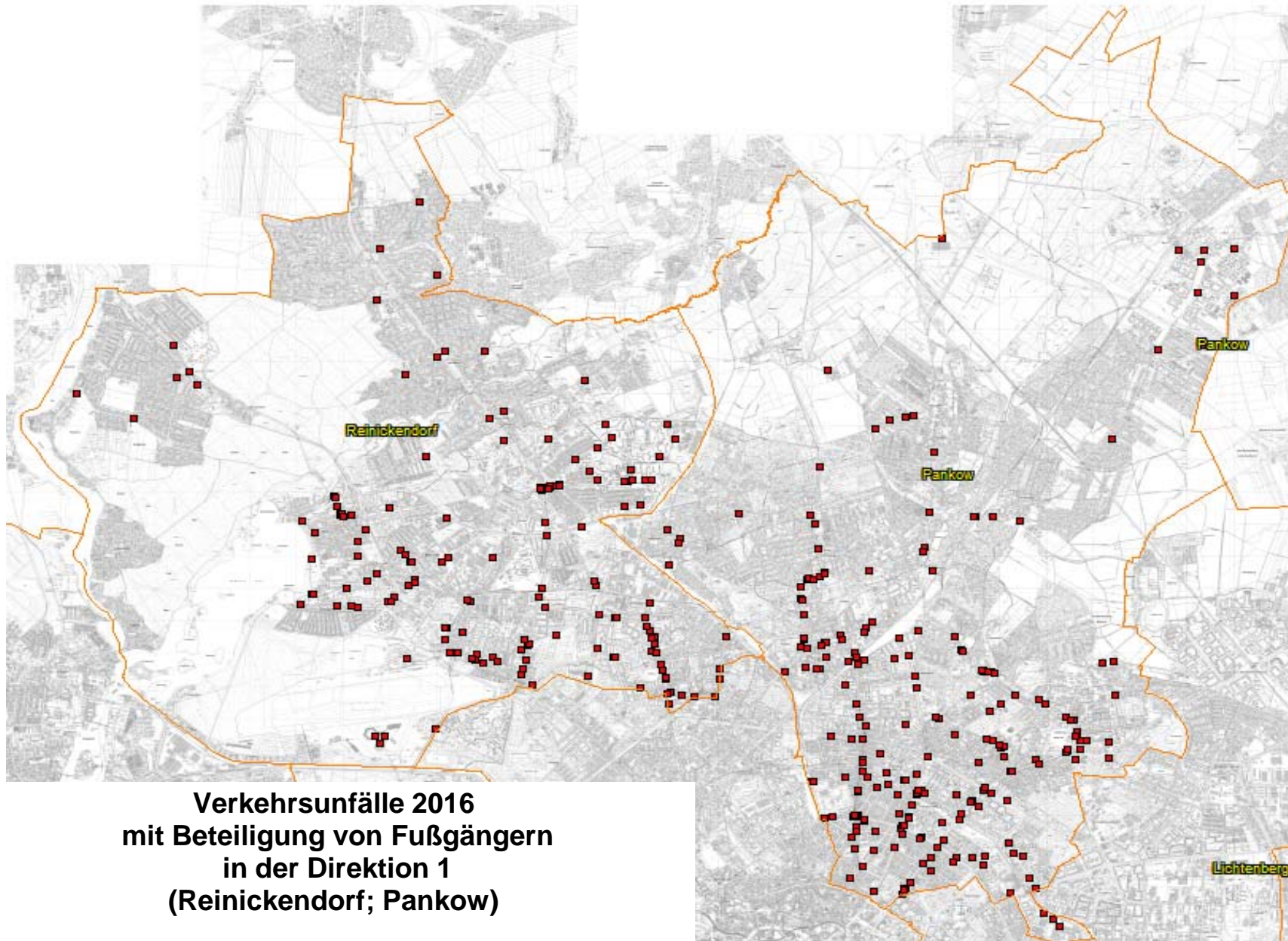


**Fußgänger als Verursacher nach Altersgruppen  
in Berlin  
2016**



## Übersicht der Verkehrsunfälle mit Beteiligung von Fußgängern in Berlin 2016





**Unfallörtlichkeiten von Fußgängerkehrsunfällen  
in der Direktion 1  
nach Bezirken (alt) und Polizeiabschnitten**

Pol. Abschnitt	Bezirk (alt)	Ort	Anzahl VU
11	RD	AM BORSIGTURM	1
		AROSER ALLEE / LINDAUER ALLEE	2
		AUGUSTE-VIKTORIA-ALLEE / HUMBOLDTSTR. / OLLENHAUERSTR.	2
		BERLINER STR.	1
		BERLINER STR. / EGELLSSTR. / WITTESTR.	1
		BERLINER STR. / VEITSTR.	1
		BERNAUER STR.	3
		EICHBORNDAMM	1
		HOLZHAUSER STR.	4
		HOLZHAUSER STR. / WITTESTR.	1
		NEHEIMER STR.	1
		OLLENHAUERSTR.	3
		ROEDERNALLEE	2
		SCHARNWEBERSTR.	3
		ALT-HEILIGENSEE	1
		AROSER ALLEE / EMMENTALER STR. / GOTTHARDSTR.	2
		AUGUSTE-VIKTORIA-ALLEE	3
		BERNAUER STR. / STERKRADER STR.	1
		CONRADSTR. / ERNSTSTR.	2
		DAMKITZSTR.	1
		HECHELSTR.	1
		HUMBOLDTSTR.	1
		LINDAUER ALLEE	1
		LINDAUER ALLEE / ROEDERNALLEE / TEICHSTR.	1
		ALT-TEGEL	1
		AM NORDGRABEN	1
		ANTONIENSTR. / WITTESTR.	1
		AUGUSTE-VIKTORIA-ALLEE / EICHBORNDAMM	1
		GENERAL-BARBY-STR.	1
		TEICHSTR.	1
		BUDDESTR.	1
		CONRADSTR.	2
		GENERAL-BARBY-STR. / SCHARNWEBERSTR.	1
		EICHBORNDAMM / WALDSTR. / WITTESTR.	1
		HOLZHAUSER STR. / MIRAISTR.	2
		KIEFHEIDER WEG / RUPPNER CHAUSSEE	1
		EICHBORNDAMM / SCHARNWEBERSTR. / A 111 BAB AUTOBAHNZUBRINGER HAMBURG / 111 AS EI	1
		KURT-SCHUMACHER-DAMM / OLLENHAUERSTR. / SCHARNWEBERSTR. / KURT-SCHUMACHER-PLATZ	1
		BERLINER STR. / BERNAUER STR. / HOLZHAUSER STR. / SEIDELSTR. / BERNHARD-LICHTENB	2
		ANTONIENSTR. / SCHARNWEBERSTR. / A 111 BAB AUTOBAHNZUBRINGER HAMBURG / 111 AS EI	1
		BERLINER STR. / KAROLINENSTR. / SCHLOßSTR. / AM TEGELER HAFEN	4
		KAROLINENSTR.	1
		KURT-SCHUMACHER-DAMM / ARISTIDE-BRIAND-BRÜCKE	1
		AN DER MÜHLE / KAROLINENSTR. / WAIDMANNSLUSTER DAMM / FLIEßBRÜCKE	2
		FLUGHAFEN TEGEL	3
		GOTTHARDSTR. / KAPWEG / SCHARNWEBERSTR.	1
		SCHILLINGSTR.	1
		ZOBELTITZSTR.	1
		FRIEDRICH-KARL-STR. / OLLENHAUERSTR.	1
		BIEDENKOPFER STR.	1
BORSIGDAMM	1		
NAMSLAUSTR. / STERKRADER STR.	1		
EGIDYSTR. / WAIDMANNSLUSTER DAMM	1		

**Unfallörtlichkeiten von Fußgängerkehrsunfällen  
in der Direktion 1  
nach Bezirken (alt) und Polizeiabschnitten**

Pol. Abschnitt	Bezirk (alt)	Ort	2016	Anzahl VU
11	RD	MARZAHNSTR.		1
		RUE JOSEPH LE BRIX / AVENUE JEAN MERMOZ		1
		SCHULZENDORFER STR.		1
		TEGELER HAFEN		1
		KÖNIGSWEG / BERNSTORFFSTR.		1
		SEPTIMERSTR.		1
		AM DACHSBAU / HEILIGENSEESTR.		1
		BISONWEG		1
		BORSIGDAMM / NEHEIMER STR. / UFERPROMENADE BORSIGDAMM		1
Verkehrsunfälle im Bezirk RD				87
Verkehrsunfälle im Polizeiabschnitt 11				87
12	RD	DANNENWALDER WEG		1
		DANNENWALDER WEG / TREUENBRIETZENER STR. / WILHELMSRUHER DAMM		1
		EICHHORSTER WEG		1
		EMMENTALER STR.		1
		EMMENTALER STR. / RESIDENZSTR.		1
		FINSTERWALDER STR.		1
		FROHNAUER STR.		1
		HEINSESTR.		1
		HOPPESTR. / PROVINZSTR.		1
		MARKSTR.		1
		MARKSTR. / PANKOWER ALLEE / RESIDENZSTR.		3
		ORANIENBURGER STR.		2
		ORANIENDAMM		1
		PROVINZSTR.		1
		SENFENBERGER RING		2
		AM VIERRUTENBERG / ZABEL-KRÜGER-DAMM		1
		EICHHORSTER WEG / WITTENAUER STR.		1
		MARKSTR. / WALDERSEESTR.		1
		ORANIENBURGER CHAUSSEE / SCHÖNFLIEßER STR.		1
		RESIDENZSTR.		5
		RESIDENZSTR. / RORSCHACHER ZEILE		1
		RESIDENZSTR. / SIMMELSTR.		1
		WILHELMSRUHER DAMM		14
		ALT-WITTENAU / ORANIENBURGER STR.		1
		AM NORDGRABEN		1
		DRONTHEIMER STR. / RITTERLANDWEG / SOLDINER STR. / PROVINZSTR.		1
		HERMSDORFER DAMM		1
		DANNENWALDER WEG / TRAMPER WEG		1
		QUICKBORNER STR.		2
		GLIENICKER STR.		1
		AM NORDGRABEN / ORANIENBURGER STR. / ORANIENBURGER BRÜCKE		1
		HÄBLINGERWEG / MARKSTR.		1
		KÜHLEWEINSTR. / REGINHARDSTR.		1
		DEUTSCHE STR.		1
		JEAN-JAURÈS-STR.		1
		KOPENHAGENER STR.		1
		WAIDMANNSLUSTER DAMM / JEAN-JAURÈS-STR.		1
		RASCHDORFFSTR. / RESIDENZSTR. / THATERSTR.		1
		HOLLÄNDERSTR.		1
		EICHHORSTER WEG / FINSTERWALDER STR.		1
		EICHBORNDAMM / ORANIENBURGER STR. / WILHELMSRUHER DAMM		5
BERTRAMSTR.		1		
FINSTERWALDER STR. / WELZOWER STEIG / FINSTERWALDER BRÜCKE		1		
HOLZSTR. / LETTEALLEE / PROVINZSTR.		1		
SENHEIMER STR. / ZELTINGER STR.		1		

**Unfallörtlichkeiten von Fußgängerkehrsunfällen  
in der Direktion 1  
nach Bezirken (alt) und Polizeiabschnitten**

Pol. Abschnitt	Bezirk (alt)	Ort	2016	Anzahl VU
12	RD	TREUENBRIETZENER STR. / WESENDORFER STR.		1
		BLUNCKSTR. / OLLENHAUERSTR. / ORANIENBURGER STR.		1
		ENKIRCHER STR. / FÜRSTENDAMM / LANGOHRZEILE		1
		EICHHORSTER WEG / SAGRITZER WEG		1
	Verkehrsunfälle im Bezirk RD			75
Verkehrsunfälle im Polizeiabschnitt 12				75
13	PK	BERLINER STR.		1
		BERLINER STR. / FLORASTR.		1
		BERLINER STR. / GRANITZSTR. / KISSINGENSTR.		1
		BERLINER STR. / HADLICHSTR.		1
		BREITE STR.		6
		BUCHHOLZER STR.		1
		DAMEROWSTR. / HADLICHSTR. / STIFTSWEG / BREITE STR.		1
		GRABBEALLEE		2
		GRANITZSTR.		3
		GÜLLWEG / WALDSTR. / HERMANN-HESSE-STR.		1
		HAUPTSTR.		1
		KASTANIENALLEE		1
		MÜHLENSTR.		1
		MÜHLENSTR. / BREITE STR.		2
		PANKOWER STR. / PASEWALKER STR.		1
		PASEWALKER STR.		1
		PRENZLAUER PROMENADE		2
		WOLLANKSTR. / BREHMESTR. / SCHULZESTR.		1
		ARNOUXSTR. / ROSENTHALER WEG		1
		WOLLANKSTR.		1
		HERMANN-HESSE-STR.		3
		CUNISTR. / ROSENTHALER WEG		1
		DIETZGENSTR.		2
		ESPLANADE		1
		KREUZSTR. / PARKSTR. / SCHÖNHOLZER STR.		1
		STIFTSWEG		1
		GRABBEALLEE / TSCHAIKOWSKISTR.		1
		MASURENSTR. / MÜHLENSTR.		1
		BEUTHSTR. / DIETZGENSTR. / PLATANENSTR.		1
		ESCHENGRABEN		1
		SCHÖNHOLZER STR.		1
		BLANKENBURGER STR. / DIETZGENSTR. / OSSIETZKYPLATZ		4
		BERLINER STR. / MÜHLENSTR. / TIROLER STR.		1
		KOPENHAGENER STR.		1
		KISSINGENSTR. / RETZBACHER WEG		1
		HUGENOTTENPLATZ		1
		ARKENBERGER DAMM		1
		FLORASTR.		3
		EDELWEIßSTR. / HAUPTSTR.		1
		GRABBEALLEE / PASTOR-NIEMÖLLER-PLATZ		1
KREUZSTR.		1		
KLOTHILDESTR. / ROLANDSTR.		1		
BINZSTR. / PRENZLAUER PROMENADE		2		
EINSIEDELRING		1		
FLORASTR. / HEYNSTR. / NEUE SCHÖNHOLZER STR.		1		
NORDENDSTR. / SCHÖNHAUSER STR.		2		
FORCHHEIMER STR. / KISSINGENPLATZ / KISSINGENSTR.		1		
NANTESSTR. / PETITWEG / ROSENTHALER WEG		1		
SCHILLERSTR. / UHLANDSTR.		1		
	Verkehrsunfälle im Bezirk PK			69

**Unfallörtlichkeiten von Fußgängerkehrsunfällen  
in der Direktion 1  
nach Bezirken (alt) und Polizeiabschnitten**

Pol. Abschnitt	Bezirk (alt)	Ort	2016	Anzahl VU	
Verkehrsunfälle im Polizeiabschnitt 13				69	
14	PK	LINDENBERGER WEG		1	
		WILTBERGSTR.		2	
		SCHWANEBECKER CHAUSSEE		1	
		KAROWER CHAUSSEE / ROBERT-RÖSSLE-STR. / WOLFGANG-HEINZ-STR.		1	
		ALT-BUCH / KAROWER STR. / SCHLOSSPARK BUCH		1	
	Verkehrsunfälle im Bezirk PK				6
	WS	AM STEINBERG		1	
		BAHNHOFSTR.		3	
		BERLINER ALLEE		1	
		BUSCHALLEE		2	
		HANSASTR.		1	
		PISTORIUSSTR.		2	
		RENNBAHNSTR.		2	
		ROMAIN-ROLLAND-STR.		8	
		SMETANASTR. / BERLINER ALLEE		1	
		BLANKENBURGER PFLASTERWEG / HEINERSDORFER STR.		1	
		GUSTAV-ADOLF-STR.		1	
		HEINERSDORFER STR. / PISTORIUSSTR.		1	
		LIEBERMANNSTR. / PIESPORTER STR.		1	
		BAHNHOFSTR. / RUDELSBURGSTR.		1	
		BERNKASTELER STR. / GROBE SEESTR. / RENNBahnSTR. / BERLINER ALLEE		2	
FALKENBERGER STR. / BERLINER ALLEE			2		
BEHAIMSTR. / MIRBACHPLATZ			1		
BUCHER CHAUSSEE			1		
INDIRA-GANDHI-STR. / BERLINER ALLEE			3		
PIESPORTER STR. / DARßER STR.			1		
ANTONPLATZ / LANGHANSSTR. / BERLINER ALLEE			1		
AM STEINBERG / HEINERSDORFER STR.			1		
CHARLOTTENBURGER STR. / GUSTAV-ADOLF-STR.			1		
GARTENSTR.			2		
MALCHOWER CHAUSSEE			1		
STREUSTR.			1		
GÜNTER-LITFIN-STR. / AMALIENSTR. / GUSTAV-ADOLF-STR.			1		
BERLINER ALLEE / BERLINER ALLEE			1		
MIRBACHPLATZ / PISTORIUSSTR.			2		
BUSCHALLEE / GARTENSTR.			1		
PASEDAGPLATZ / RENNBahnSTR.			2		
SIEDLUNGSRING			1		
BÖRNSTR. / CHARLOTTENBURGER STR. / MAX-STEINKE-STR. / PISTORIUSPLATZ			1		
ROMAIN-ROLLAND-STR. / STRAßE 16		2			
ROMAIN-ROLLAND-STR. / TINIUSSTR.		1			
GÄBLERSTR. / GUSTAV-ADOLF-STR. / KGA FRIEDEN (ENDE)		1			
PISTORIUSSTR. / ROELCKESTR.		1			
STRASSE 48		1			
Verkehrsunfälle im Bezirk WS				58	
Verkehrsunfälle im Polizeiabschnitt 14				64	
15	PB	BERLINER STR.		1	
		BORNHOLMER STR. / SCHÖNHAUSER ALLEE / WISBYER STR.		1	
		DANZIGER STR. / EBERSWALDER STR. / KASTANIENALLEE / PAPPELALLEE / SCHÖNHAUSER AL		7	
		DANZIGER STR. / KNAACKSTR. / LYCHENER STR.		1	
		EBERSWALDER STR.		1	
		GLEIMSTR. / CANTIANSTR. / RHINOWER STR.		1	
		GRELLSTR. / PRENZLAUER ALLEE / WICHERTSTR.		1	
		PRENZLAUER ALLEE		2	

**Unfallörtlichkeiten von Fußgängerkehrsunfällen  
in der Direktion 1  
nach Bezirken (alt) und Polizeiabschnitten**

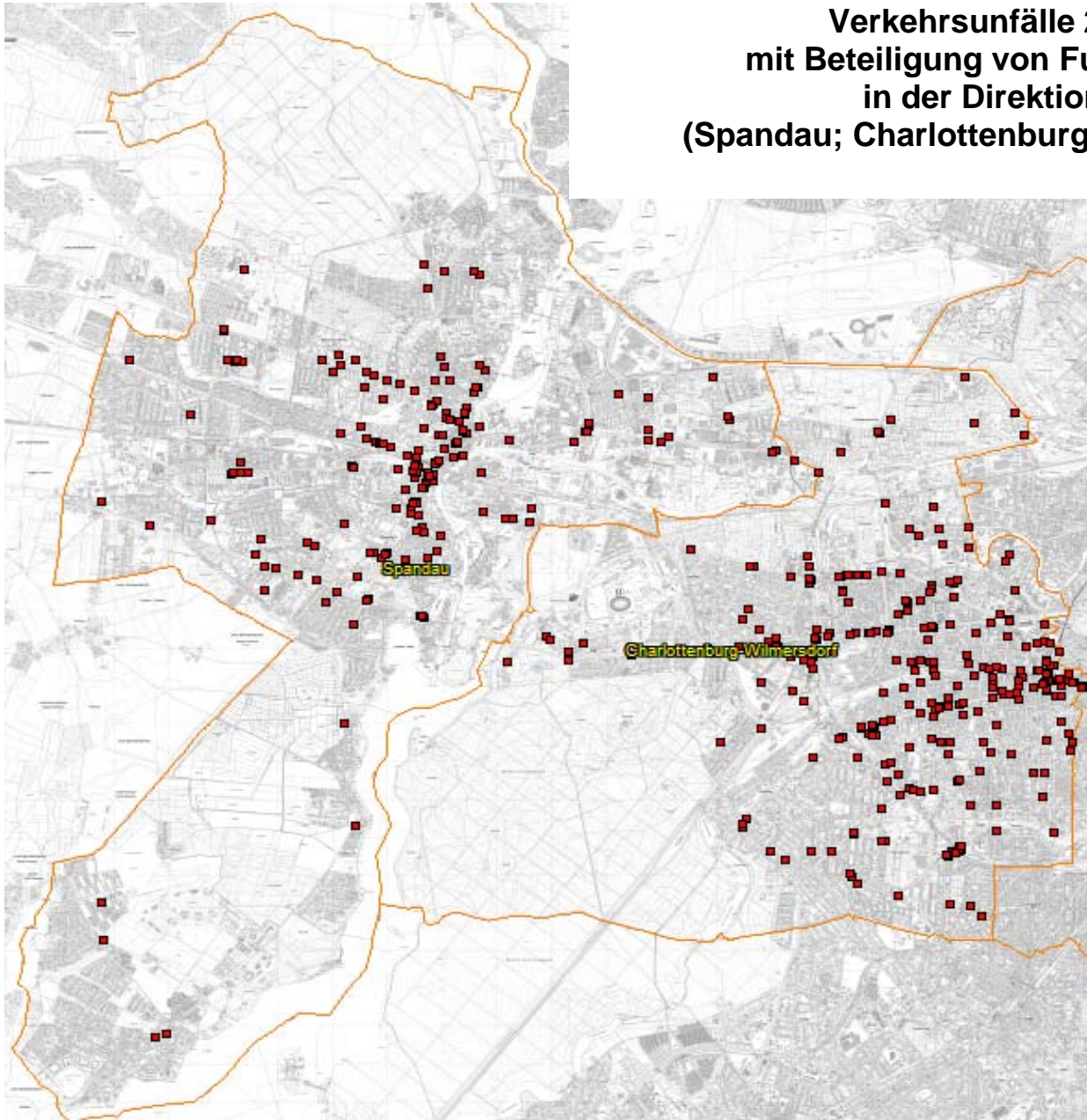
Pol. Abschnitt	Bezirk (alt)	Ort	2016	Anzahl VU
15	PB	SCHÖNHAUSER ALLEE		6
		BORNHOLMER STR. / GOTLANDSTR. / SEELOWER STR.		1
		DUNCKERSTR. / STARGARDER STR.		1
		ERICH-WEINERT-STR.		1
		KNAACKSTR. / KOLLWITZSTR.		1
		BUCHHOLZER STR. / MILASTR. / SCHÖNHAUSER ALLEE		1
		CHORINER STR.		1
		LYCHENER STR.		1
		BORNHOLMER STR. / DRIESENER STR. / NORDKAPSTR.		1
		GREIFENHAGENER STR. / STARGARDER STR.		1
		PAPPELALLEE		1
		FEHRBELLINER STR. / SCHÖNHAUSER ALLEE		1
		DUNCKERSTR. / WICHERTSTR.		2
		KOLLWITZSTR. / METZER STR.		1
		BERNAUER STR. / EBERSWALDER STR. / SCHWEDTER STR.		1
		KNAACKSTR.		1
		GLEIMTUNNEL / GLEIMSTR. / SCHWEDTER STR.		2
		ERICH-WEINERT-STR. / GREIFENHAGENER STR.		1
		SREDZKISTR.		1
		RAUMERSTR. / SENEFELDERSTR.		1
		SCHÖNHAUSER ALLEE / WICHERTSTR. / SCHIVELBEINER STR. (ENDE)		1
OSTSEESTR. / PRENZLAUER ALLEE / PRENZLAUER PROMENADE / WISBYER STR.		1		
STAHLHEIMER STR.		1		
Verkehrsunfälle im Bezirk PB				45
Verkehrsunfälle im Polizeiabschnitt 15				45
16	PB	CONRAD-BLENKLE-STR.		1
		DANZIGER STR. / GREIFSWALDER STR.		1
		DANZIGER STR. / PRENZLAUER ALLEE		3
		DIESTERWEGSTR. / PRENZLAUER ALLEE / STARGARDER STR.		1
		ERICH-WEINERT-STR. / GREIFSWALDER STR. / THOMAS-MANN-STR.		2
		GREIFSWALDER STR.		7
		GREIFSWALDER STR. / HUFELANDSTR. / MARIENBURGER STR.		2
		GREIFSWALDER STR. / MICHELANGELOSTR. / OSTSEESTR.		2
		KNIPRODESTR.		1
		MICHELANGELOSTR. / HANNS-EISLER-STR.		1
		PRENZLAUER ALLEE		1
		STORKOWER STR.		3
		STORKOWER STR. / LANDSBERGER ALLEE		1
		DANZIGER STR. / BÖTZOWSTR.		1
		FRÖBELSTR. / PRENZLAUER ALLEE / RAUMERSTR.		1
		MARIENBURGER STR. / PRENZLAUER ALLEE / WÖRTHER STR.		1
		MICHELANGELOSTR.		1
		BÖTZOWSTR.		1
		THOMAS-MANN-STR. / HANNS-EISLER-STR.		1
		DANZIGER STR. / WINSSTR.		2
		HERMANN-BLANKENSTEIN-STR.		2
		LILLI-HENOCH-STR.		1
		FRITZ-RIEDEL-STR.		1
		JOHN-SCHEHR-STR.		1
		OTTO-BRAUN-STR. / AM FRIEDRICHSHAIN / GREIFSWALDER STR. / PRENZLAUER BERG / PLAT		1
		GREIFSWALDER STR. / GRELLSTR. / STORKOWER STR.		1
		STORKOWER STR. / SYRINGENWEG		1
GRELLSTR.		2		
PRENZLAUER ALLEE / PRENZLAUER BERG / SAARBRÜCKER STR.		1		
AUGUST-LINDEMANN-STR.		1		



**Unfallörtlichkeiten von Fußgängerkehrsunfällen  
in der Direktion 1  
nach Bezirken (alt) und Polizeiabschnitten**

<b>Pol. Abschnitt</b>	<b>Bezirk (alt)</b>	<b>Ort</b>	<b>Anzahl VU</b>
		<b>2016</b>	
16	PB	ERICH-WEINERT-STR. / NAUGARDER STR.	1
		ESMARCHSTR. / HUFELANDSTR.	1
		WINSSTR.	1
		FRÖBELSTR.	1
	Verkehrsunfälle im Bezirk PB		
Verkehrsunfälle im Polizeiabschnitt 16			50
Gesamtergebnis			390

**Verkehrsunfälle 2016  
mit Beteiligung von Fußgängern  
in der Direktion 2  
(Spandau; Charlottenburg/Wilmersdorf)**



**Unfallörtlichkeiten von Fußgängerkehrsunfällen  
in der Direktion 2  
nach Bezirken (alt) und Polizeiabschnitten**

Pol.Abschnitt	Bezirk (alt)	Ort	2016	Anzahl
21	SP	ALTSTÄDTER RING / MORITZSTR.		1
		AM BAHNHOF SPANDAU		3
		AM JULIUSTURM / CARL-SCHURZ-STR. / HAVELSTR. / HOHER STEINWEG		1
		BREITE STR.		1
		CARL-SCHURZ-STR.		2
		DALLGOWER STR. / PETZOLDTWEG / SEEGEFELDER STR.		2
		FALKENSEER CHAUSSEE		2
		FALKENSEER CHAUSSEE / STADTRANDSTR.		3
		FALKENSEER DAMM / FLANKENSCHANZE		4
		NEUENDORFER STR.		2
		NONNENDAMMALLEE		2
		ROHRDAMM		3
		SCHÖNWALDER STR.		1
		SEEGEFELDER STR.		5
		STADTRANDSTR.		1
		STRABBURGER STR.		1
		AM JULIUSTURM		3
		BURSCHEIDER WEG / HASELHORSTER DAMM		1
		FALKENSEER CHAUSSEE / SIEGENER STR. / WESTERWALDSTR.		1
		FALKENSEER CHAUSSEE / ZWEIBRÜCKER STR.		1
		GALENSTR.		1
		IM SPEKTEFELD		3
		KLOSTERSTR.		1
		MORITZSTR.		1
		DAUMSTR.		1
		FALKENSEER CHAUSSEE / ZEPPELINSTR.		1
		FREIHEIT		1
		LYNARSTR.		1
		NEUENDORFER STR. / TRIFTSTR.		1
		SIEGENER STR.		1
		ASKANIERRING / FALKENSEER DAMM		1
		BISMARCKSTR. / FLANKENSCHANZE		1
		BISMARCKSTR. / NEUENDORFER STR.		2
		LYNARSTR. / SCHÖNWALDER STR.		1
		SIEMENS DAMM		1
		WESTERWALDSTR.		1
		AN DER KAPPE / ZEPPELINSTR.		1
		HAUSKAVELWEG / IM SPEKTEFELD		1
		NONNENDAMMALLEE / OTTERNBUCHTSTR. / PAULSTERNSTR.		1
		CAUTIUSSTR.		2
		NEUENDORFER STR. / FALKENSEER PLATZ		1
		FRIEDRICHSTR.		1
JÜDENSTR.		1		
NONNENDAMMALLEE / BOLTONSTR.		1		
CHARLOTTENSTR. / FISCHERSTR.		1		
FALKENSEER DAMM / FALKENSEER PLATZ		1		
ZWEIBRÜCKER STR.		1		
AM JULIUSTURM / DAUMSTR. / NONNENDAMMALLEE / FERDINAND-FRIEDENSBURG-PLATZ		3		
GALENSTR. / SEEGEFELDER STR. / AM BAHNHOF SPANDAU		2		
SIEMENS DAMM / WOHLRABEDAMM		1		
FELDSTR. / NEUENDORFER STR. / SCHÖNWALDER STR.		1		
JUNGFERNHEIDEWEG / NONNENDAMMALLEE / REISSTR. / SIEMENS DAMM		1		
RAUCHSTR. / STREITSTR.		1		

**Unfallörtlichkeiten von Fußgängerkehrsunfällen  
in der Direktion 2  
nach Bezirken (alt) und Polizeiabschnitten**

Pol.Abschnitt	Bezirk (alt)	Ort	2016	Anzahl
21	SP	CHARLOTTENBURGER CHAUSSEE / RUHLEBENER STR. / TELTOWER STR. / AN DEN FREIHEITSWI		2
		GALENSTR. / KEMMANNWEG / MÜNSINGER PARK		1
		ALTSTÄDTER RING / CARL-SCHURZ-STR. / KLOSTERSTR. / SEEGEFELDER STR. / STABHOLZGA		4
		FALKENSEER CHAUSSEE / HOHENZOLLERNRING		1
		DAUMSTR. / GARTENFELDER STR. / TELEGRAFENWEG		1
		GARTENFELDER STR.		1
		FALKENHAGENER STR.		1
		ELISABETHSTR. / SCHÖNWALDER STR.		2
		HAKENFELDER STR. / SCHÖNWALDER ALLEE / STADTPARK SPANDAU		1
		RUHLEBENER STR. / RUHLEBENER STR.		1
		EISWERDERSTR. / NEUENDORFER STR.		1
		HAINLEITWEG		1
		BORKZEILE / SEEGEFELDER STR.		1
		CARL-SCHURZ-STR. / MORITZSTR. / MARKT		2
		MÖGELDORFER WEG / SCHÖNWALDER ALLEE		1
		BUSCHHÜTTENER WEG / ZEPPELINSTR.		1
		GROENERSTR.		1
		MÖLLENTORDAMM		2
		Verkehrsunfälle im Bezirk SP		
Verkehrsunfälle im Polizeiabschnitt 21				105
22	SP	CHARLOTTENBURGER CHAUSSEE		1
	Verkehrsunfälle im Bezirk SP			1
22	CH	FÜRSTENBRUNNER WEG		2
		KAISERDAMM		1
		KÖNIGIN-ELISABETH-STR.		1
		LINDENALLEE / SPANDAUER DAMM		1
		MASURENALLEE		2
		MASURENALLEE / MESSEDAMM / NEUE KANTSTR.		2
		MESSEDAMM		5
		REICHSSSTR.		1
		SPANDAUER DAMM		2
		THEODOR-HEUSS-PLATZ		1
		FÜRSTENBRUNNER WEG / KÖNIGIN-ELISABETH-STR. / SPANDAUER DAMM		2
		HALEMWEG		1
		KAISERDAMM / KÖNIGIN-ELISABETH-STR. / MESSEDAMM		2
		HEERSTR. / TEUFELSSEESTR. / HEERSTRABENBRÜCKE		1
		FREDERICIASTR. / KÖNIGIN-ELISABETH-STR.		1
		ANGERBURGER ALLEE		1
		ESCHENALLEE / PLATANENALLEE		1
		KURT-SCHUMACHER-DAMM		1
		HALENSEESTR.		1
		HEERSTR. / SCHIRWINDTER ALLEE / SCHOLZPLATZ		1
		KIRSCHENALLEE / SPANDAUER DAMM		1
		AM RUPENHORN		1
		ROGNITZSTR.		1
		KURT-SCHUMACHER-DAMM / HECKERDAMM / A 111 BAB AUTOBAHNZUBRINGER HAMBURG / WELTLI		1
		ANGERBURGER ALLEE / THARAUER ALLEE		1
		MASURENALLEE / THEODOR-HEUSS-PLATZ		2
		LETTERHAUSWEG / NIKOLAUS-GROß-WEG / SIEMENS DAMM / A 100 BAB / 100 AD CHARLOTTENB		1
		LÄNDERALLEE		1
		ALEMANNENALLEE / HEERSTR.		1
		EICKAMPSTR.		1

**Unfallörtlichkeiten von Fußgängerkehrsunfällen  
in der Direktion 2  
nach Bezirken (alt) und Polizeiabschnitten**

Pol.Abschnitt	Bezirk (alt)	Ort	2016	Anzahl	
22	CH	KÜHLER WEG		1	
		ANGERBURGER ALLEE / SCHIRWINDTER ALLEE		1	
		HEERSTR. / KRANZALLEE / FLATOWALLEE		2	
		HEERSTR. / THEODOR-HEUSS-PLATZ		1	
		PASSENHEIMER STR. / SCOTTWEG / PASSENHEIMER BRÜCKE		1	
	Verkehrsunfälle im Bezirk CH				47
	WI	HAGENSTR.		2	
		KOENIGSALLEE		2	
		TEPLITZER STR.		1	
		HAGENSTR. / HUBERTUSBADER STR. / WILDPFAD		1	
	Verkehrsunfälle im Bezirk WI				7
Verkehrsunfälle im Polizeiabschnitt 22				55	
23	SP	BLASEWITZER RING / MAULBEERALLEE / SEEBURGER WEG		1	
		BRUNSBÜTTELER DAMM		4	
		BRUNSBÜTTELER DAMM / AM BAHNHOF SPANDAU		1	
		BRUNSBÜTTELER DAMM / KLOSTERSTR. / RUHLEBENER STR.		3	
		BRUNSBÜTTELER DAMM / WILHELMSHAVENER STR.		2	
		COSMARWEG		1	
		GATOWER STR. / HEERSTR.		1	
		HEERSTR.		4	
		HEERSTR. / MAGISTRATSWEG / SEMMELLÄNDERWEG		1	
		KLOSTERSTR. / SEDANSTR.		1	
		PICHELSDORFER STR.		2	
		RITTERFELDDAMM		1	
		RUHLEBENER STR.		2	
		SAKROWER LANDSTR.		2	
		SEEBURGER STR.		3	
		WILHELMSTR.		7	
		BRUNSBÜTTELER DAMM / MAGISTRATSWEG		1	
		BRUNSBÜTTELER DAMM / NAUENER STR.		2	
		HEERSTR. / WEIDENWEG		1	
		KLOSTERSTR.		1	
		KROWELSTR.		1	
		PILLNITZER WEG / MAGISTRATSWEG / MAULBEERALLEE		1	
		SEEGEFELDER WEG / ALFONS-LOEWE-STR.		1	
		ADAMSTR. / BETCKESTR. / PICHELSDORFER STR.		1	
		HEERSTR. / SANDSTR.		1	
		KLOSTERSTR. / SEEBURGER STR. / WILHELMSTR. / ZIEGELHOF		5	
		NENNHÄUSER DAMM		1	
		PICHELSDORFER STR. / SPANDAUER BURGWALL		1	
		LOSCHWITZER WEG		1	
		MAULBEERALLEE		1	
		MAGISTRATSWEG / NEUE STR. / OLDESLOER WEG		1	
		ALT-GATOW / GROß-GLIENICKER WEG / KLADOWER DAMM		1	
		METZER STR.		1	
		LEONARDO-DA-VINCI-STR.		1	
ALT-PICHELSDORF / HEERSTR. / PICHELSDORFER STR. / SÜDPARK		2			
BORKUMER STR. / WILHELMSHAVENER STR.		1			
MAREYZEILE		1			
SCHMIDT-KNOBELSDORF-STR. / WILHELMSTR. / MELANCHTHONPLATZ				2	
ADAMSTR.				1	
ALTONAER STR. / KLOSTERSTR.				2	
AM HEIDEBERG / HEIDEBERGPLAN				1	
FRANZSTR.				1	

**Unfallörtlichkeiten von Fußgängerkehrsunfällen  
in der Direktion 2  
nach Bezirken (alt) und Polizeiabschnitten**

Pol.Abschnitt	Bezirk (alt)	Ort	2016	Anzahl
23	SP	GATOWER STR.		2
		AM OMNIBUSHOF / WILHELMSTR.		1
		ELSFLEETHER WEG / JADEWEG		1
		Verkehrsunfälle im Bezirk SP		74
Verkehrsunfälle im Polizeiabschnitt 23				74
24	CH	ALT-LIETZOW		1
		AM HEIDEBUSCH		1
		BEHAIMSTR.		1
		BISMARCKSTR.		2
		BISMARCKSTR. / KAISERDAMM / SCHLOBSTR. / SUAREZSTR.		3
		BRANDENBURGISCHE STR. / KURFÜRSTENDAMM / LEWISHAMSTR.		1
		KAISERDAMM		5
		KAISERDAMM / SOPHIE-CHARLOTTEN-STR.		1
		KAISER-FRIEDRICH-STR.		2
		KAISER-FRIEDRICH-STR. / KANTSTR.		2
		KAISER-FRIEDRICH-STR. / LEWISHAMSTR. / STUTTGARTER PLATZ		1
		KAISER-FRIEDRICH-STR. / OTTO-SUHR-ALLEE / SPANDAUER DAMM / LUISENPLATZ		1
		KAISERIN-AUGUSTA-ALLEE		1
		KANTSTR.		1
		KRUMME STR. / WILMERSDORFER STR. / STUTTGARTER PLATZ		1
		KURFÜRSTENDAMM		4
		NIEBUHRSTR. / WILMERSDORFER STR.		1
		OLBERSSTR. / TEGELER WEG		1
		OTTO-SUHR-ALLEE / RICHARD-WAGNER-STR. / WINTERSTEINSTR. / RICHARD-WAGNER-PLATZ		2
		SCHILLERSTR. / WILMERSDORFER STR.		1
		SPANDAUER DAMM		3
		BISMARCKSTR. / WILMERSDORFER STR.		1
		DROYSENSTR. / GERVINUSSTR. / WINDSCHEIDSTR.		1
		KURFÜRSTENDAMM / LEIBNIZSTR.		2
		SAATWINKLER DAMM		1
		SCHLOBSTR. / SPANDAUER DAMM		1
		SOPHIE-CHARLOTTEN-STR.		2
		SOPHIE-CHARLOTTEN-STR. / SPANDAUER DAMM		2
		GAUßSTR. / OLBERSSTR. / LISE-MEITNER-STR.		1
		GIESEBRECHTSTR.		1
		QUEDLINBURGER STR.		1
		ALBRECHT-ACHILLES-STR. / DAHLMANNSTR. / KURFÜRSTENDAMM		1
		HAUBACHSTR. / KAISER-FRIEDRICH-STR.		1
		SPANDAUER DAMM / KLAUSENERPLATZ		1
		ALT-LIETZOW / WARBURGZEILE		1
		FRIEDRICH-OLBRICHT-DAMM / SAATWINKLER DAMM		1
		LEWISHAMSTR. / WILMERSDORFER STR.		1
		FRIEDRICH-OLBRICHT-DAMM		1
		FRITSCHESTR. / ZILLESTR.		1
		GERVINUSSTR. / HEILBRONNER STR. / HOLTZENDORFFSTR. / KRACAUERPLATZ		1
GOSLARER UFER / KAISERIN-AUGUSTA-ALLEE / KAISERIN-AUGUSTA-BRÜCKE		1		
KANTSTR. / WILMERSDORFER STR.		3		
OSNABRÜCKER STR. / TAUROGGENER STR.		1		
ROSCHERSTR.		1		
SEELINGSTR.		1		
DARWINSTR. / QUEDLINBURGER STR.		1		
HAUBACHSTR.		1		

**Unfallörtlichkeiten von Fußgängerkehrsunfällen  
in der Direktion 2  
nach Bezirken (alt) und Polizeiabschnitten**

Pol.Abschnitt	Bezirk (alt)	Ort	2016	Anzahl	
24	CH	GERVINUSSTR. / LEWISHAMSTR. / MOMMSENSTR.		1	
		KANTSTR. / WINDSCHEIDSTR.		1	
		RIEHLSTR.		1	
		ALT-LIETZOW / LÜDTGEWEG		1	
		MIERENDORFFSTR. / NORDHAUSER STR. / MIERENDORFFPLATZ		1	
		SAATWINKLER DAMM / EMMY-ZEHDEN-WEG		1	
		<b>Verkehrsunfälle im Bezirk CH</b>		<b>73</b>	
	WI	BRANDENBURGISCHE STR. / PAULSBORNER STR. / XANTENER STR.		1	
		KURFÜRSTENDAMM		1	
		WESTFÄLISCHE STR.		2	
		HEKTORSTR. / KURFÜRSTENDAMM		1	
		JOACHIM-FRIEDRICH-STR. / KURFÜRSTENDAMM / AGATHE-LASCH-PLATZ		1	
		JOHANN-SIGISMUND-STR. / KARLSRUHER STR. / KURFÜRSTENDAMM		1	
		JOHANN-SIGISMUND-STR. / WESTFÄLISCHE STR.		2	
	KURFÜRSTENDAMM / WESTFÄLISCHE STR.		2		
	<b>Verkehrsunfälle im Bezirk WI</b>		<b>11</b>		
	<b>Verkehrsunfälle im Polizeiabschnitt 24</b>			<b>84</b>	
	25	CH	BISMARCKSTR.		2
			BLEIBTREUSTR. / KANTSTR.		1
			BUDAPESTER STR.		1
ERNST-REUTER-PLATZ				1	
HARDENBERGPLATZ				1	
KANTSTR.				2	
KANTSTR. / LEIBNIZSTR.				1	
KANTSTR. / SAVIGNYPLATZ				1	
KANTSTR. / SCHLÜTERSTR.				1	
KANTSTR. / UHLANDSTR.				1	
KNESEBECKSTR. / KURFÜRSTENDAMM				1	
KURFÜRSTENDAMM				5	
OTTO-SUHR-ALLEE				1	
UHLANDSTR.				5	
HARDENBERGSTR.				1	
HERTZALLEE				2	
KNESEBECKSTR.				2	
MARBURGER STR. / TAUENTZIENSTR.				2	
WIELANDSTR.				1	
FASANENSTR.				1	
MOMMSENSTR.				1	
NÜRNBERGER STR. / TAUENTZIENSTR.				3	
SCHILLERSTR.				1	
AUGSBURGER STR.				1	
BLEIBTREUSTR. / NIEBUHRSTR.				1	
HELMHOLTZSTR. / MORSESTR.				1	
LEIBNIZSTR. / PESTALOZZISTR.				1	
LIETZENBURGER STR. / SCHLÜTERSTR. / OLIVAER PLATZ				1	
HARDENBERGSTR. / JEBENSSTR. / YVA-BOGEN				2	
KURFÜRSTENDAMM / UHLANDSTR.				1	
TAUENTZIENSTR.				1	
KANTSTR. / LOTTE-LENYA-BOGEN / YVA-BOGEN				1	
BLEIBTREUSTR. / KURFÜRSTENDAMM				1	
HARDENBERGSTR. / JOACHIMSTHALER STR. / HARDENBERGPLATZ				2	
JOACHIMSTHALER STR. / KURFÜRSTENDAMM / JOACHIMSTHALER PLATZ		3			
EINSTEINUFER / MARCHSTR. / MARCHBRÜCKE		1			
JOACHIMSTHALER STR.		1			

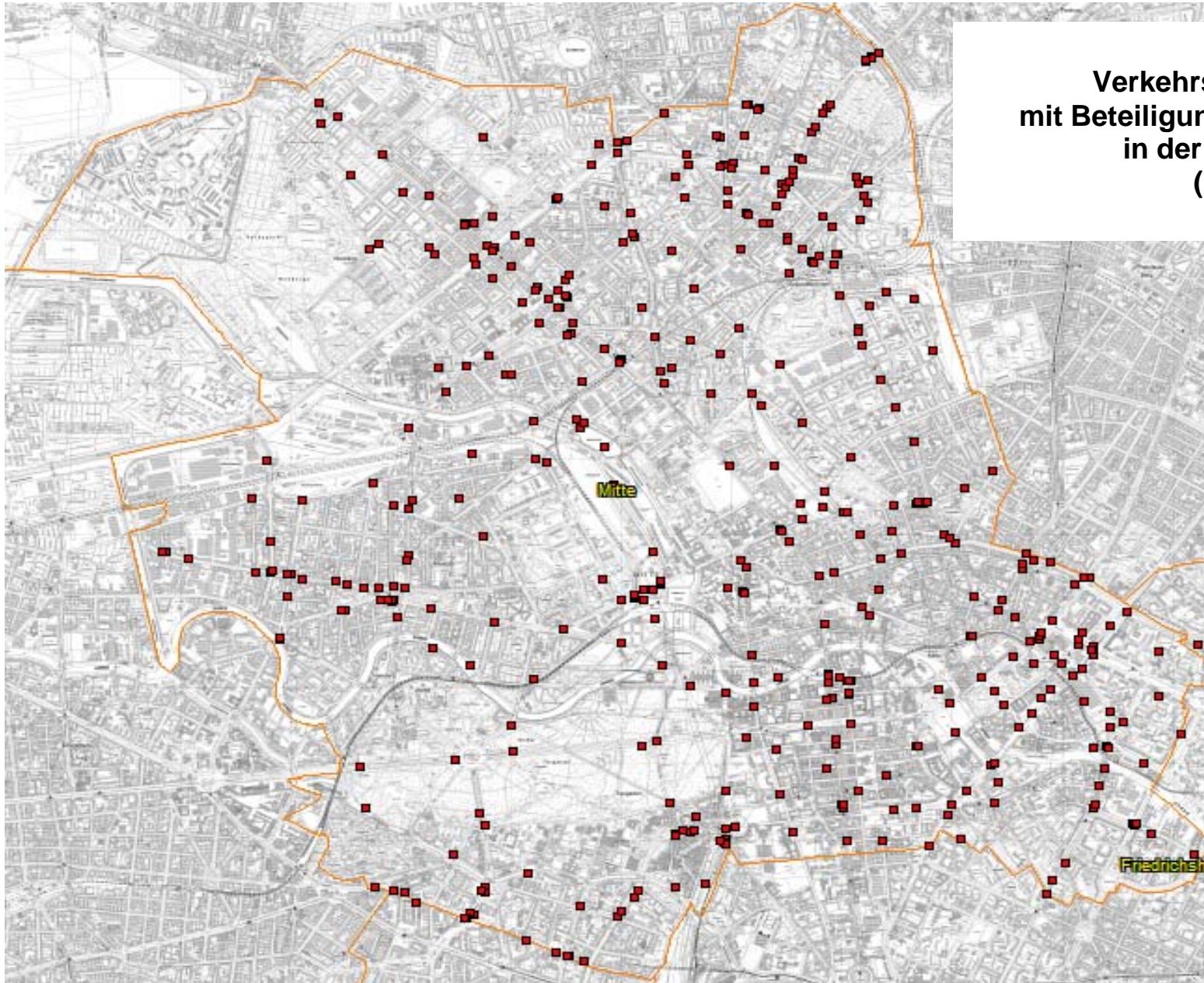
**Unfallörtlichkeiten von Fußgängerkehrsunfällen  
in der Direktion 2  
nach Bezirken (alt) und Polizeiabschnitten**

Pol.Abschnitt	Bezirk (alt)	Ort	2016	Anzahl
25	CH	KURFÜRSTENDAMM / RANKESTR. / TAUENTZIENSTR.		1
		STRABE DES 17. JUNI / ERNST-REUTER-PLATZ		2
		BLEIBTREUSTR.		1
		JOACHIMSTHALER STR. / KANTSTR.		2
		RANKESTR.		2
		BLEIBTREUSTR. / MOMMSENSTR.		1
		AUGSBURGER STR. / JOACHIMSTHALER STR.		1
		FASANENSTR. / MÜLLER-BRESLAU-STR.		1
		HALLERSTR.		1
Verkehrsunfälle im Bezirk CH				68
Verkehrsunfälle im Polizeiabschnitt 25				68
26	WI	BERKAER STR.		2
		BRANDENBURGISCHE STR. / KONSTANZER STR.		1
		CUNOSTR. / HOHENZOLLERNDAMM / WARMBRUNNER STR.		1
		DETMOLDER STR. / MECKLENBURGISCHE STR. / RUDOLSTÄDTER STR.		2
		ELGERSBURGER STR. / FORCKENBECKSTR. / HOHENZOLLERNDAMM		2
		GÜNTZELSTR. / LANDHAUSSTR.		1
		HOHENZOLLERNDAMM / UHLANDSTR.		1
		JOHANNISBERGER STR. / WIESBADENER STR.		1
		KURFÜRSTENDAMM		1
		MECKLENBURGISCHE STR.		4
		WIESBADENER STR.		1
		BORNIMER STR. / KURFÜRSTENDAMM / STORKWINKEL		1
		EMSER STR.		2
		FORCKENBECKSTR. / MECKLENBURGISCHE STR. / HEIDELBERGER PLATZ		2
		HOHENZOLLERNDAMM / SÄCHSISCHE STR.		1
		WESTFÄLISCHE STR.		1
		BERLINER STR.		1
		BREGENZER STR. / OLIVAER PLATZ		1
		HOHENZOLLERNDAMM / RUDOLSTÄDTER STR. / SEESENER STR.		1
		BERLINER STR. / BUNDESALLEE		1
		EISENZAHNSTR. / HOHENZOLLERNDAMM		1
		GEISBERGSTR. / NÜRNBERGER STR. / SCHAPERSTR. / SPICHERNSTR.		1
		MECKLENBURGISCHE STR. / HEIDELBERGER PLATZ		2
		BERLINER STR. / BLISSESTR. / BRANDENBURGISCHE STR.		1
		HOHENZOLLERNDAMM / A 100 BAB / HOHENZOLLERNDAMMBRÜCKE / 100 AS HOHENZOLLERNDAMM		1
		BALLENSTEDTER STR. / BRANDENBURGISCHE STR. / WITTELSBACHERSTR.		1
		HOHENZOLLERNDAMM		2
		BRIENNER STR. / HOHENZOLLERNDAMM / RUHRSTR.		2
		AUGUSTE-VIKTORIA-STR. / A 100 BAB / 100 AS KURFÜRSTEND (SÜDL T) EINF V AUG-VIKTO		1
		MOTZSTR.		1
		FORCKENBECKSTR.		1
		WARNEMÜNDER STR.		1
		BUNDESALLEE / GÜNTZELSTR.		1
		AHRWEILERSTR. / SÜDWESTKORSO		1
		NESTORSTR. / SEESENER STR.		1
		PRINZREGENTENSTR.		1
		KULMBACHER STR.		1
		SEESENER STR.		2
		BUNDESALLEE / HOHENZOLLERNDAMM / NACHODSTR.		1
		CUNOSTR. / FRIEDRICHSRUHER STR.		1
HEIDELBERGER PLATZ		1		



**Unfallörtlichkeiten von Fußgängerkehrsunfällen  
in der Direktion 2  
nach Bezirken (alt) und Polizeiabschnitten**

Pol.Abschnitt	Bezirk (alt)	Ort	2016	Anzahl
26	WI	BAMBERGER STR.		1
		KONSTANZER STR. / WITTELSBACHERSTR.		1
		MECKLENBURGISCHE STR. / WIESBADENER STR.		1
		RAVENSBERGER STR.		1
		SÄCHSISCHE STR. / ZÄHRINGERSTR.		1
		BERKAER STR. / EGERSTR. / HOHENZOLLERNDAMM		1
		BLISSESTR.		1
		CUNOSTR. / FORCKENBECKSTR.		1
	Verkehrsunfälle im Bezirk WI			61
Verkehrsunfälle im Polizeiabschnitt 26				61
Gesamtergebnis				447



**Verkehrsunfälle 2016  
mit Beteiligung von Fußgängern  
in der Direktion 3  
(Mitte)**

**Unfallörtlichkeiten von Fußgängerkehrsunfällen  
in der Direktion 3  
nach Bezirken (alt) und Polizeiabschnitten**

Pol. Abschnitt	Bezirk (alt)	ort	2016	Anzahl VU
31	MI	ALTE SCHÖNHAUSER STR. / MÜNZSTR. / NEUE SCHÖNHAUSER STR. / WEINMEISTERSTR.		1
		BERGSTR.		1
		BRUNNENSTR.		2
		CHAUSSEESTR.		2
		FRIEDRICHSTR. / REINHARDTSTR.		1
		GARTENSTR.		1
		GARTENSTR. / TORSTR. / KLEINE HAMBURGER STR.		1
		INVALIDENSTR.		4
		INVALIDENSTR. / AM NORDBAHNHOF		1
		ORANIENBURGER STR.		1
		TORSTR.		1
		TORSTR. / NOVALISSTR.		1
		AM ZWIRNGRABEN / AN DER SPANDAUER BRÜCKE / DIRCKSENSTR.		2
		AUGUSTSTR. / TUCHOLSKYSTR.		1
		GIPSSSTR. / GORMANNSTR. / ROSENTHALER STR. / WEINMEISTERSTR.		1
		TORSTR. / STRAßBURGER STR. / ZOLA STR.		1
		BRUNNENSTR. / INVALIDENSTR. / VETERANENSTR.		1
		FEHRBELLINER STR. / VETERANENSTR.		1
		KASTANIENALLEE		1
		LINIENSTR.		1
		LUISENSTR.		2
		SCHIFFBAUERDAMM		1
		CHAUSSEESTR. / INVALIDENSTR.		2
		ALTE SCHÖNHAUSER STR.		2
		GARTENSTR. / INVALIDENSTR.		1
		HANNOVERSCHE STR. / PLATZ VOR DEM NEUEN TOR / ROBERT-KOCH-PLATZ		1
		MARIENSTR. / LUISENSTR.		1
		INVALIDENSTR. / ELISABETHKIRCHSTR.		1
		BRUNNENSTR. / TORSTR. / ROSENTHALER PLATZ / ROSENTHALER STR. / WEINBERGSWEG		1
		CHAUSSEESTR. / FRIEDRICHSTR. / TORSTR. / HANNOVERSCHE STR. / ORANIENBURGER TOR		1
		BRUNNENSTR. / RHEINSBERGER STR.		1
		ALTE SCHÖNHAUSER STR. / LINIENSTR.		1
		CAROLINE-MICHAELIS-STR.		1
CHARITÉPLATZ		1		
CAROLINE-MICHAELIS-STR. / JULIE-WOLFHORN-STR. (ENDE)		1		
TORSTR. / ALTE SCHÖNHAUSER STR. / SCHÖNHAUSER ALLEE / ROSA-LUXEMBURG-STR.		2		
MAX-BEER-STR. / MÜNZSTR. / ROCHSTR. (ENDE)		1		
ROBERT-KOCH-PLATZ		1		
ELISABETH-SCHWARZHaupt-PLATZ		1		
TUCHOLSKYSTR.		1		
Verkehrsunfälle im Bezirk MI			50	
Verkehrsunfälle im Polizeiabschnitt 31			50	
32	MI	ALEXANDERPLATZ		2
		ALEXANDERSTR.		2
		AM LUSTGARTEN		1
		CHARLOTTENSTR. / UNTER DEN LINDEN		1
		DIRCKSENSTR. / KARL-LIEBKNECHT-STR.		1
		FISCHERINSEL		1
		FRIEDRICHSTR.		6
		GLINKASTR. / NEUSTÄDTISCHE KIRCHSTR. / UNTER DEN LINDEN		1
		GRUNERSTR.		4
		HOLZMARKTSTR.		1
		JANOWITZBRÜCKE / BRÜCKENSTR. / MÄRKISCHES UFER		1
		KARL-LIEBKNECHT-STR.		5

**Unfallörtlichkeiten von Fußgängerverkehrsunfällen  
in der Direktion 3  
nach Bezirken (alt) und Polizeiabschnitten**

Pol. Abschnitt	Bezirk (alt)	ort	2016	Anzahl VU
32	MI	KARL-LIEBKNECHT-STR. / SPANDAUER STR.		1
		LEIPZIGER STR.		1
		OTTO-BRAUN-STR.		1
		OTTO-BRAUN-STR. / MOLLSTR.		1
		POTSDAMER PLATZ		2
		PRINZENSTR. / SEBASTIANSTR. / HEINRICH-HEINE-STR.		1
		SPANDAUER STR.		1
		STRESEMANNSTR.		1
		TORSTR. / KARL-LIEBKNECHT-STR. / MOLLSTR. / PRENZLAUER ALLEE		3
		WILHELMSTR.		1
		ALEXANDERSTR. / GRUNERSTR.		1
		AM LUSTGARTEN / KARL-LIEBKNECHT-STR. / LUSTGARTEN		2
		BEHRENSTR.		1
		DIRCKSENSTR.		1
		FRIEDRICHSTR. / BEHRENSTR.		1
		FRIEDRICHSTR. / GEORGENSTR.		1
		KÖPENICKER STR. / BRÜCKENSTR. / HEINRICH-HEINE-STR.		2
		KURSTR. / WERDERSCHER MARKT		1
		DOROTHEENSTR. / FRIEDRICHSTR.		1
		JÄGERSTR.		1
		LEIPZIGER PLATZ		1
		SCHLOßPLATZ		1
		ALEXANDERSTR. / HOLZMARKTSTR. / STRALAUER STR.		2
		DOROTHEENSTR.		1
		KÖPENICKER STR.		1
		KÖPENICKER STR. / MICHAELKIRCHSTR.		3
		CHARLOTTENSTR. / MOHRENSTR.		1
		MARKGRAFENSTR.		1
		GRUNERSTR. / MOLKENMARKT / MÜHLENDAMM / SPANDAUER STR.		1
		BRÜCKENSTR. / RUNGESTR.		1
		WERDERSCHER MARKT		1
		EBERTSTR. / POTSDAMER PLATZ / LEIPZIGER PLATZ		1
		OTTO-BRAUN-STR. / ALEXANDERSTR. / KARL-MARX-ALLEE		3
		ALEXANDERSTR. / SCHICKLERSTR.		1
		BERNHARD-WEIß-STR. / ALEXANDERSTR.		2
		STRESEMANNSTR. / POTSDAMER PLATZ		1
		SCHILLINGSTR.		1
		AXEL-SPRINGER-STR. / ZIMMERSTR.		1
		BREITE STR. / GERTRAUDENSTR. / MÜHLENDAMM / FISCHERINSEL		4
		FRIEDRICHSTR. / SCHÜTZENSTR.		1
		GEORGENSTR. / PLANCKSTR.		3
		ALEXANDERSTR. / KARL-LIEBKNECHT-STR. / MEMHARDSTR.		1
		HEINRICH-HEINE-STR.		2
		TAUBENSTR.		1
		SPANDAUER STR. / RATHAUSSTR.		1
		AXEL-SPRINGER-STR. / BEUTHSTR.		1
		BEROLINASTR.		1
		FRIEDRICHSTR. / KRONENSTR.		2
		GONTARDSTR.		1
		KOMMANDANTENSTR. / BEUTHSTR.		1
		NEUE BLUMENSTR. / NEUE BLUMENSTR.		1
		ROLANDUFER		1
		DOROTHEENSTR. / CHARLOTTENSTR. / PLANCKSTR.		2
		GERTRAUDENBRÜCKE (SPREEKANAL)		1
		GRÜNSTRABENBRÜCKE / NEUE GRÜNSTR. / WALLSTR.		1
		JERUSALEMER STR. / LEIPZIGER STR.		1
		KÖPENICKER STR. / ENGELDAMM		1

**Unfallörtlichkeiten von Fußgängerverkehrsunfällen  
in der Direktion 3  
nach Bezirken (alt) und Polizeiabschnitten**

Pol. Abschnitt	Bezirk (alt)	ort	2016	Anzahl VU
32	MI	LEIPZIGER STR. / NIEDERWALLSTR. / SEYDELSTR. / SPITTELMARKT		1
		Verkehrsunfälle im Bezirk MI		103
	FH	LICHTENBERGER STR.		1
		PLATZ DER VEREINTEN NATIONEN		1
		Verkehrsunfälle im Bezirk FH		2
Verkehrsunfälle im Polizeiabschnitt 32				105
33	TG	ALT-MOABIT		7
		BEUSSELSTR.		1
		BEUSSELSTR. / HUTTENSTR. / TURMSTR.		3
		EUROPAPLATZ		1
		GOTZKOWSKYSTR. / LEVETZOWSTR.		1
		HUTTENSTR.		1
		INVALIDENSTR.		2
		LEHRTER STR.		2
		PUTLITZSTR.		1
		STENDALER STR.		1
		STROMSTR. / BUGENHAGENSTR.		1
		TURMSTR.		4
		HUTTENSTR. / UFNAUSTR.		2
		OLDENBURGER STR. / OTTOSTR. / TURMSTR.		1
		STROMSTR. / TURMSTR.		1
		WALDSTR.		1
		GOTZKOWSKYSTR. / ZWINGLISTR.		1
		ROSTOCKER STR. / SICKINGENSTR.		1
		HUTTENSTR. / WIEBESTR.		1
		BREMER STR. / QUITZOWSTR. / SIEMENSSTR.		1
		ALT-MOABIT / ELBERFELDER STR.		2
		WILSNACKER STR.		1
		BREDOWSTR. / TURMSTR.		1
		ESSENER STR. / STROMSTR.		1
		WESTHAFENSTR.		1
		WASHINGTONPLATZ		1
		NORDHAFENBRÜCKE		1
		ELLEN-EPSTEIN-STR.		1
		BIRKENSTR. / PUTLITZSTR. / STEPHANSTR. / STROMSTR.		1
		FRIEDRICH-KRAUSE-UFER		1
		LEHRTER STR. / CLARA-JASCHKE-STR. / INVALIDENSTR.		1
		PERLEBERGER STR. / STROMSTR.		1
		MINNA-CAUER-STR. / TUNNEL TIERGARTEN SPREEBOGEN / INVALIDENSTR. / TUNNEL TIERGAR		4
		GOTZKOWSKYSTR. / TURMSTR. / WALDSTR.		2
		PERLEBERGER STR. / ELLEN-EPSTEIN-STR.		1
		FRIEDRICH-LIST-UFER / HEIDESTR. / INVALIDENSTR.		2
GOTZKOWSKYSTR. / GOTZKOWSKYBRÜCKE		2		
HEIDESTR.		1		
HEIDESTR. / MINNA-CAUER-STR.		1		
BEUSSELSTR. / ZUFAHRTSTR. ZUM GROßMARKT		1		
BIRKENSTR. / WILHELMSHAVENER STR.		1		
		Verkehrsunfälle im Bezirk TG		62
Verkehrsunfälle im Polizeiabschnitt 33				62
34	MI	WILHELMSTR.		1
		FRIEDRICH-EBERT-PLATZ		1
		PARISER PLATZ		1
		EBERTSTR. / IN DEN MINISTERGÄRTEN		1
		DOROTHEENSTR. / WILHELMSTR.		1
		MARSCHALLBRÜCKE (SPREE) / SCHIFFBAUERDAMM / LUISENSTR.		1
		Verkehrsunfälle im Bezirk MI		6

**Unfallörtlichkeiten von Fußgängerkehrsunfällen  
in der Direktion 3  
nach Bezirken (alt) und Polizeiabschnitten**

Pol. Abschnitt	Bezirk (alt)	ort	2016	Anzahl VU
34	TG	ALT-MOABIT		2
		BUDAPESTER STR.		1
		GABRIELE-TERGIT-PROMENADE		1
		HOFJÄGERALLEE / KLINGELHÖFERSTR. / STÜLERSTR. / TIERGARTENSTR.		1
		KURFÜRSTENSTR.		5
		LÜTZOWSTR. / POTSDAMER STR.		2
		POTSDAMER STR.		3
		SCHILLSTR. / WICHMANNSTR. / LÜTZOWPLATZ		1
		STRABE DES 17. JUNI		1
		AN DER URANIA / KURFÜRSTENSTR. / SCHILLSTR.		5
		BISSINGZEILE / POTSDAMER STR.		1
		POTSDAMER STR. / VARIAN-FRY-STR.		5
		EICHHORNSTR. / POTSDAMER STR. / BEN-GURION-STR.		2
		KLOPSTOCKSTR. / STRABE DES 17. JUNI		1
		HOFJÄGERALLEE		1
		ANSBACHER STR. / BURGGRAFENSTR. / KURFÜRSTENSTR.		1
		SPREEWEG		1
		LÜNEBURGER STR.		1
		LÜTZOWPLATZ		2
		BAYREUTHER STR. / KURFÜRSTENSTR.		1
		CORNELIUSSTR. / STÜLERSTR. / CORNELIUSBRÜCKE		1
		KLUCKSTR. / LÜTZOWSTR.		1
		REICHPIETSCHUFER / GEORGE-C.-MARSHALL-BRÜCKE / TUNNEL TIERGARTEN SPREEBOGEN / TU		1
		ALT-MOABIT / CALVINSTR.		1
		TIERGARTENUFER		1
		BREMER WEG		1
		GROßER STERN / STRABE DES 17. JUNI		1
		LÜTZOWUFER		1
		STRABE DES 17. JUNI / YITZHAK-RABIN-STR.		1
		ALT-MOABIT / WERFTSTR. / INVALIDENSTR.		1
		BELLEVUESTR.		1
		HOLSTEINER UFER		1
		KONRAD-ADENAUER-STR. / PAUL-LÖBE-ALLEE		1
HELGOLÄNDER UFER		1		
TIERGARTENSTR. / KEMPERPLATZ / BEN-GURION-STR. / TUNNEL TIERGARTEN SPREEBOGEN /		1		
FROBENSTR. / KURFÜRSTENSTR.		2		
WILLY-BRANDT-STR. / OTTO-VON-BISMARCK-ALLEE		1		
Verkehrsunfälle im Bezirk TG				56
Verkehrsunfälle im Polizeiabschnitt 34				62
35	W	AMRUMER STR. / FÖHRER STR. / LUXEMBURGER STR. / TORFSTR.		1
		BARFUSSTR. / MÜLLERSTR. / TRANSVAALSTR.		1
		BURGSORFSTR. / MÜLLERSTR.		1
		KAMERUNER STR. / MÜLLERSTR.		2
		LINDOWER STR. / LYNARSTR. / MÜLLERSTR.		4
		LUXEMBURGER STR.		1
		MARKSTR. / REGINHARDSTR. / UNGARNSTR. / LOUISE-SCHROEDER-PLATZ		1
		MÜLLERSTR.		7
		MÜLLERSTR. / NAZARETHKIRCHSTR.		1
		MÜLLERSTR. / SEESTR.		3
		NAZARETHKIRCHSTR.		2
		OSLOER STR. / REINICKENDORFER STR. / SEESTR. / LOUISE-SCHROEDER-PLATZ		1
		REINICKENDORFER STR.		1
		REINICKENDORFER STR. / SCHULSTR.		2
		SCHULSTR.		3
		SEESTR.		3
TOGOSTR.		2		

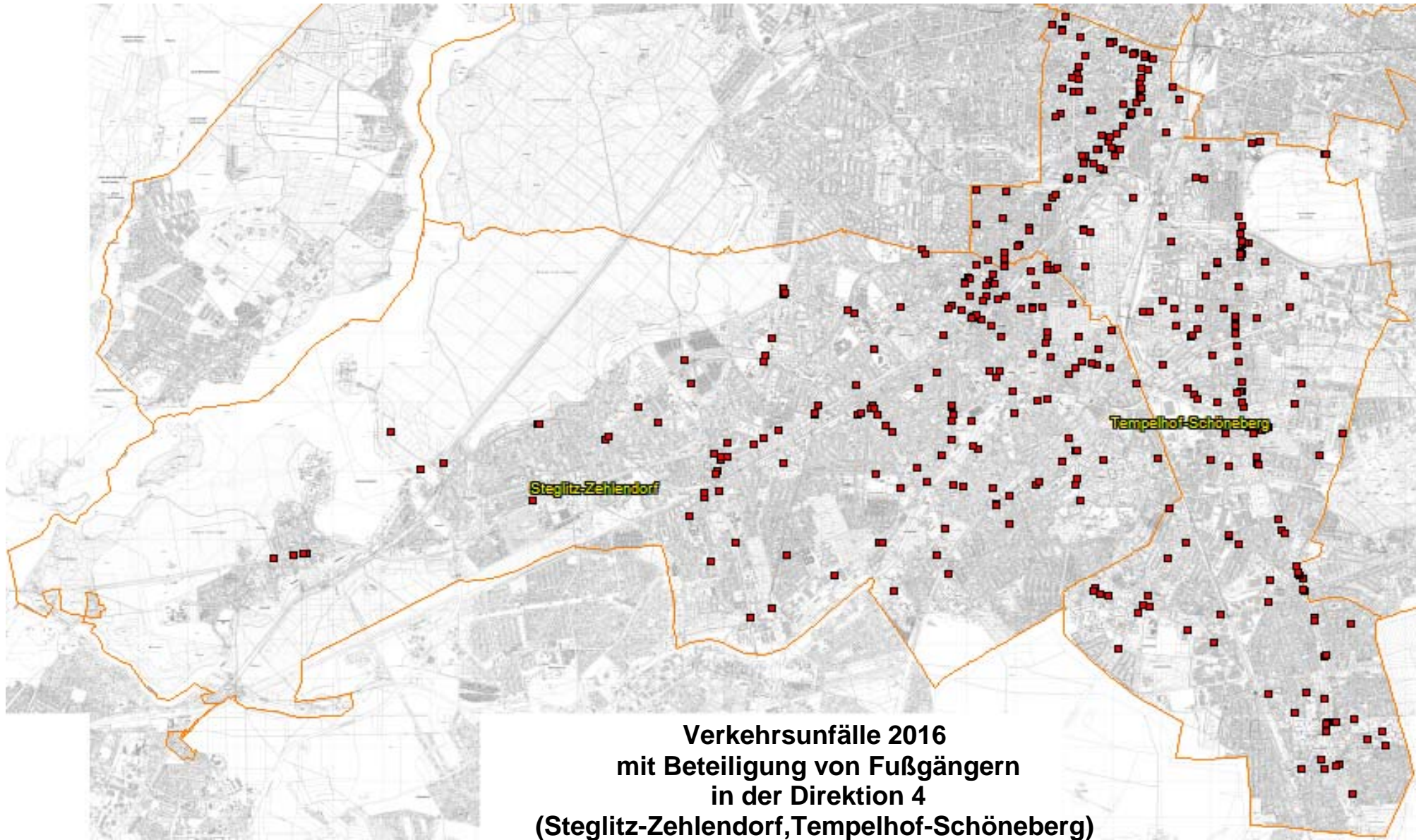
**Unfallörtlichkeiten von Fußgängerkehrsunfällen  
in der Direktion 3  
nach Bezirken (alt) und Polizeiabschnitten**

Pol. Abschnitt	Bezirk (alt)	ort	2016	Anzahl VU
35	V	AFRIKANISCHE STR. / TRANSVAALSTR.		1
		BRÜSSELER STR. / GENTER STR.		1
		FENNSTR. / REINICKENDORFER STR. / SCHÖNWALDER STR.		1
		TRANSVAALSTR.		1
		TRIFTSTR. / WILLDENOWSTR.		2
		BARFUSSTR. / BRISTOLSTR. / SCHWYZER STR.		1
		GENTER STR. / LÜDERITZSTR. / SEESTR.		2
		GENTER STR. / LUXEMBURGER STR.		1
		LUXEMBURGER STR. / MÜLLERSTR. / SCHULSTR.		1
		NAZARETHKIRCHSTR. / TURINER STR.		1
		REGINHARDSTR. / LOUISE-SCHROEDER-PLATZ		1
		SPRENGELSTR.		1
		UNGARNSTR.		2
		AMSTERDAMER STR. / TURINER STR.		1
		FENNSTR. / TEGELER STR.		2
		LYNARSTR. / SPARRSTR.		1
		OUDENARDE STR.		1
		AMSTERDAMER STR. / BRÜSSELER STR. / MÜLLERSTR.		1
		KAMERUNER STR. / TOGOSTR.		1
		AFRIKANISCHE STR.		1
		AFRIKANISCHE STR. / MÜLLERSTR.		1
		GENTER STR.		1
		INDISCHE STR. / OUDENARDE STR. / SEESTR. / WILHELM-HASENCLEVER-PLATZ		2
		REINICKENDORFER STR. / NETTELBECKPLATZ		1
		SAMOASTR. / SPRENGELSTR.		1
		BUCHSTR. / FÖHRER STR.		1
		SANSIBARSTR.		1
TEGELER STR.		1		
PASEWALKER STR. / PLANTAGENSTR.		1		
Verkehrsunfälle im Bezirk WD				70
Verkehrsunfälle im Polizeiabschnitt 35				70
36	V	BADSTR.		5
		BADSTR. / BÖTTGERSTR. / BEHMSTR.		3
		BADSTR. / EXERZIERSTR. / KOLONIESTR. / SCHWEDENSTR. / UFERSTR.		1
		BADSTR. / PANKSTR. / PRINZENALLEE		2
		BADSTR. / STETTINER STR.		1
		BEHMSTR.		1
		BERNAUER STR.		1
		BRUNNENSTR.		2
		DEMMINER STR. / USEDOMER STR. / BRUNNENSTR.		1
		DRONTHEIMER STR.		2
		DRONTHEIMER STR. / KOLONIESTR. / OSLOER STR.		3
		GARTENSTR.		1
		GRAUNSTR.		2
		GRÜNTALER STR. / OSLOER STR. / BORNHOLMER STR.		1
		KOLONIESTR.		2
		NORDBAHNSTR. / WOLLANKSTR.		1
		OSLOER STR. / PRINZENALLEE		2
		OSLOER STR. / SCHWEDENSTR.		1
		PANKSTR.		1
		PRINZENALLEE		6
		PUTBUSSE STR.		1
		REINICKENDORFER STR.		1
		SCHÖNWALDER STR.		1
		WOLLANKSTR.		3
		EXERZIERSTR.		1
		KOLONIESTR. / SOLDINER STR.		2

**Unfallörtlichkeiten von Fußgängerkehrsunfällen  
in der Direktion 3  
nach Bezirken (alt) und Polizeiabschnitten**

Pol. Abschnitt	Bezirk (alt)	ort	2016	Anzahl VU
36	W	OSLOER STR.		3
		PANKSTR. / WIESENSTR.		1
		PRINZENALLEE / SOLDINER STR.		2
		SOLDINER STR.		2
		BELLERMANNSTR. / PRINZENALLEE		1
		GERICHTSTR. / HOCHSTR. / NEUE HOCHSTR.		1
		GUSTAV-MEYER-ALLEE / RÜGENER STR. / BRUNNENSTR.		2
		RAMLERSTR. / SWINEMÜNDER STR.		1
		STEEGERSTR. / WOLLANKSTR.		2
		ZINGSTER STR. / BEHMSTR.		2
		GRENZSTR. / NEUE HOCHSTR. / SCHULZENDORFER STR.		1
		HEINZ-GALINSKI-STR.		1
		REGINHARDSTR.		1
		HOCHSTR. / WIESENSTR. / WIESENBRÜCKE		1
		BELLERMANNSTR. / GRÜNTALER STR.		1
		SCHERINGSTR. / GARTENSTR. / LIESENSTR.		1
		JULIE-WOLFTHORN-STR. / GARTENSTR. / BERNAUER STR.		1
		GUSTAV-MEYER-ALLEE / HUSSITENSTR. / SCHERINGSTR.		1
		OSLOER STR. / STOCKHOLMER STR. / TRAVEMÜNDER STR. / OSLOER-STRABEN-BRÜCKE		1
		BELLERMANNSTR. / EULERSTR.		1
		GERICHTSTR.		1
		FELDSTR. / ACKERSTR.		1
		KATTEGATSTR. / WOLLANKSTR.		2
		JÜLICHER STR.		2
		JÜLICHER STR. / BORNHOLMER STR.		1
		KLEVER STR.		1
		RAMLERSTR. / BRUNNENSTR.		1
		BÖTTGERSTR. / HOCHSTR. / HOCHSTRABENBRÜCKE		1
		BORNEMANNSTR.		1
				Verkehrsunfälle im Bezirk WD
		Verkehrsunfälle im Polizeiabschnitt 36		86
		Gesamtergebnis		435





**Unfallörtlichkeiten von Fußgängerkehrsunfällen  
in der Direktion 4  
nach Bezirken (alt) und Polizeiabschnitten**

Pol. Abschnitt	Bezirk (alt)	Ort	2016	Anzahl VU
41	SB	ANSBACHER STR.		1
		BÜLOWSTR. / FROBENSTR.		2
		GOEBENSTR. / PALLASSTR. / POTSDAMER STR.		1
		GROßGÖRSCHENSTR.		2
		GROßGÖRSCHENSTR. / HAUPTSTR. / POTSDAMER STR.		1
		GRUNEWALDSTR.		1
		HOHENSTAUFENSTR. / MARTIN-LUTHER-STR.		2
		MARTIN-LUTHER-STR. / WINTERFELDTSTR.		1
		POTSDAMER STR.		3
		YORCKSTR.		2
		AN DER URANIA / KLEISTSTR. / LIETZENBURGER STR. / MARTIN-LUTHER-STR.		1
		BARBAROSSASTR.		1
		BARBAROSSASTR. / MARTIN-LUTHER-STR.		1
		HOHENSTAUFENSTR.		1
		BÜLOWSTR. / NOLLENDORFPLATZ / ELSE-LASKER-SCHÜLER-STR.		1
		GRUNEWALDSTR. / HAUPTSTR. / LANGENSCHIEDTSTR.		1
		ALVENSLEBENSTR. / POTSDAMER STR. / WINTERFELDTSTR.		1
		MÜNCHENER STR.		1
		WITTENBERGPLATZ		1
		BÜLOWSTR. / ZIETENSTR.		1
		EISENACHER STR. / GRUNEWALDSTR.		2
		TAUENTZIENSTR.		1
		MOTZSTR.		1
		BÜLOWSTR. / POTSDAMER STR.		5
		NOLLENDORFPLATZ / KARL-HEINRICH-ULRICHS-STR.		2
		ANSBACHER STR. / TAUENTZIENSTR. / WITTENBERGPLATZ		1
BÜLOWSTR. / STEINMETZSTR.		1		
ALVENSLEBENSTR. / STEINMETZSTR.		1		
Verkehrsunfälle im Bezirk SB				40
Verkehrsunfälle im Polizeiabschnitt 41				40
42	SB	ALBERTSTR. / EISENACHER STR. / HAUPTSTR.		1
		ALBERTSTR. / FEURIGSTR.		2
		DOMINICUSSTR.		3
		DOMINICUSSTR. / EBERSSTR.		2
		DOMINICUSSTR. / HAUPTSTR.		1
		GRUNEWALDSTR.		1
		HAUPTSTR.		9
		RHEINSTR.		4
		SACHSENDAMM		1
		CRELLESTR. / KOLONNENSTR. / KAISER-WILHELM-PLATZ		1
		DOMINICUSSTR. / FEURIGSTR. / FRITZ-REUTER-STR.		1
		EBERSSTR.		3
		HÄHNELSTR. / HAUPTSTR. / SPONHOLZSTR.		1
		BUNDESALLEE		1
		EISENACHER STR.		1
		NORDMANNZEILE / RIEMENSCHNEIDERWEG / VORARLBERGER DAMM		1
		GRAZER DAMM / PETER-VISCHER-STR.		1
		HAUPTSTR. / HELMSTR.		2
		HAUPTSTR. / VORBERGSTR.		1
		BUNDESALLEE / RHEINSTR. / SCHLOßSTR. / SCHÖNEBERGER STR. / WALTHER-SCHREIBER-PLA		1
		CRELLESTR. / LANGENSCHIEDTSTR. / LANGENSCHIEDTBRÜCKE		1
		BUNDESALLEE / LEFÈVRESTR.		1
		GRAZER DAMM / VORARLBERGER DAMM / A 100 BAB / 100 AK SCHÖNEBERG EINF V GRAZER N		2

**Unfallörtlichkeiten von Fußgängerkehrsunfällen  
in der Direktion 4  
nach Bezirken (alt) und Polizeiabschnitten**

Pol. Abschnitt	Bezirk (alt)	Ort	2016	Anzahl VU
42	SB	HAUPTSTR. / KAISER-WILHELM-PLATZ		1
		HAUPTSTR. / WEXSTR. / A 100 BAB / INNSBRUCKER PLATZ / 100 AS INNSBRUCKER (ÖSTL T		2
		BUNDESALLEE / FRÖAUFSTR.		1
		PETER-VISCHER-STR.		1
		RHEINGAUSTR. / WIESBADENER STR.		1
		BAUTZENER STR.		1
		BORNSTR. / HACKERSTR.		1
		WILHELMSHÖHER STR. / FRIEDRICH-WILHELM-PLATZ		1
		SALZBURGER STR.		1
		GEßLERSTR.		1
		FEHLERSTR. / KREISAUER STR.		1
Verkehrsunfälle im Bezirk SB				54
Verkehrsunfälle im Polizeiabschnitt 42				54
43	ZD	ARGENTINISCHE ALLEE		1
		ARGENTINISCHE ALLEE / FISCHERHÜTTENSTR. / RAUWEILERSTEIG		1
		BERLINER STR. / CLAYALLEE / POTSDAMER STR. / Teltower Dam		2
		CLAYALLEE		1
		CLAYALLEE / GARYSTR.		1
		CLAYALLEE / KÖNIGIN-LUISE-STR. / IM JAGEN		1
		KÖNIGSTR.		2
		KÖNIGSTR. / MARTIN-BUBER-STR. / ONKEL-TOM-STR. / POTSDAMER STR.		2
		KRONPRINZESSINNENWEG		1
		TEL TOWER DAMM		6
		WASGENSTR.		1
		ARGENTINISCHE ALLEE / CLAYALLEE / SAARGEMÜNDER STR.		1
		ARGENTINISCHE ALLEE / LINDENTHALER ALLEE / MEXIKOPLATZ		1
		ADOLFSTR.		1
		ENDESTR. / KÖNIGSTR.		1
		WANNSEEBADWEG		1
		FISCHERHÜTTENSTR. / SVEN-HEDIN-STR.		1
		BREISGAUER STR.		2
		CAMPHAUSENSTR. / MACHNOWER STR.		1
		MACHNOWER STR. / SCHÖNOWER STR.		1
		CLAYALLEE / HÜTTENWEG		1
		ARGENTINISCHE ALLEE / ONKEL-TOM-STR.		2
KÖNIGSTR. / WERNERSTR.		2		
BERLEPSCHSTR.		1		
BORUSSENSTR. / SPANISCHE ALLEE / A 115 BAB AUTOBAHNZUBRINGER MAGDEBG/LEIPZ (AVUS		1		
		ONKEL-TOM-STR.		1
Verkehrsunfälle im Bezirk ZD				37
Verkehrsunfälle im Polizeiabschnitt 43				37
44	SB	ALBOINSTR.		1
		ALBOINSTR. / ARNULFSTR.		1
		SACHSENDAMM / BALLONFAHRERWEG / FRIEDRICH-HAAK-BRÜCKE		1
		DOMNAUER STR.		1
		BESSEMERSTR. / EYTHSTR.		1
		REGLINSTR. / SUTTNERSTR.		1
		ALBOINPLATZ		1
Verkehrsunfälle im Bezirk SB				7
	TE	ALARICHSTR. / ARNULFSTR. / ATTLA STR. / MANTEUFFELSTR.		1
		BORUSSIASTR. / TEMPELHOFER DAMM		3
		BURGEMEISTERSTR. / TEMPELHOFER DAMM		1
		GROßBEERENSTR.		1
		KAISERSTR.		1

**Unfallörtlichkeiten von Fußgängerkehrsunfällen  
in der Direktion 4  
nach Bezirken (alt) und Polizeiabschnitten**

Pol. Abschnitt	Bezirk (alt)	Ort	2016	Anzahl VU		
44	TE	MARIENDORFER DAMM		2		
		MARIENDORFER DAMM / ULLSTEINSTR.		1		
		RATHAUSSTR.		1		
		TEMPELHOFER DAMM		3		
		ATTILASTR.		2		
		FRIEDRICH-KARL-STR. / ORDENSMEISTERSTR. / TEMPELHOFER DAMM		1		
		GERSDORFSTR.		1		
		HOEPPNERSTR. / MANFRED-VON-RICHTHOFEN-STR. / TEMPELHOFER DAMM		2		
		KAISERSTR. / MARIENDORFER DAMM / WESTPHALWEG		2		
		MANTEUFFELSTR.		2		
		ATTILASTR. / GERSDORFSTR. / RÖBLINGSTR.		1		
		EISENACHER STR.		1		
		RATHAUSSTR. / ULLSTEINSTR.		1		
		RINGBAHNSTR.		2		
		RINGBAHNSTR. / TEMPELHOFER DAMM		2		
		GROßBEERENSTR. / KÖRTINGSTR.		1		
		MARIENDORFER DAMM / PRINZENSTR.		2		
		MANFRED-VON-RICHTHOFEN-STR.		1		
		GERSDORFSTR. / KAISERSTR.		1		
		IMBROS WEG / RIXDORFER STR.		1		
		COLUMBIADAMM		2		
		TEMPELHOFER DAMM / A 100 BAB / 100 AS TEMPELHOFER D AUSF N TEMPELHOFER D NORD /		1		
		ORDENSMEISTERSTR.		2		
		BLUMENWEG / GERSDORFSTR. / KÖNIGSTR.		1		
		COLUMBIADAMM / LILIENTHALSTR.		1		
		ALT-MARIENDORF / MARIENDORFER DAMM		1		
		BOELCKESTR. / WÜSTHOFFSTR.		1		
		GERMANIASTR.		1		
		TEMPELHOFER DAMM / VIKTORIASTR.		1		
		BAYERNRING / BOELCKESTR.		1		
		FRIEDRICH-WILHELM-STR. / WERDERSTR.		1		
		ALT-TEMPELHOF / STOLBERGSTR.		1		
		COLUMBIADAMM / PLATZ DER LUFTBRÜCKE / EHEMALIGER FLUGHAFEN TEMPELHOF		1		
GERMANIASTR. / OBERLANDSTR.		1				
STOLBERGSTR.		1				
BÄUMERPLAN / WÜSTHOFFSTR. / SPIELPARK BÄUMERPLAN,ZW.WÜSTHOFFS.U.LOEWENHARDTD		1				
MARIENDORFER DAMM / MARKGRAFENSTR.		1				
Verkehrsunfälle im Bezirk TE				56		
Verkehrsunfälle im Polizeiabschnitt 44				63		
45	ZD	CLAYALLEE		2		
		ALTENSTEINSTR.		1		
		ALTENSTEINSTR. / HABELSCHWERDTER ALLEE / LADENBERGSTR.		1		
		THIELALLEE		1		
		ARCHIVSTR. / BRÜMMERSTR. / KÖNIGIN-LUISE-STR. / KÖNIGIN-LUISE BRÜCKE		1		
		LANSSTR.		1		
		DILLENBURGER STR. / SCHILDHORNSTR. / SÜDWESTKORSO / BREITENBACHPLATZ		2		
		ALTENSTEINSTR. / ENGLERALLEE / KÖNIGIN-LUISE-STR. / KÖNIGIN-LUISE-PLATZ		1		
		Verkehrsunfälle im Bezirk ZD				10
		ST	ST	ALBRECHTSTR.		1
ALBRECHTSTR. / DÜPPELSTR. / KUHLLIGKSHOFSTR.				1		
AUGUSTASTR. / HINDENBURGDAMM / KLINGSORSTR.				2		
BERGSTR. / GÖTTINGER STR.				1		
BIRKBUSCHSTR. / KLINGSORSTR.				1		
BISMARCKSTR.		1				

**Unfallörtlichkeiten von Fußgängerkehrsunfällen  
in der Direktion 4  
nach Bezirken (alt) und Polizeiabschnitten**

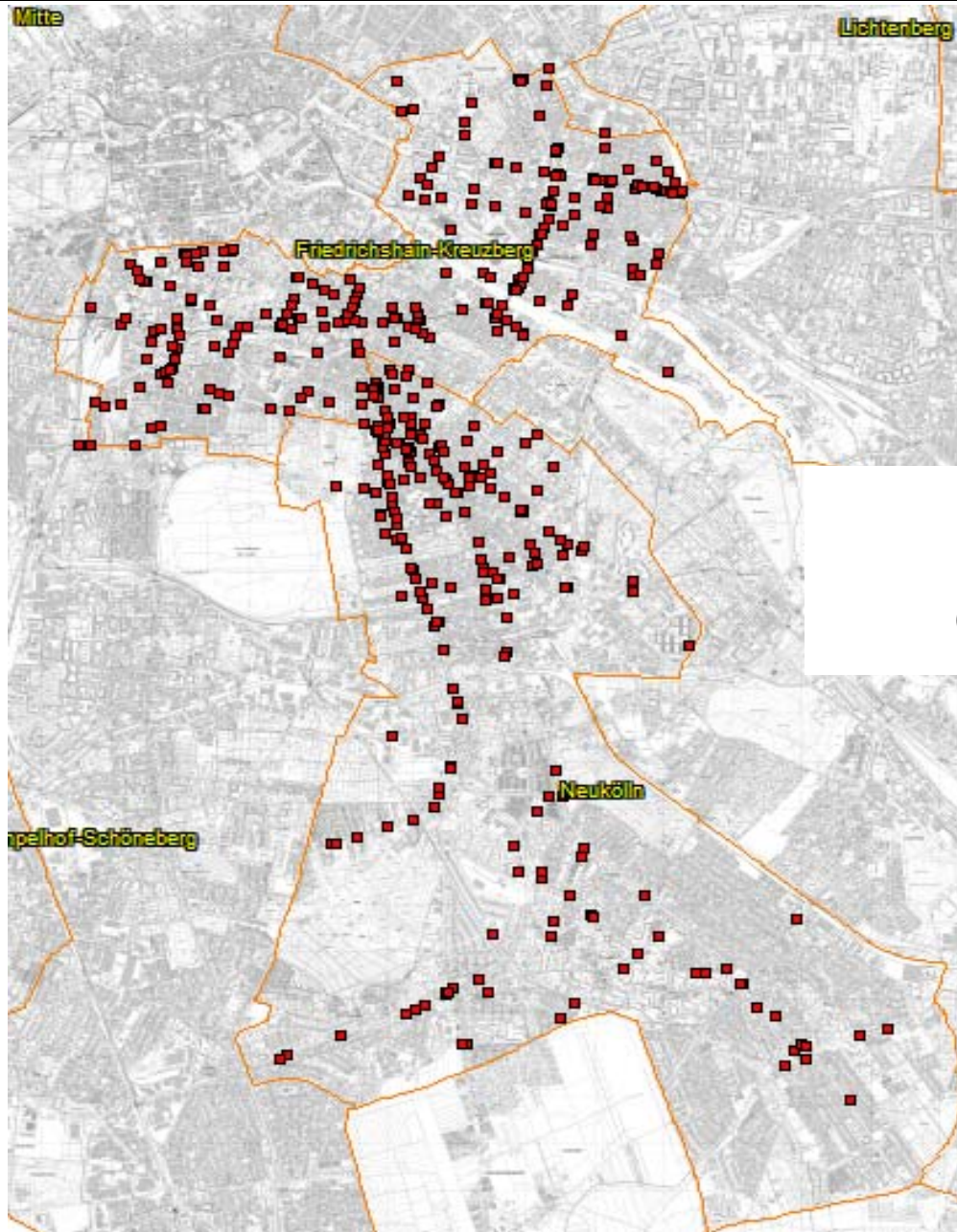
Pol. Abschnitt	Bezirk (alt)	Ort	Anzahl VU
45	ST	GRUNEWALDSTR. / LEPSIUSSTR.	1
		HINDENBURGDAMM	1
		LEPSIUSSTR. / MARKELSTR. / MAßMANNSTR.	1
		SCHLOßSTR.	4
		STEGLITZER DAMM	2
		ALBRECHTSTR. / LAUENBURGER STR. / SEDANSTR.	1
		GARDESCHÜTZENWEG	1
		HALSKESTR.	2
		HALSKESTR. / MUNSTERDAMM / STEGLITZER DAMM	1
		LEPSIUSSTR. / SCHILDHORNSTR.	2
		ROTHENBURGSTR.	1
		HINDENBURGDAMM / MOLTKESTR.	1
		LIEBENOWZEILE / SEMBRITZKISTR. / STEGLITZER DAMM	2
		BERGSTR. / LAUENBURGER STR.	1
		BIRKBUSCHSTR. / KÜHLEBORNWEG	1
		MUNSTERDAMM	1
		AHORNSTR. / LEPSIUSSTR.	1
		BERGSTR. / LESSINGSTR. / SCHÖNHAUSER STR.	2
		LEPSIUSSTR.	1
		GRABERTSTR. / GURLITTSTR. / HANSTEDTER WEG / SEMBRITZKISTR.	1
		BREITE STR.	1
		FEUERBACHSTR. / KÖRNERSTR. / LAUENBURGER STR. / SCHÖNHAUSER STR.	1
		FEUERBACHSTR. / MENZELSTR. / PETER-VISCHER-STR. / THORWALDSENSTR.	1
		BISMARCKSTR. / FEUERBACHSTR. / KNAUSSTR. / KNAUSPLATZ	1
		BERGSTR. / FILANDASTR. / JEVERSTR. / JOACHIM-TIBURTIUS-BRÜCKE	1
		BIRKBUSCHSTR. / DALANDWEG / PAUL-SCHWARZ-PROMENADE / SEDANSTR. / PRINZREGENT-LUD	2
		ALBRECHTSTR. / GRUNEWALDSTR. / SCHLOßSTR.	3
		BISMARCKSTR. / SELERWEG	1
		MARKELSTR.	1
		ATTILASTR. / REUTLINGER STR. / STEGLITZER DAMM	1
		MOLTKESTR. / ROONSTR.	1
		GRUNEWALDSTR. / ROTHENBURGSTR.	1
		STEGLITZER DAMM / WORPSWEDER STR.	1
		JOACHIM-TIBURTIUS-BRÜCKE	1
		A 103 BAB ABZWEIG ZEHLENDORF / JOACHIM-TIBURTIUS-BRÜCKE / 103 AS FILANDASTR AUSF	1
		BISMARCKSTR. / STEINSTR. / WALSDRODER STR.	1
		DÜNTHER STR. / DÜPPELSTR. / HUBERTUSSTR.	1
		DÜRERSTR. / HINDENBURGDAMM	1
		OEHLERTRING / SEMBRITZKISTR.	1
		ROTHENBURGSTR. / ZIMMERMANNSTR.	1
		FORSTSTR. / LEPSIUSSTR.	1
HINDENBURGDAMM / KRAHMERSTR. / DORFAUE LICHTERFELDE	1		
SACHSENWALDSTR.	1		
ALBRECHTSTR. / HEESESTR. / SCHÜTZENSTR.	1		
BARSEKOWSTR. / KLINGSORSTR.	1		
KNAUSSTR. / LENBACHSTR. / THORWALDSENSTR.	1		
Verkehrsunfälle im Bezirk ST			64
Verkehrsunfälle im Polizeiabschnitt 45			74
46	ZD	BERLINER STR.	2
		BERLINER STR. / DAHLEMER WEG / THIELALLEE / UNTER DEN EICHEN	2
		BERLINER STR. / SUNDGAUER STR.	1
		SUNDGAUER STR.	1
		WUPPERSTR.	1
Verkehrsunfälle im Bezirk ZD			7

**Unfallörtlichkeiten von Fußgängerkehrsunfällen  
in der Direktion 4  
nach Bezirken (alt) und Polizeiabschnitten**

Pol. Abschnitt	Bezirk (alt)	Ort	2016	Anzahl VU	
46	ST	BAHNHOFSTR.		1	
		BRAUERSTR. / KÖNIGSBERGER STR. / OBERHOFER WEG / KRANOLDPLATZ		2	
		DILLGESSTR. / KAISER-WILHELM-STR. / DILLGESPARK		3	
				DRAKESTR. / FINCKENSTEINALLEE / GOERZALLEE / HINDENBURGDAMM / KÖNIGSBERGER STR.	1
				EISWALDTSTR. / GALLWITZALLEE	1
				GIESENSDORFER STR. / OSTPREÜBENDAMM	1
				HILDBURGHAUSER STR. / OSDORFER STR. / SCHWATLOSTR.	1
				KAISER-WILHELM-STR.	1
				KAISER-WILHELM-STR. / LEONORENSTR. / PAUL-SCHNEIDER-STR.	3
				LANKWITZER STR. / LORENZSTR.	1
				LEONORENSTR.	1
				MALTESERSTR.	1
				OSDORFER STR.	1
				OSTPREÜBENDAMM	2
				SIEMENSSTR.	1
				WISMARER STR.	1
				CURTIUSSTR.	3
				CURTIUSSTR. / DRAKESTR. / GARDESCHÜTZENWEG	2
				FINCKENSTEINALLEE	1
				GOERZALLEE	1
				KAMENZER DAMM	1
				LEONORENSTR. / SIEMENSSTR.	2
				DRAKESTR.	3
				KÖNIGSBERGER STR.	2
				MCNAIR-PROMENADE	1
				GALLWITZALLEE / HAVENSTEINSTR. / MÜHLENSTR.	1
				KRAHMERSTR. / OSTPREÜBENDAMM	1
				FROBENSTR.	1
				TRACHENBERGRING	1
				BÄKESTR. / HINDENBURGDAMM / KARWENDELSTR.	2
				DRAKESTR. / KARWENDELSTR.	1
				APPENZELLER STR. / GOERZALLEE / WISMARER STR.	1
				KAISER-WILHELM-STR. / ZIETENSTR.	1
		KRAHMERSTR.	1		
		AM ELSENBRUCH / SIEMENSSTR.	1		
		PARALLELSTR.	1		
		THEKLASTR.	1		
		<b>Verkehrsunfälle im Bezirk ST</b>		<b>51</b>	
<b>Verkehrsunfälle im Polizeiabschnitt 46</b>				<b>58</b>	
47	TE	BAHNHOFSTR.		1	
		BARNETSTR.		1	
		BUCKOWER CHAUSSEE / HALKER ZEILE / RICHARD-TAUBER-DAMM		2	
		HILDBURGHAUSER STR.		2	
		HILDBURGHAUSER STR. / WALDSASSENER STR. / WESKAMMSTR.		1	
		LICHTENRADER DAMM		2	
		MARIENDORFER DAMM		7	
		MARIENDORFER DAMM / SÄNTISSSTR. / TAUERNALLEE		1	
		MARIENFELDER ALLEE		3	
		REIßBECKSTR.		2	
		BAHNHOFSTR. / RIEDINGERSTR.		1	
		BUCKOWER CHAUSSEE		1	
		DAIMLERSTR.		2	
		GOLTZSTR.		1	
				HUNDSTEINWEG / KÖRTINGSTR. / MARIENDORFER DAMM	2

**Unfallörtlichkeiten von Fußgängerkehrsunfällen  
in der Direktion 4  
nach Bezirken (alt) und Polizeiabschnitten**

Pol. Abschnitt	Bezirk (alt)	Ort	Anzahl VU
		<b>2016</b>	
47	TE	LICHTENRADER DAMM / RAABESTR.	1
		AM HEIDEFRIEDHOF / REIßBECKSTR.	2
		BARNETSTR. / GROß-ZIETHENER STR. / LICHTENRADER DAMM	5
		BRITZER STR. / ROTKOPFWEG	1
		HORSTWALDER STR. / KIRCHHAINER DAMM / WITTELSBACHERSTR.	1
		NAHARIYASTR.	1
		GROß-ZIETHENER STR.	1
		GROß-ZIETHENER STR. / SCHUMPETERSTR. / STRAßE 40	1
		MOTZENER STR.	1
		GRIMMSTR.	1
		WESKAMMSTR.	1
		NAHMITZER DAMM	2
		FRITZ-WERNER-STR. / KÖRTINGSTR.	1
		BARNETSTR. / NUTHESTR. / SIMPSONWEG	1
		ANGERMÜNDER STR.	1
		GOETHESTR. / LICHTENRADER DAMM	2
		GOLTZSTR. / KIRCHHAINER DAMM / LICHTENRADER DAMM / PAPLITZER STR. / IM DOMSTIFT	1
		HILDBURGHÄUSER STR. / MARIENFELDER ALLEE / NAHMITZER DAMM	1
		NAHARIYASTR. / TIETJENSTR.	1
		DAIMLERSTR. / TITLISWEG	1
		KETTINGER STR. / MARIENDORFER DAMM / SANDSTEINWEG	1
		RICHARD-TAUBER-DAMM	1
		BOHNSTEDTSTR. / HANOWSTEIG	1
		DIELINGSGRUND / LICHTENRADER DAMM	1
		GREULICHSTR. / HRANITZKYSTR.	1
		BUCKOWER CHAUSSEE / LICHTENRADER DAMM / MARIENDORFER DAMM / MARIENFELDER CHAUSSEE	2
		GRÜNTENSTR.	1
		MELLENER STR. / LÖPTENER STR.	1
		BAUßNERNWEG / MARIENFELDER ALLEE	1
			Verkehrsunfälle im Bezirk TE
	Verkehrsunfälle im Polizeiabschnitt 47		66
Gesamtergebnis			392



**Verkehrsunfälle 2016  
mit Beteiligung von Fußgängern  
in der Richtung 5  
(Friedrichshain-Kreuzberg,Neukölln)**



**Unfallörtlichkeiten von Fußgängerkehrsunfällen  
in der Direktion 5  
nach Bezirken (alt) und Polizeiabschnitten**

Pol. Abschnitt	Bezirk (alt)	2016 Ort	Anzahl VU
51	FH	ANDREASSTR. / LANGE STR.	1
		BOXHAGENER STR.	4
		BOXHAGENER STR. / HOLTEISTR.	1
		DANZIGER STR. / LANDSBERGER ALLEE / PETERSBURGER STR.	3
		FRANKFURTER ALLEE	8
		FRANKFURTER ALLEE / JESSNERSTR. / PETTENKOFERSTR.	2
		FRANKFURTER ALLEE / JUNGSTR. / VOIGTSTR.	2
		FRANKFURTER ALLEE / NIEDERBARNIMSTR. / PROSKAUER STR.	4
		FRANKFURTER TOR / FRANKFURTER TOR	3
		GRÜNBERGER STR. / WARSCHAUER STR.	4
		JUNGSTR.	1
		KARL-MARX-ALLEE	5
		KOPERNIKUSSTR. / WARSCHAUER STR.	1
		LANGE STR.	1
		MARCHLEWSKISTR. / WARSCHAUER STR. / WARSCHAUER BRÜCKE	2
		MATTHIASSTR. / LANDSBERGER ALLEE	1
		MÜHLENSTR. / STRALAUER ALLEE / WARSCHAUER STR. / AM OBERBAUM	5
		PLATZ DER VEREINTEN NATIONEN	1
		PLATZ DER VEREINTEN NATIONEN / PLATZ DER VEREINTEN NATIONEN	1
		STRASSE DER PARISER KOMMUNE	1
		STRABMANNSTR. / PETERSBURGER STR.	1
		WARSCHAUER STR.	7
		EBERTYSTR.	1
		ELSENSTR. / ALT-STRALAU / MARKGRAFENDAMM / STRALAUER ALLEE	1
		FRANKFURTER ALLEE / WALDEYERSTR. / WEICHELSTR.	2
		FRITZ-RIEDEL-STR. / HAUSBURGSTR. / LANDSBERGER ALLEE	1
		GÄRTNERSTR. / SIMPLONSTR. / MODERSOHNSTR.	1
		GÄRTNERSTR. / WÜHLISCHSTR.	2
		MODERSOHNSTR.	2
		MÜHLENSTR.	2
		SINGERSTR.	1
		BERSARINPLATZ / WEIDENWEG	1
		EHRENBERGSTR. / STRALAUER ALLEE	1
		KOPPENSTR.	1
		RIGAER STR.	2
		BÄNSCHSTR. / PROSKAUER STR.	2
		KOPERNIKUSSTR. / LIBAUER STR.	1
		ALT-STRALAU	1
		BERSARINPLATZ	1
		BERSARINPLATZ / RIGAER STR.	1
		SIMON-DACH-STR.	1
		TORELLSTR.	1
		WEDEKINDSTR. / RÜDERSDORFER STR.	1
		SONNTAGSTR.	1
		NEUE BAHNHOFSTR.	1
		NEUE BAHNHOFSTR. / SIMPLONSTR. / SONNTAGSTR.	1
		SILVIO-MEIER-STR. / FRANKFURTER ALLEE	1
		ELDENAEER STR.	1
		AM WRIEZENER BAHNHOF	1
		ANDREASSTR.	2
		DIESTELMEYERSTR. / FRIEDENSTR. / KOPPENSTR.	1
		PUFENDORFSTR.	1
		HÖCHSTE STR.	1
		MAINZER STR. / SCHARNWEBERSTR.	1

**Unfallörtlichkeiten von Fußgängerkehrsunfällen  
in der Direktion 5  
nach Bezirken (alt) und Polizeiabschnitten**

Pol. Abschnitt	Bezirk (alt)	Ort	2016	Anzahl VU
51	FH	SIMPLONSTR.		1
		WARSCHAUER STR. / WARSCHAUER BRÜCKE		2
		BÄNSCHSTR.		1
		REVALER STR. / WARSCHAUER STR.		1
		BOXHAGENER STR. / GÄRTNERSTR. / MAINZER STR.		1
		STRABE DER PARISER KOMMUNE / RÜDERSDORFER STR.		1
		PETTENKOFERSTR. / SCHREINERSTR.		1
Verkehrsunfälle im Bezirk FH				106
<b>Verkehrsunfälle im Polizeiabschnitt 51</b>				<b>106</b>
52	NK	KOTTBUSSE DAMM / URBANSTR. / HERMANNPLATZ / SONNENALLEE		3
	Verkehrsunfälle im Bezirk NK			
52	KB	BLÜCHERSTR. / BRACHVOGELSTR. / MITTENWALDER STR.		1
		BOPPSTR.		1
		BOPPSTR. / KOTTBUSSE DAMM		1
		GNEISENAUSTR.		1
		GNEISENAUSTR. / MITTENWALDER STR.		1
		GRAEFESTR.		1
		GROßBEERENSTR. / OBENTRAUTSTR.		2
		HASENHEIDE		4
		KATZBACHSTR. / KREUZBERGSTR.		1
		KOTTBUSSE DAMM		1
		MEHRINGDAMM		7
		MÖCKERNSTR.		1
		URBANSTR.		1
		YORCKSTR.		2
		GNEISENAUSTR. / SCHLEIERMACHERSTR.		1
		GROßBEERENSTR.		2
		GROßBEERENSTR. / HAGELBERGER STR.		1
		KOTTBUSSE DAMM / MAYBACHUFER / PLANUFER / KOTTBUSSE BRÜCKE		1
		OBENTRAUTSTR.		1
		BERGMANNSTR. / ZOSSENER STR.		2
		KÖRTESTR.		2
		MEHRINGDAMM / TEMPELHOFER UFER / MEHRINGBRÜCKE		1
		LUCKENWALDER STR. / SCHÖNEBERGER STR.		1
		KOTTBUSSE DAMM / SANDERSTR.		1
		FIDICINSTR. / MEHRINGDAMM		1
		DIEFFENBACHSTR. / SCHÖNLEINSTR.		1
		GNEISENAUSTR. / ZOSSENER STR. / U-BHF. GNEISENAUSTR.		1
		DUDENSTR. / LOEWENHARDTDAMM / KOLONNENBRÜCKE		1
		BLÜCHERSTR. / ZOSSENER STR.		1
		HASENHEIDE / LILIENTHALSTR. / SÜDSTERN		1
		KOTTBUSSE DAMM / LACHMANNSTR.		3
		DUDENSTR. / METHFESSELSTR. / MUSSEHLSTR.		1
		HASENHEIDE / WISSMANNSTR.		1
TEMPELHOFER UFER		1		
BRACHVOGELSTR. / JOHANNITERSTR. / CARL-HERZ-PARK		1		
KREUZBERGSTR.		1		
KOTTBUSSE DAMM / PFLÜGERSTR. / HOHENSTAUFENPLATZ		1		
KREUZBERGSTR. / MÖCKERNSTR.		1		
CARL-HERZ-UFER / GEIBELSTR. / WILMSSTR. / URBANPARK		1		
DUDENSTR. / HÖHNDORFSTR.		1		
GRAEFESTR. / PLANUFER		1		
WILHELMSHÖHE		1		
Verkehrsunfälle im Bezirk KB				58

**Unfallörtlichkeiten von Fußgängerkehrsunfällen  
in der Direktion 5  
nach Bezirken (alt) und Polizeiabschnitten**

Pol. Abschnitt	Bezirk (alt)	Ort	2016	Anzahl VU
Verkehrsunfälle im Polizeiabschnitt 52				61
53	KB	ADALBERTSTR.		5
		ADMIRALSTR. / KOTTBUSSE STR. / REICHENBERGER STR. / SKALITZER STR. / ADALBERTSTR.		3
		ALEXANDRINENSTR.		1
		ANHALTER STR. / ASKANISCHER PLATZ / STRESEMANNSTR.		1
		BEVERNSTR. / OBERBAUMSTR. / OPPELNER STR. / SCHLESISCHE STR. / SKALITZER STR. /		2
		FRAENKELUFER / KOHLFURTER STR. / KOTTBUSSE STR. / MARIANNENSTR. / PAUL-LINCKE-U		1
		FRIEDRICH-STAMPFER-STR. / STRESEMANNSTR. / WILHELMSTR.		1
		FRIEDRICHSTR.		4
		GITSCHINER STR.		2
		GITSCHINER STR. / PRINZENSTR.		3
		HALLESCHES UFER / MÖCKERNSTR. / MÖCKERNBRÜCKE		1
		KOCHSTR.		1
		MANTEUFFELSTR. / ORANIENSTR. / SKALITZER STR. / WIENER STR.		2
		MÖCKERNSTR. / ASKANISCHER PLATZ / STRESEMANNSTR.		2
		ORANIENPLATZ		1
		ORANIENSTR.		1
		ORANIENSTR. / ADALBERTSTR.		3
		ORANIENSTR. / STALLSCHREIBERSTR.		3
		RITTERSTR. / LINDENSTR.		1
		SCHLESISCHE STR.		2
		SKALITZER STR.		3
		WIENER STR.		2
		WILHELMSTR.		1
		WRANGELSTR.		1
		FALCKENSTEINSTR.		1
		FALCKENSTEINSTR. / SCHLESISCHE STR.		1
		GITSCHINER STR. / ALEXANDRINENSTR.		1
		HEDEMANNSTR. / WILHELMSTR.		2
		LÜBBENER STR. / SKALITZER STR. / WRANGELSTR.		1
		MORITZSTR. / PRINZENSTR.		1
		ORANIENSTR. / PRINZESSINNENSTR.		1
		PRINZENSTR. / RITTERSTR.		1
		PRINZENSTR. / WASSERTORSTR.		1
		STRESEMANNSTR.		1
		CHARLOTTENSTR.		1
		ERKELENZDAMM / SKALITZER STR. / WASSERTORPLATZ		1
		HECKMANNUFER / SCHLESISCHE STR. / SCHLESISCHE BRÜCKE		1
		LAUSITZER PLATZ		1
		LAUSITZER STR. / WIENER STR.		1
		BRANDESSTR. / ALTE JAKOBSTR. / LINDENSTR.		1
FRAENKELUFER		1		
REICHENBERGER STR.		1		
WALDEMARSTR.		1		
FALCKENSTEINSTR. / OBERBAUMSTR.		1		
FRANZ-KLÜHS-STR. / LINDENSTR.		1		
BERGFRIEDSTR. / WASSERTORSTR.		1		
CHARLOTTENSTR. / RUDI-DUTSCHKE-STR.		1		
ORANIENSTR. / AXEL-SPRINGER-STR. / RUDI-DUTSCHKE-STR. / LINDENSTR.		4		
WASSERTORSTR.		1		
RUDI-DUTSCHKE-STR.		2		
HALLESCHES UFER / MEHRINGBRÜCKE / WILHELMSTR.		1		

**Unfallörtlichkeiten von Fußgängerkehrsunfällen  
in der Direktion 5  
nach Bezirken (alt) und Polizeiabschnitten**

Pol. Abschnitt	Bezirk (alt)	2016 Ort	Anzahl VU
53	KB	OHLAUER STR. / WIENER STR. / GÖRLITZER-PARK	1
		REICHENBERGER STR. / RITTERSTR. / SEGITZDAMM	1
		WALDEMARSTR. / LAUSITZER PLATZ	1
		ASKANISCHER PLATZ	1
		HOBRECHTBRÜCKE	1
		PRINZENSTR.	1
		CUVRYSTR. / SCHLESISCHE STR.	1
		NAUNYNSTR.	1
		LOBECKSTR. / MORITZSTR.	1
		EISENBAHNSTR. / KÖPENICKER STR. / BROMMYSTR.	1
		LAUSITZER STR. / SKALITZER STR. / LAUSITZER PLATZ	2
Verkehrsunfälle im Bezirk KB			91
Verkehrsunfälle im Polizeiabschnitt 53			91
54	NK	DONAUSTR.	2
		ELSENSTR.	1
		ERKSTR. / SONNENALLEE / WILDENBRUCHSTR.	1
		HERMANNPLATZ	2
		HERTZBERGSTR. / SONNENALLEE	3
		MARESCHSTR. / SONNENALLEE	1
		NAUMBURGER STR.	1
		NIEMETZSTR.	1
		PANNIERSTR. / SONNENALLEE	2
		PLANETENSTR. / SONNENALLEE	1
		REUTERSTR.	3
		ROSEGGERSTR. / SONNENALLEE	1
		SAALESTR. / SONNENALLEE	4
		SONNENALLEE	3
		SONNENALLEE / TREPTOWER STR.	2
		WEICHSELSTR.	1
		WEICHSELSTR. / SONNENALLEE	1
		WILDENBRUCHSTR.	1
		ELBESTR. / SONNENALLEE	1
		ERKSTR.	1
		FINOWSTR.	1
		FULDASTR.	1
		INNSTR. / SONNENALLEE	1
		PANNIERSTR.	2
		PANNIERSTR. / WESERSTR.	1
		REUTERSTR. / SONNENALLEE	1
		SAALESTR.	2
		BRAUNSCHWEIGER STR.	1
		FRIEDELSTR. / WESERSTR.	1
		HARZER STR.	2
		HOBRECHTSTR.	1
		FRIEDELSTR.	1
		LAHNSTR.	4
		MAYBACHUFER	1
WEICHSELPLATZ	1		
BÖHMISCHE STR. / SCHUDOMASTR.	1		
ANZENGRUBERSTR. / DONAUSTR.	1		
BRUSENDORFER STR. / SAALESTR. / SCHWARZASTR. / SIEGFRIED-AUFHÄUSER-PLATZ	1		
WERRASTR. / TREPTOWER STR.	1		
REUTERSTR. / WESERSTR.	1		
WESERSTR. / WILDENBRUCHSTR.	1		

**Unfallörtlichkeiten von Fußgängerkehrsunfällen  
in der Direktion 5  
nach Bezirken (alt) und Polizeiabschnitten**

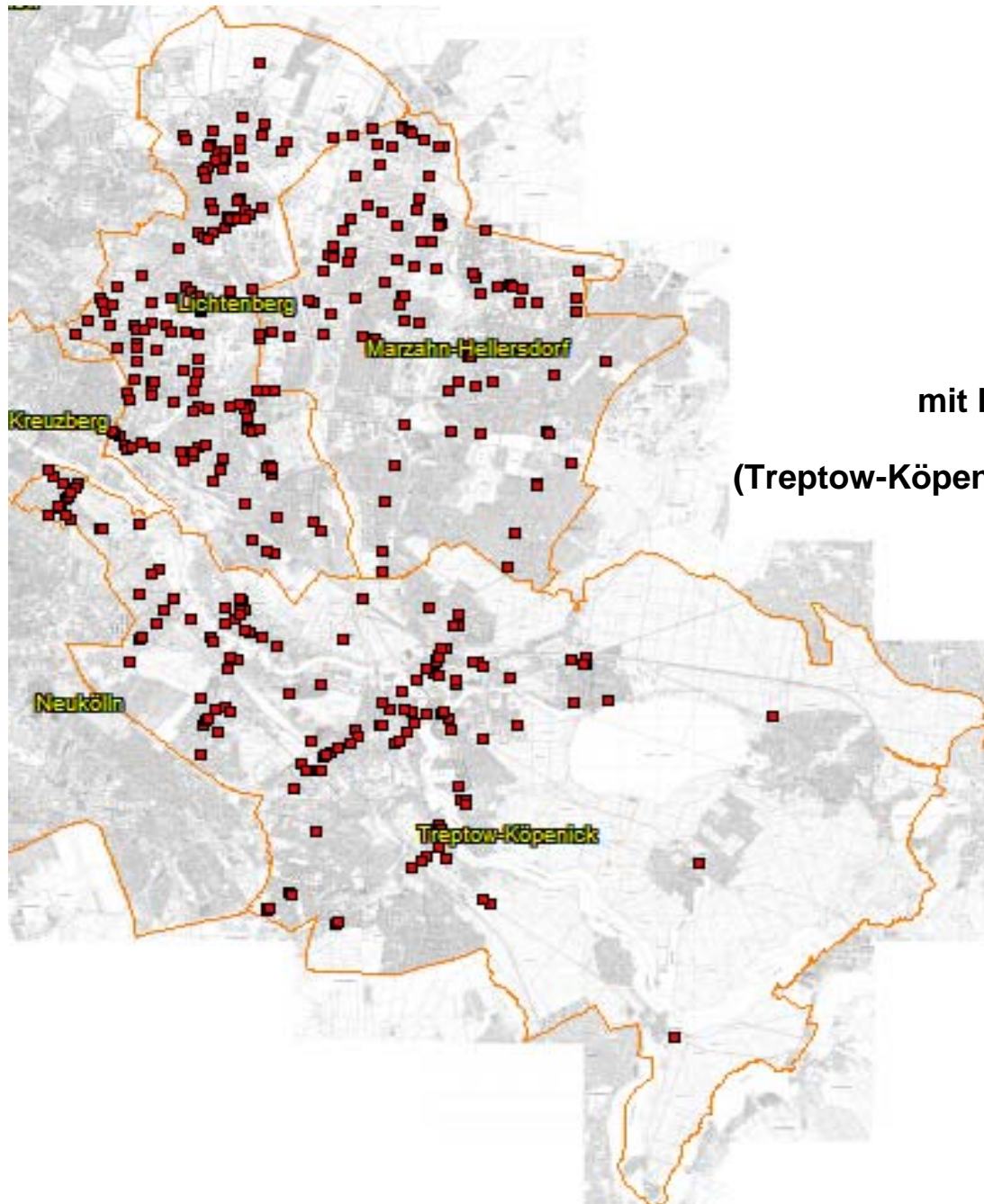
Pol. Abschnitt	Bezirk (alt)	Ort	2016	Anzahl VU
54	NK	MICHAEL-BOHNEN-RING / SONNENALLEE		1
		BRAUNSCHWEIGER STR. / EDERSTR. / SONNENALLEE		2
		ZIEGRASTR.		2
		BÜRKNERSTR. / HOBRECHTSTR.		1
		EINHORNSTR. / KREBSGANG		1
		HOBRECHTSTR. / PFLÜGERSTR.		1
		BRAUNSCHWEIGER STR. / WIPPERSTR.		1
		BÖHMISCHE STR. / KANNER STR. / RICHARDSTR.		1
		BRAUNSCHWEIGER STR. / ELSTERSTR.		1
Verkehrsunfälle im Bezirk NK				71
Verkehrsunfälle im Polizeiabschnitt 54				71
55	NK	BUSCHKRUGALLEE		1
		DELBRÜCKSTR. / HERMANNSTR. / HERTASTR. / MARIENDORFER WEG		2
		EMSER STR. / HERMANNSTR.		1
		ERKSTR. / KARL-MARX-STR.		1
		FLUGHAFENSTR. / HERMANNSTR. / U-BHF. BODDINSTR.		2
		FLUGHAFENSTR. / MAINZER STR.		1
		HASENHEIDE / HERMANNSTR. / KARL-MARX-STR. / HERMANNPLATZ		5
		HERMANNSTR.		8
		HERMANNSTR. / HERRFURTHSTR. / WERBELLINSTR.		1
		HERMANNSTR. / ROLLBERGSTR.		1
		HERMANNSTR. / SELCHOWER STR.		1
		HERTASTR.		2
		KARL-MARX-STR.		3
		KARL-MARX-STR. / REUTERSTR.		2
		REUTERSTR.		1
		WERBELLINSTR.		2
		BODDINSTR. / KARL-MARX-STR.		1
		BRIESESTR. / HERMANNSTR.		1
		COLUMBIADAMM		1
		FLUGHAFENSTR.		1
		HERMANNSTR. / SIEGFRIEDSTR. / HERMANNBRÜCKE		1
		HERMANNSTR. / SILBERSTEINSTR.		1
		KARL-MARX-STR. / KIENITZER STR.		2
		KARL-MARX-STR. / KIRCHHOFSTR. / SCHIERKER STR.		1
		ANZENGRUBERSTR. / KARL-MARX-STR.		1
		OKERSTR.		1
		JONASSTR. / KARL-MARX-STR.		1
		BRAUNSCHWEIGER STR. / KARL-MARX-STR.		1
		KARL-MARX-STR. / SCHÖNSTEDTSTR.		2
		MORUSSTR. / WERBELLINSTR.		1
		ALLERSTR. / WEISESTR.		1
		COLUMBIADAMM / FLUGHAFENSTR. / FONTANESTR.		1
		ALTENBRAKER STR. / NOGATSTR.		1
KIENITZER STR.		1		
WISSMANNSTR.		1		
HERMANNSTR. / LEYKESTR.		2		
EMSER STR. / ILSESTR.		1		
MAHLOWER STR. / WEISESTR.		1		
FLUGHAFENSTR. / FULDASTR. / KARL-MARX-STR.		1		
KARL-MARX-STR. / LAHNSTR. / SILBERSTEINSTR.		1		
REUTERSTR. / SASARSTEIG		1		
HERMANNSTR. / KIENITZER STR.		1		
HERRFURTHSTR. / WEISESTR.		2		

**Unfallörtlichkeiten von Fußgängerkehrsunfällen  
in der Direktion 5  
nach Bezirken (alt) und Polizeiabschnitten**

Pol. Abschnitt	Bezirk (alt)	Ort	2016	Anzahl VU
55	NK	BOBERSTR. / EMSER STR.		1
		HERMANNSTR. / LEINESTR.		1
		HOBRECHTSTR. / KARL-MARX-STR. / ALBERT-SCHWEITZER-PLATZ		2
		JAHNSTR.		1
		KARL-MARX-STR. / ROLLBERGSTR. / ALFRED-SCHOLZ-PLATZ		1
		BRITZER DAMM / WEDERSTR. / A 100 BAB / 100 AS BRITZER DAMM AUSFAHRT N BRITZER DA		1
Verkehrsunfälle im Bezirk NK				72
Verkehrsunfälle im Polizeiabschnitt 55				72
56	NK	ALT-BRITZ / BRITZER DAMM / BUCKOWER DAMM / MOHRINER ALLEE		1
		ALT-BUCKOW / BUCKOWER DAMM / JOHANNISTHALER CHAUSSEE		1
		ALT-RUDOW		2
		BRITZER DAMM		7
		FRITZ-ERLER-ALLEE		2
		FRITZ-ERLER-ALLEE / JUCHACZWEG / OTTO-WELS-RING		1
		FRITZ-ERLER-ALLEE / LIPSCHITZALLEE		1
		FRITZ-REUTER-ALLEE / GUTSCHMIDTSTR.		1
		GRADESTR.		1
		GROß-ZIETHENER CHAUSSEE / NEUKÖLLNER STR.		1
		JOHANNISTHALER CHAUSSEE		1
		LIPSCHITZALLEE		2
		MARIENFELDER CHAUSSEE		3
		MOHRINER ALLEE		4
		NEUKÖLLNER STR.		1
		NEUKÖLLNER STR. / ZWICKAUER DAMM / STUBENRAUCHSTR.		2
		RINGSLEBENSTR.		1
		RUDOWER STR.		2
		ALT-BUCKOW / ALT-BUCKOW		1
		FRITZ-ERLER-ALLEE / NEUKÖLLNER STR.		1
		FRITZ-REUTER-ALLEE		1
		NEUDECKER WEG / SELGENAUER WEG		1
		BUCKOWER DAMM / GERLINGER STR. / RINGSLEBENSTR.		2
		FRITZ-ERLER-ALLEE / JOHANNISTHALER CHAUSSEE		3
		LETTBERGER STR. / NEUDECKER WEG / IM BAUERNBUSCH		2
		NEUKÖLLNER STR. / ALT-RUDOW		1
		BUSCHKRUGALLEE / PARCHIMER ALLEE		1
		BRITZER DAMM / FULHAMER ALLEE / TEMPELHOFER WEG		1
		BUSCHKRUGALLEE / ONKEL-HERSE-STR.		1
		BILDHAUERWEG / KAPPENSTR. / ALT-RUDOW		1
		MALCHINER STR. / PARCHIMER ALLEE		1
		WILDHÜTERWEG		1
		BRITZER DAMM / HANNEMANNSTR.		1
		FRITZ-ERLER-ALLEE / HOPFENWEG / KÄTHE-DORSCH-RING		1
		GIELOWER STR.		1
		WILDMEISTERDAMM / JOHANNISTHALER CHAUSSEE		1
		HÖLTERMANNSTEIG / OTTO-WELS-RING		1
		KANALSTR. / SEIDELBASTWEG / STUBENRAUCHSTR.		1
		FRITZ-ERLER-ALLEE / GRÜNER WEG / GUTSCHMIDTSTR. / KOLIBRIWEG		1
		DRUCKERKEHRE / BÄCKERSTR.		1
RUDOWER STR. / JOHANNISTHALER CHAUSSEE		1		
ZUM BIESENWERDER		1		
WALTERSDORFER CHAUSSEE		1		
ALT-BUCKOW / PFARRER-VOGELSANG-WEG		1		
ALT-BUCKOW		4		
LANDREITERWEG / HASENHEGERWEG		1		

**Unfallörtlichkeiten von Fußgängerkehrsunfällen  
in der Direktion 5  
nach Bezirken (alt) und Polizeiabschnitten**

Pol. Abschnitt	Bezirk (alt)	2016		Anzahl VU
		Ort		
56	NK	MOHRINER ALLEE / WINDRÖSCHENWEG		1
		TISCHLERZEILE		1
	Verkehrsunfälle im Bezirk NK			71
Verkehrsunfälle im Polizeiabschnitt 56				71
Gesamtergebnis				472



**Verkehrsunfälle 2016  
mit Beteiligung von Fußgängern  
in der Direktion 6  
(Treptow-Köpenick; Marzahn-Hellersdorf; Lichtenberg)**



**Unfallörtlichkeiten von Fußgängerkehrsunfällen  
in der Direktion 6  
nach Bezirken (alt) und Polizeiabschnitten**

Pol. Abschnitt	Bezirk (alt)	Ort	2016	Anzahl VU
61	HS	AHRENSHOOPER STR.		1
		FALKENBERGER CHAUSSEE		4
		FALKENBERGER CHAUSSEE / HANSASTR. / MALCHOWER WEG / DARßER STR.		1
		FALKENBERGER CHAUSSEE / RÜDICKENSTR. / ZINGSTER STR.		3
		KONRAD-WOLF-STR.		1
		KONRAD-WOLF-STR. / HOHENSCHÖNHAUSER STR. / WEIBENSEER WEG		3
		PRENDENER STR.		2
		PREROWER PLATZ		2
		WARTENBERGER STR.		3
		GEHRENSEESTR. / ANNA-EBERMANN-STR.		1
		GENSLERSTR.		2
		KONRAD-WOLF-STR. / SANDINOSTR.		1
		ZINGSTER STR. / AHRENSHOOPER STR.		1
		AM BREITEN LUCH		1
		EGON-ERWIN-KISCH-STR. / GREVESMÜHLENER STR.		3
		FALKENBERGER CHAUSSEE / PRENDENER STR. / VINCENT-VAN-GOGH-STR.		1
		LINDENBERGER STR.		1
		FALKENBERGER CHAUSSEE / FALKENBERGER BRÜCKE		1
		GEHRENSEESTR.		2
		WELSESTR.		1
		AHRENSFELDER CHAUSSEE / DESSAUER STR.		1
		RIBNITZER STR. / ZUM HECHTGRABEN		1
		WUSTROWER STR.		1
		AHRENSFELDER CHAUSSEE / RADIESCHENPFAD		1
		BIESTERFELDER STR. / MALCHOWER WEG / STRAßE 142		1
		GÄRTNERSTR.		1
		GEHRENSEESTR. / WARTENBERGER STR.		1
		GEHRENSEESTR. / WOLLENBERGER STR.		1
		HAUPTSTR. / RHINSTR. / WARTENBERGER STR.		1
		WARTENBERGER STR. / ANNA-EBERMANN-STR.		1
		RANDOWSTR. / WELSESTR.		1
		GÄRTNERSTR. / GROßE-LEEGER-STR.		1
		NEUBRANDENBURGER STR.		1
DORFSTR.		2		
MALCHOWER WEG		2		
LEUENBERGER STR.		1		
DROSSENER STR. / MALCHOWER WEG		1		
ANNA-MARIA-MÜLLER-STR.		1		
EDGARSTR. / GEHRENSEESTR. / NORBERTSTR.		1		
WIECKER STR.		1		
KONRAD-WOLF-STR. / GÄRTNERSTR.		1		
WARTENBERGER STR. / WUSTROWER STR.		1		
Verkehrsunfälle im Bezirk HS				59
Verkehrsunfälle im Polizeiabschnitt 61				59
62	MZ	ALLEE DER KOSMONAUTEN		1
		BÄRENSTEINSTR. / EISENACHER STR. / BLUMBERGER DAMM		1
		BLUMBERGER DAMM		1
		CECILIESTR. / BLUMBERGER DAMM		1
		DANKRATSTR. / EICHENALLEE / KÖPENICKER STR.		1
		FRANZ-STENZER-STR. / MÄRKISCHE ALLEE		1
		HAVEMANNSTR.		3
		MÄRKISCHE ALLEE		1
		MÄRKISCHE ALLEE / RAOUL-WALLENBERG-STR.		1
		MEHROWER ALLEE		1
		PEKRUNSTR. / ALLEE DER KOSMONAUTEN / KIENBERGSTR.		1

**Unfallörtlichkeiten von Fußgängerkehrsunfällen  
in der Direktion 6  
nach Bezirken (alt) und Polizeiabschnitten**

Pol. Abschnitt	Bezirk (alt)	Ort	2016	Anzahl VU
62	MZ	RHINSTR. / LANDSBERGER ALLEE		1
		ALT-BIESDORF		1
		BEILSTEINER STR. / ALLEE DER KOSMONAUTEN		1
		HAVEMANNSTR. / MÄRKISCHE ALLEE		3
		MÄRKISCHE ALLEE / WUHLETALSTR.		1
		MARZAHNER PROMENADE		3
		RHINSTR.		1
		RHINSTR. / ALLEE DER KOSMONAUTEN		1
		ALLEE DER KOSMONAUTEN / POELCHAUSTR.		1
		LANDSBERGER ALLEE / BLUMBERGER DAMM		1
		WALTER-FELSENSTEIN-STR.		1
		ALLEE DER KOSMONAUTEN / ALLEE DER KOSMONAUTEN		1
		MARZAHNER PROMENADE / MÄRKISCHE ALLEE		1
		FLÄMINGSTR. / EICHHORSTER STR. / HAVEMANNSTR.		2
		LUDWIG-RENN-STR.		1
		MURTZANER RING		1
		WITTENBERGER STR. / MÄRKISCHE ALLEE		1
		EITELSTR. / KORNMANDELWEG / OBERFELDSTR.		1
		WOLFENER STR.		1
		IRMFRIEDSTR. / GARZAUER STR. / CECILIENSTR.		1
		HOHNSAATENER STR.		1
		LANDSBERGER ALLEE / MÄRKISCHE ALLEE		1
		BRODOWINER RING		2
		EITELSTR. / OTTO-NAGEL-STR.		1
		PRÖTZELER RING		1
		TRAPPENFELDER PFAD / EISENACHER STR. / ERHOLUNGSPARK MARZAHN		1
		BRUNO-BAUM-STR.		1
		HADUBRANDSTR. / KÖPENICKER STR.		1
		ELISABETHSTR. / BLUMBERGER DAMM		2
		IRMASTR. / KÖPENICKER STR.		2
		JAN-PETERSEN-STR.		1
		MEERANER STR.		1
		HILTRUDSTR.		1
MÄRKISCHE ALLEE / MÄRKISCHE ALLEE		1		
DOHLENGRUND / KÖPENICKER STR.		1		
KEMBERGER STR. / WUHLETALSTR. / BLUMBERGER DAMM		1		
ZÜHLSDORFER STR. / MÄRKISCHE ALLEE		1		
GOLLINER STR.		1		
GREIZER STR.		1		
Verkehrsunfälle im Bezirk MZ				60
Verkehrsunfälle im Polizeiabschnitt 62				60
63	HD	ALT-KAULSDORF		1
		EISENACHER STR. / GOTHAER STR.		1
		GÜLZOWER STR.		1
		HÖNOWER STR. / LINDERHOFSTR.		1
		HULTSCHINER DAMM		3
		RIESAER STR. / STENDALER BRÜCKE		1
		ALT-MAHLSDORF / HÖNOWER STR. / HULTSCHINER DAMM		1
		HÖNOWER STR.		1
		LOUIS-LEWIN-STR.		1
		RIESAER STR.		1
		HELLERSDORFER STR.		2
		HELLERSDORFER STR. / HERTWIGSWALDER STEIG		1
		KASTANIENALLEE / COTTBUSSE STR.		1
		LUDWIGSLUSTER STR.		1

**Unfallörtlichkeiten von Fußgängerverkehrsunfällen  
in der Direktion 6  
nach Bezirken (alt) und Polizeiabschnitten**

Pol. Abschnitt	Bezirk (alt)	Ort	2016	Anzahl VU
63	HD	HELLERSDORFER STR. / CECILIENSTR.		2
		ERICH-BARON-WEG / HULTSCHINER DAMM		1
		JANUSZ-KORCZAK-STR. / HELLERSDORFER STR.		1
		PILGRAMER STR.		1
		SPREMBERGER STR. / ALTE HELLERSDORFER STR.		1
		STOLLBERGER STR.		1
		ALT-KAULSDORF / MYSLOWITZER STR.		1
		COTTBUSSE STR.		1
		GOTHAER STR.		1
		ALTE HELLERSDORFER STR. / LANDSBERGER CHAUSSEE		1
		RIESAER STR. / NOSSENER STR. / MARK-TWAIN-STR.		1
		REMBRANDTSTR. / WALTER-LEISTIKOW-WEG		1
		BÖHLENER STR. / BÖHLENER STR.		1
		STÖWESTR. / ZANDERSTR.		1
Verkehrsunfälle im Bezirk HD				32
Verkehrsunfälle im Polizeiabschnitt 63				32
64	LB	AM TIERPARK		4
		AM TIERPARK / ALFRED-KOWALKE-STR.		2
		EHRlichSTR. / TRESKOWALLEE		1
		EINBECKER STR.		1
		FRANKFURTER ALLEE / GÜRTELSTR. / MÖLLENDORFFSTR.		3
		HAUPTSTR.		1
		HERZBERGSTR.		5
		HERZBERGSTR. / WEIßENSEER WEG / MÖLLENDORFFSTR.		1
		LANDSBERGER ALLEE		3
		MARZAHNER CHAUSSEE / KGA SEDDINER STR. / GENSINGER STR.		1
		MÖLLENDORFFSTR.		1
		NORMANNENSTR. / RUSCHESTR.		1
		OTTO-SCHMIRGAL-STR.		1
		RUMMELSBURGER STR.		2
		RUSCHESTR.		2
		SIEGFRIEDSTR.		6
		SIEGFRIEDSTR. / LIEBENWALDER STR. / LANDSBERGER ALLEE		1
		WEIßENSEER WEG		1
		WEITLINGSTR.		2
		ALT-FRIEDRICHSFELDE		4
		ANTON-SAEFKOW-PLATZ		1
		FRANZ-JACOB-STR.		1
		HERZBERGSTR. / BERNHARD-BÄSTLEIN-STR.		2
		JOSEF-ORLOPP-STR. / STORKOWER STR. / MÖLLENDORFFSTR.		1
		NÖLDNERSTR.		1
		RHINSTR.		1
		RHINSTR. / ALLEE DER KOSMONAUTEN		1
		VOLKRADSTR.		1
		VOLKRADSTR. / SEWANSTR.		1
		DOLGENSEESTR.		1
		FANNINGERSTR. / SIEGFRIEDSTR.		1
		NORMANNENSTR. / RATHAUSSTR. / MÖLLENDORFFSTR.		1
		OTTO-MARQUARDT-STR. / LANDSBERGER ALLEE		2
		STORKOWER STR. / PAUL-JUNIUS-STR.		1
STORKOWER STR. / THAERSTRABENBRÜCKE		1		
AM TIERPARK / OTTO-SCHMIRGAL-STR.		1		
KÖPENICKER ALLEE		1		
BUCHBERGER STR. / FRANKFURTER ALLEE		1		
LÜCKSTR.		1		

**Unfallörtlichkeiten von Fußgängerkehrsunfällen  
in der Direktion 6  
nach Bezirken (alt) und Polizeiabschnitten**

Pol. Abschnitt	Bezirk (alt)	Ort	Anzahl VU
64	LB	<b>2016</b>	
		BOXHAGENER STR. / HIRSCHBERGER STR. / KYNASTSTR. / MARKTSTR.	1
		GOTLINDESTR.	1
		LINCOLNSTR. / RUMMELSBURGER STR.	1
		LOEPERPLATZ / SCHEFFELSTR. / MÖLLENDORFFSTR.	1
		KURZE STR. / ALFRED-KOWALKE-STR.	1
		EHRlichSTR. / LIEPNITZSTR.	1
		KÖPENICKER ALLEE / RHEINSTEINSTR.	1
		ROSENFELDER RING / ROSENFELDER RING	1
		SEWANSTR. / HURONSEESTR.	1
		ARCHENHOLDSTR. / RUMMELSBURGER STR.	1
		NORMANNENSTR.	1
		SEDDINER STR.	1
		SCHREIBERHAUER STR.	1
		FRANKFURTER ALLEE / RUSCHESTR. / SCHULZE-BOYSEN-STR.	1
		HOHENSCHÖNHAUSER STR. / JUDITH-AUER-STR.	1
		HERBERT-TSCHÄPE-STR. / JUDITH-AUER-STR.	1
		ODINSTR.	1
		RÜDIGERSTR. / SIEGFRIEDSTR.	1
		SCHLICHTALLEE	1
		KRUMMHÜBLER STR. / MARKTSTR.	1
		MASSOWER STR.	1
		MAURITIUSKIRCHSTR. / WILHELM-GUDDORF-STR.	1
		REINHARDSBRUNNER STR. / SIEGFRIEDSTR.	1
		ARCHIBALDWEG / STADTHAUSSTR.	1
		BUGGENHAGENSTR. / KARL-LADE-STR.	1
		EHRlichSTR. / WILDENSTEINER STR.	1
		FRANZ-METT-STR.	1
		KARLSHORSTER STR. / NÖLDNERSTR.	1
		ELLI-VOIGT-STR. / ELLI-VOIGT-STR.	1
GUNDELFINGER STR. / MARKSBURGSTR.	1		
HEINRICH-DATHE-PLATZ	1		
Verkehrsunfälle im Bezirk LB			95
Verkehrsunfälle im Polizeiabschnitt 64			95
65	TP	BAUMSCHULENSTR.	1
		DÖRPFELDSTR. / ANNA-SEGHERS-STR.	2
		DÖRPFELDSTR. / FLORIAN-GEYER-STR. / THOMAS-MÜNTZER-STR.	1
		ELSENSTR. / AM TREPTOWER PARK	2
		ELSENSTR. / PUSCHKINALLEE	2
		KIEFHOLZSTR.	2
		KIEFHOLZSTR. / ELSENSTR.	1
		KÖNIGSHEIDEWEG	3
		KÖPENICKER LANDSTR.	1
		KÖPENICKER STR.	1
		PUSCHKINALLEE	3
		SCHNELLERSTR.	3
		SCHÖNEFELDER CHAUSSEE	1
		STERNDAMM	4
		ADLERGESTELL / DÖRPFELDSTR. / RUDOWER CHAUSSEE	2
		BÄRENLAUCHSTR. / OBERSPREESTR.	1
		BAUMSCHULENSTR. / KÖPENICKER LANDSTR.	1
		EICHBUSCHALLEE	1
		EICHBUSCHALLEE / KÖPENICKER LANDSTR.	1
		ELSENSTR. / BEERMANNSTR.	1
		RUDOWER CHAUSSEE	2
		STUBENRAUCHSTR. / EISENHUTWEG / SPRINGBORNSTR.	1

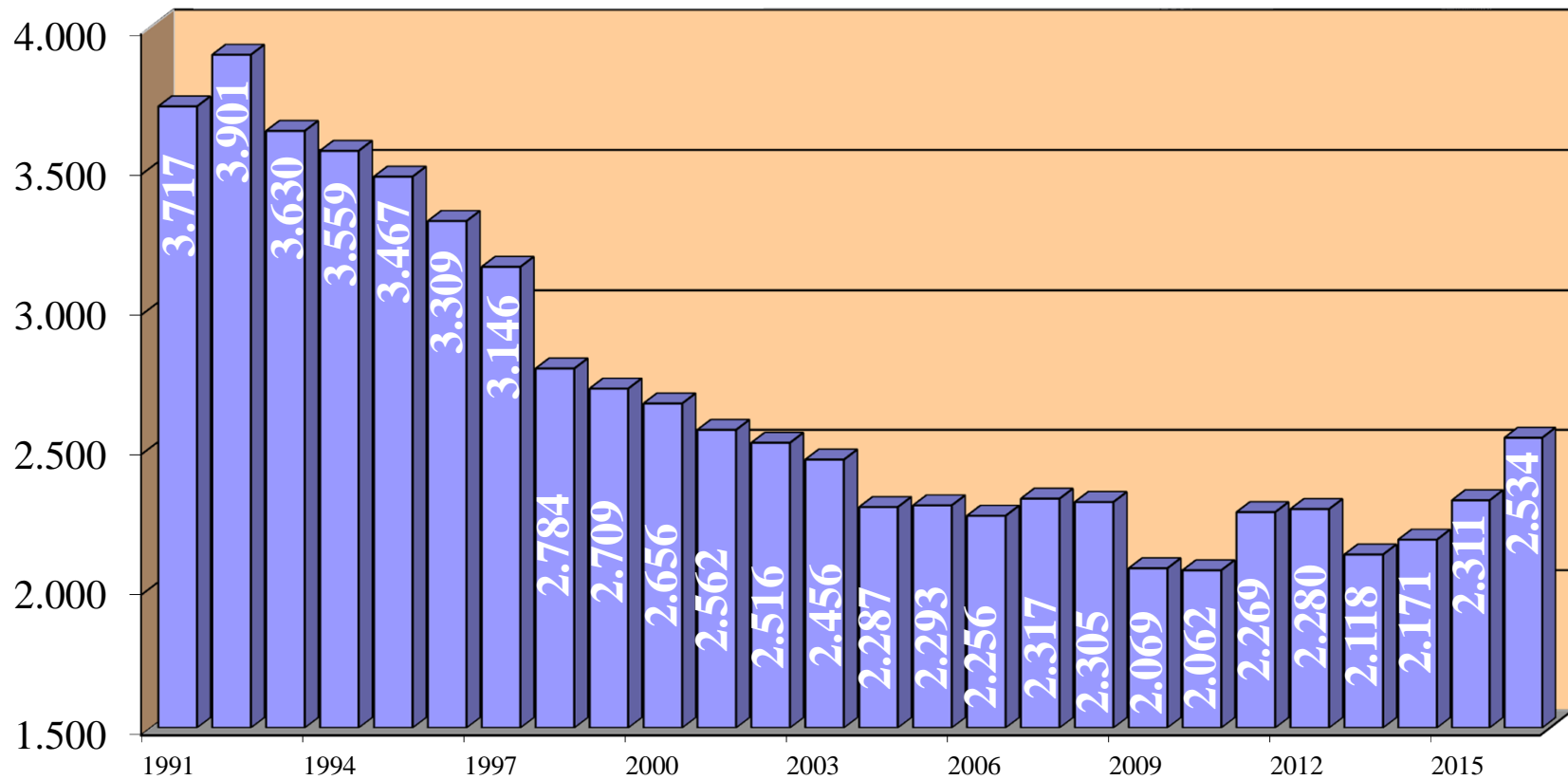
**Unfallörtlichkeiten von Fußgängerkehrsunfällen  
in der Direktion 6  
nach Bezirken (alt) und Polizeiabschnitten**

Pol. Abschnitt	Bezirk (alt)	Ort	Anzahl VU
65	TP	<b>2016</b>	
		DÖRPFELDSTR. / OTTOMAR-GESCHKE-STR.	1
		ELSENSTR.	2
		HARTRIEGELSTR.	1
		RICHTERSTR. / BRUNO-TAUT-STR.	1
		SONNENALLEE / BAUMSCHULENSTR. / HEIDEKAMPWEG / SÜDOSTALLEE	1
		HERWEGHSTR. / JOHANNES-WERNER-STR. / MEGEDEST. / STERN DAMM	1
		SCHÖNEFELDER CHAUSSEE / SIRIUSSTR.	1
		KIEFHOLZSTR. / HÄNSELSTR.	1
		SIRIUSSTR.	1
		BAUMSCHULENSTR. / FORSTHAUSALLEE	1
		ELSENSTR. / HEIDELBERGER STR.	1
		KARLSHORSTER STR. / SCHNELLERSTR.	1
		AM FALKENBERG / BRUNO-TAUT-STR.	1
		ELSENSTR. / AN DEN TREPTOWERS / MARTIN-HOFFMANN-STR.	1
		GROß-BERLINER DAMM / RUDOWER CHAUSSEE	1
		MICHAEL-BRÜCKNER-STR. / BRÜCKENSTR. / SCHNELLERSTR.	1
		DÖRPFELDSTR.	2
		AM FLUTGRABEN	1
		AM TREPTOWER PARK / KARPENTEICHSTR. / TREPTOWER PARK	1
		ERNST-AUGUSTIN-STR.	1
		HAUSHOFERSTR. / KÖNIGSHEIDEWEG / WESTSTR.	1
		KARPENTEICHSTR.	1
		ADLERGESTELL / STEINBACHSTR.	1
		BULGARISCHE STR.	1
		GRÜNBERGALLEE	1
		STIENITZSEESTR. / WASSERMANNSTR.	1
		WILLI-SCHWABE-STR.	1
		DORNBRUNNER STR.	1
		GRÜNBERGALLEE / SCHWALBENWEG / B 96A (SÜD)	1
		KIEFHOLZSTR. / TREPTOWER STR.	1
		ALBERT-EINSTEIN-STR.	1
		VENUSSTR.	1
ZUM GROßEN WINDKANAL / HANS-SCHMIDT-STR. / GROß-BERLINER DAMM	1		
ALBINEAPLATZ / STERN DAMM / WINCKELMANNSTR.	1		
HAECKELSTR. / WINCKELMANNSTR.	1		
MICHAEL-BRÜCKNER-STR. / SPREESTR.	1		
PEGASUSECK / VENUSSTR.	1		
Verkehrsunfälle im Bezirk TP			76
Verkehrsunfälle im Polizeiabschnitt 65			76
66	KP	BAHNHOFSTR.	5
		BAHNHOFSTR. / SEELENBINDERSTR.	1
		FÜRSTENWALDER DAMM	2
		GRÜNAUER STR.	1
		KARLSTR. / MÜGGELHEIMER STR.	1
		MÜGGELHEIMER STR.	1
		MÜGGELSCHLÖßCHENWEG	1
		NALEPASTR. / SIEMENSSTR. / WILHELMINENHOFSTR.	1
		REGATTASTR.	1
		RUMMELSBURGER STR.	1
		SEELENBINDERSTR.	2
		WENDENSCHLOßSTR.	3
		WILHELMINENHOFSTR.	4
		ADLERGESTELL	1
		ALT-MÜGGELHEIM	1
		AMTSSTR. / MÜGGELHEIMER STR.	1

**Unfallörtlichkeiten von Fußgängerkehrsunfällen  
in der Direktion 6  
nach Bezirken (alt) und Polizeiabschnitten**

Pol. Abschnitt	Bezirk (alt)	Ort	Anzahl VU		
66	KP	<b>2016</b>			
		ANNENALLEE / HÄMMERLINGSTR.	1		
		BÖLSCHESTR.	1		
		EDISONSTR.	2		
		FRIEDRICHSHAGENER STR.	1		
		GUTENBERGSTR. / KÖLLNISCHER PLATZ / OBERSPREESTR. / LANGE BRÜCKE (DAHME)	1		
		MAHLSDORFER STR.	1		
		SPINDLERSFELDER STR. / OBERSPREESTR.	1		
		ADLERGESTELL / RABINDRANATH-TAGORE-STR.	1		
		ADLERGESTELL / RICHTERSTR. / WASSERSPORTALLEE	1		
		EDISONSTR. / HELMHOLTZSTR. / ZEPPELINSTR.	1		
		GEHSENER STR. / MAHLSDORFER STR. / MITTELHEIDE	1		
		GLIENICKER STR.	2		
		MÜGGELSEEDAMM / WEG ZUR QUELLE / WIßLERSTR. / FÜRSTENWALDER DAMM	1		
		WENDENSCHLOßSTR. / ZUR NACHTHEIDE	1		
		GLIENICKER STR. / RUDOWER STR. / MAHLLOWER STR.	1		
		DEULSTR. / SIEMENSSTR.	1		
		LINDENSTR.	1		
		SALVADOR-ALLENDE-STR. / MAYSCHWEG / MÜGGELHEIMER DAMM / STRANDSCHLOßWEG	1		
		BÖLSCHESTR. / LINDENALLEE	2		
		BRUNO-WILLE-STR. / MÜGGELSEEDAMM	1		
		HELMHOLTZSTR.	1		
		GEHSENER STR. / KAULSDORFER STR.	1		
		EMRICHSTR. / MÜGGELSEEDAMM	1		
		AN DER WUHLHEIDE	1		
		GEHSENER STR.	1		
		LIBBOLDALLEE	1		
		OTTOMAR-GESCHKE-STR.	3		
		ELCKNERPLATZ	1		
		PARKSTEIG / WALCHENSEESTR. / WASSERSPORTALLEE	1		
		S-BHF. WUHLHEIDE	2		
		AM KRUSENICK / FRIEDRICHSHAGENER STR.	1		
		AMTSSTR. / LANDJÄGERSTR.	1		
		OBERSPREESTR.	1		
		WERNSDORFER STR. / SEDDINPROMENADE / SCHMÖCKWITZER BRÜCKE	1		
		BELLEVUESTR.	1		
		AM KRUSENICK / AM FILMLAGER	1		
		EDISONSTR. / FUSTSTR.	1		
		FRIEDRICHSHAGENER STR. / PUCHANSTR. (ENDE)	1		
		INGEBORG-HUNZINGER-STR.	1		
		KÖNIGSSEESTR. / REGATTASTR.	1		
		ANNENALLEE / BAHNHOFSTR.	1		
		LUISENSTR. / WENDENSCHLOßSTR.	1		
		ROEDERNSTR. / ZEPPELINSTR.	1		
		Verkehrsunfälle im Bezirk KP			76
		Verkehrsunfälle im Polizeiabschnitt 66			76
Gesamtergebnis			398		

## Entwicklung verunglückter Fußgänger in Berlin seit 1991



## Sonderuntersuchung Fußgängerverkehrsunfälle in Berlin



### Impressum

Herausgeber: Der Polizeipräsident in Berlin

Redaktion: Dir E BVkD VSD 3

Gestaltung: Verkehrslagebild, Dipl.-Ing.-Ök. K. Bergmann, 4664-746313

Erscheinungsweise: jährlich