

Der Polizeipräsident in Berlin

Stab des Polizeipräsidenten

Stabsbereich Verkehr



Sonderuntersuchung

"Fußgängerverkehrsunfälle"

in Berlin

2003



Inhaltsverzeichnis	Seite
- Verkehrsunfallentwicklung des Fußgängerverkehrs in Berlin 2003	2
- Eckzahlen der Fußgängerkehrsunfälle in Berlin 2003 nach Polizeiabschnitten	7
- Anzahl der Fußgängerkehrsunfälle und Verunglückten in Berlin 2003 nach Polizeiabschnitten	8
- Eckzahlen der Fußgängerkehrsunfälle in Berlin 2003 nach Polizeidirektionen	8.1
- Eckzahlen der Fußgängerkehrsunfälle in Berlin 2003 nach Verwaltungsbezirken	8.2
- Verkehrsunfälle in den Polizeiabschnitten 2003 nach Kategorien	9
- Anteile der Kategorien an den Gesamt-VU in Berlin 2003	10
- Fußgängerkehrsunfälle in den Polizeidirektionen 2003 nach Kategorien	10.1
- Fußgängerkehrsunfälle in den Verwaltungsbezirken 2003 nach Kategorien	10.2
- Unfallfolgen der beteiligten Verkehrsteilnehmer bei Fußgängerkehrsunfällen in Berlin 2003 nach Polizeiabschnitten	11
- Unfallfolgen der beteiligten Verkehrsteilnehmer bei Fußgängerkehrsunfällen in Berlin 2003	12
- Fußgängerkehrsunfälle in den Polizeiabschnitten 2003 nach Monaten	13
- Anzahl der Fußgängerkehrsunfälle in Berlin 2003 nach Monaten	14
- Tageszeitliche Verteilung der Fußgängerkehrsunfälle in Berlin 2003 nach Monaten	15
- Anzahl der Fußgängerkehrsunfälle in Berlin 2003 nach Tagesstunden	16
- Fußgängerkehrsunfälle in den Polizeiabschnitten 2003 nach Wochentagen	17
- Summe der Fußgängerkehrsunfälle bezogen auf Werktage und Wochenenden in Berlin 2003 nach Polizeiabschnitten	18
- Durchschnittliche Anzahl der Fußgängerkehrsunfälle in Berlin 2003 nach Wochentagen	19
- Unfallbeteiligte bei Fußgängerkehrsunfällen in Berlin 2003 darunter mit Straftatbestand § 142 StGB (unerlaubtes Entfernen vom Unfallort)	20
- Unfallverursacher bei Fußgängerkehrsunfällen in den Polizeiabschnitten 2003 nach Verkehrsteilnehmerart	21
- Anteilmäßige Verteilung der Unfallverursacher bei Fußgängerkehrsunfällen in Berlin 2003 nach Verkehrsteilnehmerart	22
- Hauptunfallursachen der Fußgänger in Berlin 2003 nach Polizeiabschnitten	23
- Anzahl ausgewählter Hauptunfallursachen von Fußgängern in Berlin 2003	24
- Hauptunfallursachen der anderen Verkehrsunfallbeteiligten bei Fußgänger-VU in Berlin 2003 nach Polizeiabschnitten	25
- Anzahl ausgewählter Hauptunfallursachen der anderen Verkehrsunfallbeteiligten bei Fußgängerkehrsunfällen in Berlin 2003	26
- Fußgängerbeteiligung an VU in Berlin 2003 nach Altersgruppen und Polizeiabschnitten	27
- Fußgängerbeteiligung an VU in Berlin 2003 nach Altersgruppen und Verursacher	28
 Unfallörtlichkeiten von Fußgängerkehrsunfällen nach Polizeiabschnitten und Bezirken in den Polizeidirektionen	 Anlage
- Direktion 1 (Reinickendorf, Prenzlauer Berg, Pankow, Weißensee)	1
- Direktion 2 (Spandau, Charlottenburg, Wilmersdorf)	2
- Direktion 3 (Mitte, Tiergarten, Wedding)	3
- Direktion 4 (Schöneberg, Zehlendorf, Steglitz, Tempelhof)	4
- Direktion 5 (Kreuzberg, Neukölln, Fridrichshain)	5
- Direktion 6 (Hohenschönhausen, Marzahn, Lichtenberg, Treptow, Köpenick, Hellersdorf)	6
- Entwicklung verunglückter Fußgänger in Berlin seit 1991	7

Verkehrsunfallentwicklung der Fußgänger in Berlin 2003

Allgemeine Verkehrsunfallentwicklung

Das Verkehrsunfallgeschehen unter der Beteiligung von Fußgängern im Jahr 2003 hat sich trotz eines leichten Rückgangs zum Jahr 2002 nicht wesentlich verändert.

2.804 Verkehrsunfälle mit Fußgängerbeteiligung wurden im Jahr 2003 registriert. Im Vergleich zum Vorjahreszeitraum (2.802 VU) blieb die Anzahl der Verkehrsunfälle nahezu konstant. Entsprechend der Gesamtzahl der Verkehrsunfälle in Berlin entsprach der Anteil der VU mit Fußgängerbeteiligung 2,19% (2002: 2,06%; 2001: 2,01%; 2000: 2,02%).

Insgesamt konnte auch bei den Folgen dieser Verkehrsunfälle eine äquivalente Entwicklung beobachtet werden. Die Anzahl der schwerverletzten Unfallbeteiligten verzeichnete einen Rückgang von 1,32% (2003: 599 Schwerverletzte; 2002: 607 Schwerverletzte; 2001: 618 Schwerverletzte; 2000: 696 Schwerverletzte).

Adäquate Tendenzen konnten auch bei der Anzahl der leichtverletzten Unfallbeteiligten registriert werden; hier gab es eine Abnahme von 0,74% (2003: 2.269 Leichtverletzte; 2002: 2.289 Leichtverletzte; 2001: 2.300 Leichtverletzte; 2000: 2.381 Leichtverletzte).

Bei den Verkehrsunfällen mit tödlich Verunglückten konnte ebenfalls ein Rückgang um minus 2 absolut (2003: 31 Tote; 2002: 33 Tote; 2001: 31 Tote; 2000: 34 Tote) verzeichnet werden.

Da der Anteil der tödlich verunglückten Verkehrsteilnehmer bei diesen Verkehrsunfällen mit 40,26% bei weitem den allgemeinen Anteil dieser VU an der Gesamt-VU-Anzahl (s.o.) überschreitet, hatten sich polizeiliche Bemühungen zur Hebung der Verkehrssicherheit auch an der Risikogruppe der Fußgänger zu orientieren. Fast jeder zweite Verkehrsunfalltote wird bei einem Verkehrsunfall mit Fußgängerbeteiligung verzeichnet.

Auf Grund der fast gleichgebliebenen Anzahl der Verkehrsunfälle mit Todesfolge gab es gegenüber dem Vorjahr einen leichten Rückgang dieses Anteilswertes (2002: 40,27%; 2001: 47,69%; 2000: 38,20%). Aber auch die Anteile der Schwerverletzten mit 33,72% und die der Leichtverletzten mit 15,21% an den jeweiligen Gesamtzahlen sind erschreckend hoch.

Jeder dritte Schwerverletzte verunglückte bei einem Verkehrsunfall mit Fußgängerbeteiligung. Die Betrachtung der Schwere der Verkehrsunfälle, die sich in der Unfallkategorie widerspiegelt, dokumentiert deutlich, dass Verkehrsunfälle mit Fußgängerbeteiligung zu 90,41% mit Personenschäden enden. Im Gegensatz dazu wird nur bei jedem zehnten Verkehrsunfall insgesamt in Berlin ein Verkehrsteilnehmer körperlich geschädigt.

Diese Tatsache wird dadurch etwas abgeschwächt, dass **68,37%** der Verkehrsunfälle mit Personenschäden unter Fußgängerbeteiligung Verkehrsunfälle sind, bei denen es nur zu leichten Verletzungen der Beteiligten gekommen ist.

Unfallfolgen der Beteiligten

Bei der Betrachtung der Unfallfolgen der Beteiligten nach der Verkehrsteilnehmerart wird deutlich, dass die Fußgänger selbst die am meisten gefährdete Gruppe von Verkehrsteilnehmern ist. Ihr Anteil an der Gesamtzahl der Verunglückten bei Verkehrsunfällen mit Fußgängerbeteiligung beträgt 84,72%.

Des Weiteren verzeichneten die Fußgänger einen Anteil von 96,77% (30 Tote, s. S.11/12) bei den Verkehrstoten und einen Anteil von 95,66% (573 Schwerverletzte) bei den Schwerverletzten. Andere Verkehrsteilnehmer trugen ebenfalls körperliche Schädigungen davon. Der größte Anteil hierbei wurde bei den Radfahrern festgestellt (7,24%). Alle anderen Verkehrsteilnehmergruppen verzeichneten Anteile zwischen 3,21% (Pkw-Führer) und 0,14% (Lkw-Führer). Das Fehlen einer schützenden Hülle wie bei den Kraftfahrzeugen wird durch die Häufigkeit der körperlichen Schädigungen besonders deutlich.

Örtliche Verteilung der Fußgängerverkehrsunfälle

Im Ergebnis der Untersuchung der Verteilung der Fußgängerverkehrsunfälle ergaben sich gleich zwei bemerkenswerte Aussagen. Zum einen ergab sich eine Konzentration von Verkehrsunfällen im innerstädtischen Bereich, zum anderen verzeichneten die ehemaligen „Westbezirke“ der Stadt die größten Anteile an den Verkehrsunfällen.

Deutlich wird der Zusammenhang zwischen traditionellen Einkaufsstraßen und dem Verkehrsunfallgeschehen mit Fußgängerbeteiligung. Den größten Anteil verzeichnete der alte Bezirk Neukölln mit 9,91% (278 VU) gefolgt vom ehemaligen Bezirk Charlottenburg mit einem Anteil von 7,38% (207 VU). Die ehemaligen Bezirke Kreuzberg (168 VU = 6,00%) und Wedding (152 VU = 5,42%) vervollständigen dieses Bild.

Im Gegensatz dazu konnten in den Bezirken Weißensee (56 VU = 2,00%), Marzahn (63 VU = 2,42%), Hellersdorf (64 VU = 2,28%) und Zehlendorf (67 VU = 2,39%) die niedrigsten Verkehrsunfallzahlen registriert werden.

Blieben die Verkehrsunfälle mit Fußgängerbeteiligung insgesamt fast gleich, mussten einige Bezirke ein Ansteigen dieser Verkehrsunfälle hinnehmen. Hier ist der ehemalige Bezirk Wilmersdorf an erster Stelle zu nennen, mit einem Anstieg von 22,35%. Bezirke mit hohen Verkehrsunfallanteilen wie Neukölln (+19,31%), aber auch Spandau (+10,00%), Tempelhof (+16,19%) und Steglitz (+10,92%) verzeichneten ein Ansteigen der Verkehrsunfälle. Größere Rückgänge gab es in den Bezirken Marzahn (-26,74%), Weißensee (-16,42%), Lichtenberg (-15,53%) und Friedrichshain (-11,82%).

Zeitliche Verteilung der Fußgängerverkehrsunfälle

Die zeitliche Verteilung der Verkehrsunfälle bestätigte erneut, dass Fußgänger in der „dunklen Jahreszeit“ einem erhöhten Risiko ausgesetzt sind. Deutlich liegen die Monate Oktober bis Januar über dem Jahresdurchschnitt. Ausnahme der allgemeinen Verteilung verzeichneten die Monate Mai (256 VU), Juni (275 VU) und September (260 VU) 2003, die deutlich über dem Jahresdurchschnitt von 234 VU lagen.

Dieser Aspekt kann sehr wohl mit der Wetterlage in Verbindung gebracht werden.

Nach den langen Wintermonaten vollzog sich im Mai vorigen Jahres ein starkes Anwachsen des Verkehrsaufkommens mit den o.a. Konsequenzen.

Der Monat Juni ergab mit 275 Verkehrsunfällen die höchste Anzahl. Im Gegensatz dazu registrierte die Berliner Polizei im Monat Februar die geringste Anzahl von 192 VU.

Der tageszeitliche Verlauf des Verkehrsunfallgeschehens mit Fußgängerbeteiligung weist in groben Zügen gleiche Charakteristika wie der Gesamtverlauf des Unfallgeschehens auf. Ab 6:00 Uhr setzt das Unfallgeschehen ein. Die erste Spitze wird zwischen 7:00 und 7:59 Uhr verzeichnet (130 VU).

Danach kommt es zu einem leichten Rückgang der Unfallhäufigkeiten, der sich aber mit Beginn der 12. Stunde zu einem stetigen Ansteigen der Verkehrsunfälle wandelt.

Eine weitere Zwischenspitze wird in der Zeit zwischen 13:00 und 13:59 Uhr (208 VU) festgestellt.

Den Höhepunkt erreicht das Unfallgeschehen zwischen 16:00 und 16:59 Uhr (272 VU).

Ein starker Rückgang setzt erst ab 20:00 Uhr ein.

Innerhalb der einzelnen Monate kommt es nochmals im tageszeitlichen Ablauf zu leichten Verschiebungen. Die Unfallhäufigkeit lässt in den Sommermonaten deutlich in den Morgenstunden nach. Darüber hinaus wird erkennbar, dass die Spitzenstunde (17:00-17:59) im Dezember fast das Sechsfache an Verkehrsunfällen aufwies als die gleiche Zeitspanne im Monat Juli.

Der Wochentagsverlauf spiegelte nochmals einen besonderen Eindruck von den Verkehrsunfällen mit Fußgängerbeteiligung wider.

Hier ergab sich deutlich ein Spannungsfeld zwischen den Werktagen und dem Wochenende.

Sind an den Werktagen die Unfallhäufigkeiten nahezu gleich, so sinken die Unfallzahlen zum Wochenende drastisch. So ereignen sich fast doppelt so viele Verkehrsunfälle an einem Werktag (8,8 VU je Werktag) als an einem Wochenendtag (5,0 VU je Wochenendtag).

Im Durchschnitt werden jeden Tag 8 Verkehrsunfälle mit Fußgängerbeteiligung registriert.

Unfallverursacher von Verkehrsunfällen mit Fußgängerbeteiligung

Die Betrachtung der Unfallverursacher (Haupt- und Mitverursacher) ergab ein bemerkenswertes Ergebnis: 55,78% aller Verursacher sind Fußgänger (1.714; 1.550 Hauptverursacher (HV), 164 Mitverursacher (MV)).

An zweiter Stelle standen die Führer von Pkw (936,868 HV, 68 MV) mit einem Anteil von 30,46%. In der weiteren Folge wurden Radfahrer (255; 239 HV, 16 MV) 8,30%, Führer von Lkw (79; 72 HV, 7 MV) 2,57%, Führer von motorisierten Zweirädern (35; 27 HV, 8 MV) 1,14%, Führer von Bussen (23; 20 HV, 3 MV) 0,75% sowie sonstige Verkehrsbeteiligte (31; 28 HV, 3 MV) 1,01% verzeichnet.

Bemerkenswert ist die Betrachtung der **Altersgruppen** der Fußgänger unter dem Aspekt der Verursachung.

Hierbei wird besonders deutlich, dass Kinder noch nicht über ausreichende Kenntnisse und körperliche Fähigkeiten verfügen, um sich gefahrlos auf der Straße bewegen zu können.

Von insgesamt 679 Kindern als Fußgänger, setzten 491 Kinder eine Unfallursache durch eigenes Fehlverhalten. Mit einem Anteil von 72,31% wurde hierbei die eine der größten Diskrepanzen festgestellt.

Jugendliche im Alter von 15 bis unter 18 Jahren treten sowohl als Beteiligte (145) als auch als Unfallverursacher (108) im Jahr 2003 deutlicher als im Vorjahr in Erscheinung (74,48% Anteil).

Junge Erwachsene zwischen 18 und unter 25 Jahren bilden eine größere Gruppe bei den Beteiligten (301). Der Anteil der Verursacher ist andererseits mit 59,47% erkennbar geringer. Den größten Anteil der Fußgänger nimmt die Altersgruppe der Erwachsenen im Alter zwischen 25 und unter 45 Jahren (673) ein. Hier wurde immer noch ein Anteil der Verursacher von 55,13% an der eigenen Altersgruppe registriert.

Die Altersgruppe der Erwachsenen zwischen 45 und unter 65 Jahren (578) tritt in einem geringeren Anteil in Erscheinung. Dennoch liegt der Anteil der Verursacher bei 45,85% an der eigenen Altersgruppe.

Von den Risikoaltersgruppen verzeichnete die Altersgruppe der Senioren einen der hinteren Plätze. Mit 382 Beteiligten betrug ihr Anteil an der Gesamtzahl der Fußgänger lediglich 13,07%. Bei ihnen liegt der Anteil der Unfallverursacher mit 41,10% deutlich unter den vorangegangenen Altersgruppen.

Die Zahlen sprechen für sich: Fußgängern erscheint es zum Teil recht egal, ob es rechtliche Bestimmungen zur Regelung des Straßenverkehrs gibt; Hauptsache alle Anderen halten sich daran. Ihr eigenes Interesse steht im Vordergrund, ohne die doch zum Teil drastischen Konsequenzen für ihre eigene körperlich Unversehrtheit zu bedenken. Nicht bei allen Fußgängern konnte das Lebensalter ermittelt werden (siehe § 142 StGB). Der Anteil der Fußgänger mit unbekanntem Alter (164) liegt bei 5,61%. Hier wiederum bildet die Gruppe der Unfallverursacher mit einem Anteil von 87,20% einen traurigen Spitzenwert.

Unfallursachen der Fußgänger

An erster Stelle bei den Hauptunfallursachen der Fußgänger steht das Überschreiten der Fahrbahn an sonstigen Stellen ohne auf den Fließverkehr zu achten (1.102).

Dazu gesellt sich oftmals die Unsitte des plötzlichen Hervortretens hinter Sichthindernissen (309).

In diesem Bereich finden sich sowohl Hinweise darauf, dass sich der Fußgängerstrom überwiegend beim Überschreiten der Fahrbahn an Unfallorten bewegt, die ohne unterstützende Regelungselemente ausgerüstet sind, als auch der Hinweis, dass Fußgänger oft nicht den sicheren Weg benutzen, um vermeintliche Zeitvorteile zu erlangen.

Gerade in dieser Hinsicht ist das falsche Verhalten beim Überschreiten der Fahrbahn in der Nähe von Fußgängerfurten und Fußgängerüberwegen (172) zu betrachten.

Auch das bewusste Missachten von Wechsellichtzeichen spiegelt diesen Aspekt wider (304).

Wird dann noch das objektive Wahrnehmungsvermögen durch berauschende Mittel wie Alkohol (124) erheblich herabgesetzt, verstärkt sich das Risiko eines Verkehrsunfalls erheblich.

Alle aufgeführten Fehlverhaltensweisen von Fußgängern verzeichneten gegenüber dem Vorjahr einen Anstieg.

Andere Unfallursachen, wie das Nichtbenutzen von Gehwegen, das Spielen auf oder neben der Fahrbahn sowie das nicht verkehrsgerechte Bewegen durch sonstige Fußgänger (Inline-Skater) traten eher in den Hintergrund und waren rückläufig.

Unfallursachen der anderen Verkehrsunfallbeteiligten

Nahezu identisch ist die Hauptunfallursache bei den anderen Verkehrsunfallbeteiligten, was den Ort der Verursachung anbelangt. Das falsche Verhalten gegenüber Fußgängern an sonstigen Stellen steht hier ebenfalls im Vordergrund (669).

Oftmals wird dieses Fehlverhalten durch die nicht angepasste Geschwindigkeit (80) begünstigt.

Bedauerlicherweise sind aber auch vermeintlich sichere Überschreitungsmöglichkeiten wie Fußgängerfurten nicht selten von Fehlverhaltensweisen von Fahrzeugführern (356) betroffen. Hier bildet aber nicht immer die Missachtung des Wechsellichtzeichens das Primat, sondern sehr oft wird im Verlauf des Räumens von Kreuzungen und Einmündungen vergessen, dass die Grünphasen für den Fußgängerverkehr bereits eingesetzt haben.

Im engen Zusammenhang sind auch hier die Fehlverhaltensweisen beim Abbiegen zu betrachten (290).

Nicht selten wird die Haltestelle beim Fahrgastwechsel zum Unfallort. Hier überwiegen hauptsächlich Radfahrer als Unfallverursacher, denen nicht immer bewusst ist, dass bei durch Haltestellenbereiche führenden Radwegen für sie eine entsprechende Pflicht der Rücksichtnahme besteht (51).

Eine weitere typische Unfallursache von Radfahrern ist in diesem Zusammenhang die Benutzung von Fußgängerwegen mit gleichzeitiger falscher Verhaltensweise gegenüber Fußgänger.

Das entsprechend verkehrsrechtlich korrekte Verhalten an Fußgängerüberwegen wird von der Mehrzahl der Fahrzeugführer eingehalten, so dass es hier zu einer geringen Unfallverursachung (27) gekommen ist.

Trotz dieser geringen Anzahl ist der Fußgängerüberweg als Unfallort nicht ganz unproblematisch. Der überwiegende Teil der Verkehrsunfälle, die sich in diesem Bereich ereignen, werden durch das Reaktionsvermögen einzelner Fahrzeugführer in Verbindung mit starkem Bremsen zumeist in Auffahrunfälle gewandelt. Die vermeintliche Sicherheit, wie sie die Anzahl der körperlichen Schädigungen von Fußgängern hier dokumentiert, ist als solche nicht eindeutig gegeben.

Unerlaubtes Entfernen vom Unfallort gemäß §142 StGB

Unfälle mit Fußgängerbeteiligung führen oft zu körperlichen Schädigungen, im höchsten Maße erstaunlich ist dabei die Anzahl der Straftatbestände nach § 142 StGB. Die Straftäter rekrutieren sich aus allen Verkehrsbeteiligungsarten, ihre Anteile liegen hier sehr stark differenziert vor.

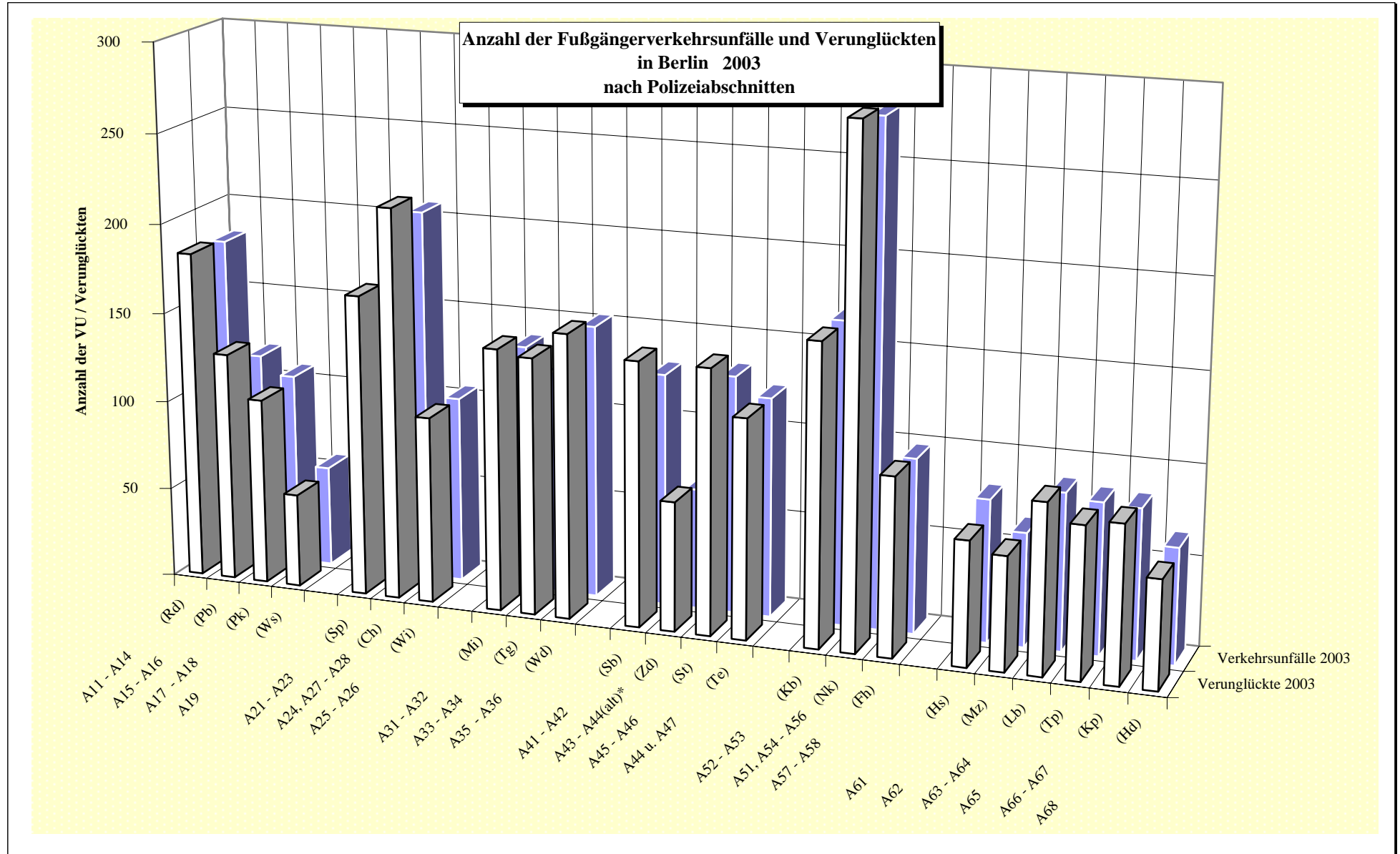
Immerhin verzeichneten Fußgänger selbst einen Anteil von 6,19%.

Entsprechend den VU-Folgen lagen die niedrigsten Anteile mit 4,29% bei den Führern von Lkw. Führer von Pkw (14,09%), motorisierten Zweirädern (6,96%) liegen bei diesen Verkehrsunfällen immer noch im allgemeinen Trend.

Bedenklich ist hier der hohe Anteil bei den Radfahrern, der mit 19,18% eine durch die Gesellschaft nicht hinnehmbare Rücksichtslosigkeit dokumentiert.

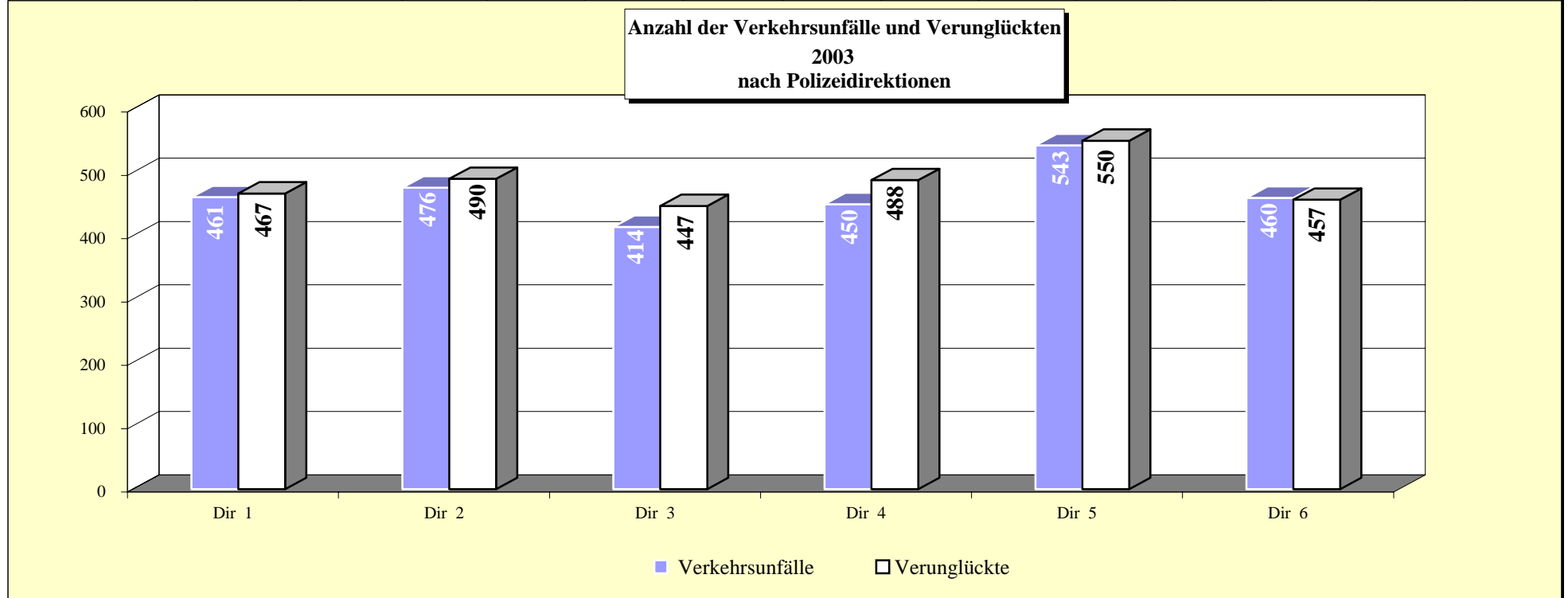
Eckzahlen der Fußgängerverkehrsunfälle in Berlin 2003 nach Polizeiabschnitten															
Polizeiabschnitte (alte Bezirksabkürzung)	Anzahl der VU		Anzahl der Toten		Anzahl der Schwerverletzten		Anzahl der Leichtverletzten		Anteil an VU insgesamt in %		Anteil an Verunglückten in %		Anzahl der Verunglückten insgesamt		
	2003	2002	2003	2002	2003	2002	2003	2002	2003	2002	2003	2002	2003	2002	
A11 - A14 (Rd)	181	188	4	6	38	37	141	152	6,46	6,71	6,31	6,66	183	195	
A15 - A16 (Pb)	117	131	2	3	21	33	105	87	4,17	4,68	4,42	4,20	128	123	
A17 - A18 (Pk)	107	111	2	2	27	33	75	88	3,82	3,96	3,59	4,20	104	123	
A19 (Ws)	56	67	0	0	7	18	45	46	2,00	2,39	1,79	2,19	52	64	
A21 - A23 (Sp)	165	150	0	2	39	29	129	120	5,88	5,35	5,80	5,16	168	151	
A24, A27 - A28 (Ch)	207	204	2	0	39	36	177	187	7,38	7,28	7,52	7,62	218	223	
A25 - A26 (Wi)	104	85	3	1	24	15	77	78	3,71	3,03	3,59	3,21	104	94	
A31 - A32 (Mi)	137	126	1	0	27	35	118	100	4,89	4,50	5,04	4,61	146	135	
A33 - A34 (Tg)	125	128	1	2	30	26	112	105	4,46	4,57	4,93	4,55	143	133	
A35 - A36 (Wd)	152	168	2	2	30	35	126	145	5,42	6,00	5,45	6,22	158	182	
A41 - A42 (Sb)	129	120	2	4	31	21	114	107	4,60	4,28	5,07	4,51	147	132	
A43 - A44(alt)* (Zd)	67	63	0	0	15	10	57	53	2,39	2,25	2,48	2,15	72	63	
A45 - A46 (St)	132	119	0	4	43	28	104	103	4,71	4,25	5,07	4,61	147	135	
A44 u. A47 (Te)	122	105	1	0	28	31	93	85	4,35	3,75	4,21	3,96	122	116	
A52 - A53 (Kb)	168	178	1	1	34	23	132	152	5,99	6,35	5,76	6,02	167	176	
A51, A54 - A56 (Nk)	278	233	1	1	35	44	248	179	9,91	8,32	9,80	7,66	284	224	
A57 - A58 (Fh)	97	110	2	1	26	28	71	84	3,46	3,93	3,41	3,86	99	113	
A61 (Hs)	79	78	2	0	13	22	54	53	2,82	2,78	2,38	2,56	69	75	
A62 (Mz)	63	86	0	1	14	20	49	73	2,25	3,07	2,17	3,21	63	94	
A63 - A64 (Lb)	87	103	3	1	24	27	67	80	3,10	3,68	3,24	3,69	94	108	
A65 (Tp)	84	87	0	1	23	25	61	66	3,00	3,10	2,90	3,14	84	92	
A66 - A67 (Kp)	83	90	2	0	20	19	65	77	2,96	3,21	3,00	3,28	87	96	
A68 (Hd)	64	72	0	1	11	12	49	66	2,28	2,57	2,07	2,70	60	79	
Berlin (Insgesamt)	2.804	2.802	31	33	599	607	2.269	2.286	100,00	100,00	100,00	100,00	2.899	2.926	

*A44(alt) > 4403-4404, 408-4409, 4412-4413, 4416-4417, 4419-44-20, 4422 > A43
> 4401-4402, 4405-4407 > A45
> 4410-4411, 4414-4415, 4418, 4421 > A46

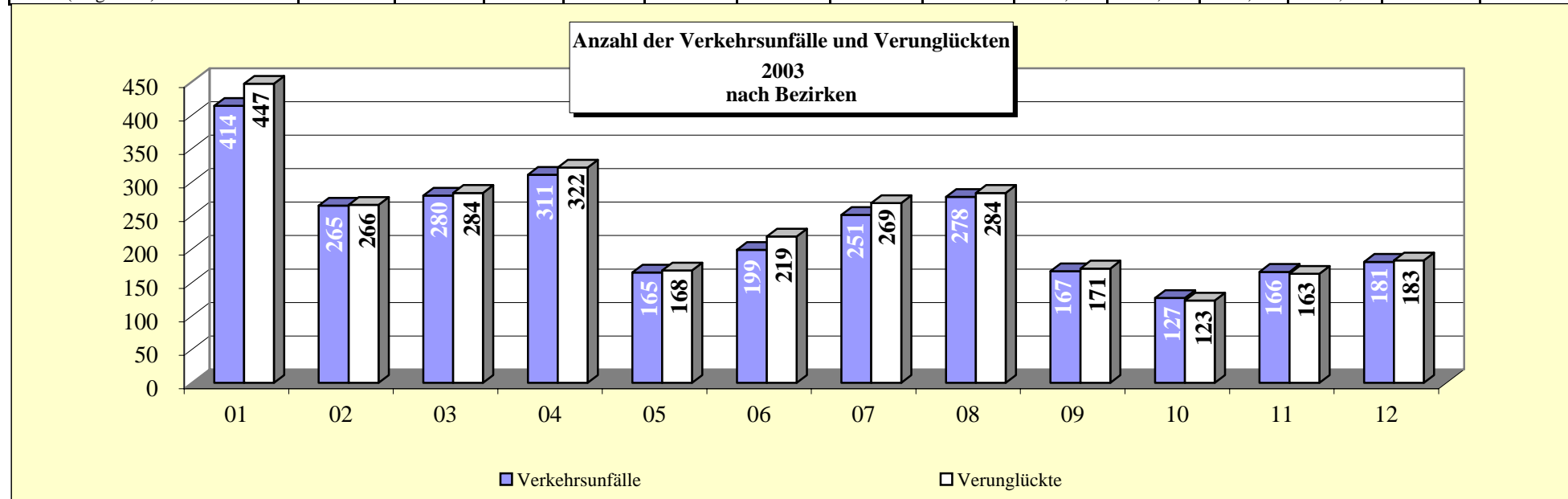


*A44(alt) > 4403-4404, 408-4409, 4412-4413, 4416-4417, 4419-44-20, 4422 > A43
> 4401-4402, 4405-4407 > A45
> 4410-4411, 4414-4415, 4418, 4421 > A46

Polizeidirektion	Eckzahlen der Fußgängerverkehrsunfälle in Berlin 2003 nach Polizeidirektionen													
	Anzahl der VU		Anzahl der Toten		Anzahl der Schwerverletzten		Anzahl der Leichtverletzten		Anteil an VU insgesamt in %		Anteil an Verunglückten in %		Anzahl der Verunglückten	
	2003	2002	2003	2002	2003	2002	2003	2002	2003	2002	2003	2002	2003	2002
Dir 1	461	497	8	11	93	121	366	373	16,44	17,74	16,11	17,26	467	505
Dir 2	476	439	5	3	102	80	383	385	16,98	15,67	16,90	15,99	490	468
Dir 3	414	422	4	4	87	96	356	350	14,76	15,06	15,42	15,38	447	450
Dir 4	450	407	3	8	117	90	368	348	16,05	14,53	16,83	15,24	488	446
Dir 5	543	521	4	3	95	95	451	415	19,37	18,59	18,97	17,53	550	513
Dir 6	460	516	7	4	105	125	345	415	16,41	18,42	15,76	18,59	457	544
Berlin (Insgesamt)	2 804	2 802	31	33	599	607	2 269	2 286	100,00	100,00	100,00	100,00	2 899	2.926

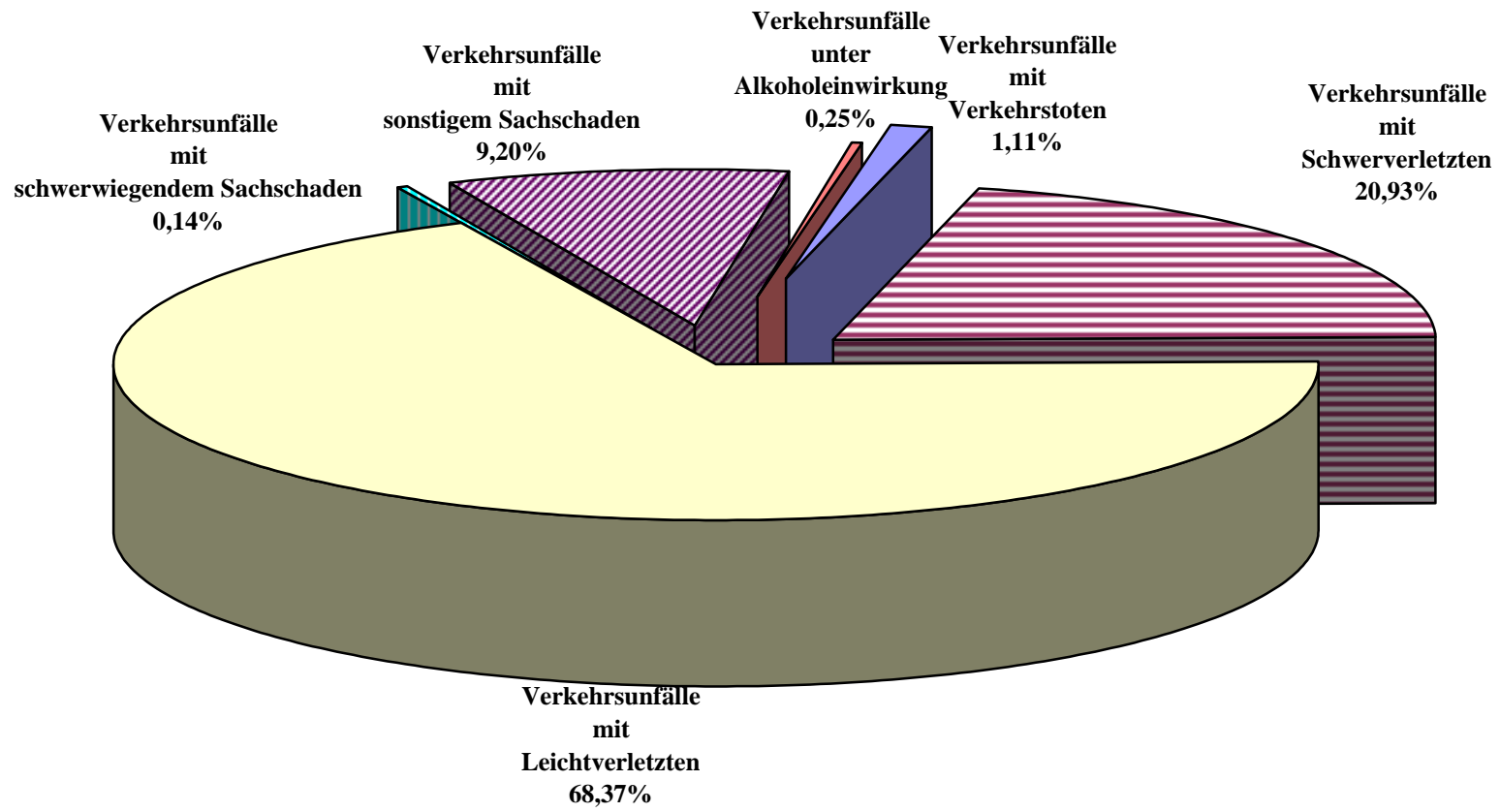


Verwaltungsbezirke		Eckzahlen der Fußgängerverkehrsunfälle in Berlin 2003 nach Verwaltungsbezirken													
		Anzahl der VU		Anzahl der Toten		Anzahl der Schwerverletzten		Anzahl der Leichtverletzten		Anteil an VU insgesamt in %		Anteil an Verunglückten in %		Anzahl der Verunglückten	
		2003	2002	2003	2002	2003	2002	2003	2002	2003	2002	2003	2002	2003	2002
Mitte (01)	414	422	4	4	87	96	356	350	14,76	15,06	15,42	15,38	447	450	
Friedrichshain-Kreuzberg (02)	265	288	3	2	60	51	203	236	9,45	10,28	9,18	9,88	266	289	
Pankow (03)	280	309	4	5	55	84	225	221	9,99	11,03	9,80	10,59	284	310	
Charlottenburg-Wilmersdorf (04)	311	289	5	1	63	51	254	265	11,09	10,31	11,11	10,83	322	317	
Spandau (05)	165	150	0	2	39	29	129	120	5,88	5,35	5,80	5,16	168	151	
Steglitz-Zehlendorf (06)	199	182	0	4	58	38	161	156	7,10	6,50	7,55	6,77	219	198	
Tempelhof-Schöneberg (07)	251	225	3	4	59	52	207	192	8,95	8,03	9,28	8,48	269	248	
Neukölln (08)	278	233	1	1	35	44	248	179	9,91	8,32	9,80	7,66	284	224	
Treptow-Köpenick (09)	167	177	2	1	43	44	126	143	5,96	6,32	5,90	6,43	171	188	
Mahrzahn-Hellersdorf (10)	127	158	0	2	25	32	98	139	4,53	5,64	4,24	5,91	123	173	
Lichtenberg-Hohenschönhausen (11)	166	181	5	1	37	49	121	133	5,92	6,46	5,62	6,25	163	183	
Reinickendorf (12)	181	188	4	6	38	37	141	152	6,46	6,71	6,31	6,66	183	195	
Berlin (Insgesamt)	2 804	2 802	31	33	599	607	2 269	2 286	100,00	100,00	100,00	100,00	2 899	2 926	



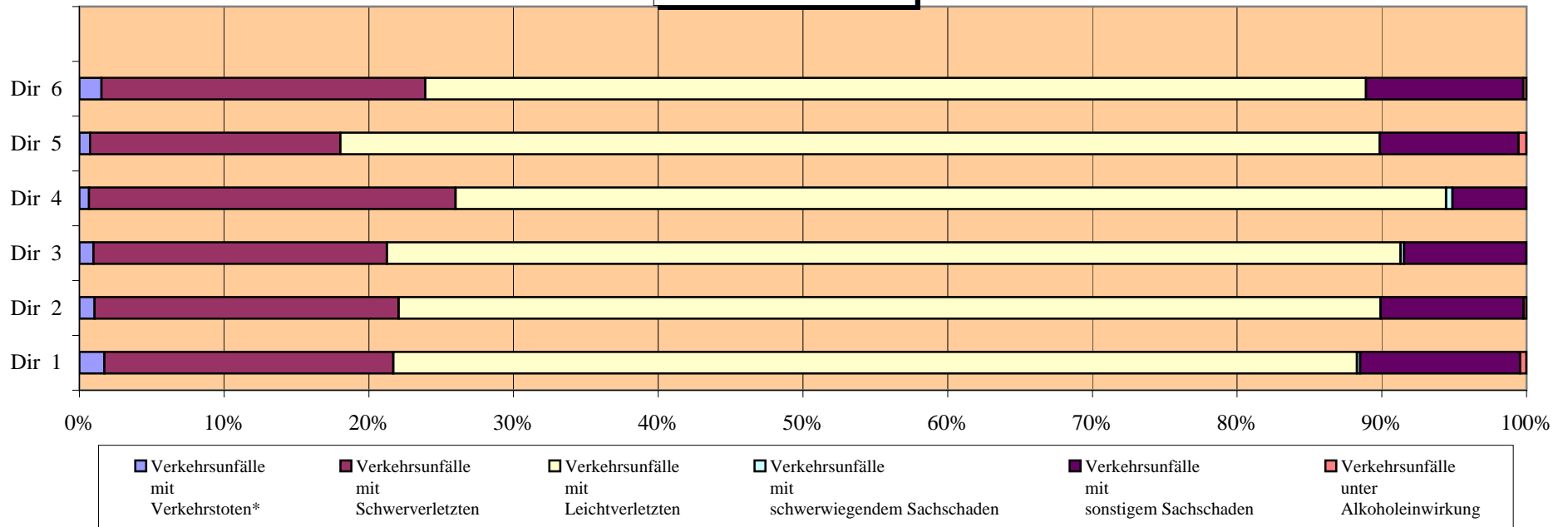
Polizeiabschnitte (alte Bezirksabkürzung)	Verkehrsunfälle in den Polizeiabschnitten 2003 nach Kategorien					
	Verkehrsunfälle mit Verkehrstoten	Verkehrsunfälle mit Schwerverletzten	Verkehrsunfälle mit Leichtverletzten	Verkehrsunfälle mit schwerwiegendem Sachschaden	Verkehrsunfälle mit sonstigem Sachschaden	Verkehrsunfälle unter Alkoholeinwirkung
	(Kategorie 1)	(Kategorie 2)	(Kategorie 3)	(Kategorie 4)	(Kategorie 5)	(Kategorie 6)
A11 - A14 (Rd)	4	37	120	0	19	1
A15 - A16 (Pb)	2	21	82	1	11	0
A17 - A18 (Pk)	2	27	63	0	14	1
A19 (Ws)	0	7	42	0	7	0
A21 - A23 (Sp)	0	39	109	0	17	0
A24, A27 - A28 (Ch)	2	38	151	0	15	1
A25 - A26 (Wi)	3	23	63	0	15	0
A31 - A32 (Mi)	1	26	96	0	14	0
A33 - A34 (Tg)	1	29	89	1	5	0
A35 - A36 (Wd)	2	29	105	0	16	0
A41 - A42 (Sb)	2	31	89	2	5	0
A43 - A44(alt)* (Zd)	0	14	49	0	4	0
A45 - A46 (St)	0	43	86	0	3	0
A44 u. A47 (Te)	1	26	84	0	11	0
A52 - A53 (Kb)	1	34	119	0	14	0
A51, A54 - A56 (Nk)	1	35	214	0	28	0
A57 - A58 (Fh)	2	25	57	0	10	3
A61 (Hs)	2	13	52	0	12	0
A62 (Mz)	0	14	42	0	7	0
A63 - A64 (Lb)	3	24	55	0	5	0
A65 (Tp)	0	22	49	0	13	0
A66 - A67 (Kp)	2	19	55	0	7	0
A68 (Hd)	0	11	46	0	6	1
Berlin	31	587	1 917	4	258	7

**Anteile der Kategorien an den Gesamt-VU in Berlin
2003**

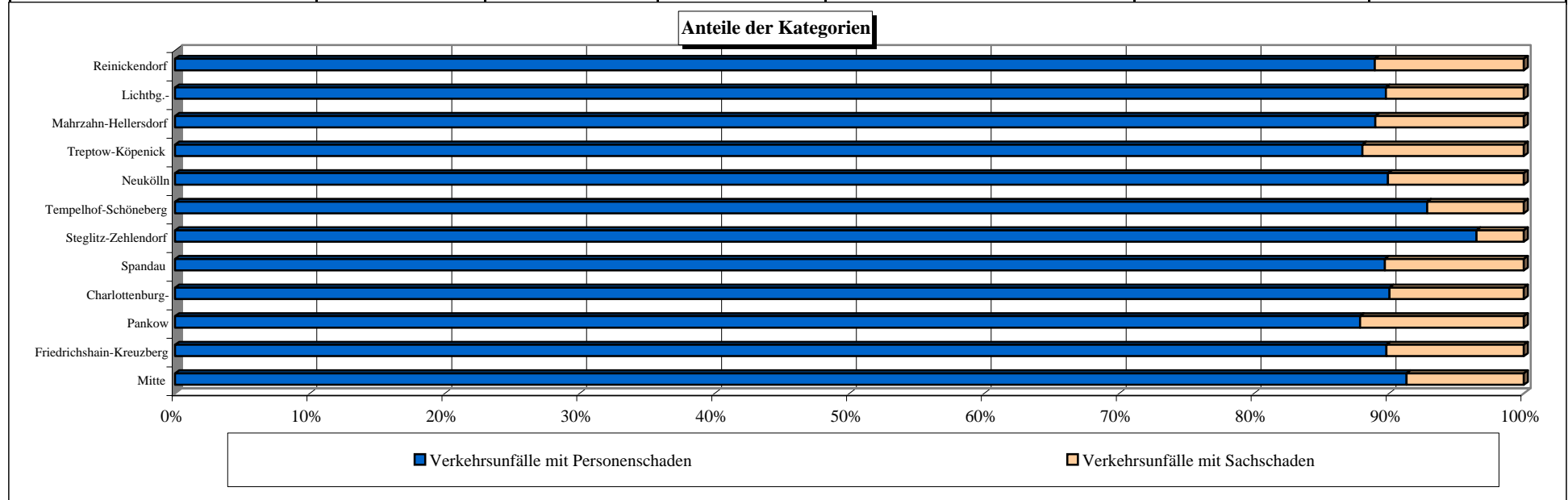


Polizeidirektion	Fußgängerverkehrsunfälle in den Polizeidirektionen 2003 nach Kategorien					
	Verkehrsunfälle mit Verkehrstoten*	Verkehrsunfälle mit Schwerverletzten	Verkehrsunfälle mit Leichtverletzten	Verkehrsunfälle mit schwerwiegendem Sachschaden	Verkehrsunfälle mit sonstigem Sachschaden	Verkehrsunfälle unter Alkoholeinwirkung
Dir 1	8	92	307	1	51	2
Dir 2	5	100	323	0	47	1
Dir 3	4	84	290	1	35	0
Dir 4	3	114	308	2	23	0
Dir 5	4	94	390	0	52	3
Dir 6	7	103	299	0	50	1
Berlin	31	587	1.917	4	258	7

Anteile der Kategorien

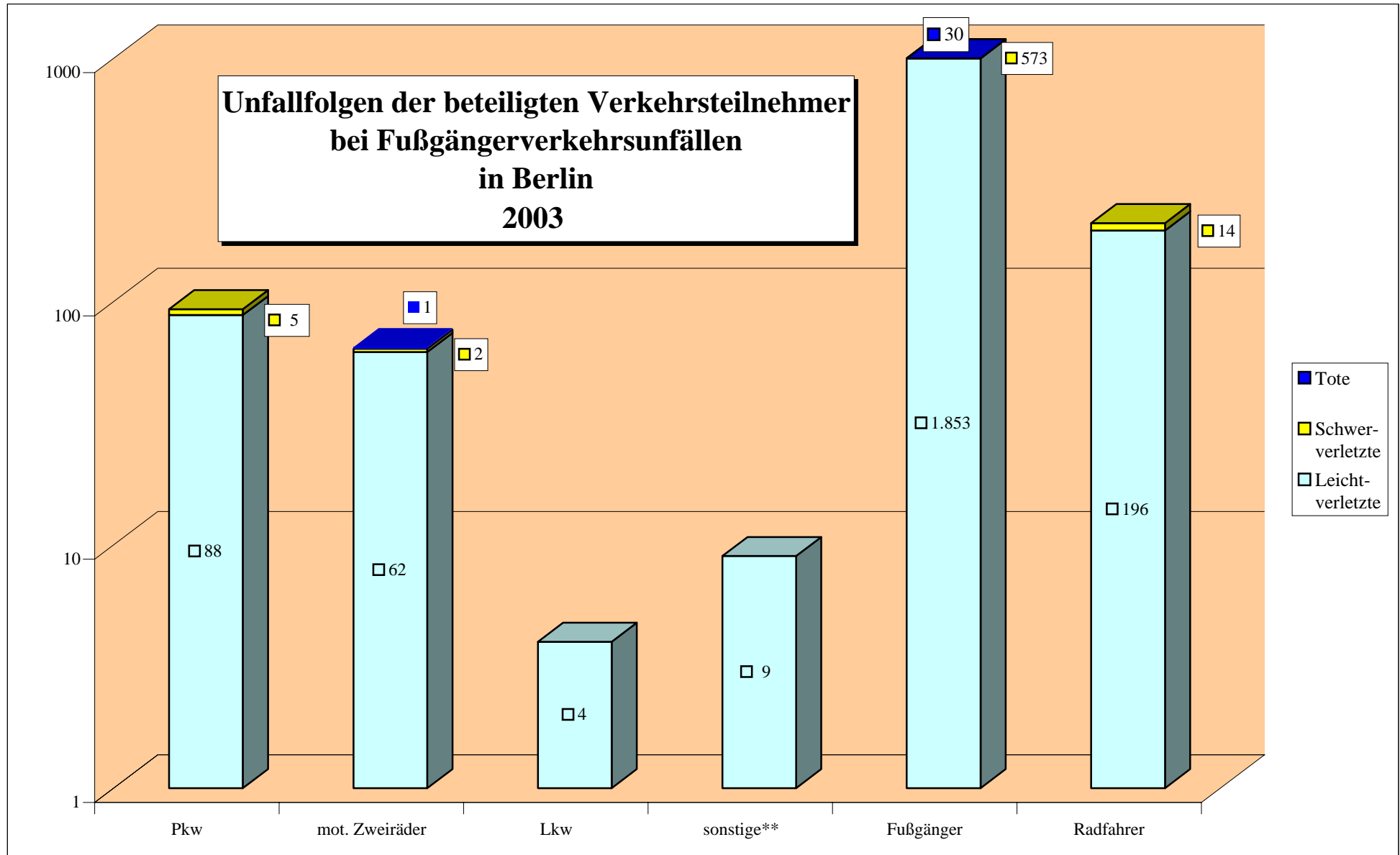


Verwaltungsbezirke		Fußgängerverkehrsunfälle in den Verwaltungsbezirken 2003 nach Kategorien					
		Verkehrsunfälle mit Verkehrstoten	Verkehrsunfälle mit Schwerverletzten	Verkehrsunfälle mit Leichtverletzten	Verkehrsunfälle mit schwerwiegendem Sachschaden	Verkehrsunfälle mit sonstigem Sachschaden	Verkehrsunfälle unter Alkoholeinwirkung
Mitte	(01)	4	84	290	1	35	0
Friedrichshain-Kreuzberg	(02)	3	59	176	0	24	3
Pankow	(03)	4	55	187	1	32	1
Charlottenburg-Wilmersdorf	(04)	5	61	214	0	30	1
Spandau	(05)	0	39	109	0	17	0
Steglitz-Zehlendorf	(06)	0	57	135	0	7	0
Tempelhof-Schöneberg	(07)	3	57	173	2	16	0
Neukölln	(08)	1	35	214	0	28	0
Treptow-Köpenick	(09)	2	41	104	0	20	0
Mahrzahn-Hellersdorf	(10)	0	25	88	0	13	1
Lichtenberg-Hohenschönhausen	(11)	5	37	107	0	17	0
Reinickendorf	(12)	4	37	120	0	19	1
Berlin		31	587	1 917	4	258	7



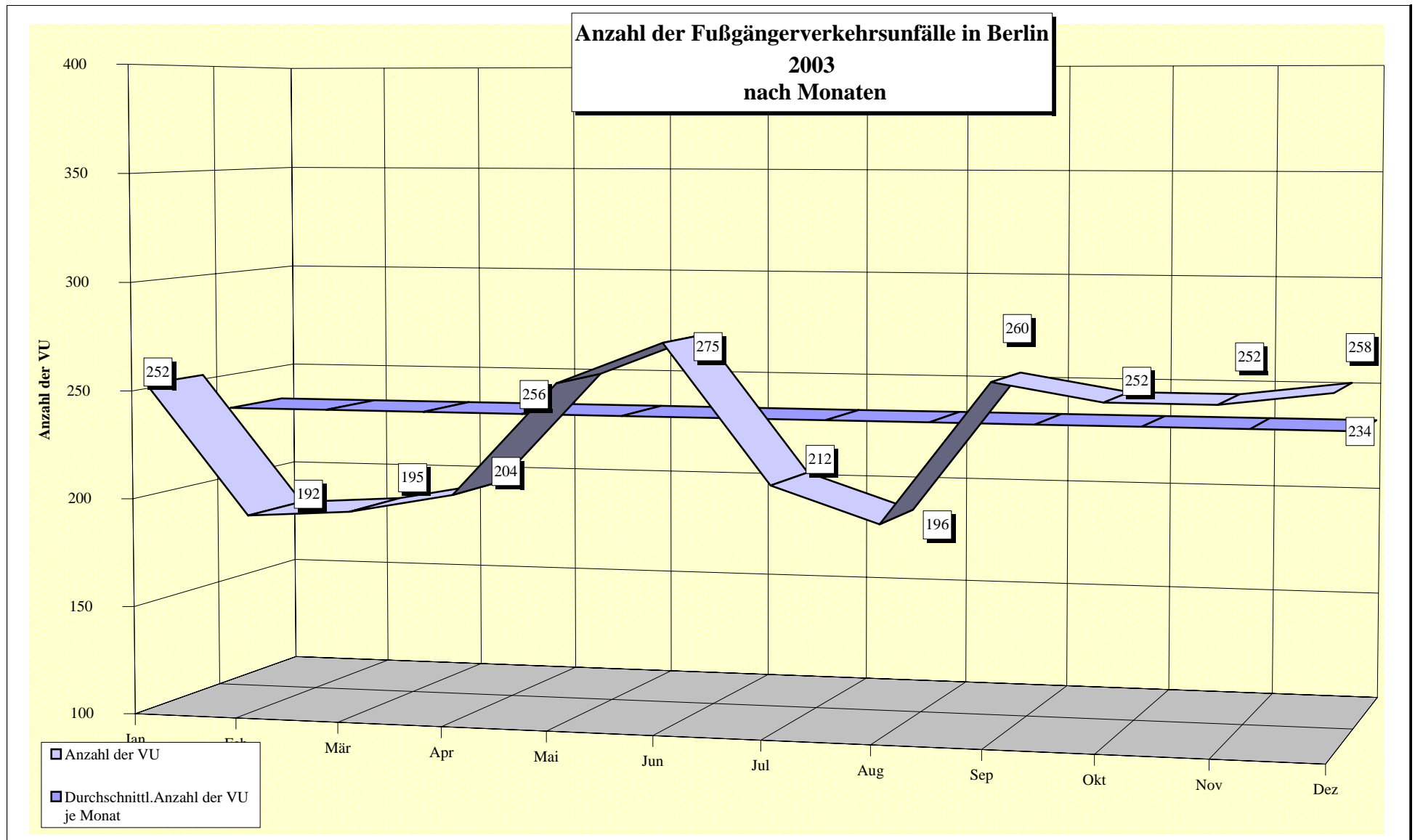
Polizeiabschnitte (alte Bezirksabkürzung)	Unfallfolgen der beteiligten Verkehrsteilnehmer bei Fußgängerverkehrsunfällen in Berlin 2003 nach Polizeiabschnitten																	
	Pkw			mot. Zweiräder			Lkw			sonstige**			Fußgänger			Radfahrer		
	Tote	Schwer- verletzte	Leicht- verletzte	Tote	Schwer- verletzte	Leicht- verletzte	Tote	Schwer- verletzte	Leicht- verletzte	Tote	Schwer- verletzte	Leicht- verletzte	Tote	Schwer- verletzte	Leicht- verletzte	Tote	Schwer- verletzte	Leicht- verletzte
A11 - A14 (Rd)	-	1	7	-	-	3	-	-	-	-	-	1	4	37	116	-	-	12
A15 - A16 (Pb)	-	1	2	-	-	2	-	-	-	-	-	3	2	19	85	-	1	11
A17 - A18 (Pk)	-	1	1	-	-	1	-	-	1	-	-	1	2	25	66	-	-	4
A19 (Ws)	-	-	3	-	-	2	-	-	-	-	-	-	-	6	38	-	1	1
A21 - A23 (Sp)	-	-	6	-	-	3	-	-	-	-	-	-	-	38	107	-	1	11
A24, A27 - A28 (Ch)	-	-	7	-	-	1	-	-	-	-	-	-	2	37	152	-	2	12
A25 - A26 (Wi)	-	-	2	-	-	3	-	-	-	-	-	-	3	20	58	-	4	13
A31 - A32 (Mi)	-	-	4	-	1	7	-	-	-	-	-	-	1	26	89	-	-	15
A33 - A34 (Tg)	-	1	4	-	-	1	-	-	-	-	-	-	1	27	90	-	1	12
A35 - A36 (Wd)	-	-	4	-	1	6	-	-	-	-	-	3	2	29	102	-	-	10
A41 - A42 (Sb)	-	-	5	-	-	7	-	-	-	-	-	-	2	30	80	-	1	17
A43 - A44(alt)* (Zd)	-	-	1	-	-	-	-	-	-	-	-	-	-	15	49	-	-	7
A45 - A46 (St)	-	-	4	-	-	7	-	-	1	-	-	-	-	43	81	-	-	6
A44 u. A47 (Te)	-	-	2	1	-	4	-	-	-	-	-	-	-	27	80	-	-	7
A52 - A53 (Kb)	-	-	5	-	-	1	-	-	1	-	-	-	1	34	110	-	-	13
A51, A54 - A56 (Nk)	-	-	10	-	-	8	-	-	-	-	-	-	1	35	213	-	-	12
A57 - A58 (Fh)	-	-	3	-	-	2	-	-	-	-	-	-	2	23	54	-	2	9
A61 (Hs)	-	-	2	-	-	-	-	-	-	-	-	1	2	13	49	-	-	1
A62 (Mz)	-	-	6	-	-	-	-	-	-	-	-	-	-	14	42	-	-	1
A63 - A64 (Lb)	-	-	5	-	-	-	-	-	-	-	-	1	3	24	55	-	-	6
A65 (Tp)	-	1	2	-	-	3	-	-	-	-	-	-	-	20	47	-	1	5
A66 - A67 (Kp)	-	-	2	-	-	1	-	-	1	-	-	1	2	20	50	-	-	4
A68 (Hd)	-	-	1	-	-	-	-	-	-	-	-	-	-	11	40	-	-	7
Berlin	0	5	88	1	2	62	0	0	4	0	0	9	30	573	1.853	0	14	196

** alle nicht genannten Verkehrsbeteiligten /keine Insassen und Soziusfahrer

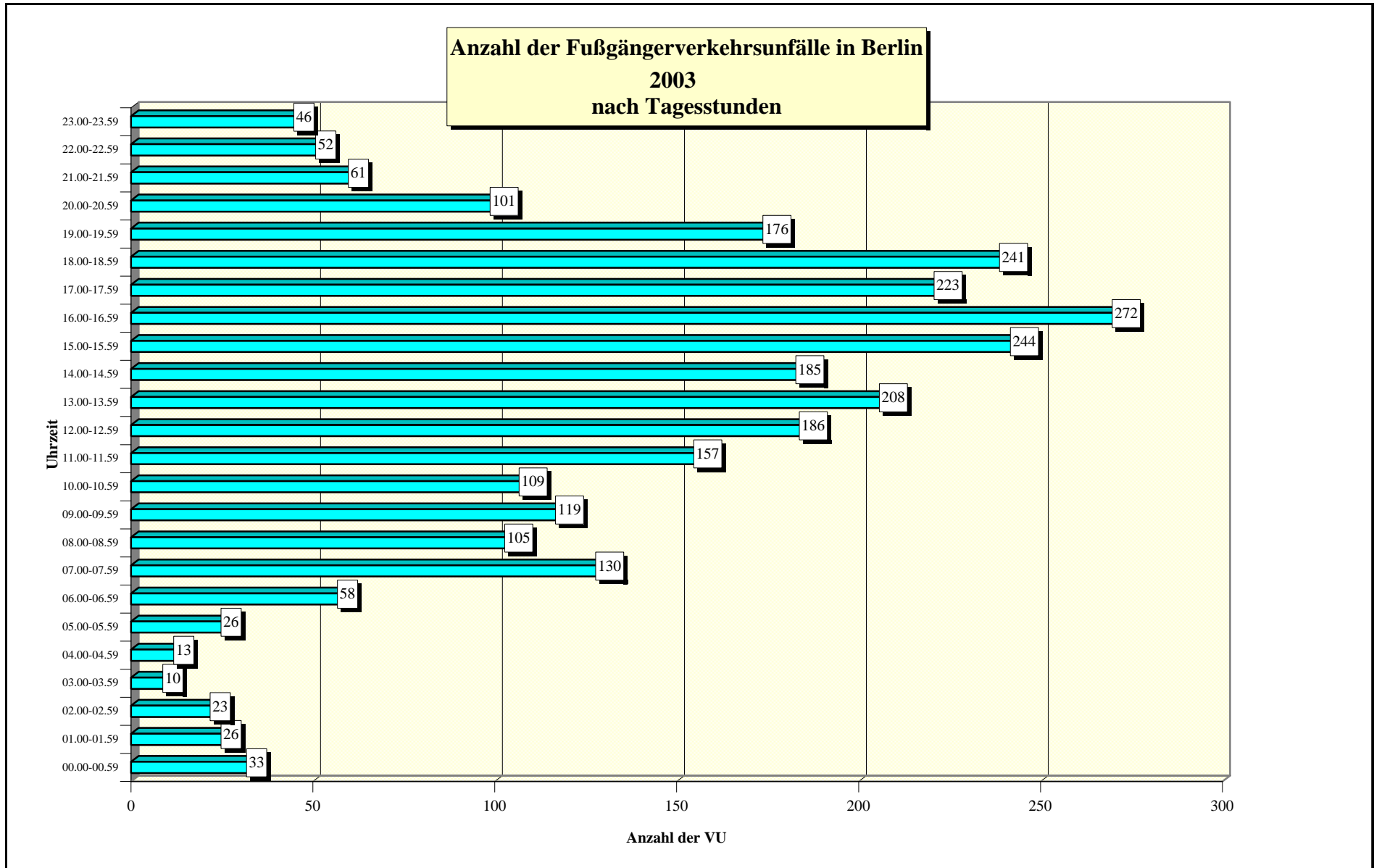


** alle nicht genannten Verkehrsbeteiligten /keine Insassen und Soziusfahrer

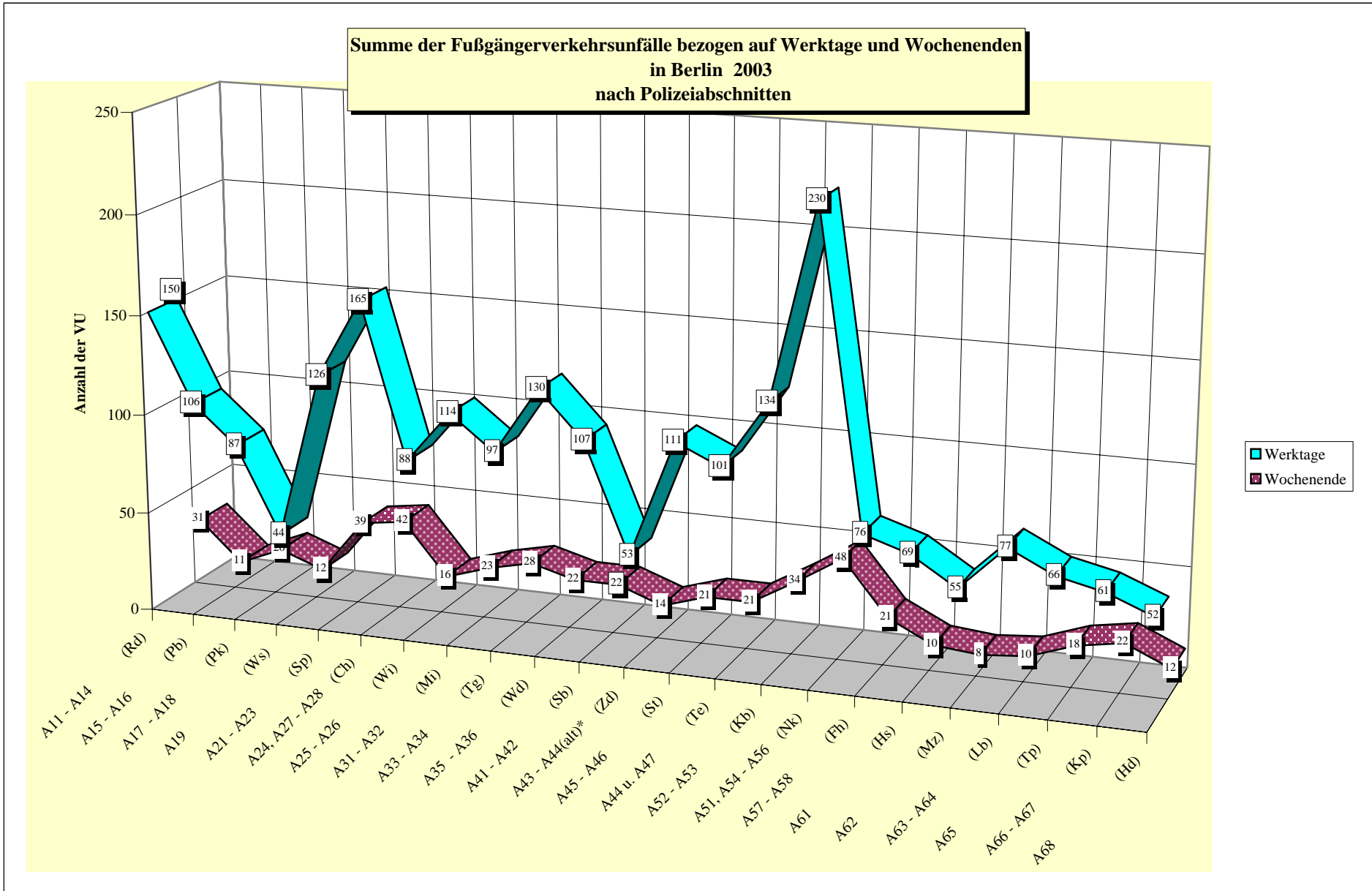
Polizeiabschnitte (alte Bezirksabkürzung)	Fußgängerverkehrsunfälle in den Polizeiabschnitten 2003 nach Monaten												
	Jan	Feb	Mär	Apr	Mai	Jun	Jul	Aug	Sep	Okt	Nov	Dez	insges.
A11 - A14 (Rd)	15	10	17	15	13	20	16	13	15	10	22	15	181
A15 - A16 (Pb)	9	9	9	4	7	14	6	6	12	16	11	14	117
A17 - A18 (Pk)	9	4	11	16	8	10	7	4	10	8	7	13	107
A19 (Ws)	4	13	1	6	5	5	2	4	8	2	4	2	56
A21 - A23 (Sp)	18	10	9	5	15	14	10	12	15	16	24	17	165
A24, A27 - A28 (Ch)	24	14	10	9	19	23	14	13	26	18	21	16	207
A25 - A26 (Wi)	5	8	8	5	17	12	8	6	10	9	5	11	104
A31 - A32 (Mi)	12	3	16	6	14	17	8	10	17	14	13	7	137
A33 - A34 (Tg)	10	7	4	13	16	12	13	10	11	12	15	2	125
A35 - A36 (Wd)	14	11	10	11	16	15	15	10	16	10	12	12	152
A41 - A42 (Sb)	8	16	3	5	9	11	8	9	11	17	12	20	129
A43 - A44(alt)* (Zd)	7	6	5	5	6	8	5	5	4	6	4	6	67
A45 - A46 (St)	16	10	8	13	12	9	11	5	9	13	14	12	132
A44 u. A47 (Te)	7	4	6	8	10	18	11	10	11	14	9	14	122
A52 - A53 (Kb)	21	12	13	11	11	27	18	4	13	21	4	13	168
A51, A54 - A56 (Nk)	23	18	21	24	32	18	30	21	22	20	27	22	278
A57 - A58 (Fh)	7	5	12	4	7	8	7	12	8	7	11	9	97
A61 (Hs)	8	7	4	9	9	3	3	10	6	8	5	7	79
A62 (Mz)	7	7	1	7	6	7	3	3	4	4	7	7	63
A63 - A64 (Lb)	9	8	7	8	6	5	4	7	8	5	8	12	87
A65 (Tp)	6	4	10	6	8	1	4	7	10	9	5	14	84
A66 - A67 (Kp)	7	3	6	7	6	9	5	12	8	6	6	8	83
A68 (Hd)	6	3	4	7	4	9	4	3	6	7	6	5	64
Berlin	252	192	195	204	256	275	212	196	260	252	252	258	2.804

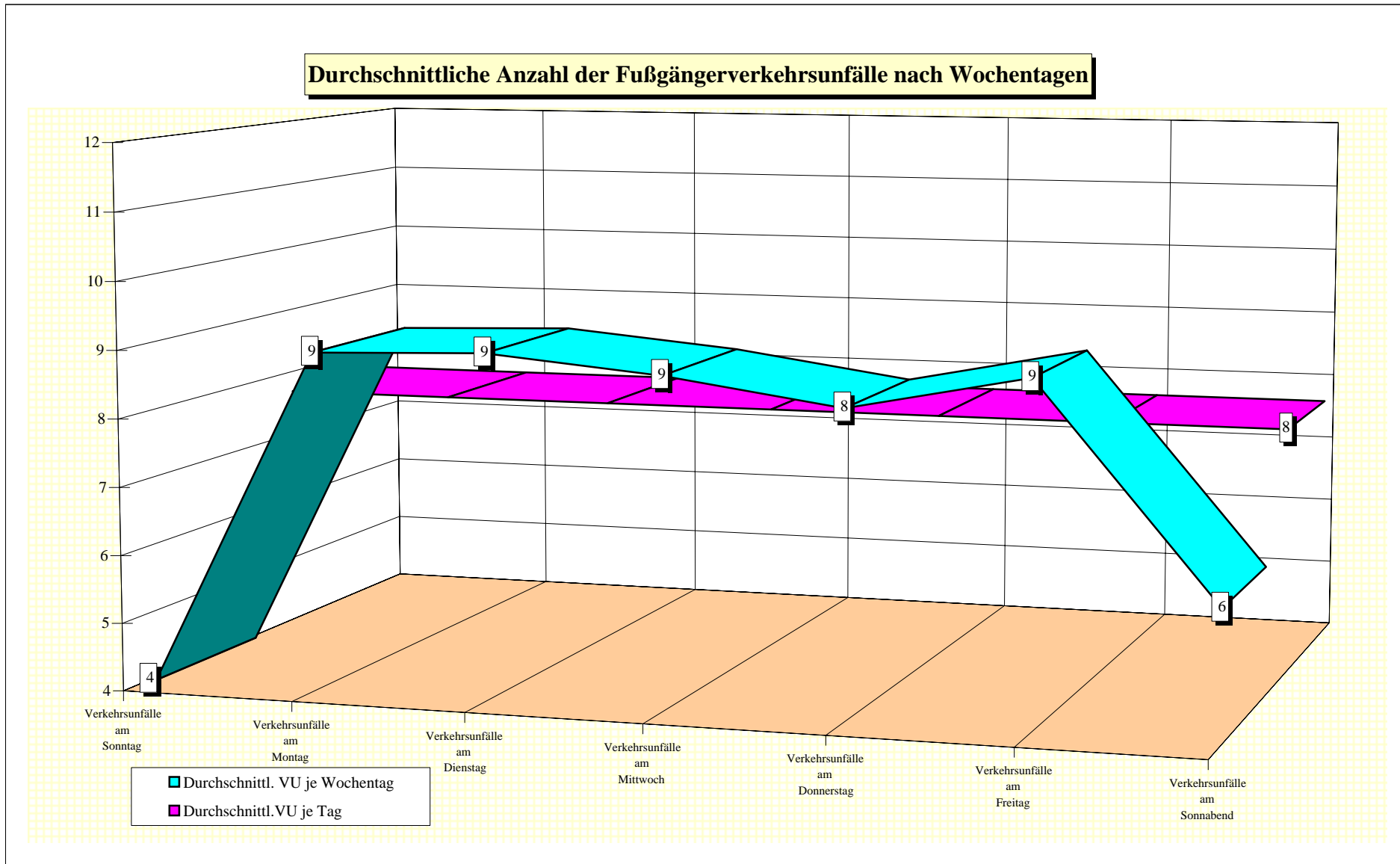


Stunde	Tageszeitliche Verteilung der Fußgängerverkehrsunfälle in Berlin 2003 nach Monaten											
	Januar	Februar	März	April	Mai	Juni	Juli	August	September	Oktober	November	Dezember
00.00-00.59	4	3	1	1	1	1	6	2	4	2	4	4
01.00-01.59	3	2	3	3	1	1	2	3	2	2	2	2
02.00-02.59	1	1	1	2	1	1	2	3	1	3	2	5
03.00-03.59	0	1	1	0	2	0	1	1	0	1	0	3
04.00-04.59	2	1	0	2	1	0	1	1	0	0	1	4
05.00-05.59	2	4	1	1	1	2	1	3	3	1	6	1
06.00-06.59	6	3	6	3	4	2	3	1	7	7	11	5
07.00-07.59	20	10	8	10	13	13	7	6	9	11	5	18
08.00-08.59	8	15	7	8	8	13	8	5	12	7	9	5
09.00-09.59	6	6	10	12	10	18	13	7	11	11	7	8
10.00-10.59	10	6	3	10	8	12	17	8	9	9	6	11
11.00-11.59	16	10	10	15	12	15	13	12	15	15	9	15
12.00-12.59	7	14	13	18	21	21	12	9	21	16	15	19
13.00-13.59	19	13	20	12	21	16	11	15	24	17	24	16
14.00-14.59	8	17	11	11	25	16	22	18	19	15	15	8
15.00-15.59	17	12	21	12	29	32	15	13	34	19	22	18
16.00-16.59	12	13	23	20	25	29	17	21	26	27	29	30
17.00-17.59	25	15	14	21	17	20	6	15	18	17	26	29
18.00-18.59	43	18	12	15	19	16	16	19	20	24	18	21
19.00-19.59	21	14	11	12	14	20	14	10	13	18	16	13
20.00-20.59	8	4	9	2	11	10	9	8	6	15	9	10
21.00-21.59	8	2	6	6	6	4	5	7	1	6	6	4
22.00-22.59	3	4	3	4	3	8	7	4	1	7	4	4
23.00-23.59	3	4	1	4	3	5	4	5	4	2	6	5
Insgesamt	252	192	195	204	256	275	212	196	260	252	252	258



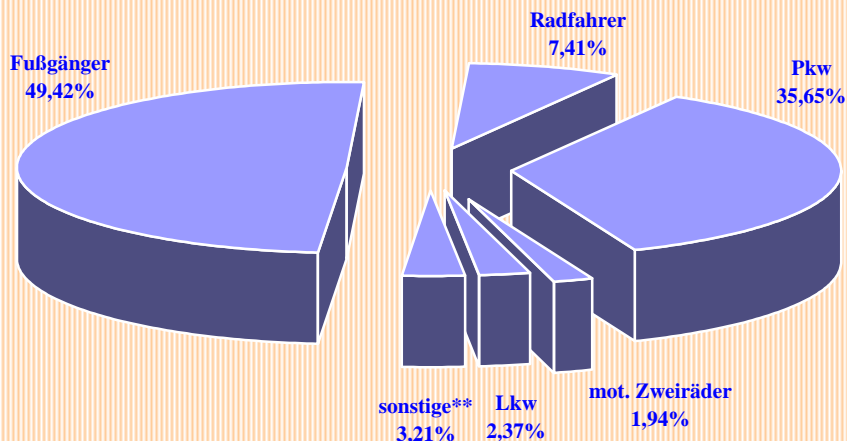
Polizeiabschnitte (alte Bezirksabkürzung)	Fußgängerverkehrsunfälle in den Polizeiabschnitten 2003 nach Wochentagen						
	Verkehrsunfälle am Sonntag	Verkehrsunfälle am Montag	Verkehrsunfälle am Dienstag	Verkehrsunfälle am Mittwoch	Verkehrsunfälle am Donnerstag	Verkehrsunfälle am Freitag	Verkehrsunfälle am Sonnabend
A11 - A14 (Rd)	16	36	38	16	32	28	15
A15 - A16 (Pb)	3	27	22	20	18	19	8
A17 - A18 (Pk)	8	17	13	16	21	20	12
A19 (Ws)	4	9	5	13	7	10	8
A21 - A23 (Sp)	17	21	30	23	25	27	22
A24, A27 - A28 (Ch)	18	33	31	38	26	37	24
A25 - A26 (Wi)	8	13	23	15	16	21	8
A31 - A32 (Mi)	9	20	22	20	28	24	14
A33 - A34 (Tg)	8	19	28	21	12	17	20
A35 - A36 (Wd)	8	20	25	41	23	21	14
A41 - A42 (Sb)	9	15	19	20	20	33	13
A43 - A44(alt)* (Zd)	9	9	9	9	15	11	5
A45 - A46 (St)	5	18	22	23	22	26	16
A44 u. A47 (Te)	8	30	16	24	20	11	13
A52 - A53 (Kb)	11	19	33	28	25	29	23
A51, A54 - A56 (Nk)	21	59	51	37	43	40	27
A57 - A58 (Fh)	6	18	12	17	14	15	15
A61 (Hs)	5	19	7	11	14	18	5
A62 (Mz)	1	13	10	10	11	11	7
A63 - A64 (Lb)	4	19	16	15	11	16	6
A65 (Tp)	7	15	12	14	10	15	11
A66 - A67 (Kp)	9	14	12	12	15	8	13
A68 (Hd)	4	3	14	15	11	9	8
Berlin	198	466	470	458	439	466	307



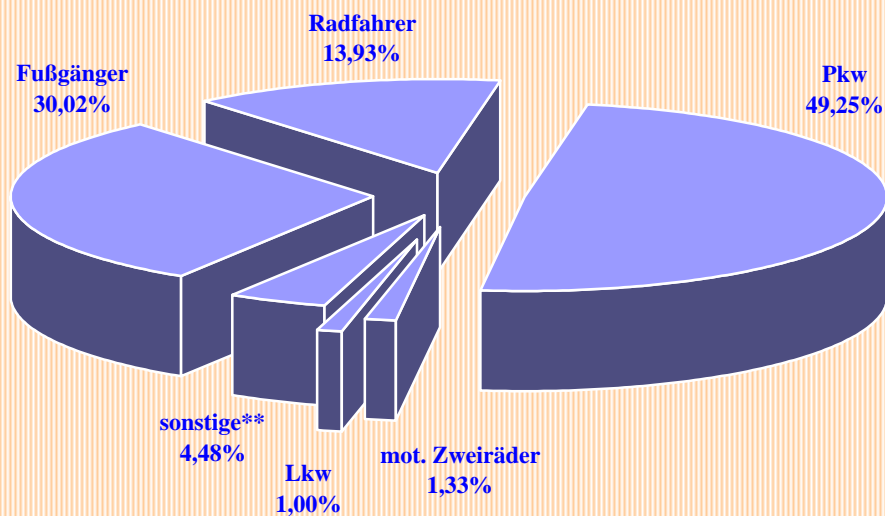


Direktionen	Unfallbeteiligte bei Fußgängerverkehrsunfällen in Berlin 2003 darunter mit Straftatbestand § 142 StGB (unerlaubtes Entfernen vom Unfallort)											
	Anzahl	Pkw darunter mit § 142	mot. Zweiräder		Lkw		sonstige**		Fußgänger		Radfahrer	
			Anzahl	darunter mit § 142	Anzahl	darunter mit § 142	Anzahl	darunter mit § 142	Anzahl	darunter mit § 142	Anzahl	darunter mit § 142
Dir 1	340	57	23	1	26	1	28	4	479	26	73	19
Dir 2	365	61	16	1	19	0	28	3	498	24	80	13
Dir 3	296	36	17	0	19	2	31	1	441	32	77	16
Dir 4	332	46	27	1	18	0	27	9	465	23	73	10
Dir 5	401	50	23	4	33	1	37	5	568	49	84	13
Dir 6	374	47	9	1	25	2	39	5	471	27	51	13
Berlin	2108	297	115	8	140	6	190	27	2922	181	438	84
Anteil des § 142 an der Art der Verkehrsbeteiligung		14,09%		6,96%		4,29%		14,21%		6,19%		19,18%

Anteil der Unfallbeteiligten in Berlin 2003 nach Art der Verkehrsbeteiligung



Anteil der Unfallbeteiligten mit § 142 in Berlin 2003 nach Art der Verkehrsbeteiligung

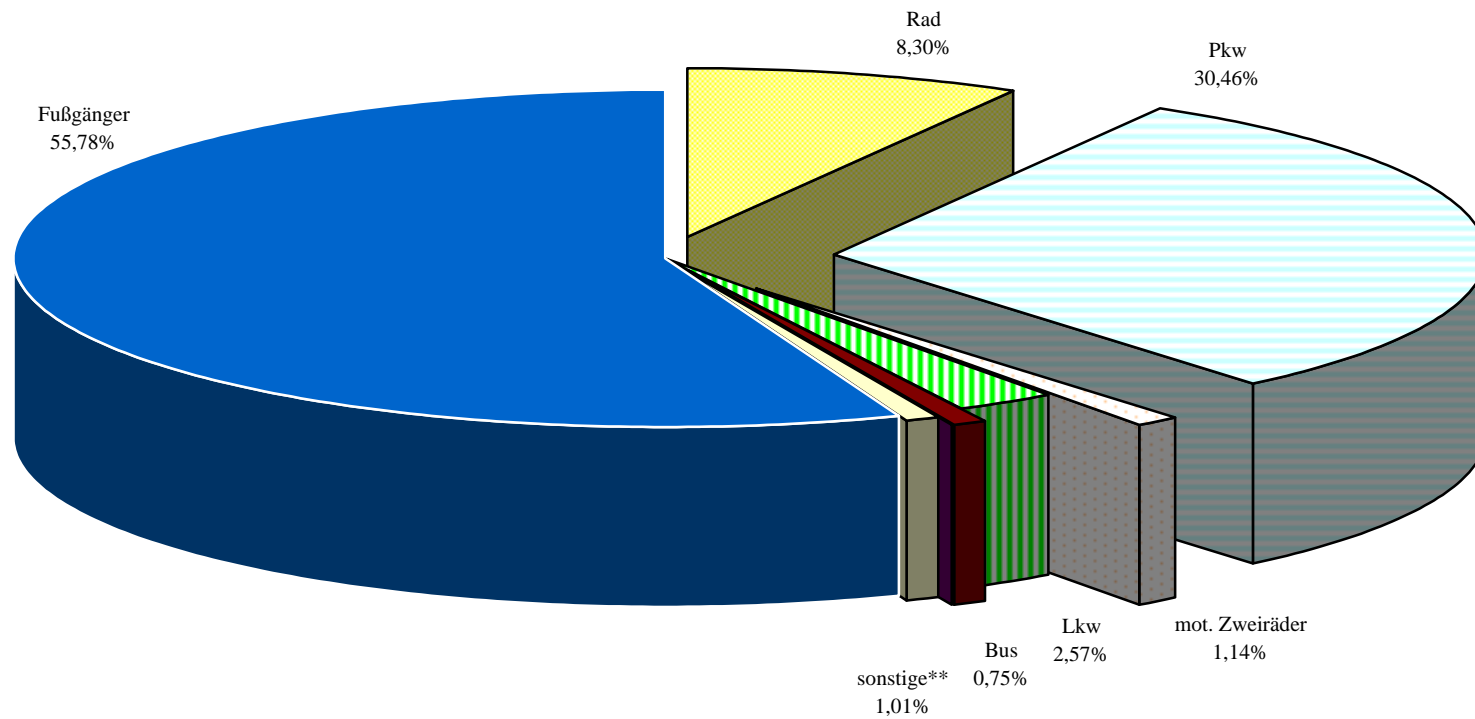


**alle nicht genannten Verkehrsbeteiligte

Polizeiabschnitte (alte Bezirksabkürzung)	Unfallverursacher bei Fußgängerverkehrsunfällen in den Polizeiabschnitten 2003 nach Verkehrsteilnehmerart							
	Pkw	mot. Zweiräder	Lkw	Bus	Strab	sonstige**	Fußgänger	Rad
A11 - A14 (Rd)	70	2	3	2	0	2	100	15
A15 - A16 (Pb)	41	1	0	0	0	0	67	18
A17 - A18 (Pk)	35	0	4	0	0	2	73	8
A19 (Ws)	19	1	3	1	0	0	34	4
A21 - A23 (Sp)	53	3	3	3	0	0	113	8
A24, A27 - A28 (Ch)	81	2	6	2	0	2	118	18
A25 - A26 (Wi)	40	0	4	0	0	0	62	9
A31 - A32 (Mi)	39	3	5	0	0	0	79	21
A33 - A34 (Tg)	39	0	2	0	0	2	84	9
A35 - A36 (Wd)	47	2	3	1	0	3	102	11
A41 - A42 (Sb)	37	3	1	1	0	2	78	21
A43 - A44(alt)* (Zd)	29	0	2	0	0	2	33	7
A45 - A46 (St)	46	4	1	2	0	1	81	9
A44 u. A47 (Te)	39	3	5	0	0	3	78	8
A52 - A53 (Kb)	45	3	3	2	0	1	101	25
A51, A54 - A56 (Nk)	100	4	16	3	0	3	163	21
A57 - A58 (Fh)	16	1	2	1	0	2	71	10
A61 (Hs)	22	0	1	0	0	1	52	9
A62 (Mz)	27	0	1	2	0	0	35	3
A63 - A64 (Lb)	35	0	4	1	0	2	45	8
A65 (Tp)	25	0	3	1	0	1	58	3
A66 - A67 (Kp)	27	2	6	0	0	1	49	5
A68 (Hd)	24	1	1	1	0	1	38	5
Berlin	936	35	79	23	0	31	1 714	255

** Sonstige : alle Verursacher bei denen Vk-Art nicht bekannt,bzw.alle nicht aufgeführten Beteiligungsarten

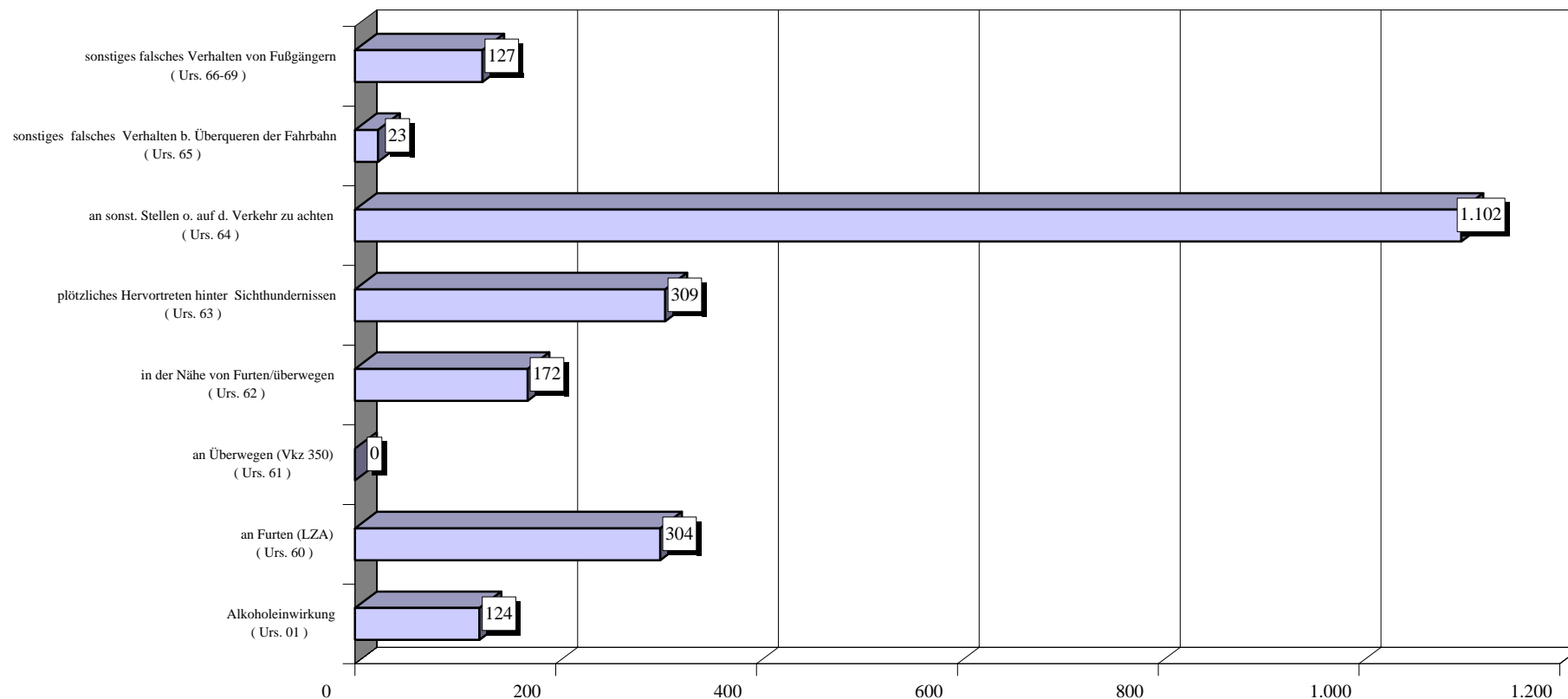
**Anteilmäßige Verteilung der Unfallverursacher bei Fußgängerverkehrsunfällen
in Berlin
2003
nach Verkehrsteilnehmerart**



** Sonstige : alle Verursacher bei denen Vk-Art nicht bekannt,bzw.alle nicht aufgeführten Beteiligungsarten

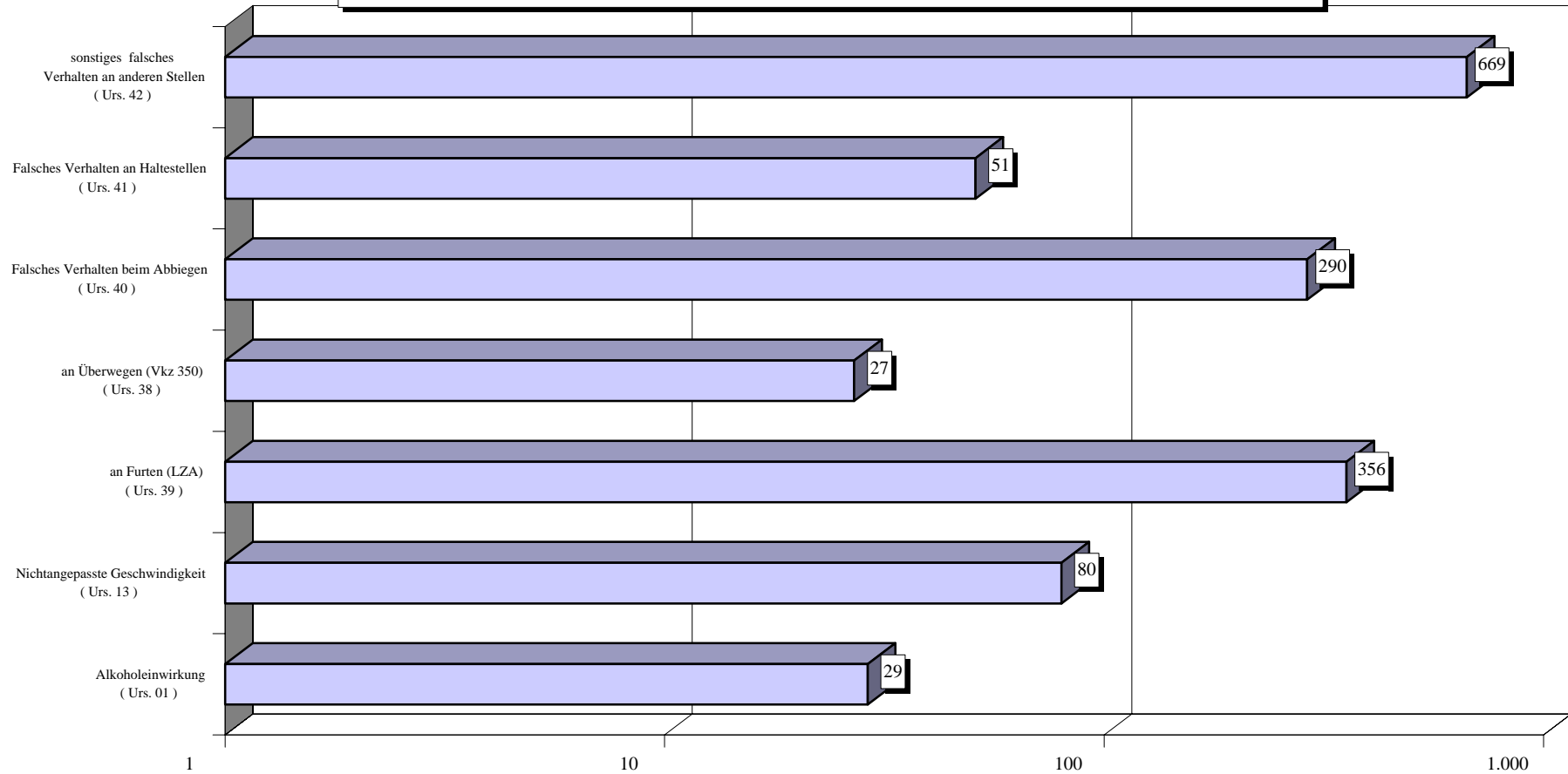
Polizeiabschnitte (alte Bezirksabkürzung)	Hauptunfallursachen der Fußgänger in Berlin 2003 nach Polizeiabschnitten							
	Alkoholeinwirkung (Urs. 01)	an Furten (LZA) (Urs. 60)	an Überwegen (Vzk 350) (Urs. 61)	in der Nähe von Furten/überwegen (Urs. 62)	plötzliches Hervortreten hinter Sichthindernissen (Urs. 63)	an sonst. Stellen o. auf d. Verkehr zu achten (Urs. 64)	sonstiges falsches Verhalten b. Überqueren der Fahrbahn (Urs. 65)	sonstiges falsches Verhalten von Fußgängern (Urs. 66-69)
A11 - A14 (Rd)	7	14	0	4	20	73	3	6
A15 - A16 (Pb)	3	21	0	4	7	37	1	4
A17 - A18 (Pk)	4	4	0	6	13	59	0	4
A19 (Ws)	3	5	0	3	9	23	1	2
A21 - A23 (Sp)	15	18	0	8	15	75	1	14
A24, A27 - A28 (Ch)	8	22	0	14	27	73	2	10
A25 - A26 (Wi)	1	8	0	3	14	40	0	12
A31 - A32 (Mi)	4	14	0	10	15	52	0	4
A33 - A34 (Tg)	1	9	0	4	14	57	0	14
A35 - A36 (Wd)	5	21	0	11	30	66	1	3
A41 - A42 (Sb)	6	18	0	14	13	35	3	8
A43 - A44(alt)* (Zd)	3	7	0	6	2	16	0	5
A45 - A46 (St)	8	14	0	10	4	54	0	4
A44 u. A47 (Te)	3	15	0	5	19	60	1	0
A52 - A53 (Kb)	8	23	0	16	15	56	0	6
A51, A54 - A56 (Nk)	15	33	0	27	27	95	1	7
A57 - A58 (Fh)	11	16	0	6	8	46	0	3
A61 (Hs)	4	6	0	3	10	43	0	0
A62 (Mz)	2	12	0	2	7	19	1	1
A63 - A64 (Lb)	3	6	0	6	6	22	3	8
A65 (Tp)	2	3	0	8	14	41	2	5
A66 - A67 (Kp)	4	5	0	1	14	39	3	1
A68 (Hd)	4	10	0	1	6	21	0	6
Berlin	124	304	0	172	309	1.102	23	127

**Anzahl ausgewählter Hauptunfallursachen von Fußgängern
in Berlin
2003**



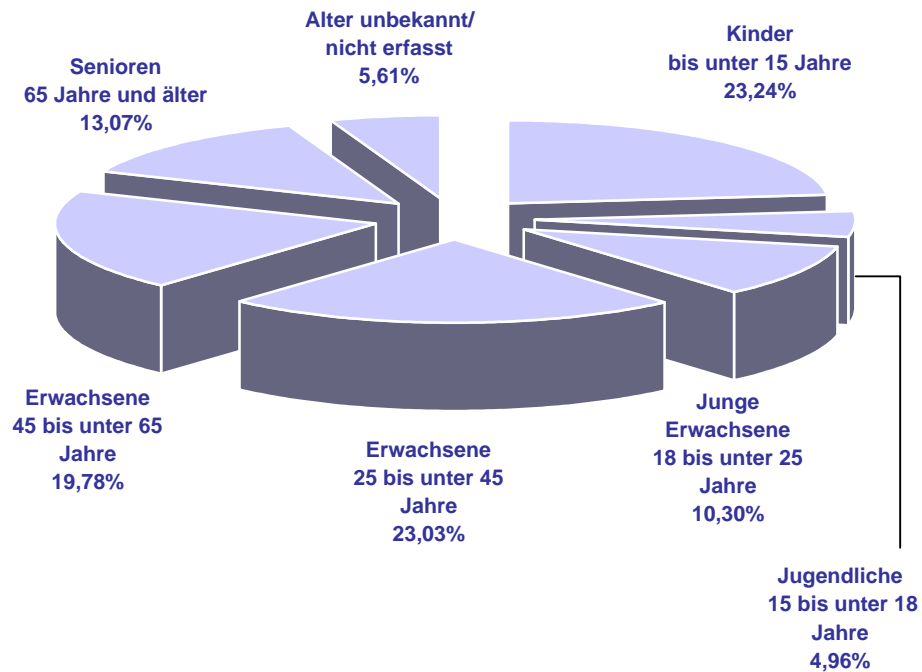
Polizeiabschnitte (alte Bezirksabkürzung)	Hauptunfallursachen der anderen Verkehrsunfallbeteiligten bei Fußgänger-VU in Berlin 2002 nach Polizeiabschnitten						
	Alkoholeinwirkung (Urs. 01)	Nichtangepasste Geschwindigkeit (Urs. 13)	an Furten (LZA) (Urs. 39)	an Überwegen (Vkz 350) (Urs. 38)	Falsches Verhalten beim Abbiegen (Urs. 40)	Falsches Verhalten an Haltestellen (Urs. 41)	sonstiges falsches Verhalten an anderen Stellen (Urs. 42)
A11 - A14 (Rd)	2	4	22	1	23	5	54
A15 - A16 (Pb)	1	4	12	0	8	2	33
A17 - A18 (Pk)	1	2	5	2	9	5	27
A19 (Ws)	1	3	5	4	3	1	14
A21 - A23 (Sp)	3	9	21	0	18	3	30
A24, A27 - A28 (Ch)	2	4	26	0	19	0	61
A25 - A26 (Wi)	1	3	19	0	17	0	24
A31 - A32 (Mi)	3	1	21	0	11	5	33
A33 - A34 (Tg)	0	2	19	0	18	2	16
A35 - A36 (Wd)	2	4	19	0	15	0	37
A41 - A42 (Sb)	2	5	23	0	13	0	27
A43 - A44(alt)* (Zd)	0	1	6	0	5	3	28
A45 - A46 (St)	1	6	24	2	19	1	27
A44 u. A47 (Te)	0	4	16	1	15	0	26
A52 - A53 (Kb)	3	4	26	1	20	3	32
A51, A54 - A56 (Nk)	2	10	48	2	35	4	66
A57 - A58 (Fh)	2	0	5	0	5	1	19
A61 (Hs)	0	3	5	3	4	1	17
A62 (Mz)	1	2	4	6	6	1	13
A63 - A64 (Lb)	1	2	12	1	10	5	28
A65 (Tp)	0	2	9	3	8	1	11
A66 - A67 (Kp)	1	2	7	0	6	2	26
A68 (Hd)	0	3	2	1	3	6	20
Berlin	29	80	356	27	290	51	669

**Anzahl ausgewählter Hauptunfallursachen der anderen Verkehrsunfallbeteiligten
bei Fußgängerverkehrsunfällen
in Berlin
2003**

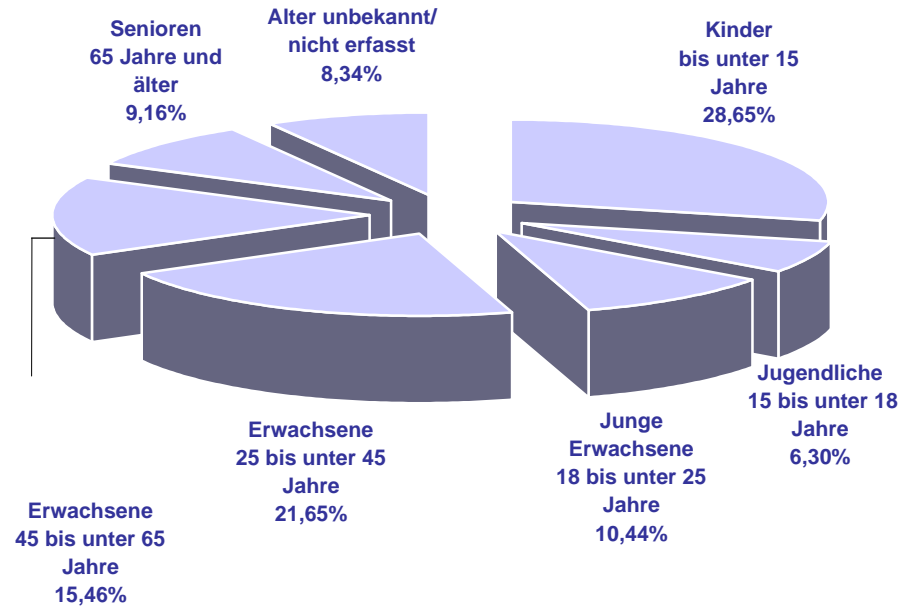


Polizeiabschnitte (alte Bezirksabkürzung)		Fußgängerbeteiligung an VU in Berlin 2003 nach Altersgruppen und Polizeiabschnitten													
		Kinder bis unter 15 Jahre		Jugendliche 15 bis unter 18 Jahre		Junge Erwachsene 18 bis unter 25 Jahre		Erwachsene 25 bis unter 45 Jahre		Erwachsene 45 bis unter 65 Jahre		Senioren 65 Jahre und älter		Alter unbekannt/ nicht erfasst	
		insgesamt	Verursacher	insgesamt	Verursacher	insgesamt	Verursacher	insgesamt	Verursacher	insgesamt	Verursacher	insgesamt	Verursacher	insgesamt	Verursacher
A11 - A14	(Rd)	53	34	5	3	11	6	30	13	40	21	38	15	8	8
A15 - A16	(Pb)	22	13	7	5	16	10	39	18	21	11	14	4	7	6
A17 - A18	(Pk)	37	28	3	3	9	4	23	14	24	13	12	7	4	4
A19	(Ws)	19	16	3	1	6	2	9	2	12	10	4	1	3	2
A21 - A23	(Sp)	32	21	10	9	16	14	40	27	34	21	30	13	10	8
A24, A27 - A28	(Ch)	36	23	12	8	18	11	58	31	56	29	33	11	5	5
A25 - A26	(Wi)	13	9	8	7	14	11	29	16	25	10	14	5	5	4
A31 - A32	(Mi)	13	7	3	1	31	20	39	18	34	18	13	4	13	11
A33 - A34	(Tg)	29	21	9	8	12	10	35	16	30	17	14	6	6	6
A35 - A36	(Wd)	48	38	7	5	9	4	42	26	28	11	11	5	15	13
A41 - A42	(Sb)	20	14	6	4	11	5	37	27	33	14	17	7	9	7
A43 - A44(alt)*	(Zd)	15	8	5	4	10	5	14	6	9	4	13	5	3	1
A45 - A46	(St)	30	22	8	8	14	8	21	9	29	12	30	17	6	5
A44 u. A47	(Te)	37	30	6	5	12	6	19	12	25	11	22	11	4	3
A52 - A53	(Kb)	51	36	3	3	13	8	48	27	28	13	17	7	8	7
A51, A54 - A56	(Nk)	86	62	5	3	25	14	61	31	65	17	32	12	26	24
A57 - A58	(Fh)	14	12	6	6	18	12	28	18	17	13	10	4	7	6
A61	(Hs)	24	19	3	2	13	7	20	14	10	3	3	1	6	6
A62	(Mz)	12	12	9	6	11	3	10	6	13	2	5	1	5	5
A63 - A64	(Lb)	18	11	7	7	6	3	21	7	22	6	14	8	3	3
A65	(Tp)	28	23	6	5	7	5	19	13	10	4	14	6	2	2
A66 - A67	(Kp)	21	17	5	2	11	5	22	13	8	4	13	5	5	3
A68	(Hd)	21	15	9	3	8	6	9	7	5	1	9	2	4	4
Berlin		679	491	145	108	301	179	673	371	578	265	382	157	164	143
Anteil der Verursacher an der Altersgruppe			72,31%		74,48%		59,47%		55,13%		45,85%		41,10%		87,20%

**Fußgängerbeteiligung an VU nach Altersgruppen
in Berlin
2003**



**Fußgänger als Verursacher nach Altersgruppen
in Berlin
2003**



**Unfallörtlichkeiten von Fußgängerkehrsunfällen
in der Direktion 1
nach Bezirken und Polizeiabschnitten 2003**

Bezirk (alte Bezeichnung)	Pol.Abschnitt	Ort	Anzahl VU	
RD	11	ALMUTSTR. / BERLINER STR.	2	
		AM DACHSBAU / RUPPNER CHAUSSEE	1	
		AM DACHSBAU / SCHULZENDORFER STR.	1	
		AM EICHENHAIN / OLWENSTR.	1	
		BERLINER STR.	1	
		BERLINER STR. / HERMSDORFER DAMM	1	
		BERLINER STR. / TRINIUSSTR.	1	
		BISONWEG / MÜMMELMANNWEG	1	
		BURGFRAUENSTR.	1	
		BÜSSOWER WEG / LOBBER STEIG	1	
		DOHLENSTR. / HABICHTSTR. / SPECHTSTR.	1	
		DREWITZER STR. / FELLBACHER STR. / HERMSDORFER DAMM	1	
		EICHELHÄHERSTR. / FALKENHORSTSTR. / FALKENPLATZ	1	
		ELCHDAMM	1	
		FALKENTALER STEIG	1	
		FALKENTALER STEIG / HEINSESTR. / HERMSDORFER DAMM	1	
		FROHNAUER BRÜCKE	1	
		FROHNAUER STR. / KNEIPPSTR.	1	
		GERTRUDSTR. / SCHILDOWER STR.	1	
		HEIDENHEIMER STR. / HERMSDORFER DAMM	1	
		HEILIGENSEESTR. / KONRADSHÖHER STR.	1	
		HEINSESTR.	1	
		HERMSDORFER DAMM	1	
		LUDOLFINGERPLATZ	1	
		RINGSTR.	1	
		SCHULZENDORFER STR. / HERMSDORFER DAMM	1	
		TURMFALKENSTR.	1	
		VELTHEIMSTR. (ENDE)	1	
		ZELTINGER PLATZ	1	
	Verkehrsunfälle im Polizeiabschnitt 11			30
		12	ALT-LÜBARS	1
			ALT-WITTENAU / HERMSDORFER STR. / TRIFTSTR.	1
			ALT-WITTENAU / ORANIENBURGER STR.	1
AM WAIDMANNSECK / ORANIENBURGER STR. / ORANIENDAMM			1	
AMBOBWEG / WILHELMSRUHER DAMM			2	
BLANKENFELDER CHAUSSEE			1	
CALAUER STR.			1	
DANNENWALDER WEG			1	
DANNENWALDER WEG / FINSTERWALDER STR. / WILHELMSRUHER DAMM			1	
DANNENWALDER WEG / TREUENBRIETZENER STR. / WILHELMSRUHER DAMM			1	
DIETRICHINGER WEG / ORANIENBURGER STR. / WITTENAUER STR.			1	
EICHBORNDAMM			1	
EICHBORNDAMM / ORANIENBURGER STR. / WILHELMSRUHER DAMM			1	
EICHBORNDAMM / SPIEBWEG			1	
EICHHORSTER WEG			1	
EICHHORSTER WEG / SCHORFHEIDESTR. / WILHELMSRUHER DAMM			2	
ETTENHEIMER PFAD			1	
FINSTERWALDER STR.			1	
GUTACHSTR. / ZABEL-KRÜGER-DAMM			1	
JANSENSTR. / ORANIENBURGER STR.			1	
KÖNIGSHORSTER STR. / WILHELMSRUHER DAMM			1	
ORANIENBURGER STR.			2	

**Unfallörtlichkeiten von Fußgängerverkehrsunfällen
in der Direktion 1
nach Bezirken und Polizeiabschnitten 2003**

Bezirk (alte Bezeichnung)	Pol.Abschnitt	Ort	Anzahl VU	
RD	12	ORANIENBURGER STR. / RATHAUSPROMENADE / TESSENOWSTR.	1	
		ORANIENDAMM	1	
		ORANIENDAMM / WAIDMANNSLUSTER DAMM / ZABEL-KRÜGER-DAMM	2	
		ROEDERNALLEE	1	
		ROEDERNALLEE / WILHELM-GERICKE-STR.	1	
		SCHONACHER STR. / ZABEL-KRÜGER-DAMM / SCHLUCHSEESTR.	2	
		SENFTENBERGER RING	4	
		SENFTENBERGER RING / SENFTENBERGER RING	1	
		SENFTENBERGER RING / WILHELMSRUHER DAMM	1	
		TRAMPER WEG	1	
		TREUENBRIETZENER STR.	1	
		WILHELMSRUHER DAMM	5	
		WILHELMSRUHER DAMM / WILHELMSRUHER DAMM	1	
		WITTENAUER STR.	1	
		ZABEL-KRÜGER-DAMM	2	
	Verkehrsunfälle im Polizeiabschnitt 12			50
	13		ALT-REINICKENDORF / RESIDENZSTR. / KLEMKESTR. / KOPENHAGENER STR.	1
			AROSER ALLEE	1
			AROSER ALLEE / EMMENTALER STR. / GOTTHARDSTR.	1
			AROSER ALLEE / LINDAUER ALLEE	3
			AUGUSTE-VIKTORIA-ALLEE / HUMBOLDTSTR. / OLLENHAUERSTR.	1
			BLANKESTR. / SCHARNWEBERSTR.	1
			BRIENZER STR. / HOLLÄNDERSTR.	1
			DRONTHEIMER STR. / RITTERLANDWEG / SOLDINER STR. / PROVINZSTR.	1
			EMMENTALER STR.	1
			EMMENTALER STR. / KLEMKESTR.	1
			EMMENTALER STR. / RESIDENZSTR.	1
			EMMENTALER STR. / THURGAUER STR.	3
			GENERAL-BARBY-STR. / SCHARNWEBERSTR.	1
			GOTTHARDSTR.	1
			GOTTHARDSTR. / SCHARNWEBERSTR.	1
			GRÜNROCKWEG / RESIDENZSTR.	1
			HAUSOTTERSTR. / REGINHARDSTR.	1
KLEMKESTR.			1	
KOPENHAGENER STR.			1	
KÜHNEMANNSTR. / SCHWABSTR. / PROVINZSTR.			1	
KURT-SCHUMACHER-DAMM / OLLENHAUERSTR. / SCHARNWEBERSTR.			1	
LETTEALLEE			1	
LINDAUER ALLEE / RESIDENZSTR.			1	
LINDAUER ALLEE / ROEDERNALLEE / TEICHSTR.			1	
MARKSTR.			3	
MARKSTR. / PANKOWER ALLEE / RESIDENZSTR.			1	
MICKESTR.			1	
MITTELBRUCHZEILE / RESIDENZSTR.			1	
OLLENHAUERSTR.	2			
OLLENHAUERSTR. / REINICKES HOF	1			
PANKOWER ALLEE	4			
PROVINZSTR.	2			
RASCHDORFFSTR. / RESIDENZSTR. / THATERSTR.	1			
REGINHARDSTR.	1			
RESIDENZSTR.	5			

**Unfallörtlichkeiten von Fußgängerkehrsunfällen
in der Direktion 1**

nach Bezirken und Polizeiabschnitten 2003

Bezirk (alte Bezeichnung)	Pol.Abschnitt	Ort	Anzahl VU	
RD	13	RESIDENZSTR. / RORSCHACHER ZEILE	1	
		SCHARNWEBERSTR.	7	
		SCHARNWEBERSTR. / URANUSWEG	2	
		STARGARDTSTR.	1	
		WALDERSEESTR.	1	
	Verkehrsunfälle im Polizeiabschnitt 13			62
	14		ALLMENDEWEG	1
			ALT-TEGEL / BERLINER STR. / BERNSTORFFSTR.	1
			ALT-TEGEL / MEDEBACHER WEG	1
			AM BORSIGTURM	2
			AM TEGELER HAFEN	1
			AN DER MÜHLE / KAROLINENSTR. / WAIDMANNSLUSTER DAMM	1
			AUGUSTE-VIKTORIA-ALLEE	1
			AUGUSTE-VIKTORIA-ALLEE / EICHBORNDAMM	2
			AUGUSTE-VIKTORIA-ALLEE / ZOBELTITZSTR. / QUÄKERSTR.	1
			BERLINER STR.	1
			BERLINER STR. / BERNAUER STR. / HOLZHAUSER STR. / SEIDELSTR.	1
			BERLINER STR. / BRUNOWSTR.	1
			BERLINER STR. / NAMSLAUSTR.	1
			BERLINER STR. / VEITSTR.	1
			BERNAUER STR.	1
			BOTTROPER WEG	1
			BUDDESTR.	1
			BUDDESTR. / GORKISTR.	1
			BUDDESTR. / GRUßDORFSTR.	3
			BUDDESTR. / WAIDMANNSLUSTER DAMM	1
			EGELLSSTR.	1
			EICHBORNDAMM	1
			EICHBORNDAMM / KIENHORSTSTR.	1
			ESCHACHSTR. / GORKISTR.	1
			GORKISTR.	1
			GRUßDORFSTR.	2
			HOLZHAUSER STR.	1
MEDEBACHER WEG / AM TEGELER HAFEN			1	
NAMSLAUSTR.	1			
SCHWARZER WEG	1			
ZUFAHRT Z. FLUGHAFEN TEGEL	1			
ZUFAHRT Z. FLUGHAFEN TEGEL / FLUGPLATZ TEGEL	3			
Verkehrsunfälle im Polizeiabschnitt 14			39	
Verkehrsunfälle im Bezirk RD			181	
PB	15	AM FALKPLATZ / GAUDYSTR.	1	
		BEHMSTR.	1	
		BEHMSTRÄßENBRÜCKE	1	
		BERNAUER STR. / EBERSWALDER STR. / ODERBERGER STR. / SCHWEDTER STR.	1	
		BORNHOLMER STR.	1	
		BORNHOLMER STR. / ANDERSENSTR.	1	
		BORNHOLMER STR. / DRIESENER STR. / NORDKAPSTR.	1	
		BORNHOLMER STR. / GOTLANDSTR. / SEELOWER STR.	1	
		BORNHOLMER STR. / SCHÖNHAUSER ALLEE / WISBYER STR.	2	
		CANTIANSTR. / SCHÖNHAUSER ALLEE / TOPSSTR.	1	
		CHORINER STR.	1	
		CHORINER STR. / SCHÖNHAUSER ALLEE / SREDZKISTR.	1	
		DÄNENSTR. / SCHÖNHAUSER ALLEE / SCHÖNHAUSER-ALLEE-BRÜCKE	3	

**Unfallörtlichkeiten von Fußgängerkehrsunfällen
in der Direktion 1
nach Bezirken und Polizeiabschnitten 2003**

Bezirk (alte Bezeichnung)	Pol.Abschnitt	Ort	Anzahl VU		
PB	15	DANZIGER STR. / DUNCKERSTR.	1		
		DANZIGER STR. / EBERSWALDER STR. / KASTANIENALLEE / PAPPELALLEE / SCHÖNHAUSER AL	4		
		DANZIGER STR. / HAGENAUER STR. / SCHLIEMANNSTR.	1		
		DANZIGER STR. / KNAACKSTR. / LYCHENER STR.	1		
		ERICH-WEINERT-STR. / PRENZLAUER ALLEE	1		
		FEHRBELLINER STR.	1		
		GLEIMSTR.	2		
		GLEIMSTR. / CANTIANSTR. / RHINOWER STR.	2		
		GLEIMSTR. / SCHÖNHAUSER ALLEE / STARGARDER STR.	2		
		GLEIMSTR. / SONNENBURGER STR.	1		
		GNEISTSTR. / SCHÖNHAUSER ALLEE	1		
		GREIFENHAGENER STR. / STARGARDER STR.	1		
		GREIFENHAGENER STR. / WISBYER STR.	1		
		GRELLSTR. / PRENZLAUER ALLEE / WICHERTSTR.	3		
		HUSEMANNSTR.	1		
		KASTANIENALLEE	1		
		KOLLWITZSTR.	1		
		KOLLWITZSTR. / SAARBRÜCKER STR. / SCHÖNHAUSER ALLEE	1		
		OSTSEESTR. / PRENZLAUER ALLEE / PRENZLAUER PROMENADE / WISBYER STR.	2		
		PAPPELALLEE	2		
		SCHÖNFLIEßER STR.	1		
		SCHÖNHAUSER ALLEE	9		
		SCHÖNHAUSER ALLEE / WICHERTSTR. / SCHIVELBEINER STR.	2		
		SENEFELDERSTR. / STARGARDER STR.	1		
		STAHLHEIMER STR. / WICHERTSTR.	1		
		STARGARDER STR.	1		
		WICHERTSTR.	1		
		Verkehrsunfälle im Polizeiabschnitt 15			62
			16	AM FRIEDRICHSHAIN	2
				BÖTZOWSTR. / DIETRICH-BONHOEFFER-STR.	1
				CHODOWIECKISTR. / GREIFSWALDER STR.	1
				CHODOWIECKISTR. / PRENZLAUER ALLEE	1
				CHODOWIECKISTR. / WINSSTR.	2
	CHRISTBURGER STR. / GREIFSWALDER STR. / PASTEURSTR.			1	
	DANZIGER STR. / ERICH-BOLTZE-STR. / MARGARETE-SOMMER-STR.			1	
	DANZIGER STR. / GREIFSWALDER STR.			3	
	DANZIGER STR. / HANS-OTTO-STR.			1	
	DANZIGER STR. / PRENZLAUER ALLEE			2	
	ERICH-WEINERT-STR. / GREIFSWALDER STR. / THOMAS-MANN-STR.			1	
	ERICH-WEINERT-STR. / HOSEMANNSTR.			1	
	FRÖBELSTR. / PRENZLAUER ALLEE / RAUMERSTR.			1	
	GREIFSWALDER STR.			9	
	GREIFSWALDER STR. / GRELLSTR. / NAUGARDER STR. / STORKOWER STR.			3	
GREIFSWALDER STR. / HUFELANDSTR. / MARIENBURGER STR.	1				
GREIFSWALDER STR. / MICHELANGELOSTR. / OSTSEESTR.	1				
GRELLSTR.	1				
IMMANUELKIRCHSTR. / KNAACKSTR. / PRENZLAUER ALLEE	1				
KNIPRODESTR.	1				
KNIPRODESTR. / DANZIGER STR.	1				
KNIPRODESTR. / MICHELANGELOSTR.	1				
KNIPRODESTR. / STORKOWER STR.	1				

**Unfallörtlichkeiten von Fußgängerkehrsunfällen
in der Direktion 1
nach Bezirken und Polizeiabschnitten 2003**

Bezirk (alte Bezeichnung)	Pol.Abschnitt	Ort	Anzahl VU		
PB	16	LANDSBERGER-ALLEE-BRÜCKE	1		
		LILLI-HENOCH-STR.	1		
		MAIGLÖCKCHENSTR. / SYRINGENPLATZ / SYRINGENWEG	1		
		MARIENBURGER STR.	1		
		MICHELANGELOSTR.	1		
		MICHELANGELOSTR. / HANNS-EISLER-STR.	1		
		OTTO-BRAUN-STR. / AM FRIEDRICHSHAIN / GREIFSWALDER STR. / PRENZLAUER BERG	1		
		OTTO-BRAUN-STR. / MENDELSSOHNSTR.	1		
		PAUL-HEYSE-STR. / CONRAD-BLENKLE-STR.	1		
		PRENZLAUER ALLEE	1		
		STORKOWER STR.	3		
		STORKOWER STR. / LANDSBERGER ALLEE	1		
		SYRINGENWEG	1		
		THOMAS-MANN-STR.	1		
		THOMAS-MANN-STR. / THOMAS-MANN-STR.	1		
		Verkehrsunfälle im Polizeiabschnitt 16			55
Verkehrsunfälle im Bezirk PB			117		
PK	17	ASTA-NIELSEN-STR.	1		
		BERLINER STR.	3		
		BERLINER STR. / BINZSTR.	1		
		BERLINER STR. / BRENNERSTR. / MÜHLENSTR. / VINETASTR.	2		
		BERLINER STR. / FLORASTR.	3		
		BERLINER STR. / GRANITZSTR. / KISSINGENSTR.	1		
		BERLINER STR. / SAMLÄNDISCHE STR.	1		
		BLEICHERODER STR. / KLAUSTALER STR.	1		
		BREITE STR.	8		
		ESCHENGRABEN / VINETASTR.	1		
		FLORASTR.	1		
		FLORASTR. / MÜHLENSTR.	1		
		GRANITZSTR.	1		
		GRANITZSTR. / PRENZLAUER PROMENADE / ROTHENBACHSTR.	1		
		LAUDAER STR. / NEUMANNSTR.	2		
		MASURENSTR. / MÜHLENSTR.	2		
		MAXIMILIANSTR.	1		
		MAXIMILIANSTR. / MÜHLENSTR.	1		
		MÜHLENSTR.	1		
		NEUMANNSTR.	1		
		NEUMANNSTR. / VINETASTR.	1		
		PASEWALKER STR.	1		
		PRENZLAUER PROMENADE / ARNOLD-ZWEIG-STR.	1		
		PRENZLAUER PROMENADE / TINIUSSTR.	1		
		PRENZLAUER PROMENADE / TRESKOWSTR.	1		
		WILHELM-KUHR-STR. / KREUZSTR.	1		
		WOLLANKSTR.	3		
		WOLLANKSTR. / BREHMESTR. / SCHULZESTR.	1		
		Verkehrsunfälle im Polizeiabschnitt 17			44
			18	AN DER PRIESTERKOPPEL / KASTANIENALLEE	1
				ANNA-BRUSEBERG-STR.	1
				BAHNHOFSTR. / EWESTSTR.	1
	BLANKENBURGER STR. / BUCHHOLZER STR.			1	
BLANKENBURGER STR. / DIETZGENSTR.	2				
BLANKENBURGER STR. / KLOTHILDESTR.	1				
BLANKENBURGER STR. / LINDENBERGER STR.	1				
BLANKENFELDER STR.	2				
BRUNO-APITZ-STR.	1				

**Unfallörtlichkeiten von Fußgängerverkehrsunfällen
in der Direktion 1
nach Bezirken und Polizeiabschnitten 2003**

Bezirk (alte Bezeichnung)	Pol.Abschnitt	Ort	Anzahl VU
PK	18	BUCHER STR. / HAUPTSTR. / SCHÖNERLINDER STR. / TRIFTSTR.	1
		BUCHHOLZER STR.	1
		EDELWEIßSTR. / HAUPTSTR.	1
		FRIEDRICH-ENGELS-STR.	2
		FRIEDRICH-ENGELS-STR. / PASTOR-NIEMÖLLER-PLATZ	1
		FRIEDRICH-ENGELS-STR. / SKLADANOWSKYSTR.	1
		GRABBEALLEE	3
		GRABBEALLEE / TSCHAIKOWSKISTR.	1
		GÜLLWEG / WALDSTR. / HERMANN-HESSE-STR.	1
		HAUPTSTR.	7
		HAUPTSTR. / LESSINGSTR.	1
		HAUPTSTR. / PARKSTR.	1
		HEINRICH-BÖLL-STR.	1
		HEINRICH-MANN-STR.	1
		HERMANN-HESSE-STR.	1
		KAROWER CHAUSSEE	4
		KAROWER CHAUSSEE / KAROWER STR. / LINDENBERGER WEG / WILTBERGSTR.	1
		KASTANIENALLEE	1
		KLEMKESTR.	1
		KUCKHOFFSTR.	2
		LA-ROCHELLE-STR.	1
		LESSINGSTR.	1
		LINDENBERGER WEG	1
		MARIENSTR. / PASEWALKER STR.	2
		PASEWALKER STR.	1
		PÖLNITZWEG / RÖBELLWEG	1
		PROVINZSTR. / BUDESTR.	1
		PROVINZSTR. / STRAßE VOR SCHÖNHOLZ	1
		RÖBELLWEG	1
		SCHILLERSTR.	3
		SCHWANEBECKER CHAUSSEE	1
		VIENWEG / TRIFTSTR.	1
		WALDSTR.	1
WILTBERGSTR.	2		
WOLFGANG-HEINZ-STR.	1		
Verkehrsunfälle im Polizeiabschnitt 18			63
Verkehrsunfälle im Bezirk PK			107
WS	19	ACHILLESSTR.	4
		ACHILLESSTR. / BUCHER CHAUSSEE	3
		ACHILLESSTR. / CHRONISTENECK	1
		ALT-BLANKENBURG / KRUGSTEGE	1
		AM STEINBERG	2
		AMALIENSTR. / ROELCKESTR.	1
		ANTONPLATZ / LANGHANSSTR. / BERLINER ALLEE	4
		BAHNHOFSTR. / HUBERTUSDAMM	1
		BEERBAUMSTR. / ACHILLESSTR. / BUSONISTR.	1
		BEHAIMSTR.	1
		BEHAIMSTR. / LANGHANSSTR.	1
		BERLINER ALLEE	3
		BERLINER STR. / ROMAIN-ROLLAND-STR.	1
		BIZETSTR.	2
		BIZETSTR. / SMETANASTR.	1
		BLANKENBURGER CHAUSSEE / STRAßE 42	1
		BUSCHALLEE	1
		BUSCHALLEE / HANSASTR.	1

**Unfallörtlichkeiten von Fußgängerkehrsunfällen
in der Direktion 1
nach Bezirken und Polizeiabschnitten 2003**

Bezirk (alte Bezeichnung)	Pol.Abschnitt	Ort	Anzahl VU
WS	19	GERNRÖDER STR.	1
		GIERSSTR. / HANSASTR.	1
		GUSTAV-ADOLF-STR. / RENNBAHNSTR.	1
		GUSTAV-ADOLF-STR. / STREUSTR.	1
		HEINERSDÖRFER STR. / PISTORIUSSTR.	1
		INDIRA-GANDHI-STR. / BERLINER ALLEE	1
		LANGHANSSTR.	2
		LANGHANSSTR. / ROELCKESTR.	1
		LEHDERSTR.	1
		LIEBERMANNSTR.	1
		LIEBERMANNSTR. / BERLINER ALLEE	1
		LIEBERMANNSTR. / PIESPORTER STR.	1
		LINDENALLEE / BERLINER ALLEE	1
		MIRBACHPLATZ / PISTORIUSSTR.	1
		PISTORIUSSTR.	1
		RENNBAHNSTR.	4
		RENNBAHNSTR. / ROMAIN-ROLLAND-STR.	1
		ROMAIN-ROLLAND-STR.	1
		SMETANASTR. / BERLINER ALLEE	1
		STRECKFUßSTR.	1
		STREUSTR. / BERLINER ALLEE	1
		WEGENERSTR. / BERLINER ALLEE	1
		Verkehrsunfälle im Polizeiabschnitt 19	
Verkehrsunfälle im Bezirk WS			56
Gesamtergebnis			461

**Unfallörtlichkeiten von Fußgängerkehrsunfällen
in der Direktion 1
nach Bezirken und Polizeiabschnitten 2003**

Bezirk (alte Bezeichnung)	Pol.Abschnitt	Ort	Anzahl VU	
RD	11	ALMUTSTR. / BERLINER STR.	2	
		AM DACHSBAU / RUPPNER CHAUSSEE	1	
		AM DACHSBAU / SCHULZENDORFER STR.	1	
		AM EICHENHAIN / OLWENSTR.	1	
		BERLINER STR.	1	
		BERLINER STR. / HERMSDORFER DAMM	1	
		BERLINER STR. / TRINIUSSTR.	1	
		BISONWEG / MÜMMELMANNWEG	1	
		BURGFRAUENSTR.	1	
		BÜSSOWER WEG / LOBBER STEIG	1	
		DOHLENSTR. / HABICHTSTR. / SPECHTSTR.	1	
		DREWITZER STR. / FELLBACHER STR. / HERMSDORFER DAMM	1	
		EICHELHÄHERSTR. / FALKENHORSTSTR. / FALKENPLATZ	1	
		ELCHDAMM	1	
		FALKENTALER STEIG	1	
		FALKENTALER STEIG / HEINSESTR. / HERMSDORFER DAMM	1	
		FROHNAUER BRÜCKE	1	
		FROHNAUER STR. / KNEIPPSTR.	1	
		GERTRUDSTR. / SCHILDOWER STR.	1	
		HEIDENHEIMER STR. / HERMSDORFER DAMM	1	
		HEILIGENSEESTR. / KONRADSHÖHER STR.	1	
		HEINSESTR.	1	
		HERMSDORFER DAMM	1	
		LUDOLFINGERPLATZ	1	
		RINGSTR.	1	
		SCHULZENDORFER STR. / HERMSDORFER DAMM	1	
		TURMFALKENSTR.	1	
		VELTHEIMSTR. (ENDE)	1	
		ZELTINGER PLATZ	1	
	Verkehrsunfälle im Polizeiabschnitt 11			30
		12	ALT-LÜBARS	1
			ALT-WITTENAU / HERMSDORFER STR. / TRIFTSTR.	1
			ALT-WITTENAU / ORANIENBURGER STR.	1
AM WAIDMANNSECK / ORANIENBURGER STR. / ORANIENDAMM			1	
AMBOBWEG / WILHELMSRUHER DAMM			2	
BLANKENFELDER CHAUSSEE			1	
CALAUER STR.			1	
DANNENWALDER WEG			1	
DANNENWALDER WEG / FINSTERWALDER STR. / WILHELMSRUHER DAMM			1	
DANNENWALDER WEG / TREUENBRIETZENER STR. / WILHELMSRUHER DAMM			1	
DIETRICHINGER WEG / ORANIENBURGER STR. / WITTENAUER STR.			1	
EICHBORNDAMM			1	
EICHBORNDAMM / ORANIENBURGER STR. / WILHELMSRUHER DAMM			1	
EICHBORNDAMM / SPIEBWEG			1	
EICHHORSTER WEG			1	
EICHHORSTER WEG / SCHORFHEIDESTR. / WILHELMSRUHER DAMM			2	
ETTENHEIMER PFAD			1	
FINSTERWALDER STR.			1	
GUTACHSTR. / ZABEL-KRÜGER-DAMM			1	
JANSENSTR. / ORANIENBURGER STR.			1	
KÖNIGSHORSTER STR. / WILHELMSRUHER DAMM			1	
ORANIENBURGER STR.			2	

**Unfallörtlichkeiten von Fußgängerverkehrsunfällen
in der Direktion 1
nach Bezirken und Polizeiabschnitten 2003**

Bezirk (alte Bezeichnung)	Pol.Abschnitt	Ort	Anzahl VU
		ORANIENBURGER STR. / RATHAUSPROMENADE / TESSENOWSTR.	1
		ORANIENDAMM	1
		ORANIENDAMM / WAIDMANNSLUSTER DAMM / ZABEL-KRÜGER-DAMM	2
		ROEDERNALLEE	1
		ROEDERNALLEE / WILHELM-GERICKE-STR.	1
		SCHONACHER STR. / ZABEL-KRÜGER-DAMM / SCHLUCHSEESTR.	2
		SENFTENBERGER RING	4
		SENFTENBERGER RING / SENFTENBERGER RING	1
		SENFTENBERGER RING / WILHELMSRUHER DAMM	1
		TRAMPER WEG	1
		TREUENBRIETZENER STR.	1
		WILHELMSRUHER DAMM	5
		WILHELMSRUHER DAMM / WILHELMSRUHER DAMM	1
		WITTENAUER STR.	1
		ZABEL-KRÜGER-DAMM	2
		Verkehrsunfälle im Polizeiabschnitt 12	50
	13	ALT-REINICKENDORF / RESIDENZSTR. / KLEMKESTR. / KOPENHAGENER STR.	1
		AROSER ALLEE	1
		AROSER ALLEE / EMMENTALER STR. / GOTTHARDSTR.	1
		AROSER ALLEE / LINDAUER ALLEE	3
		AUGUSTE-VIKTORIA-ALLEE / HUMBOLDTSTR. / OLLENHAUERSTR.	1
		BLANKESTR. / SCHARNWEBERSTR.	1
		BRIENZER STR. / HOLLÄNDERSTR.	1
		DRONTHEIMER STR. / RITTERLANDWEG / SOLDINER STR. / PROVINZSTR.	1
		EMMENTALER STR.	1
		EMMENTALER STR. / KLEMKESTR.	1
		EMMENTALER STR. / RESIDENZSTR.	1
		EMMENTALER STR. / THURGAUER STR.	3
		GENERAL-BARBY-STR. / SCHARNWEBERSTR.	1
		GOTTHARDSTR.	1
		GOTTHARDSTR. / SCHARNWEBERSTR.	1
		GRÜNROCKWEG / RESIDENZSTR.	1
		HAUSOTTERSTR. / REGINHARDSTR.	1
		KLEMKESTR.	1
		KOPENHAGENER STR.	1
		KÜHNEMANNSTR. / SCHWABSTR. / PROVINZSTR.	1
		KURT-SCHUMACHER-DAMM / OLLENHAUERSTR. / SCHARNWEBERSTR.	1
		LETTEALLEE	1
		LINDAUER ALLEE / RESIDENZSTR.	1
		LINDAUER ALLEE / ROEDERNALLEE / TEICHSTR.	1
		MARKSTR.	3
		MARKSTR. / PANKOWER ALLEE / RESIDENZSTR.	1
		MICKESTR.	1
		MITTELBRUCHZEILE / RESIDENZSTR.	1
		OLLENHAUERSTR.	2
		OLLENHAUERSTR. / REINICKES HOF	1
		PANKOWER ALLEE	4
		PROVINZSTR.	2
		RASCHDORFFSTR. / RESIDENZSTR. / THATERSTR.	1
		REGINHARDSTR.	1
		RESIDENZSTR.	5

**Unfallörtlichkeiten von Fußgängerkehrsunfällen
in der Direktion 1
nach Bezirken und Polizeiabschnitten 2003**

Bezirk (alte Bezeichnung)	Pol.Abschnitt	Ort	Anzahl VU		
		RESIDENZSTR. / RORSCHACHER ZEILE	1		
		SCHARNWEBERSTR.	7		
		SCHARNWEBERSTR. / URANUSWEG	2		
		STARGARDTSTR.	1		
		WALDERSEESTR.	1		
	Verkehrsunfälle im Polizeiabschnitt 13			62	
	14		ALLMENDEWEG	1	
			ALT-TEGEL / BERLINER STR. / BERNSTORFFSTR.	1	
			ALT-TEGEL / MEDEBACHER WEG	1	
			AM BORSIGTURM	2	
			AM TEGELER HAFEN	1	
			AN DER MÜHLE / KAROLINENSTR. / WAIDMANNSLUSTER DAMM	1	
			AUGUSTE-VIKTORIA-ALLEE	1	
			AUGUSTE-VIKTORIA-ALLEE / EICHBORNDAMM	2	
			AUGUSTE-VIKTORIA-ALLEE / ZOBELTITZSTR. / QUÄKERSTR.	1	
			BERLINER STR.	1	
			BERLINER STR. / BERNAUER STR. / HOLZHAUSER STR. / SEIDELSTR.	1	
			BERLINER STR. / BRUNOWSTR.	1	
			BERLINER STR. / NAMSLAUSTR.	1	
			BERLINER STR. / VEITSTR.	1	
			BERNAUER STR.	1	
			BOTTROPER WEG	1	
			BUDDESTR.	1	
			BUDDESTR. / GORKISTR.	1	
			BUDDESTR. / GRUßDORFSTR.	3	
			BUDDESTR. / WAIDMANNSLUSTER DAMM	1	
			EGELLSSTR.	1	
			EICHBORNDAMM	1	
			EICHBORNDAMM / KIENHORSTSTR.	1	
			ESCHACHSTR. / GORKISTR.	1	
			GORKISTR.	1	
			GRUßDORFSTR.	2	
			HOLZHAUSER STR.	1	
			MEDEBACHER WEG / AM TEGELER HAFEN	1	
			NAMSLAUSTR.	1	
			SCHWARZER WEG	1	
			ZUFAHRT Z. FLUGHAFEN TEGEL	1	
			ZUFAHRT Z. FLUGHAFEN TEGEL / FLUGPLATZ TEGEL	3	
			Verkehrsunfälle im Polizeiabschnitt 14		
Verkehrsunfälle im Bezirk RD			181		
PB	15	AM FALKPLATZ / GAUDYSTR.	1		
		BEHMSTR.	1		
		BEHMSTRÄßENBRÜCKE	1		
		BERNAUER STR. / EBERSWALDER STR. / ODERBERGER STR. / SCHWEDTER STR.	1		
		BORNHOLMER STR.	1		
		BORNHOLMER STR. / ANDERSENSTR.	1		
		BORNHOLMER STR. / DRIESENER STR. / NORDKAPSTR.	1		
		BORNHOLMER STR. / GOTLANDSTR. / SEELOWER STR.	1		
		BORNHOLMER STR. / SCHÖNHAUSER ALLEE / WISBYER STR.	2		
		CANTIANSTR. / SCHÖNHAUSER ALLEE / TOPSSTR.	1		
		CHORINER STR.	1		
		CHORINER STR. / SCHÖNHAUSER ALLEE / SREDZKISTR.	1		
		DÄNENSTR. / SCHÖNHAUSER ALLEE / SCHÖNHAUSER-ALLEE-BRÜCKE	3		

**Unfallörtlichkeiten von Fußgängerkehrsunfällen
in der Direktion 1
nach Bezirken und Polizeiabschnitten 2003**

Bezirk (alte Bezeichnung)	Pol.Abschnitt	Ort	Anzahl VU
		DANZIGER STR. / DUNCKERSTR.	1
		DANZIGER STR. / EBERSWALDER STR. / KASTANIENALLEE / PAPPELALLEE / SCHÖNHAUSER AL	4
		DANZIGER STR. / HAGENAUER STR. / SCHLIEMANNSTR.	1
		DANZIGER STR. / KNAACKSTR. / LYCHENER STR.	1
		ERICH-WEINERT-STR. / PRENZLAUER ALLEE	1
		FEHRBELLINER STR.	1
		GLEIMSTR.	2
		GLEIMSTR. / CANTIANSTR. / RHINOWER STR.	2
		GLEIMSTR. / SCHÖNHAUSER ALLEE / STARGARDER STR.	2
		GLEIMSTR. / SONNENBURGER STR.	1
		GNEISTSTR. / SCHÖNHAUSER ALLEE	1
		GREIFENHAGENER STR. / STARGARDER STR.	1
		GREIFENHAGENER STR. / WISBYER STR.	1
		GRELLSTR. / PRENZLAUER ALLEE / WICHERTSTR.	3
		HUSEMANNSTR.	1
		KASTANIENALLEE	1
		KOLLWITZSTR.	1
		KOLLWITZSTR. / SAARBRÜCKER STR. / SCHÖNHAUSER ALLEE	1
		OSTSEESTR. / PRENZLAUER ALLEE / PRENZLAUER PROMENADE / WISBYER STR.	2
		PAPPELALLEE	2
		SCHÖNFLIEßER STR.	1
		SCHÖNHAUSER ALLEE	9
		SCHÖNHAUSER ALLEE / WICHERTSTR. / SCHIVELBEINER STR.	2
		SENEFELDERSTR. / STARGARDER STR.	1
		STAHLHEIMER STR. / WICHERTSTR.	1
		STARGARDER STR.	1
		WICHERTSTR.	1
		Verkehrsunfälle im Polizeiabschnitt 15	62
	16	AM FRIEDRICHSHAIN	2
		BÖTZOWSTR. / DIETRICH-BONHOEFFER-STR.	1
		CHODOWIECKISTR. / GREIFSWALDER STR.	1
		CHODOWIECKISTR. / PRENZLAUER ALLEE	1
		CHODOWIECKISTR. / WINSSTR.	2
		CHRISTBURGER STR. / GREIFSWALDER STR. / PASTEURSTR.	1
		DANZIGER STR. / ERICH-BOLTZE-STR. / MARGARETE-SOMMER-STR.	1
		DANZIGER STR. / GREIFSWALDER STR.	3
		DANZIGER STR. / HANS-OTTO-STR.	1
		DANZIGER STR. / PRENZLAUER ALLEE	2
		ERICH-WEINERT-STR. / GREIFSWALDER STR. / THOMAS-MANN-STR.	1
		ERICH-WEINERT-STR. / HOSEMANNSTR.	1
		FRÖBELSTR. / PRENZLAUER ALLEE / RAUMERSTR.	1
		GREIFSWALDER STR.	9
		GREIFSWALDER STR. / GRELLSTR. / NAUGARDER STR. / STORKOWER STR.	3
		GREIFSWALDER STR. / HUFELANDSTR. / MARIENBURGER STR.	1
		GREIFSWALDER STR. / MICHELANGELOSTR. / OSTSEESTR.	1
		GRELLSTR.	1
		IMMANUELKIRCHSTR. / KNAACKSTR. / PRENZLAUER ALLEE	1
		KNIPRODESTR.	1
		KNIPRODESTR. / DANZIGER STR.	1
		KNIPRODESTR. / MICHELANGELOSTR.	1
		KNIPRODESTR. / STORKOWER STR.	1

**Unfallörtlichkeiten von Fußgängerverkehrsunfällen
in der Direktion 1
nach Bezirken und Polizeiabschnitten 2003**

Bezirk (alte Bezeichnung)	Pol.Abschnitt	Ort	Anzahl VU
		LANDSBERGER-ALLEE-BRÜCKE	1
		LILLI-HENOCH-STR.	1
		MAIGLÖCKCHENSTR. / SYRINGENPLATZ / SYRINGENWEG	1
		MARIENBURGER STR.	1
		MICHELANGELOSTR.	1
		MICHELANGELOSTR. / HANNS-EISLER-STR.	1
		OTTO-BRAUN-STR. / AM FRIEDRICHSHAIN / GREIFSWALDER STR. / PRENZLAUER BERG	1
		OTTO-BRAUN-STR. / MENDELSSOHNSTR.	1
		PAUL-HEYSE-STR. / CONRAD-BLENKLE-STR.	1
		PRENZLAUER ALLEE	1
		STORKOWER STR.	3
		STORKOWER STR. / LANDSBERGER ALLEE	1
		SYRINGENWEG	1
		THOMAS-MANN-STR.	1
		THOMAS-MANN-STR. / THOMAS-MANN-STR.	1
		Verkehrsunfälle im Polizeiabschnitt 16	55
Verkehrsunfälle im Bezirk PB			117
PK	17	ASTA-NIELSEN-STR.	1
		BERLINER STR.	3
		BERLINER STR. / BINZSTR.	1
		BERLINER STR. / BRENNERSTR. / MÜHLENSTR. / VINETASTR.	2
		BERLINER STR. / FLORASTR.	3
		BERLINER STR. / GRANITZSTR. / KISSINGENSTR.	1
		BERLINER STR. / SAMLÄNDISCHE STR.	1
		BLEICHERODER STR. / KLAUSTALER STR.	1
		BREITE STR.	8
		ESCHENGRABEN / VINETASTR.	1
		FLORASTR.	1
		FLORASTR. / MÜHLENSTR.	1
		GRANITZSTR.	1
		GRANITZSTR. / PRENZLAUER PROMENADE / ROTHENBACHSTR.	1
		LAUDAER STR. / NEUMANNSTR.	2
		MASURENSTR. / MÜHLENSTR.	2
		MAXIMILIANSTR.	1
		MAXIMILIANSTR. / MÜHLENSTR.	1
		MÜHLENSTR.	1
		NEUMANNSTR.	1
		NEUMANNSTR. / VINETASTR.	1
		PASEWALKER STR.	1
		PRENZLAUER PROMENADE / ARNOLD-ZWEIG-STR.	1
		PRENZLAUER PROMENADE / TINIUSSTR.	1
		PRENZLAUER PROMENADE / TRESKOWSTR.	1
		WILHELM-KUHR-STR. / KREUZSTR.	1
		WOLLANKSTR.	3
		WOLLANKSTR. / BREHMESTR. / SCHULZESTR.	1
		Verkehrsunfälle im Polizeiabschnitt 17	44
	18	AN DER PRIESTERKOPPEL / KASTANIENALLEE	1
		ANNA-BRUSEBERG-STR.	1
		BAHNHOFSTR. / EWESTSTR.	1
		BLANKENBURGER STR. / BUCHHOLZER STR.	1
		BLANKENBURGER STR. / DIETZGENSTR.	2
		BLANKENBURGER STR. / KLOTHILDESTR.	1
		BLANKENBURGER STR. / LINDENBERGER STR.	1
		BLANKENFELDER STR.	2
		BRUNO-APITZ-STR.	1

**Unfallörtlichkeiten von Fußgängerverkehrsunfällen
in der Direktion 1
nach Bezirken und Polizeiabschnitten 2003**

Bezirk (alte Bezeichnung)	Pol.Abschnitt	Ort	Anzahl VU
		BUCHER STR. / HAUPTSTR. / SCHÖNERLINDER STR. / TRIFTSTR.	1
		BUCHHOLZER STR.	1
		EDELWEIßSTR. / HAUPTSTR.	1
		FRIEDRICH-ENGELS-STR.	2
		FRIEDRICH-ENGELS-STR. / PASTOR-NIEMÖLLER-PLATZ	1
		FRIEDRICH-ENGELS-STR. / SKLADANOWSKYSTR.	1
		GRABBEALLEE	3
		GRABBEALLEE / TSCHAIKOWSKISTR.	1
		GÜLLWEG / WALDSTR. / HERMANN-HESSE-STR.	1
		HAUPTSTR.	7
		HAUPTSTR. / LESSINGSTR.	1
		HAUPTSTR. / PARKSTR.	1
		HEINRICH-BÖLL-STR.	1
		HEINRICH-MANN-STR.	1
		HERMANN-HESSE-STR.	1
		KAROWER CHAUSSEE	4
		KAROWER CHAUSSEE / KAROWER STR. / LINDENBERGER WEG / WILTBERGSTR.	1
		KASTANIENALLEE	1
		KLEMKESTR.	1
		KUCKHOFFSTR.	2
		LA-ROCHELLE-STR.	1
		LESSINGSTR.	1
		LINDENBERGER WEG	1
		MARIENSTR. / PASEWALKER STR.	2
		PASEWALKER STR.	1
		PÖLNITZWEG / RÖBELLWEG	1
		PROVINZSTR. / BUDEST.	1
		PROVINZSTR. / STRAßE VOR SCHÖNHOLZ	1
		RÖBELLWEG	1
		SCHILLERSTR.	3
		SCHWANEBECKER CHAUSSEE	1
		VIENWEG / TRIFTSTR.	1
		WALDSTR.	1
		WILTBERGSTR.	2
		WOLFGANG-HEINZ-STR.	1
		Verkehrsunfälle im Polizeiabschnitt 18	63
		Verkehrsunfälle im Bezirk PK	107
WS	19	ACHILLESSTR.	4
		ACHILLESSTR. / BUCHER CHAUSSEE	3
		ACHILLESSTR. / CHRONISTENECK	1
		ALT-BLANKENBURG / KRUGSTEGE	1
		AM STEINBERG	2
		AMALIENSTR. / ROELCKESTR.	1
		ANTONPLATZ / LANGHANSSTR. / BERLINER ALLEE	4
		BAHNHOFSTR. / HUBERTUSDAMM	1
		BEERBAUMSTR. / ACHILLESSTR. / BUSONISTR.	1
		BEHAIMSTR.	1
		BEHAIMSTR. / LANGHANSSTR.	1
		BERLINER ALLEE	3
		BERLINER STR. / ROMAIN-ROLLAND-STR.	1
		BIZETSTR.	2
		BIZETSTR. / SMETANASTR.	1
		BLANKENBURGER CHAUSSEE / STRAßE 42	1
		BUSCHALLEE	1
		BUSCHALLEE / HANSASTR.	1

**Unfallörtlichkeiten von Fußgängerkehrsunfällen
in der Direktion 1
nach Bezirken und Polizeiabschnitten 2003**

Bezirk (alte Bezeichnung)	Pol.Abschnitt	Ort	Anzahl VU
		GERNRODER STR.	1
		GIERSSTR. / HANSASTR.	1
		GUSTAV-ADOLF-STR. / RENNBahnSTR.	1
		GUSTAV-ADOLF-STR. / STREUSTR.	1
		HEINERSDORFER STR. / PISTORIUSSTR.	1
		INDIRA-GANDHI-STR. / BERLINER ALLEE	1
		LANGHANSSTR.	2
		LANGHANSSTR. / ROELCKESTR.	1
		LEHDERSTR.	1
		LIEBERMANNSTR.	1
		LIEBERMANNSTR. / BERLINER ALLEE	1
		LIEBERMANNSTR. / PIESPORTER STR.	1
		LINDENALLEE / BERLINER ALLEE	1
		MIRBACHPLATZ / PISTORIUSSTR.	1
		PISTORIUSSTR.	1
		RENNBAHNSTR.	4
		RENNBAHNSTR. / ROMAIN-ROLLAND-STR.	1
		ROMAIN-ROLLAND-STR.	1
		SMETANASTR. / BERLINER ALLEE	1
		STRECKFUßSTR.	1
		STREUSTR. / BERLINER ALLEE	1
		WEGENERSTR. / BERLINER ALLEE	1
		Verkehrsunfälle im Polizeiabschnitt 19	56
		Verkehrsunfälle im Bezirk WS	56
		Gesamtergebnis	461

**Unfallörtlichkeiten von Fußgängerkehrsunfällen
in der Direktion 2
nach Bezirken und Polizeiabschnitten 2003**

Bezirk (alte Bezeichnung)	Pol.Abschnitt	Ort	Anzahl VU		
SP	21	ALTSTÄDTER RING	3		
		ALTSTÄDTER RING / KLOSTERSTR. / SEEGEFELDER STR. / STABHOLZGARTEN	10		
		ALTSTÄDTER RING / MORITZSTR.	1		
		AM JULIUSTURM / CARL-SCHURZ-STR. / HAVELSTR. / HOHER STEINWEG	1		
		BISMARCKSTR. / NEUENDORFER STR.	4		
		BRUNSBÜTTELER DAMM	3		
		BRUNSBÜTTELER DAMM / KLOSTERSTR. / RUHLEBENER STR.	5		
		GARTENFELDER STR.	2		
		KLOSTERSTR. / SEDANSTR.	1		
		NONNENDAMMALLEE / ROHRDAMM	1		
		POPITZWEG	1		
		SCHÖNWALDER STR.	1		
		SEEGEFELDER STR.	4		
		SIEMENS DAMM	2		
		BORKUMER STR. / KLOSTERSTR.	1		
		CARL-SCHURZ-STR.	1		
		GARTENFELDER STR. / RIENSBERGSTR.	1		
		HASELHORSTER DAMM	1		
		KIRCHHOFSTR. / KÖRNERSTR. / NEUENDORFER STR.	1		
		KLOSTERSTR.	2		
		NONNENDAMMALLEE / OTTERNBUCHTSTR. / PAULSTERNSTR.	1		
		NONNENDAMMALLEE / QUELLWEG	3		
		PULVERMÜHLENWEG	1		
		ROHRDAMM	1		
		ALTONAER STR. / KLOSTERSTR.	1		
		AM JULIUSTURM / DAUMSTR. / NONNENDAMMALLEE	2		
		CHARLOTTENSTR. / LINDENUFER / CHARLOTTENBRÜCKE	1		
		FALKENSEER DAMM / GROENERSTR.	1		
		MORITZSTR. / VIKTORIA-UFER	1		
		AM WALL / STABHOLZGARTEN / WALLBRÜCKE	1		
		FELDSTR. / NEUENDORFER STR. / SCHÖNWALDER STR.	1		
		CHARLOTTENBURGER CHAUSSEE / RUHLEBENER STR. / TELTOWER STR. / AN DEN FREIHEITSWI	1		
		BURSCHEIDER WEG / RIENSBERGSTR.	1		
		NEUENDORFER STR. / HEIDETOR / ORANIENBURGER TOR	1		
		SEEGEFELDER STR. (ENDE)	1		
		SEEGEFELDER STR. / STAAKENER STR.	1		
		WILHELMSHAVENER STR.	1		
		JÜDENSTR.	1		
		STABHOLZGARTEN	1		
		MORITZSTR.	1		
		Verkehrsunfälle im Polizeiabschnitt 21			69
			22	AM KIESTEICH	1
				FALKENSEER CHAUSSEE	2
				FALKENSEER CHAUSSEE / FLURENDE / FREUDSTR.	4
				FALKENSEER CHAUSSEE / STADTRANDSTR.	1
				FALKENSEER CHAUSSEE / WASSERWERKSTR. / AM KIESTEICH	2
	HOHENZOLLERNRING / SCHÖNWALDER ALLEE / FEHRBELLINER TOR			1	
LUTHERSTR. / NEUENDORFER STR. / BRAUEREIHOF	1				
LYNARSTR.	2				
NAUENER STR. / SEEGEFELDER STR. / ZEPPELINSTR.	1				
RAUCHSTR. / HUGO-CASSIRER-STR.	1				

**Unfallörtlichkeiten von Fußgängerverkehrsunfällen
in der Direktion 2
nach Bezirken und Polizeiabschnitten 2003**

Bezirk (alte Bezeichnung)	Pol.Abschnitt	Ort	Anzahl VU	
SP	22	SCHÖNWALDER STR.	1	
		SPEKTEWEG	1	
		STREITSTR.	2	
		FALKENSEER CHAUSSEE / STEIGERWALDSTR.	1	
		ZEPPELINSTR. / SPEKTEWEG	1	
		AM HÜLLEPFUHL / FALKENSEER CHAUSSEE	1	
		FALKENSEER CHAUSSEE / HOHENZOLLERNRING	1	
		FALKENSEER CHAUSSEE / ZWEIBRÜCKER STR.	2	
		GOLTZSTR. / RAUCHSTR.	1	
		KISSELNALLEE / PIONIERSTR. / ZEPPELINSTR.	2	
		RAUCHSTR. / STREITSTR.	3	
		SIEGENER STR.	1	
		LYNARSTR. / SCHÖNWALDER STR.	1	
		HOHENZOLLERNRING / SPEKTEWEG	1	
		NEUENDORFER STR. / PARKSTR.	1	
		EISWERDERSTR. / NEUENDORFER STR.	2	
		SEEGEFELDER WEG / ALFONS-LOEWE-STR.	2	
		GAISMANNSHOFER WEG (ENDE)	1	
		HOHENZOLLERNRING / WANSDORFER STEIG	1	
		NEUMEISTERSTR. / SCHÖNWALDER STR.	1	
	SCHÜTZENSTR.	1		
	HUGO-CASSIRER-STR.	1		
	FREUDENBERGER WEG	1		
	WESPENWEG	1		
	Verkehrsunfälle im Polizeiabschnitt 22			47
		23	ALT-PICHELSDORF / HEERSTR. / PICHELSDORFER STR.	3
			BLASEWITZER RING	2
			BRUNSBÜTTELER DAMM	5
			BRUNSBÜTTELER DAMM / MAGISTRATSWEG	1
GATOWER STR.			2	
HEERSTR.			3	
HEERSTR. / SANDSTR.			2	
KLADOWER DAMM / NEUKLADOWER ALLEE			1	
PICHELSDORFER STR.			2	
SAKROWER LANDSTR.			5	
SEEBURGER STR.			2	
WEIßENBURGER STR.			1	
ADAMSTR. / BETCKESTR. / PICHELSDORFER STR.			1	
AN DER KAROLINENHÖHE			1	
GATOWER STR. / HEERSTR.			2	
HABERLANDWEG			1	
KROWELSTR.			1	
WILHELMSTR.			1	
NENNHAUSER DAMM			1	
SCHMIDT-KNOBELSDORF-STR. / SEEBURGER STR. / SEEBURGER WEG / ULRIKENSTR. / LUTONE			1	
DORFSTR.			1	
BREITEHORNWEG / KLADOWER DAMM			1	
JOHANNASTR. / SEEBURGER STR.			1	
HABERLANDWEG / SÜDEKUMZEILE			1	
BLASEWITZER RING / RECLAMWEG			1	
MAULBEERALLEE / RÄCKNITZER STEIG			1	
KLOSTER STR. / SEEBURGER STR. / WILHELMSTR.			2	
BOCKSFELDPLATZ			1	

**Unfallörtlichkeiten von Fußgängerkehrsunfällen
in der Direktion 2
nach Bezirken und Polizeiabschnitten 2003**

Bezirk (alte Bezeichnung)	Pol.Abschnitt	Ort	Anzahl VU	
SP	23	GÄRTNEREIRING	1	
		EICHHOLZBAHN	1	
	Verkehrsunfälle im Polizeiabschnitt 23		49	
Verkehrsunfälle im Bezirk SP			165	
CH	24	FÜRSTENBRUNNER WEG	1	
		HEERSTR.	1	
		KÖNIGIN-ELISABETH-STR.	1	
		MASURENALLEE	1	
		MESSEDAMM	1	
		REICHSSTR.	3	
		SPANDAUER DAMM	1	
		AHORNALLEE / KAISERDAMM / THEODOR-HEUSS-PLATZ	1	
		LERSCHPFAD / SPANDAUER DAMM / SPANDAUER-DAMM-BRÜCKE	1	
		LINDENALLEE / REICHSSTR. / THEODOR-HEUSS-PLATZ	1	
		FÜRSTENBRUNNER WEG / KÖNIGIN-ELISABETH-STR. / SPANDAUER DAMM	2	
		KAISERDAMM / SOORSTR.	1	
		MASURENALLEE / MESSEDAMM / NEUE KANTSTR.	1	
		OLYMPISCHE STR. / PREUßENALLEE / REICHSSTR.	1	
		HEERSTR. / JAFFESTR. / LÄNDERALLEE	2	
		HEERSTR. / MOHRUNGER ALLEE / ORTELSBURGER ALLEE	1	
		BOYENALLEE / TEUFELSSEESTR.	1	
		ESCHENALLEE / LÄNDERALLEE / REICHSSTR.	1	
		HEERSTR. / RAGNITER ALLEE	1	
		KIRSCHENALLEE / SPANDAUER DAMM	1	
		ALEMANNENALLEE / BADENALLEE / HEERSTR.	2	
		HEERSTR. / SHAWWEG	1	
		AM POSTFENN / HEERSTR. / SCHOLZPLATZ	1	
	REICHSSTR. / STORMSTR.	1		
	AM RUPENHORN	1		
	FLATOWALLEE	1		
	MAIKÄFERPFAD	1		
	ROGNITZSTR.	1		
	TRAKEHNER ALLEE	1		
	Verkehrsunfälle im Polizeiabschnitt 24		34	
		27	BACHSTR. / STRAßE DES 17. JUNI	2
			BISMARCKSTR.	2
			BRANDENBURGISCHE STR. / KURFÜRSTENDAMM / LEWISHAMSTR.	1
BUDAPESTER STR.			5	
BUDAPESTER STR. / HARDENBERGSTR. / KANTSTR.			2	
CICEROSTR. / KURFÜRSTENDAMM / LEHNINER PLATZ			2	
DROYSENSTR. / GERVINUSSTR.			1	
GROLMANSTR. / KURFÜRSTENDAMM / UHLANDSTR.			3	
HARDENBERGPLATZ			7	
HARDENBERGSTR. / HARDENBERGPLATZ			3	
HARDENBERGSTR. / JOACHIMSTALER STR.			1	
HARDENBERGSTR. / STEINPLATZ			1	
JOACHIMSTALER STR.			2	
JOACHIMSTALER STR. / KANTSTR.			3	
JOACHIMSTALER STR. / KURFÜRSTENDAMM			4	
KANTSTR.			2	
KANTSTR. / LEIBNIZSTR.			4	
KANTSTR. / SAVIGNYPLATZ			1	

**Unfallörtlichkeiten von Fußgängerkehrsunfällen
in der Direktion 2
nach Bezirken und Polizeiabschnitten 2003**

Bezirk (alte Bezeichnung)	Pol.Abschnitt	Ort	Anzahl VU	
CH	27	KURFÜRSTENDAMM	2	
		KURFÜRSTENDAMM / LEIBNIZSTR.	1	
		KURFÜRSTENDAMM / OLIVAER PLATZ	2	
		KURFÜRSTENDAMM / WIELANDSTR.	1	
		LEIBNIZSTR.	1	
		LEIBNIZSTR. / NIEBUHRSTR.	1	
		LEIBNIZSTR. / PESTALOZZISTR.	1	
		LOSCHMIDTSTR. / OTTO-SUHR-ALLEE / ZILLESTR.	2	
		MARBURGER STR. / TAUENTZIENSTR.	1	
		MOMMSENSTR.	1	
		OTTO-SUHR-ALLEE	2	
		STRASSE DES 17. JUNI	2	
		UHLANDSTR.	2	
		BISMARCKSTR. / LEIBNIZSTR.	1	
		FASANENSTR.	2	
		FASANENSTR. / HARDENBERGSTR.	2	
		HARDENBERGSTR. / JEBENSSTR.	1	
		KURFÜRSTENDAMM / MEINEKESTR.	2	
		TAUENTZIENSTR.	1	
		HERTZALLEE / JEBENSSTR.	1	
		MOMMSENSTR. / WILMERSDORFER STR.	1	
		SALZUFER	1	
		BLEIBTREUSTR. / KURFÜRSTENDAMM	5	
		BLEIBTREUSTR. / PESTALOZZISTR.	1	
		NIEBUHRSTR. / SCHLÜTERSTR.	1	
		JEBENSSTR.	1	
		Verkehrsunfälle im Polizeiabschnitt 27		
		28	BISMARCKSTR.	3
			BISMARCKSTR. / KAISERDAMM / SCHLOßSTR. / SUAREZSTR.	1
			BISMARCKSTR. / KRUMME STR.	1
			BISMARCKSTR. / WILMERSDORFER STR.	2
			DERNBURGSTR. / NEUE KANTSTR. / SPIEGELWEG / WUNDTSTR.	1
			DOVEST.	1
	HECKERDAMM		1	
	KAISERDAMM		3	
	KAISER-FRIEDRICH-STR. / KANTSTR.		1	
	KAISER-FRIEDRICH-STR. / OTTO-SUHR-ALLEE / SPANDAUER DAMM / LUISENPLATZ		1	
	KAISER-FRIEDRICH-STR. / SCHILLERSTR.		3	
	KAISERIN-AUGUSTA-ALLEE / GOSLARER PLATZ		1	
	KANTSTR.		1	
	KANTSTR. / KRUMME STR.		1	
	KANTSTR. / NEUE KANTSTR. / SUAREZSTR.		1	
	KANTSTR. / WILMERSDORFER STR.		3	
	KLAUSENERPLATZ		1	
	KUNO-FISCHER-STR. / LIETZENSEEUFER / NEUE KANTSTR.		1	
	LOHMEYERSTR. / OTTO-SUHR-ALLEE		2	
	OTTO-SUHR-ALLEE / RICHARD-WAGNER-STR. / WINTERSTEINSTR. / RICHARD-WAGNER-PLATZ		1	
	QUEDLINBURGER STR. / SÖMMERINGSTR.		1	
	SCHILLERSTR. / WILMERSDORFER STR.		1	
	SOPHIE-CHARLOTTEN-STR.		2	
	SOPHIE-CHARLOTTEN-STR. / SPANDAUER DAMM		1	
	SPANDAUER DAMM		2	

**Unfallörtlichkeiten von Fußgängerkehrsunfällen
in der Direktion 2
nach Bezirken und Polizeiabschnitten 2003**

Bezirk (alte Bezeichnung)	Pol.Abschnitt	Ort	Anzahl VU		
CH	28	SPIELHAGENSTR. / WILMERSDORFER STR.	2		
		WILMERSDORFER STR.	3		
		BISMARCKSTR. / KAISER-FRIEDRICH-STR.	1		
		BISMARCKSTR. / RICHARD-WAGNER-STR. / SESENHEIMER STR.	1		
		DANCKELMANNSTR. / KAISERDAMM / WITZLEBENPLATZ	2		
		HORSTWEG / SOPHIE-CHARLOTTE-PLATZ	1		
		KAISERDAMM / SOPHIE-CHARLOTTEN-STR.	5		
		KNOBELSDORFFSTR. / SOPHIE-CHARLOTTEN-STR.	2		
		KURT-SCHUMACHER-DAMM	1		
		OSNABRÜCKER STR. / MIERENDORFFPLATZ	1		
		REICHWEINDAMM	1		
		ERNST-BUMM-WEG	1		
		GALVANISTR.	1		
		GOETHESTR.	1		
		GUERICKESTR.	1		
		HELMHOLTZSTR.	1		
		KAISERIN-AUGUSTA-ALLEE / SÖMMERINGSTR. / MIERENDORFFPLATZ	1		
		KRUMME STR. / PESTALOZZISTR.	1		
		LUISENPLATZ	1		
		SÖMMERINGSTR.	1		
		SPANDAUER DAMM / KLAUSENERPLATZ	1		
		ALT-LIETZOW / WINTERSTEINSTR.	1		
		KAISER-FRIEDRICH-STR. / ZILLESTR.	2		
		HOLTZENDORFFSTR. / WITZLEBENSTR.	1		
		MINDENER STR. / TAUROGGENER STR.	2		
		RICHARD-WAGNER-STR. / THRASOLTSTR.	2		
		BRAUHOFSTR. / GIERKEZEILE / OTTO-SUHR-ALLEE	1		
		LÜDTGEWEG / IBURGER UFER	1		
		SCHUSTEHRUSSTR. / WILMERSDORFER STR.	1		
		BRAUHOFSTR. / WINTERSTEINSTR.	1		
		EOSANDERSTR. / OTTO-SUHR-ALLEE / WILMERSDORFER STR.	1		
		NEHRINGSTR. / SEELINGSTR.	1		
		HEUBNERWEG	1		
		WIRMERZEILE	1		
		RICHARD-WAGNER-STR.	1		
		MAX-DOHRN-STR.	1		
		MORSESTR.	1		
		TOEPLERSTR.	1		
		WARBURGZEILE	1		
		Verkehrsunfälle im Polizeiabschnitt 28			88
		Verkehrsunfälle im Bezirk CH			207
		WI	25	BREITE STR.	1
				FORCKENBECKSTR. / MECKLENBURGISCHE STR. / HEIDELBERGER PLATZ	2
HOHENZOLLERNDAMM	2				
HOHENZOLLERNDAMM / RHEINBABENALLEE / TEPLITZER STR.	2				
JOACHIM-FRIEDRICH-STR. / JOHANN-GEORG-STR. / KURFÜRSTENDAMM	1				
KURFÜRSTENDAMM	3				
KURFÜRSTENDAMM / SCHWARZBACHER STR.	2				
KURFÜRSTENDAMM / WESTFÄLISCHE STR. / HENRIETTENPLATZ	1				
LAUBACHER STR. / SÜDWESTKORSO / WIESBADENER STR.	1				
MECKLENBURGISCHE STR. / HEIDELBERGER PLATZ	1				

**Unfallörtlichkeiten von Fußgängerkehrsunfällen
in der Direktion 2
nach Bezirken und Polizeiabschnitten 2003**

Bezirk (alte Bezeichnung)	Pol.Abschnitt	Ort	Anzahl VU	
WI	25	PAULSBORNER STR.	1	
		WESTFÄLISCHE STR.	1	
		BERKAER STR.	1	
		ELGERSBURGER STR. / FORCKENBECKSTR. / HOHENZOLLERNDAMM	1	
		HUBERTUSALLEE	1	
		JOACHIM-FRIEDRICH-STR. / SEESENER STR.	1	
		KÖNIGSWEG	2	
		SCHLANGENBADER STR. / WIESBADENER STR.	1	
		SEESENER STR.	1	
		WIESBADENER STR.	2	
		AUERBACHER STR. / FONTANESTR. / AM BAHNHOF GRUNEWALD	1	
		BREITE STR. / CUNOSTR. / KIRCHSTR.	1	
		GEORG-WILHELM-STR.	1	
		HALENSEESTR.	1	
		JOACHIM-FRIEDRICH-STR.	1	
		JOHANN-SIGISMUND-STR. / KURFÜRSTENDAMM	1	
		KOENIGSALLEE	1	
		MECKLENBURGISCHE STR.	1	
		GUSTAV-FREYTAG-STR. / KOENIGSALLEE	1	
		BORNIMER STR. / KURFÜRSTENDAMM / STORKWINKEL	1	
		GEISENHEIMER STR. / KREUZNACHER STR. / LAUBACHER STR. / MABMANNSTR.	1	
		BERKAER STR. / BREITE STR. / HUNDEKEHLESTR. / WARNEMÜNDER STR.	2	
		PAULSBORNER STR. / SEESENER STR.	1	
		LAUBACHER STR.	3	
		JOHANN-SIGISMUND-STR.	1	
	LENTZEALLEE	1		
	Verkehrsunfälle im Polizeiabschnitt 25			47
		26	BADENSCHER STR. / BUNDESALLEE	1
			BERLINER STR.	1
			BLISSESTR.	2
			BLISSESTR. / PARETZER STR.	1
			BUNDESALLEE	4
			BUNDESALLEE / DETMOLDER STR. / WEXSTR. / BUNDESPLATZ	1
			BUNDESALLEE / GÜNTZELSTR.	1
			GÜNTZELSTR.	1
			HOHENZOLLERNDAMM	1
HOHENZOLLERNDAMM / SÄCHSISCHE STR.			1	
JOACHIMSTALER STR.			1	
KONSTANZER STR.			1	
KONSTANZER STR. / XANTENER STR. / OLIVAER PLATZ			1	
LIETZENBURGER STR.			1	
MEINEKESTR. / SCHAPERSTR.			1	
OLIVAER PLATZ			1	
TRAUTENAUSTR.			1	
UHLANDSTR.			1	
WEXSTR.			1	
BRANDENBURGISCHE STR. / KONSTANZER STR.			2	
BUNDESALLEE / HOHENZOLLERNDAMM / NACHODSTR.	2			
BUNDESALLEE / JOACHIMSTALER STR. / SCHAPERSTR. / RANKEPLATZ	1			

**Unfallörtlichkeiten von Fußgängerkehrsunfällen
in der Direktion 2
nach Bezirken und Polizeiabschnitten 2003**

Bezirk (alte Bezeichnung)	Pol.Abschnitt	Ort	Anzahl VU
WI	26	BUNDESALLEE / MEIEROTTOSTR. / PARISER STR. / SPICHERNSTR.	1
		LITZENBURGER STR. / NÜRNBERGER STR.	3
		RUDOLSTÄDTER STR.	1
		SIGMARINGER STR.	1
		BERLINER STR. / UHLANDSTR.	1
		BLISSESTR. / MECKLENBURGISCHE STR. / UHLANDSTR.	2
		BRANDENBURGISCHE STR. / PAULSBORNER STR. / XANTENER STR.	2
		BUNDESPLATZ	1
		DETMOLDER STR. / MECKLENBURGISCHE STR. / RUDOLSTÄDTER STR.	1
		FECHNERSTR. / GASTEINER STR. / UHLANDSTR.	1
		FEHRBELLINER PLATZ	3
		HOHENZOLLERNDAMM / UHLANDSTR.	2
		MECKLENBURGISCHE STR.	1
		FASANENSTR. / HOHENZOLLERNDAMM / NIKOLSBURGER STR.	1
		DUISBURGER STR. / KONSTANZER STR.	1
		MAINZER STR. / WEIMARISCHE STR.	1
		BERLINER STR. / KONSTANZER STR. / 100 AS SCHMARGENDORF AUSFAHRT N KONSTANZER STR	1
		PARETZER STR.	1
		LIVLÄNDISCHE STR.	1
		MÜNSTERSCHE STR.	1
		ZÄHRINGERSTR.	1
NACHODSTR.	1		
Verkehrsunfälle im Polizeiabschnitt 26			57
Verkehrsunfälle im Bezirk WI			104
Gesamtergebnis			476

**Unfallörtlichkeiten von Fußgängerkehrsunfällen
in der Direktion 3
nach Bezirken und Polizeiabschnitten 2003**

Bezirk (alte Bezeichnung)	Pol.Abschnitt	Ort	Anzahl VU		
MI	31	ACKERSTR.	1		
		ACKERSTR. / TORSTR.	1		
		ALTE SCHÖNHAUSER STR.	1		
		ALTE SCHÖNHAUSER STR. / MÜNZSTR. / NEUE SCHÖNHAUSER STR. / WEINMEISTERSTR.	2		
		AM ZWIRNGRABEN / AN DER SPANDAUER BRÜCKE / DIRCKSENSTR.	1		
		AN DER SPANDAUER BRÜCKE / HACKESCHER MARKT / ROSENTHALER STR.	1		
		AN DER SPANDAUER BRÜCKE / ROSENSTR.	1		
		ANKLAMER STR.	1		
		BRUNNENSTR.	5		
		BRUNNENSTR. / INVALIDENSTR. / VETERANENSTR.	2		
		BRUNNENSTR. / TORSTR. / ROSENTHALER STR. / WEINBERGSWEG	2		
		CHAUSSEESTR.	3		
		CHAUSSEESTR. / FRIEDRICHSTR. / TORSTR. / HANNOVERSCHE STR.	4		
		CHAUSSEESTR. / INVALIDENSTR.	2		
		CHAUSSEESTR. / ZINNOWITZER STR.	1		
		DIRCKSENSTR.	1		
		FRIEDRICHSTR.	1		
		GARTENSTR.	1		
		GARTENSTR. / TIECKSTR.	1		
		GARTENSTR. / TORSTR. / KLEINE HAMBURGER STR.	1		
		GROßE HAMBURGER STR.	1		
		GROßE PRÄSIDENTENSTR. / HACKESCHER MARKT / ORANIENBURGER STR.	1		
		HANNOVERSCHE STR.	2		
		HANNOVERSCHE STR. / ROBERT-KOCH-PLATZ	1		
		INVALIDENSTR.	4		
		INVALIDENSTR. / AM NORDBAHNHOF	1		
		KASTANIENALLEE / SCHWEDTER STR.	3		
		KLEINE ROSENTHALER STR. / MULACKSTR. / ROSENTHALER STR.	1		
		LINIENSTR.	1		
		LUISENSTR.	1		
		MEMHARDSTR. / MÜNZSTR. / ROSA-LUXEMBURG-STR.	1		
		ORANIENBURGER STR.	2		
		REINHARDTSTR.	1		
		ROSENTHALER STR.	1		
		SCHIFFBAUERDAMM	1		
		SCHUMANNSTR. / LUISENSTR.	1		
		SCHWEDTER STR.	1		
		TORSTR.	2		
		TORSTR. / ALTE SCHÖNHAUSER STR. / SCHÖNHAUSER ALLEE / ROSA-LUXEMBURG-STR.	1		
		TORSTR. / CHRISTINENSTR.	1		
		TORSTR. / STRAßBURGER STR. / ZOLA STR.	1		
		TORSTR. / TUCHOLSKYSTR.	2		
		Verkehrsunfälle im Polizeiabschnitt 31			64
			32	ALEXANDERPLATZ	8
				ALEXANDERPLATZ / ALEXANDERSTR. / GRÜNERSTR.	4
				ALEXANDERPLATZ / KARL-LIEBKNECHT-STR. / MEMHARDSTR.	1
				ALTE JAKOBSTR.	1
				AM LUSTGARTEN	1

**Unfallörtlichkeiten von Fußgängerkehrsunfällen
in der Direktion 3
nach Bezirken und Polizeiabschnitten 2003**

Bezirk (alte Bezeichnung)	Pol.Abschnitt	Ort	Anzahl VU		
MI	32	ANNENSTR.	1		
		ANNENSTR. / HEINRICH-HEINE-STR.	3		
		BEHRENSTR. / GLINKASTR.	1		
		BELLEVUESTR. / EBERTSTR. / AUGUSTE-HAUSCHNER-STR. / POTSDAMER PLATZ / LEIPZIGER	1		
		BEROLINASTR. / KARL-MARX-ALLEE	1		
		BREITE STR. / GERTRAUDENSTR. / MÜHLENDAMM / FISCHERINSEL	1		
		BRÜCKENSTR.	2		
		CHARLOTTENSTR. / FRANZÖSISCHE STR.	1		
		CHARLOTTENSTR. / MOHRENSTR.	1		
		CHARLOTTENSTR. / UNTER DEN LINDEN	1		
		FRIEDRICHSTR.	5		
		FRIEDRICHSTR. / JÄGERSTR.	1		
		FRIEDRICHSTR. / MOHRENSTR.	1		
		GABRIELE-TERGIT-PROMENADE / STRESEMANNSTR. / POTSDAMER PLATZ	1		
		GLINKASTR. / NEUSTÄDTISCHE KIRCHSTR. / UNTER DEN LINDEN	3		
		GRUNERSTR. / JÜDENSTR.	1		
		GRUNERSTR. / KLOSTERSTR.	1		
		HEINRICH-HEINE-STR.	1		
		KARL-LIEBKNECHT-STR.	2		
		KARL-LIEBKNECHT-STR. / SPANDAUER STR.	2		
		KLOSTERSTR. / STRALAUER STR.	1		
		KÖPENICKER STR. / BRÜCKENSTR. / HEINRICH-HEINE-STR.	4		
		LEIPZIGER STR.	2		
		LEIPZIGER STR. / LEIPZIGER PLATZ	2		
		MARKGRAFENSTR.	1		
		MARKGRAFENSTR. / KRAUSENSTR.	1		
		MARKGRAFENSTR. / LEIPZIGER STR.	1		
		MOHRENSTR.	1		
		MOLLSTR.	1		
		NEUE ROßSTR.	1		
		OTTO-BRAUN-STR. / ALEXANDERPLATZ / KARL-MARX-ALLEE	1		
		OTTO-BRAUN-STR. / MOLLSTR.	2		
		RATHAUSSTR.	3		
		ROßSTRABENBRÜCKE	1		
		SCHARRENSTR.	1		
		SEYDELSTR.	1		
		STRESEMANNSTR.	1		
		UNTER DEN LINDEN	2		
		Verkehrsunfälle im Polizeiabschnitt 32			73
		Verkehrsunfälle im Bezirk MI			137
		TG	33	ALT-MOABIT	1
ALT-MOABIT / BEUSSELSTR. / KAISERIN-AUGUSTA-ALLEE	1				
ALT-MOABIT / BOCHUMER STR.	2				
ALT-MOABIT / JAGOWSTR.	1				
ALT-MOABIT / KREFELDER STR. / THUSNELDA-ALLEE	1				
ALT-MOABIT / STROMSTR.	1				
BEUSSELSTR.	1				
BEUSSELSTR. / SICKINGENSTR. / SIEMENSSTR.	2				
BEUSSELSTR. / WICLEFSTR. / WITTSTOCKER STR.	1				
BEUSSELSTR. / ZUFAHRTSTR. ZUM WESTHAFEN / BEUSSELBRÜCKE	1				
BIRKENSTR. / PUTLITZSTR. / STEPHANSTR. / STROMSTR.	1				

**Unfallörtlichkeiten von Fußgängerkehrsunfällen
in der Direktion 3
nach Bezirken und Polizeiabschnitten 2003**

Bezirk (alte Bezeichnung)	Pol.Abschnitt	Ort	Anzahl VU		
TG	33	BIRKENSTR. / RATHENOWER STR.	1		
		BIRKENSTR. / WILHELMSHAVENER STR.	3		
		BOCHUMER STR.	1		
		BREDOWSTR. / WICLEFSTR.	1		
		BREMER STR. / QUITZOWSTR. / SIEMENSSTR.	1		
		EMDENER STR. / TURMSTR.	1		
		GOTZKOWSKYSTR. / TURMSTR. / WALDSTR.	1		
		HÜTTENSTR. / WIEBESTR.	1		
		INVALIDENSTR.	1		
		KAISERIN-AUGUSTA-ALLEE	1		
		LEHRTER STR.	1		
		LESSER-URY-WEG	1		
		LEVETZOWSTR. / WIKINGERUFER	1		
		LÜBECKER STR.	2		
		OLDENBURGER STR. / OTTOSTR. / TURMSTR.	2		
		OTTOSTR.	1		
		OTTOSTR. / ZWINGLISTR.	1		
		QUITZOWSTR.	1		
		ROSTOCKER STR.	1		
		SIEMENSSTR.	2		
		STROMSTR.	2		
		TURMSTR.	6		
		WALDENRSTR.	1		
		WALDSTR.	2		
		WILHELMSHAVENER STR. / BUGENHAGENSTR.	1		
		Verkehrsunfälle im Polizeiabschnitt 33			50
			34	ALTE POTSDAMER STR. / LUDWIG-BECK-STR. / JOSEPH-VON-EICHENDORFF-GASSE	1
ALTE POTSDAMER STR. / VARIAN-FRY-STR. / VOXSTR.	1				
ALT-MOABIT	1				
ALT-MOABIT / SPENERSTR.	1				
ALTONAER STR.	1				
ALTONAER STR. / BACHSTR. / LESSINGSTR.	1				
ALTONAER STR. / BARTNINGALLEE / KLOPSTOCKSTR.	1				
AM KARLSBAD	1				
AN DER URANIA / KURFÜRSTENSTR. / SCHILLSTR.	1				
ANSBACHER STR. / BURGGRAFENSTR. / KURFÜRSTENSTR.	2				
BEHRENSTR.	1				
BUDAPESTER STR.	1				
CALVINSTR. / HELGOLÄNDER UFER / GERICKESTEG	1				
DOROTHEENSTR. / WILHELMSTR.	2				
EBERTSTR. / PLATZ DES 18. MÄRZ / PARISER PLATZ	1				
EICHHORNSTR. / ALTE POTSDAMER STR. / MARLENE-DIETRICH-PLATZ / RUDOLF-VON-GNEIST-	1				
EICHHORNSTR. / ENTLASTUNGSSTR. / POTSDAMER STR.	2				
EINEMSTR. / KURFÜRSTENSTR.	1				
ENTLASTUNGSSTR.	1				
GROßER STERN / SPREEWEG	1				
HOFJÄGERALLEE	1				
JOHN-FOSTER-DULLES-ALLEE	1				
KLUCKSTR. / SCHÖNEBERGER UFER / BENDLERBRÜCKE	1				
KONRAD-ADENAUER-STR.	1				
KURFÜRSTENSTR.	5				
KURFÜRSTENSTR. / POTSDAMER STR.	2				
LINKSTR.	1				

**Unfallörtlichkeiten von Fußgängerverkehrsunfällen
in der Direktion 3
nach Bezirken und Polizeiabschnitten 2003**

Bezirk (alte Bezeichnung)	Pol.Abschnitt	Ort	Anzahl VU
TG	34	LÜNEBURGER STR. / PAULSTR.	1
		MARLENE-DIETRICH-PLATZ	1
		MARSCHALLBRÜCKE (SPREE) / SCHIFFBAUERDAMM / LUISENSTR.	1
		POTSDAMER STR.	13
		POTSDAMER STR. / LUDWIG-BECK-STR.	4
		POTSDAMER STR. / REICHPIETSCHUFER / POTSDAMER BRÜCKE	3
		POTSDAMER STR. / SCHÖNEBERGER UFER / POTSDAMER BRÜCKE	2
		POTSDAMER STR. / SIGISMUNDSTR.	2
		POTSDAMER STR. / VARIAN-FRY-STR.	1
		REICHPIETSCHUFER	1
		REICHPIETSCHUFER / GEORGE-C.-MARSHALL-BRÜCKE	1
		SCHEIDEMANNSTR.	1
		SPENERSTR.	1
		SPREEWEG	1
		STRASSE DES 17. JUNI	2
		THOMASUSSTR.	1
		TIERGARTENSTR.	2
		UNTER DEN LINDEN	1
		WERFTSTR.	1
		Verkehrsunfälle im Polizeiabschnitt 34	
Verkehrsunfälle im Bezirk TG			125
WD	35	AFRIKANISCHE STR.	1
		AFRIKANISCHE STR. / TOGOSTR.	1
		AFRIKANISCHE STR. / TRANSVAALSTR.	1
		AM NORDHAFEN / FENNSTR.	1
		AMRUMER STR.	2
		AMRUMER STR. / FÖHRER STR. / LUXEMBURGER STR. / TORFSTR.	2
		ANTWERPENER STR. / SEESTR. / TOGOSTR.	1
		BARFUSSTR. / MÜLLERSTR. / TRANSVAALSTR.	4
		BELFASTER STR.	1
		FENNSTR. / REINICKENDORFER STR. / SCHÖNWALDER STR.	1
		FÖHRER STR.	2
		FÖHRER STR. / NORDUFER / FÖHRER BRÜCKE	1
		GENTER STR. / LÜDERITZSTR. / SEESTR.	2
		GERICHTSTR.	1
		GERICHTSTR. / REINICKENDORFER STR.	1
		GOTTSCHEDSTR. / REINICKENDORFER STR.	1
		GUINEASTR. / LÜTTICHER STR. / SEESTR.	1
		HOCHSTÄDTER STR. / MAXSTR. / NAZARETHKIRCHSTR.	1
		INDISCHE STR. / SEESTR.	1
		LINDOWER STR. / LYNARSTR. / MÜLLERSTR.	1
		LÜDERITZSTR.	2
		MALPLAQUETSTR.	1
		MAXSTR.	1
		MÜLLERSTR.	6
		MÜLLERSTR. / OSTENDER STR. / UTRECHTER STR.	1
		MÜLLERSTR. / SEESTR.	5
		NAZARETHKIRCHSTR. / TURINER STR.	1
		SCHÖNINGSTR.	1
		SCHULSTR.	2
		SEESTR.	3
SPARRSTR. / SPRENGELSTR.	1		
SPRENGELSTR.	1		

**Unfallörtlichkeiten von Fußgängerkehrsunfällen
in der Direktion 3
nach Bezirken und Polizeiabschnitten 2003**

Bezirk (alte Bezeichnung)	Pol.Abschnitt	Ort	Anzahl VU
WD	35	TRANSVAALSTR.	1
		UNGARNSTR.	1
		UTRECHTER STR.	1
		WILLDENOWSTR.	1
Verkehrsunfälle im Polizeiabschnitt 35			56
	36	ACKERSTR.	1
		BADSTR.	7
		BADSTR. / BASTIANSTR.	1
		BADSTR. / BÖTTGERSTR. / BEHMSTR.	2
		BADSTR. / EXERZIERSTR. / KOLONIESTR. / SCHWEDENSTR. / UFERSTR.	4
		BADSTR. / HOCHSTR.	1
		BADSTR. / PANKSTR. / PRINZENALLEE	1
		BEHMSTR.	1
		BELLERMANNSTR. / PRINZENALLEE	1
		BERNAUER STR.	1
		BÖTTGERSTR.	1
		BÖTTGERSTR. / HOCHSTR.	2
		BÖTTGERSTR. / PANKSTR. / THURNEYSSERSTR.	1
		BRUNNENSTR.	1
		BRUNNENSTR. / BERNAUER STR.	5
		BUTTMANNSTR.	1
		DRONTHEIMER STR.	2
		EXERZIERSTR.	2
		FELDSTR. / HUSSITENSTR. / USEDOMER STR.	1
		GERICHTSTR. / HOCHSTR. / NEUE HOCHSTR.	1
		GLEIMSTR.	1
		GRAUNSTR.	1
		GRÜNTALER STR.	3
		GRÜNTALER STR. / OSLOER STR. / BORNHOLMER STR.	2
		GUSTAV-MEYER-ALLEE / RÜGENER STR. / BRUNNENSTR.	2
		HABLINGERWEG / REGINHARDSTR.	1
		HEIDEBRINKER STR. / BEHMSTR.	1
		HOCHSTR.	4
		KOLONIESTR.	4
		LORTZINGSTR. / VOLTASTR. / BRUNNENSTR.	2
		NEUE HOCHSTR.	1
		NEUE HOCHSTR. / SCHÖNWALDER STR.	1
		OSLOER STR.	1
		OSLOER STR. / HEINZ-GALINSKI-STR.	1
		OSLOER STR. / PRINZENALLEE	3
		OSLOER STR. / SCHWEDENSTR.	4
		PANKSTR.	3
		PRINZENALLEE	2
		PRINZENALLEE / SOLDINER STR.	4
		RAMLERSTR.	2
		REGINHARDSTR.	1
		REGINHARDSTR. / RESIDENZSTR.	2
		REINICKENDORFER STR.	2
SOLDINER STR.	1		
STEEGERSTR.	1		
STETTINER STR.	2		
STRALSUNDER STR. / BRUNNENSTR.	1		
SWINEMÜNDER STR.	1		
WOLLANKSTR.	4		

**Unfallörtlichkeiten von Fußgängerkehrsunfällen
in der Direktion 3
nach Bezirken und Polizeiabschnitten 2003**

Bezirk (alte Bezeichnung)	Pol.Abschnitt	Ort	Anzahl VU
WD	36	ZINGSTER STR. / BEHMSTR.	1
	Verkehrsunfälle im Polizeiabschnitt 36		96
Verkehrsunfälle im Bezirk WD			152
Gesamtergebnis			414

**Unfallörtlichkeiten von Fußgängerkehrsunfällen
in der Direktion 4
nach Bezirken und Polizeiabschnitten 2003**

Bezirk (alte Bezeichnung)	Pol.Abschnitt	Ort	Anzahl VU		
SB	41	ALVENSLEBENSTR. / BÜLOWSTR. / KULMER STR.	1		
		ALVENSLEBENSTR. / POTSDAMER STR. / WINTERFELDTSTR.	1		
		AN DER URANIA / KLEISTSTR. / LIETZENBURGER STR. / MARTIN-LUTHER-STR.	3		
		ANSBACHER STR.	1		
		ANSBACHER STR. / GEISBERGSTR.	1		
		ANSBACHER STR. / LIETZENBURGER STR.	1		
		BAYREUTHER STR. / KLEISTSTR. / WITTENBERGPLATZ	1		
		BÜLOWSTR.	4		
		BÜLOWSTR. / GOEBENSTR. / MANSTEINSTR. / YORCKSTR.	1		
		BÜLOWSTR. / NOLLENDORFPLATZ	1		
		BÜLOWSTR. / POTSDAMER STR.	3		
		BÜLOWSTR. / STEINMETZSTR.	1		
		EINEMSTR. / NOLLENDORFPLATZ	3		
		FROBENSTR. / KURMÄRKISCHE STR.	1		
		GEISBERGSTR. / WELSERSTR.	1		
		GOEBENSTR. / KIRCHBACHSTR.	1		
		GOLTZSTR.	1		
		GRUNEWALDSTR. / BAYERISCHER PLATZ	1		
		GRUNEWALDSTR. / HAUPTSTR. / LANGENSCHIEDTSTR.	2		
		HAUPTSTR.	1		
		HOHENSTAUFENSTR.	2		
		HOHENSTAUFENSTR. / MARTIN-LUTHER-STR.	3		
		KALCKREUTHSTR. / KLEISTSTR.	1		
		KALCKREUTHSTR. / MOTZSTR.	1		
		KEITHSTR.	1		
		KLEISTSTR.	1		
		LIETZENBURGER STR.	1		
		LUITPOLDSTR. / MÜNCHENER STR.	1		
		MARTIN-LUTHER-STR. / WINTERFELDTSTR.	1		
		PALLASSTR.	3		
		POTSDAMER STR.	5		
		TAUENTZIENSTR. / WITTENBERGPLATZ	1		
		VORBERGSTR.	1		
		WINTERFELDTSTR.	1		
		YORCKSTR.	1		
		ZIETENSTR.	1		
		Verkehrsunfälle im Polizeiabschnitt 41			55
			42	AKAZIENSTR. / HAUPTSTR. / KAISER-WILHELM-PLATZ	1
				ALBERTSTR. / EISENACHER STR. / HAUPTSTR.	1
				BADENSCHER STR. / MARTIN-LUTHER-STR.	1
				BADENSCHER STR. / MERANER STR.	1
				BAUTZENER STR. / BAUTZENER PLATZ	1
BENNIGSENSTR. / HAUPTSTR. / TRAEGERSTR.	1				
BUNDESALLEE	1				
BUNDESALLEE / FRÖAUFSTR.	1				
BUNDESALLEE / GÖRRESSTR. / SARRAZINSTR. / FRIEDRICH-WILHELM-PLATZ	1				
BUNDESALLEE / SÜDWESTKORSO / VARZINER STR.	2				
CARL-ZUCKMAYER-BRÜCKE	1				
CRELLESTR. / KOLONNENSTR. / KAISER-WILHELM-PLATZ	1				
DICKHARDTSTR.	1				
DICKHARDTSTR. / HEDWIGSTR. / LAUTERSTR. / RHEINSTR. / SCHMARGENDORFER STR.	1				
DICKHARDTSTR. / RHEINSTR. / ROENNEBERGSTR.	1				

**Unfallörtlichkeiten von Fußgängerkehrsunfällen
in der Direktion 4
nach Bezirken und Polizeiabschnitten 2003**

Bezirk (alte Bezeichnung)	Pol.Abschnitt	Ort	Anzahl VU
SB	42	DOMINICUSSTR.	1
		DOMINICUSSTR. / EBERSSTR.	1
		DOMINICUSSTR. / FEURIGSTR. / FRITZ-REUTER-STR.	3
		DOMINICUSSTR. / HAUPTSTR.	4
		EBERSSTR.	1
		GRAZER DAMM / VORARLBERGER DAMM / 100 AK SCHÖNEBERG EINF V GRAZER N SACH U SACH(1
		GRUNEWALDSTR.	1
		GRUNEWALDSTR. / MARTIN-LUTHER-STR.	1
		HÄHNELSTR. / HAUPTSTR. / SPONHOLZSTR.	1
		HÄHNELSTR. / STIERSTR.	1
		HANDJERYSTR. / SARRAZINSTR. / PERELSPLATZ	1
		HAUPTSTR.	7
		HAUPTSTR. / HELMSTR.	1
		HAUPTSTR. / KAISER-WILHELM-PLATZ	1
		HAUPTSTR. / RUBENSSTR.	1
		HAUPTSTR. / WEXSTR. / INNSBRUCKER PLATZ	5
		HOHENFRIEDBERGSTR. / MONUMENTENSTR.	1
		INNSBRUCKER STR.	1
		INNSBRUCKER STR. / WEXSTR. / INNSBRUCKER PLATZ	1
		KAUSCHSTR. / GRAZER PLATZ	1
		KOLONNENSTR. / LEBERSTR.	2
		LEBERSTR. / TORGAUER STR.	1
		MARTIN-LUTHER-STR.	1
		MARTIN-LUTHER-STR. / MEININGER STR.	1
		MARTIN-LUTHER-STR. / WARTBURGSTR.	1
		NAUMANNSTR.	1
		NORDMANNZEILE	1
		PETER-VISCHER-STR. / RUBENSSTR.	1
		REMBRANDTSTR.	1
		RHEINSTR. / SAARSTR. / SCHMILJANSTR.	2
		RUBENSSTR.	2
		RUBENSSTR. / TRAEGERSTR.	1
		SACHSENDAMM	1
SACHSENDAMM / FRIEDRICH-GERLACH-BRÜCKE / UNBEN. STRAÙE SCHÖNEBERG / 103 AS SACHS	1		
SACHSENDAMM / TEMPELHOFFER WEG / WERDAUER WEG	1		
SCHMARGENDORFER STR. / FRIEDRICH-WILHELM-PLATZ	1		
SPONHOLZSTR.	1		
WEXSTR.	1		
WIESBADENER STR.	1		
WIESBADENER STR. / FRIEDRICH-WILHELM-PLATZ	1		
Verkehrsunfälle im Polizeiabschnitt 42			74
Verkehrsunfälle im Bezirk SB			129
ZD	43	ADOLFSTR.	1
		AM SCHLACHTENSEE	1
		AM SCHÜLERHEIM / CLAYALLEE	1
		ARGENTINISCHE ALLEE	3
		ARGENTINISCHE ALLEE / CLAYALLEE / SAARGEMÜNDER STR.	2
		ARGENTINISCHE ALLEE / FISCHERHÜTTENSTR. / RAUWEILERSTEIG	2
		ARGENTINISCHE ALLEE / POßWEG	1
		AUF DEM GRAT / CLAYALLEE	1
		BADEWEG	1
		BERLEPSCHSTR.	1

**Unfallörtlichkeiten von Fußgängerkehrsunfällen
in der Direktion 4
nach Bezirken und Polizeiabschnitten 2003**

Bezirk (alte Bezeichnung)	Pol.Abschnitt	Ort	Anzahl VU		
ZD	43	BERLINER STR. / CLAYALLEE / POTSDAMER STR. / TELTOWER DAMM	4		
		CLAYALLEE	4		
		CLAYALLEE / KÖNIGIN-LUISE-STR.	1		
		DREILINDENSTR.	1		
		DÜPPELSTR. / KÖNIGSTR.	1		
		DÜPPELSTR. / POTSDAMER STR.	1		
		ENDESTR. / KÖNIGSTR.	1		
		GARYSTR. / IHNESTR.	1		
		GERTRAUDSTR. / MACHNOWER STR.	1		
		HAVELCHAUSSEE	1		
		HÜTTENWEG	1		
		ISOLDESTR. / POTSDAMER CHAUSSEE / 115 AK ZEHLENDORF EINF V POTSDAMER W ÜBER PARK	2		
		KARL-HOFER-STR.	1		
		KIRCHSTR. / TELTOWER DAMM	2		
		KÖNIGSTR.	2		
		KRONPRINZESSINNEWEG	2		
		KURSTR. / POTSDAMER CHAUSSEE	1		
		LLOYD-G.-WELLS-STR.	1		
		NIBELUNGENSTR. / REICHSBAHNSTR.	1		
		ONKEL-TOM-STR.	2		
		POTSDAMER CHAUSSEE	2		
		POTSDAMER STR.	1		
		RIEMEISTERSTR. / WILSKISTR.	1		
		SCHÖNOWER STR.	1		
		SPANISCHE ALLEE	1		
		TELTOWER DAMM	1		
		WANNSEEBADWEG	1		
	WOLZOGENSTR.	1			
	Verkehrsunfälle im Polizeiabschnitt 43			54	
		45	ALTENSTEINSTR. / FABECKSTR.	1	
			AM ERLENBUSCH / BUGGESTR. / ENGLERALLEE	1	
			ARCHIVSTR. / BRÜMMERSTR. / KÖNIGIN-LUISE-STR.	1	
			BINGER STR. / DILLENBURGER STR. / SCHILDHORNSTR. / SÜDWESTKORSO / BREITENBACHPLA	1	
BRÜMMERSTR. / THIELALLEE			1		
CLAYALLEE			1		
KÖNIGIN-LUISE-STR.			1		
PACELLIALLEE			1		
Verkehrsunfälle im Polizeiabschnitt 45			8		
46			BERLINER STR.	2	
		BERLINER STR. / KARL-SCHMIDT-ROTTLUFF-WEG / COLMARER WEG	1		
		SUNDGAUER STR.	2		
Verkehrsunfälle im Polizeiabschnitt 46			5		
Verkehrsunfälle im Bezirk ZD			67		
ST	45	ALBRECHTSTR.	5		
		ALBRECHTSTR. / BERLINICKESTR. / ROBERT-LÜCK-STR.	1		
		ALBRECHTSTR. / DÜPPELSTR. / KUHLLIGSHOFSTR.	3		
		ALBRECHTSTR. / ELISENSTR.	1		
		ALBRECHTSTR. / GRUNEWALDSTR. / SCHLOßSTR. / HERMANN-EHLERS- PLATZ	1		
		ALBRECHTSTR. / HALSKESTR. / SIEMENSSTR. / STEPHANSTR.	1		
		ALBRECHTSTR. / HEESESTR. / SCHÜTZENSTR.	1		

**Unfallörtlichkeiten von Fußgängerkehrsunfällen
in der Direktion 4
nach Bezirken und Polizeiabschnitten 2003**

Bezirk (alte Bezeichnung)	Pol.Abschnitt	Ort	Anzahl VU		
ST	45	ALBRECHTSTR. / LAUENBURGER STR. / SEDANSTR.	1		
		ALBRECHTSTR. / STINDESTR.	1		
		AM BÄKEQUELL / SCHLOßSTR.	1		
		AM EICHGARTEN / BORSTELLSTR. / SIEMENSSTR. / SIEMENSBRÜCKE	1		
		ATTILASTR. / REUTLINGER STR. / STEGLITZER DAMM	1		
		AUGUSTASTR. / HINDENBURGDAMM / KLINGSORSTR.	1		
		BIRKBUSCHSTR. / KLINGSORSTR.	2		
		BIRKBUSCHSTR. / KÜHLEBORNWEG	1		
		BISMARCKSTR. / HORST-KOHL-STR.	2		
		BISMARCKSTR. / STEGLITZER DAMM	1		
		BRAILLESTR. / HINDENBURGDAMM / SCHLOßSTR.	1		
		FEUERBACHBRÜCKE	1		
		FEUERBACHSTR. / HOLSTEINISCHE STR.	1		
		FEUERBACHSTR. / SCHLOßSTR.	1		
		FLEMMINGSTR. / LEPSIUSSTR. / ZIMMERMANNSTR.	1		
		GARDESCHÜTZENWEG / LIPAER STR.	1		
		GARDESCHÜTZENWEG / MOLTKESTR.	1		
		GRUNEWALDSTR.	1		
		GUTSMUTHSSTR.	1		
		HALSKESTR. / MUNSTERDAMM / STEGLITZER DAMM	1		
		HAYDNSTR. / HINDENBURGDAMM / MANTEUFFELSTR.	1		
		HINDENBURGDAMM	3		
		HINDENBURGDAMM / MOLTKESTR.	1		
		IMMENWEG / KELLERSTR. / STEGLITZER DAMM	1		
		KARL-STIELER-STR. / PRESSELSTR.	1		
		KIELER STR. / SCHLOßSTR.	1		
		KLINGSORSTR.	1		
		KUHLIGKSHOFSTR. / SCHLOßSTR. / WOLFENSTEINDAMM / 103 AS SCHLOßSTR AUSFAHRT N SCH	1		
		LAUENBURGER STR. / LAUENBURGER PLATZ	1		
		LIEBENOWZEILE / SEMBRITZKISTR. / STEGLITZER DAMM	2		
		MUNSTERDAMM	1		
		MUTHESIUSSTR. / SCHLOßSTR.	1		
		SCHILDHORNSTR.	2		
		SCHILDHORNSTR. / SCHLOßSTR.	1		
		SCHLOßSTR.	5		
		STEGLITZER DAMM	3		
		THORWALDSENSTR.	1		
		WILSEDER STR.	1		
		Verkehrsunfälle im Polizeiabschnitt 45			63
			46	AHLENER WEG / HOLTHEIMER WEG	1
				ALT-LANKWITZ / EDENKOBENER WEG / KAISER-WILHELM-STR.	1
AUGUSTASTR. / DRAKESTR. / RINGSTR.	1				
BÄKESTR. / HINDENBURGDAMM / KARWENDELSTR.	1				
BARNACKUFER / GIESENSDORFER STR.	1				
BASELER STR. / FINCKENSTEINALLEE	1				
BERNER STR. / FINCKENSTEINALLEE / KOMMANDANTENSTR.	1				
BERNKASTLER STR. / LEONORENSTR.	2				
CURTIVSSTR. / DRAKESTR. / GARDESCHÜTZENWEG	3				
DESSAUERSTR.	1				
DILLGESSTR. / ELISABETHSTR. / SIBYLLENSTR.	1				
DRAKESTR.	4				
DRAKESTR. / FINCKENSTEINALLEE / GOERZALLEE / HINDENBURGDAMM / KÖNIGSBERGER STR.	1				

**Unfallörtlichkeiten von Fußgängerkehrsunfällen
in der Direktion 4
nach Bezirken und Polizeiabschnitten 2003**

Bezirk (alte Bezeichnung)	Pol.Abschnitt	Ort	Anzahl VU
ST	46	DRAKESTR. / KNESEBECKSTR. / MARGARETENSTR.	1
		EISWALDTSTR. / EMMICHSTR. / MALTESERSTR.	2
		FAHRENHEITSTR.	1
		FINCKENSTEINALLEE	1
		GALLWITZALLEE	5
		GALLWITZALLEE / HAVENSTEINSTR. / MÜHLENSTR.	1
		GOERZALLEE	6
		GRABENSTR. / HEINERSDORFER STR.	1
		HAYNAUER STR. / KEFFENBRINKWEG	1
		HILDBURGHAUSER STR.	1
		HILDBURGHAUSER STR. / SONDRSHAUSER STR.	1
		JÄGERSTR. / LORENZSTR.	1
		JÄGERSTR. / OBERHOFER WEG / OBERHOFER PLATZ	1
		JUNGFERNSTIEG / KÖNIGSBERGER STR. / MORGENSTERNSTR.	1
		KAISER-WILHELM-STR.	3
		KAISER-WILHELM-STR. / LEONORENSTR. / PAUL-SCHNEIDER-STR.	3
		KAISER-WILHELM-STR. / RUTHSTR.	1
		KAMENZER DAMM	1
		KAMENZER DAMM / MALTESERSTR. / PAUL-SCHNEIDER-STR.	1
		LANKWITZER STR.	1
		LEONORENSTR.	2
		LINDENSTR. / OSTPREUßENDAMM / WISMARER STR.	4
		MALTESERSTR. / MARCHANDSTR.	1
		OBERHOFER WEG	1
		OSDORFER STR.	2
		OSDORFER STR. / SCHEELESTR. / REAUMURSTR.	1
		OSTPREUßENDAMM	1
		RUTHSTR.	1
		UNTER DEN EICHEN	1
		WISMARER STR.	2
Verkehrsunfälle im Polizeiabschnitt 46			69
Verkehrsunfälle im Bezirk ST			132
TE	44	ALARICHSTR.	1
		ALARICHSTR. / ARNULFSTR. / ATTIILASTR. / MANTEUFFELSTR.	1
		ALARICHSTR. / WOLFRAMSTR.	1
		ALBRECHTSTR. / FRIEDRICH-FRANZ-STR.	1
		ALBRECHTSTR. / WENCKEBACHSTR.	1
		ALT-MARIENDORF	1
		ALT-TEMPELHOF	4
		ALT-TEMPELHOF / BURCHARDSTR. / MANTEUFFELSTR.	2
		ALT-TEMPELHOF / MANTEUFFELSTR. / SCHÖNEBERGER STR.	2
		ALT-TEMPELHOF / SCHÖNBURGSTR.	1
		ALT-TEMPELHOF / TEMPELHOFER DAMM	1
		ARNULFSTR.	2
		ATTIILASTR.	1
		ATTIILASTR. / GERSDORFSTR. / RÖBLINGSTR.	1
		BESSEMERSTR. / ERESBURGSTR.	1
		BOELCKESTR.	1
		BOSESTR. / MANTEUFFELSTR.	1
		BURGEMEISTERSTR.	2
		BURGEMEISTERSTR. / GREVEWEG	1
		EISENACHER STR.	1
ESCHERSHEIMER STR. / OBERLANDSTR. / SILBERSTEINSTR.	2		

**Unfallörtlichkeiten von Fußgängerkehrsunfällen
in der Direktion 4
nach Bezirken und Polizeiabschnitten 2003**

Bezirk (alte Bezeichnung)	Pol.Abschnitt	Ort	Anzahl VU		
TE	44	EYTHSTR.	2		
		FRIEDENSTR. / GROßBEERENSTR. / LANKWITZER STR.	1		
		FRIEDRICH-FRANZ-STR.	1		
		FRIEDRICH-FRANZ-STR. / FRIEDRICH-KARL-STR. / OTTOKARSTR.	1		
		GERSDORFSTR.	2		
		GROßBEERENSTR.	3		
		GROßBEERENSTR. / KÖRTINGSTR.	1		
		GROßBEERENSTR. / WILHELM-VON-SIEMENS-STR.	1		
		HOEPPNERSTR.	1		
		KAISERIN-AUGUSTA-STR. / MANTEUFFELSTR.	1		
		KAISERSTR. / MARIENDORFER DAMM / WESTPHALWEG	3		
		KAISERSTR. / RATHAUSSTR.	1		
		KOMTURSTR. / ORDENSMEISTERSTR. / TEILESTR.	1		
		KÖNIGSTR.	1		
		KURFÜRSTENSTR.	1		
		KURFÜRSTENSTR. / RATHAUSSTR.	1		
		MANFRED-VON-RICHTHOFEN-STR.	1		
		MANTEUFFELSTR.	2		
		MANTEUFFELSTR. / PODEWILSSTR.	1		
		MANTEUFFELSTR. / RINGBAHNSTR.	1		
		MARIENDORFER DAMM	3		
		NACKENHEIMER WEG	1		
		RATHAUSSTR.	2		
		REICHARTSTR. / SACHSENDAMM	1		
		RINGBAHNSTR.	1		
		RIXDORFER STR.	1		
		SCHÖNEBERGER STR.	1		
		TEILESTR.	1		
		TEMPELHOFER DAMM	1		
		ULLSTEINSTR.	1		
		Verkehrsunfälle im Polizeiabschnitt 44			69
			47	ANKOGELWEG / MARIENDORFER DAMM	1
	ANKOGELWEG / QUARZWEG			1	
	BAHNHOFSTR. / REHAGENER STR.			1	
	BAMBERGER STR. / KIRCHHAINER DAMM			1	
	BARNETSTR.			1	
	BRITZER STR.			2	
	BRITZER STR. / ROTKOPFWEG			1	
	BUCKOWER CHAUSSEE			1	
	BUCKOWER CHAUSSEE / HALKER ZEILE / RICHARD-TAUBER-DAMM			1	
	BUCKOWER CHAUSSEE / LICHTENRADER DAMM / MARIENDORFER DAMM / MARIENFELDER CHAUSSEE			2	
	FELDSTEDTER WEG / LICHTENRADER DAMM / REICHNERWEG			1	
FREIERTWEG / LICHTENRADER DAMM	1				
FRIEDENSTR. / REIßECKSTR. / MARIENDORFER DAMM	3				
GLÄRNISCHWEG	1				
GLÄRNISCHWEG / MARIENDORFER DAMM	1				
GREIZER STR. / STADTILMER WEG	1				
GROß-ZIETHENER STR. / TAUNUSSTR.	1				
HILDBURGHAUSER STR.	3				
HILDBURGHAUSER STR. / MARIENFELDER ALLEE / NAHMITZER DAMM	1				
HILDBURGHAUSER STR. / WALDSASSENER STR. / WESKAMMSTR.	3				
HUNDSTEINWEG / KÖRTINGSTR. / MARIENDORFER DAMM	1				

**Unfallörtlichkeiten von Fußgängerkehrsunfällen
in der Direktion 4
nach Bezirken und Polizeiabschnitten 2003**

Bezirk (alte Bezeichnung)	Pol.Abschnitt	Ort	Anzahl VU
TE	47	KRUSAUER STR.	1
		LICHTENRADER DAMM	4
		LUCKEWEG / TIRSCHENREUTHER RING	1
		MALTESERSTR.	1
		MARIENDORFER DAMM	5
		MARIENDORFER DAMM / KRÜCKENBERGSTR.	2
		MARIENDORFER DAMM / SÄNTISSTR. / TAUERNALLEE	1
		MARIENFELDER ALLEE	2
		MOTZENER STR. / NAHMITZER DAMM	1
		RÄTIKONWEG / SÄNTISSTR.	1
		REHAGENER STR.	1
		RHINSTR. / RIEFLERSTR.	1
		STEINSTR.	1
		TÖPCHINER WEG / KLOSTER-ZINNA-STR.	1
		WOLZIGER ZEILE	1
Verkehrsunfälle im Polizeiabschnitt 47			53
Verkehrsunfälle im Bezirk TE			122
Gesamtergebnis			450

**Unfallörtlichkeiten von Fußgängerkehrsunfällen
in der Direktion 5
nach Bezirken und Polizeiabschnitten 2003**

Bezirk (alte Bezeichnung)	Pol.Abschnitt	Ort	Anzahl VU		
NK	51	AGNES-STRAUB-WEG / FRITZ-ERLER-ALLEE	1		
		ALT-RUDOW	1		
		ANNA-NEMITZ-WEG / KIRSCHNERWEG	1		
		EFEUWEG / FRITZ-ERLER-ALLEE / WUTZKYALLEE	2		
		EFEUWEG / NEUKÖLLNER STR.	1		
		FLURWEG	1		
		FRITZ-ERLER-ALLEE	1		
		FRITZ-ERLER-ALLEE / JOHANNISTHALER CHAUSSEE	4		
		FRITZ-ERLER-ALLEE / LIPSCHITZALLEE	2		
		GROß-ZIETHENER CHAUSSEE / NEUKÖLLNER STR.	1		
		GROß-ZIETHENER CHAUSSEE / WAßMANNSDORFER CHAUSSEE	1		
		JOHANNISTHALER CHAUSSEE	5		
		KANALSTR. / SEIDELBASTWEG / STUBENRAUCHSTR.	1		
		KERBELWEG / STUBENRAUCHSTR.	1		
		KIRSCHNERWEG / JOHANNISTHALER CHAUSSEE	1		
		KLEESTR. / KORNRADENSTR.	1		
		KÖPENICKER STR. / PRIEROSSE STR.	1		
		KROKUSSTR. / ALT-RUDOW	2		
		LETTBERGER STR. / BENATZKYWEG	1		
		LETTBERGER STR. / NEUDECKER WEG / IM BAUERNBUSCH	1		
		LIESELOTTE-BERGER-STR.	1		
		LIESELOTTE-BERGER-STR. / ELISABETH-SELBERT-STR.	1		
		LIPSCHITZALLEE	4		
		LIPSCHITZALLEE / RINGSLEBENSTR. / KÖLNER DAMM	1		
		LIPSCHITZALLEE / RUDOWER STR.	1		
		LIPSCHITZALLEE / SOLLMANNWEG	1		
		LIPSCHITZPLATZ	1		
		LÖWENSTEINRING	1		
		MACKEBENWEG	1		
		NEUKÖLLNER STR. / SCHÖNEFELDER STR. / WALTERSDORFER CHAUSSEE	2		
		RUDOWER STR.	1		
		TISCHLERZEILE / KÖLNER DAMM / JOHANNISTHALER CHAUSSEE	1		
		WUTZKYALLEE	3		
		ZWICKAUER DAMM	2		
		Verkehrsunfälle im Polizeiabschnitt 51			51
			54	ANZENGRUBERSTR.	1
				BÖHMISCHE STR.	1
				BÖHMISCHE STR. / SCHUDOMASTR.	1
				DAMMWEG	1
				DONAUSTR.	1
				ELBESTR. / SONNENALLEE	1
				ELSENSTR.	1
				ELSENSTR. / HARZER STR.	1
ERKSTR.	2				
FINOWSTR. / SONNENALLEE	1				
FULDASTR.	1				
FULDASTR. / SONNENALLEE	1				
GRENZALLEE / DAMMWEG / SONNENALLEE	1				
HÄNSELSTR. / JUPITERSTR. / SONNENALLEE	1				
HARZER STR.	1				
HEIDELBERGER STR. / WILDENBRUCHSTR.	1				
HOBRECHTSTR. / SONNENALLEE	1				

**Unfallörtlichkeiten von Fußgängerkehrsunfällen
in der Direktion 5
nach Bezirken und Polizeiabschnitten 2003**

Bezirk (alte Bezeichnung)	Pol.Abschnitt	Ort	Anzahl VU	
NK	54	KIEHLUFER	1	
		KIEHLUFER / TEUPITZER STR. / TEUPITZER BRÜCKE	1	
		KREBSGANG / SONNENALLEE	1	
		MICHAEL-BOHNEN-RING / SONNENALLEE	1	
		NAUMBURGER STR.	1	
		NEUKÖLLNISCHE ALLEE	2	
		NIEMETZSTR. / SAALESTR.	2	
		PANNIERSTR. / PFLÜGERSTR.	1	
		PANNIERSTR. / SONNENALLEE	2	
		PETER-ANDERS-STR. / SONNENALLEE	1	
		PLANETENSTR. / SONNENALLEE	1	
		REUTERSTR. / SONNENALLEE	2	
		RICHARDSTR.	2	
		RICHARDSTR. / RICHARDPLATZ	2	
		ROSEGGERSTR.	1	
		RÜTLISTR.	1	
		SAALESTR. / SONNENALLEE	3	
		SONNENALLEE	4	
		SONNENALLEE / TREPTOWER STR.	2	
		STUTTGARTER STR. / TREPTOWER STR.	1	
		TELLSTR. / WESERSTR.	1	
		THIEMANNSTR. / SONNENALLEE	1	
		TREPTOWER STR.	1	
		WEICHSELSTR. / SONNENALLEE	3	
		WEIGANDUFER / WILDENBRUCHBRÜCKE / WILDENBRUCHSTR.	1	
		WESERSTR.	1	
	WILDENBRUCHPLATZ / WILDENBRUCHSTR.	1		
	WILDENBRUCHSTR.	1		
	Verkehrsunfälle im Polizeiabschnitt 54			60
		55	ALLERSTR. / HERMANNSTR.	1
			ANZENGRUBERSTR. / KARL-MARX-STR.	1
			BENDA STR. / JULIUSSTR.	1
			BENDA STR. / SILBERSTEINSTR.	1
	BODDINSTR.		1	
	BODDINSTR. / KARL-MARX-STR.		1	
	BRAUNSCHWEIGER STR. / KARL-MARX-STR.		1	
	BRIESESTR. / KARL-MARX-STR.		1	
	BRITZER DAMM		1	
	BUSCHKRUGALLEE / GRENZALLEE / KARL-MARX-STR.		2	
	BUSCHKRUGALLEE / SIEVERSUFER		1	
	COLUMBIADAMM		1	
	DELBRÜCKSTR. / HERMANNSTR. / HERTA STR. / MARIENDORFER WEG		2	
	EMSER STR.		1	
	EMSER STR. / HERMANNSTR.		1	
	EMSER STR. / KARL-MARX-STR. / SAALESTR.		4	
	EMSER STR. / ODERSTR.		1	
	ERKSTR. / KARL-MARX-STR.		5	
	ERLANGER STR.		1	
	FLUGHAFENSTR.		2	
	FONTANESTR.	1		
	FULDASTR. / KARL-MARX-STR.	2		
	GANGHOFERSTR. / KARL-MARX-STR. / RICHARDSTR. / WERBELLINSTR.	2		

**Unfallörtlichkeiten von Fußgängerverkehrsunfällen
in der Direktion 5
nach Bezirken und Polizeiabschnitten 2003**

Bezirk (alte Bezeichnung)	Pol.Abschnitt	Ort	Anzahl VU
NK	55	GLASOWER STR.	1
		HASENHEIDE / HERMANNSTR. / KARL-MARX-STR. / HERMANNPLATZ	9
		HERMANNBRÜCKE	1
		HERMANNSTR.	5
		HERMANNSTR. / HERRFURTHSTR. / WERBELLINSTR.	3
		HERMANNSTR. / JULIUSSTR.	1
		HERMANNSTR. / KIENITZER STR.	4
		HERMANNSTR. / OKERSTR.	2
		HERMANNSTR. / ROLLBERGSTR.	3
		HERMANNSTR. / SELCHOWER STR.	4
		HERMANNSTR. / SIEGFRIEDSTR. / HERMANNBRÜCKE	1
		HERMANNSTR. / SILBERSTEINSTR.	2
		HERMANNSTR. / WARTHESTR.	1
		HERRNHUTER WEG / KARL-MARX-STR.	1
		HERTASTR.	1
		HERTASTR. / KRANOLDSTR.	1
		HERTASTR. / SILBERSTEINSTR.	1
		HOBRECHTSTR. / KARL-MARX-STR.	1
		JAHNSTR.	1
		JULIUSSTR. / KARL-MARX-STR.	1
		KARL-MARX-STR.	7
		KARL-MARX-STR. / KIRCHHOFSTR. / SCHIERKER STR.	1
		KARL-MARX-STR. / REUTERSTR.	2
		KARL-MARX-STR. / RINGBAHNSTR.	2
		KARL-MARX-STR. / SCHÖNSTEDTSTR.	3
		KARL-MARX-STR. / WEICHSELSTR.	1
		MAINZER STR.	1
		MARIENDORFER WEG	1
		MITTELWEG	1
		MITTELWEG / THOMASSTR.	1
		MORUSSTR.	1
		MORUSSTR. / WERBELLINSTR.	1
		SILBERSTEINSTR.	3
		WARTHESTR.	3
		WERBELLINSTR.	1
		Verkehrsunfälle im Polizeiabschnitt 55	
	56	ALT-BRITZ / BRITZER DAMM / BUCKOWER DAMM / MOHRINER ALLEE	3
		ALT-BUCKOW	1
		ALT-BUCKOW / ALT-BUCKOW	2
		ALT-BUCKOW / AN DEN ACHTERHÖFEN / MARIENFELDER CHAUSSEE / RUFACHER WEG	1
		ALT-BUCKOW / BUCKOWER DAMM / JOHANNISTHALER CHAUSSEE	4
		BLASCHKOALLEE	1
		BLASCHKOALLEE / BRITZER DAMM / GRADESTR.	3
		BLASCHKOALLEE / ONKEL-BRÄSIG-STR. / RIESESTR.	1
		BRITZER DAMM	3
		BRITZER DAMM / BUSCHROSENSTEIG	1
		BRITZER DAMM / FRANZ-KÖRNER-STR.	1
		BRITZER DAMM / FULHAMER ALLEE / TEMPELHOFFER WEG	2
		BUCKOWER DAMM	3
		BUCKOWER DAMM / GERLINGER STR. / RINGSLEBENSTR.	3

**Unfallörtlichkeiten von Fußgängerkehrsunfällen
in der Direktion 5
nach Bezirken und Polizeiabschnitten 2003**

Bezirk (alte Bezeichnung)	Pol.Abschnitt	Ort	Anzahl VU
NK	56	BUSCHKRUGALLEE / GIELOWER STR. / GRÜNER WEG / RUDOWER STR.	1
		BUSCHKRUGALLEE / HANNEMANNSTR. / SCHEVENINGER STR.	1
		BUSCHKRUGALLEE / ONKEL-HERSE-STR.	1
		BUSCHKRUGALLEE / PARCHIMER ALLEE	1
		DRUSENHEIMER WEG / MARIENFELDER CHAUSSEE / QUARZWEG	4
		ERNST-ARNDT-WEG	1
		FRITZ-ERLER-ALLEE / GRÜNER WEG / GUTSCHMIDTSTR. / KOLIBRIWEG	1
		FRITZ-REUTER-ALLEE	2
		FRITZ-REUTER-ALLEE / GUTSCHMIDTSTR.	1
		FULHAMER ALLEE	1
		GOLDHÄHNCHENWEG	1
		GUTSCHMIDTSTR.	1
		GUTSCHMIDTSTR. / MARTIN-WAGNER-RING	1
		GUTSCHMIDTSTR. / WESENBERGER RING	1
		KORMORANWEG / MÖWENWEG / RUDOWER STR.	2
		MOHRINER ALLEE / AM KIENPFUHL	1
		PASTER-BEHRENS-STR.	1
		RUDOWER STR.	3
		RUDOWER STR. / STORCHENWEG	1
		RUDOWER STR. / WENDEHALSWEG / ZADEKSTR.	2
		RUNGIUSSTR.	1
		TEMPELHOFER WEG	1
		Verkehrsunfälle im Polizeiabschnitt 56	
Verkehrsunfälle im Bezirk NK			278
KB	52	BAERWALDSTR. / CARL-HERZ-UFER / BAERWALDBRÜCKE	1
		BAERWALDSTR. / GNEISENAUSTR.	1
		BAERWALDSTR. / URBANSTR.	1
		BAERWALDSTR. / WILMSSTR.	1
		BARUTHER STR. / MEHRINGDAMM	1
		BERGMANNSTR.	2
		BLÜCHERSTR. / BRACHVOGELSTR. / MITTENWALDER STR.	2
		BLÜCHERSTR. / URBANSTR.	3
		BLÜCHERSTR. / ZOSSENER STR.	1
		BÖCKHSTR. / BÜRKNERSTR. / KOTTBUSSE DAMM / SCHÖNLEINSTR.	3
		BOELCKESTR. / DUDENSTR. / KATZBACHSTR.	1
		BOPPSTR. / KOTTBUSSE DAMM	2
		DUDENSTR. / MEHRINGDAMM / TEMPELHOFER DAMM / PLATZ DER LUFTBRÜCKE	1
		FICHTESTR. / GRIMMSTR. / KÖRTESTR. / URBANSTR.	1
		FÜRBRINGERSTR.	1
		GNEISENAUSTR.	2
		GNEISENAUSTR. / MEHRINGDAMM / YORCKSTR.	5
		GNEISENAUSTR. / MITTENWALDER STR.	1
		GNEISENAUSTR. / SOLMSSTR.	1
		GNEISENAUSTR. / ZOSSENER STR.	2
		GRAEFESTR.	2
		GROßBEERENSTR.	1
		GROßBEERENSTR. / HORNSTR. / YORCKSTR.	2
		HAGELBERGER STR. / MEHRINGDAMM	1
		HASENHEIDE	2
		HASENHEIDE / JAHNSTR.	1
		HASENHEIDE / LILIENTHALSTR. / SÜDSTERN	1

**Unfallörtlichkeiten von Fußgängerkehrsunfällen
in der Direktion 5
nach Bezirken und Polizeiabschnitten 2003**

Bezirk (alte Bezeichnung)	Pol.Abschnitt	Ort	Anzahl VU		
KB	52	HASENHEIDE / WISSMANNSTR.	2		
		JAHNSTR. / SCHÖNLEINSTR. / URBANSTR.	1		
		KATZBACHSTR. / MONUMENTENSTR.	1		
		KOTTBUSSE DAMM	2		
		KOTTBUSSE DAMM / LACHMANNSTR.	2		
		KOTTBUSSE DAMM / MAYBACHUFER / PLANUFER / KOTTBUSSE BRÜCKE	1		
		KOTTBUSSE DAMM / URBANSTR. / HERMANNPLATZ / SONNENALLEE	4		
		KOTTBUSSE DAMM / WESERSTR.	1		
		KREUZBERGSTR. / METHFESSELSTR.	1		
		LACHMANNSTR. / SCHÖNLEINSTR.	1		
		MEHRINGDAMM	5		
		MÖCKERSTR.	1		
		RIEMANNSTR.	1		
		TEMPELHOFFER UFER / WATERLOO-UFER / HALLESCHER-TOR-BRÜCKE	1		
		URBANSTR.	2		
		WARTENBURGSTR.	1		
		WATERLOO-UFER / ZOSSENER STR.	1		
		ZOSSENER STR.	1		
		Verkehrsunfälle im Polizeiabschnitt 52			72
			53	ADALBERTSTR.	2
		ADMIRALSTR. / KOTTBUSSE STR. / REICHENBERGER STR. / SKALITZER STR. / ADALBERTSTR.		6	
		ANHALTER STR. / ASKANISCHER PLATZ / STRESEMANNSTR.		2	
		AXEL-SPRINGER-STR.		1	
		BERNBURGER STR. / ASKANISCHER PLATZ		1	
		BERNBURGER STR. / DESSAUER STR.		1	
		BEVERNSTR. / OBERBAUMSTR. / OPPELNER STR. / SCHLESISCHE STR. / SKALITZER STR. /		1	
		BRANDESSTR.		1	
		DESSAUER STR. / NIEDERKIRCHNERSTR. / STRESEMANNSTR.		1	
		ERKELENZDAMM / REICHENBERGER STR.		2	
		ERKELENZDAMM / SKALITZER STR. / WASSERTORPLATZ		2	
		FALCKENSTEINSTR. / GRÖBENUFER / OBERBAUMBRÜCKE (SPREE)		1	
		FALCKENSTEINSTR. / OBERBAUMSTR.		1	
		FALCKENSTEINSTR. / WRANGELSTR.		1	
		FORSTER STR. / REICHENBERGER STR.		2	
		FRANZ-KLÜHS-STR. / FRIEDRICHSTR.		1	
		FRANZ-KLÜHS-STR. / LINDENSTR.		1	
		GITSCHINER STR.		2	
		GITSCHINER STR. / HALLESCHES UFER / MEHRINGPLATZ / HALLESCHER-TOR-BRÜCKE		1	
		GITSCHINER STR. / PRINZENSTR.		2	
		GLOGAUER STR.		2	
		GLOGAUER STR. / WIENER STR.		1	
		GÖRLITZER STR.		1	
		GÖRLITZER STR. / SKALITZER STR. / LAUSITZER PLATZ	1		
	GROßBEERENSTR. / HALLESCHES UFER / GROßBEERENBRÜCKE	1			
	HALLESCHES UFER / KÖTHENER STR. / REICHPIETSCHUFER / KÖTHENER BRÜCKE	2			
	HALLESCHES UFER / SCHÖNEBERGER STR. / SCHÖNEBERGER BRÜCKE	1			
	KOCHSTR. / CHARLOTTENSTR.	1			

**Unfallörtlichkeiten von Fußgängerkehrsunfällen
in der Direktion 5
nach Bezirken und Polizeiabschnitten 2003**

Bezirk (alte Bezeichnung)	Pol.Abschnitt	Ort	Anzahl VU
KB	53	KOCHSTR. / ORANIENSTR. / AXEL-SPRINGER-STR. / LINDENSTR.	3
		KÖPENICKER STR.	1
		KOTTBUSSE STR.	3
		LAUSITZER STR. / SKALITZER STR. / LAUSITZER PLATZ	1
		LAUSITZER STR. / WIENER STR.	1
		LINDENSTR.	2
		LOBECKSTR.	1
		LOBECKSTR. / ORANIENSTR.	1
		LOBECKSTR. / WASSERTORSTR.	1
		MANTEUFFELSTR.	1
		MANTEUFFELSTR. / NAUNYNSTR.	1
		MANTEUFFELSTR. / ORANIENSTR. / SKALITZER STR. / WIENER STR.	5
		MANTEUFFELSTR. / WRANGELSTR.	1
		MARIANNENSTR.	1
		MARIANNENSTR. / REICHENBERGER STR.	1
		MARIANNENSTR. / SKALITZER STR.	1
		MÖCKERSTR. / ASKANISCHER PLATZ / STRESEMANNSTR.	1
		NAUNYNSTR.	1
		OPPELNER STR.	1
		ORANIENSTR.	3
		ORANIENSTR. / ADALBERTSTR.	2
		ORANIENSTR. / ALEXANDRINENSTR.	1
		ORANIENSTR. / MORITZPLATZ	1
		ORANIENSTR. / ORANIENPLATZ	1
		PRINZENSTR.	2
		PRINZENSTR. / MORITZPLATZ	2
		PRINZENSTR. / RITTERSTR.	1
		REICHENBERGER STR.	2
		SCHLESISCHE BRÜCKE	1
		SCHLESISCHE STR.	1
		SCHÖNEBERGER STR.	1
		SKALITZER STR.	6
		WASSERTORPLATZ	1
WILHELMSTR.	1		
Verkehrsunfälle im Polizeiabschnitt 53			96
Verkehrsunfälle im Bezirk KB			168
FH	57	BÄNSCHSTR.	1
		BERSARINPLATZ	1
		BERSARINPLATZ / PETERSBURGER STR.	1
		BERSARINPLATZ / RIGAER STR.	1
		FRIEDENSTR.	1
		FRIEDENSTR. / PLATZ DER VEREINTEN NATIONEN	1
		FRIEDENSTR. / PLATZ DER VEREINTEN NATIONEN / LANDSBERGER ALLEE	2
		LANDSBERGER ALLEE	2
		PETERSBURGER STR.	1
		PETTENKOFERSTR.	1
		PETTENKOFERSTR. / RIGAER STR.	1
		PLATZ DER VEREINTEN NATIONEN	1
		PROSKAUER STR. / SCHREINERSTR.	1
		RICHARD-SORGE-STR.	1
		SCHREINERSTR.	1
		VOIGTSTR.	1

**Unfallörtlichkeiten von Fußgängerkehrsunfällen
in der Direktion 5
nach Bezirken und Polizeiabschnitten 2003**

Bezirk (alte Bezeichnung)	Pol.Abschnitt	Ort	Anzahl VU
FH	Verkehrsunfälle im Polizeiabschnitt 57		18
	58	ALT-STRALAU	1
		AM OSTBAHNHOF	1
		AM OSTBAHNHOF / KOPPENSTR.	1
		ANDREASSTR. / HOLZMARKTSTR. / STRALAUER PLATZ / AN DER SCHILLINGBRÜCKE	1
		ANDREASSTR. / KARL-MARX-ALLEE / LEBUSER STR.	1
		BOXHAGENER STR.	1
		BOXHAGENER STR. / GÄRTNERSTR. / MAINZER STR.	1
		BOXHAGENER STR. / GRYPHIUSSTR.	1
		BOXHAGENER STR. / WÜHLISCHSTR.	1
		COLBESTR. / FRANKFURTER ALLEE	1
		FINOWSTR. / FRANKFURTER ALLEE	1
		FRANKFURTER ALLEE	14
		FRANKFURTER ALLEE / JESSNERSTR. / PETTENKOFERSTR.	2
		FRANKFURTER ALLEE / JUNGSTR. / VOIGTSTR.	1
		FRANKFURTER ALLEE / KINZIGSTR.	2
		FRANKFURTER ALLEE / MAINZER STR.	2
		FRANKFURTER ALLEE / NIEDERBARNIMSTR. / PROSKAUER STR.	2
		FRANKFURTER TOR / FRANKFURTER TOR	5
		FRANKFURTER TOR / WARSCHAUER STR.	1
		FREDERSDORFER STR.	1
		GÄRTNERSTR.	1
		GRÜNBERGER STR.	1
		GRÜNBERGER STR. / SIMON-DACH-STR.	1
		GRYPHIUSSTR. / SONNTAGSTR. / WÜHLISCHSTR.	1
		GUBENER STR.	1
		HOLTEISTR. / WÜHLISCHSTR.	1
		HOLZMARKTSTR.	1
		KARL-MARX-ALLEE	3
		KINZIGSTR. / SCHARNWEBERSTR.	1
		KOPERNIKUSSTR.	1
		KOPERNIKUSSTR. / WARSCHAUER STR.	1
		LIBAUER STR.	1
		MARKGRAFENDAMM	1
		MARKGRAFENDAMM / PERSIUSSTR.	1
		MÜHLENSTR. / STRALAUER ALLEE / WARSCHAUER STR. / AM OBERBAUM	2
		REVALER STR. / WARSCHAUER STR.	2
		SINGERSTR.	1
		STRALAUER PLATZ	1
		STRASSE DER PARISER KOMMUNE	1
		STRASSE DER PARISER KOMMUNE / HILDEGARD-JADAMOWITZ-STR.	1
		STRASSE DER PARISER KOMMUNE / KARL-MARX-ALLEE	2
		WARSCHAUER BRÜCKE	4
		WARSCHAUER STR.	6
		WEICHELSTR.	1
		WÜHLISCHSTR.	1
	Verkehrsunfälle im Polizeiabschnitt 58		79
Verkehrsunfälle im Bezirk FH			97
Gesamtergebnis			543

**Unfallörtlichkeiten von Fußgängerkehrsunfällen
in der Direktion 6
nach Bezirken und Polizeiabschnitten 2003**

Bezirk (alte Bezeichnung)	Pol.Abschnitt	Ort	Anzahl VU
HS	61	AHRENSFELDER CHAUSSEE	2
		AHRENSFELDER CHAUSSEE / DESSAUER STR.	1
		AHRENSHOOPER STR.	1
		ARENDSWEG	1
		BIRKHOLZER WEG / STRAÙE 1	1
		BIRKHOLZER WEG / STRAÙE 9	1
		BORNER STR. / DARßER STR.	1
		DEGNERSTR.	1
		DORFSTR.	2
		DORFSTR. / FALKENBERGER CHAUSSEE	1
		DORFSTR. / WARTENBERGER WEG	2
		EGON-ERWIN-KISCH-STR.	1
		EGON-ERWIN-KISCH-STR. / GREVESMÜHLENER STR.	3
		FALKENBERGER CHAUSSEE	3
		FALKENBERGER CHAUSSEE / EGON-ERWIN-KISCH-STR. / PABLO-PICASSO STR.	1
		FALKENBERGER CHAUSSEE / PRENDENER STR. / VINCENT-VAN-GOGH-STR.	1
		FALKENBERGER CHAUSSEE / RÜDICKENSTR. / ZINGSTER STR.	5
		FERDINAND-SCHULTZE-STR.	1
		FREIENWALDER STR. / GROÙE-LEEÙE-STR.	1
		GEHRENSEESTR.	1
		HANSASTR.	2
		HAUPTSTR.	1
		KONRAD-WOLF-STR.	7
		KONRAD-WOLF-STR. / DEGNERSTR. / MANETSTR. / SCHÖNEICHER STR.	1
		KONRAD-WOLF-STR. / FREIENWALDER STR. / ORANKESTR.	1
		KONRAD-WOLF-STR. / HOHENSCHÖNHAUSER STR. / WEIßENSEER WEG	3
		KONRAD-WOLF-STR. / SIMON-BOLIVAR-STR.	2
		KONRAD-WOLF-STR. / WERNEUCHENER STR.	3
		KYLLBURGER WEG / DARßER STR.	1
		MALCHOWER WEG / PRIVATSTR. 4	1
		MATENZEILE	1
		NEUSTRELITZER STR.	1
		PABLO-PICASSO-STR. / SEEHAUSENER STR.	1
		PRENDENER STR.	1
		RIBNITZER STR. / ZUM HECHTGRABEN	1
		SCHARNWEBERSTR. / WALDOWSTR.	1
		SEEFELDER STR.	1
		SIMON-BOLIVAR-STR.	1
		WARNEMÜNDER STR. / ERNST-BARLACH-STR.	1
		WARNITZER STR. / VINCENT-VAN-GOGH-STR.	1
		WARTENBERGER STR.	1
		WARTINER STR.	1
		WELSESTR.	2
		WERNEUCHENER STR.	2
		WUSTROWER STR.	3
		ZINGSTER STR.	6
		ZINGSTER STR. / RIBNITZER STR.	1
Verkehrsunfälle im Polizeiabschnitt 61			79
Verkehrsunfälle im Bezirk HS			79
MZ	62	ALLEE DER KOSMONAUTEN	4
		ALLEE DER KOSMONAUTEN / ADERSLEBER WEG	1

**Unfallörtlichkeiten von Fußgängerkehrsunfällen
in der Direktion 6
nach Bezirken und Polizeiabschnitten 2003**

Bezirk (alte Bezeichnung)	Pol.Abschnitt	Ort	Anzahl VU
MZ	62	ALLEE DER KOSMONAUTEN / ALLEE DER KOSMONAUTEN	1
		ALLEE DER KOSMONAUTEN / FICHELBERGSTR.	1
		ALLEE DER KOSMONAUTEN / POELCHAISTR.	1
		ANNENSTR. / ALLEE DER KOSMONAUTEN	1
		BÄRENSTEINSTR. / EISENACHER STR. / BLUMBERGER DAMM	2
		BEILSTEINER STR. / ALLEE DER KOSMONAUTEN	2
		BIESDORFER WEG / IRMASTR.	1
		BLNHEIMSTR. / ALLEE DER KOSMONAUTEN	2
		CECILIESTR.	3
		GARTENSTR. / KÖPENICKER STR. / LINDENSTR.	1
		GLAMBECKER RING / BLUMBERGER DAMM	1
		GLAMBECKER RING / BLUMBERGER DAMM / MEHROWER ALLEE	2
		HAVEMANNSTR.	1
		HAVEMANNSTR. / MÄRKISCHE ALLEE	3
		HELENE-WEIGEL-PLATZ	2
		JAN-PETERSEN-STR.	1
		KLANDORFER STR. / ROSENBECKER STR.	1
		LANDSBERGER ALLEE	4
		LEA-GRUNDIG-STR.	2
		LEA-GRUNDIG-STR. / MARZAHNER PROMENADE / RAOUL-WALLENBERG-STR.	2
		MÄRKISCHE ALLEE	2
		MÄRKISCHE ALLEE / POELCHAISTR.	1
		MÄRKISCHE SPITZE	2
		MARZAHNER CHAUSSEE	1
		MARZAHNER PROMENADE	2
		MEHROWER ALLEE	4
		PEKRUNSTR. / ALLEE DER KOSMONAUTEN / KIENBERGSTR.	1
		POELCHAISTR.	1
		PRITZHAGENER WEG / EISENACHER STR.	1
		RHINSTR.	1
		RHINSTR. / ALLEE DER KOSMONAUTEN	1
		RHINSTR. / LANDSBERGER ALLEE	1
		RUDOLF-LEONHARD-STR. / KARL-HOLTZ-STR.	1
SELLA-HASSE-STR.	2		
SELLA-HASSE-STR. / MEHROWER ALLEE	1		
TRUSETALER STR. / MAX-HERRMANN-STR. / MEHROWER ALLEE	1		
WEIßENHÖHER STR.	1		
Verkehrsunfälle im Polizeiabschnitt 62			63
Verkehrsunfälle im Bezirk MZ			63
LB	63	ALFREDSTR. / ROEDELUSPLATZ	1
		ANTON-SAEFKOW-PLATZ / RUDOLF-SEIFFERT-STR.	1
		BUCHBERGER STR. / FRANKFURTER ALLEE	1
		DEUTSCHMEISTERSTR. / MÖLLENDORFFSTR.	1
		FRANKFURTER ALLEE	2
		FRANKFURTER ALLEE / GÜRTELSTR. / MÖLLENDORFFSTR.	3
		FRANKFURTER ALLEE / RUSCHESTR. / SCHULZE-BOYSEN-STR.	2
		HERZBERGSTR.	1
		HERZBERGSTR. / SIEGFRIEDSTR.	1
		HOHENSCHÖNHAUSER STR. / JUDITH-AUER-STR.	1
		JOSEF-ORLOPP-STR.	1
		JOSEF-ORLOPP-STR. / SIEGFRIEDSTR.	1
		JOSEF-ORLOPP-STR. / STORKOWER STR. / MÖLLENDORFFSTR.	1
		LANDSBERGER ALLEE	3

**Unfallörtlichkeiten von Fußgängerkehrsunfällen
in der Direktion 6
nach Bezirken und Polizeiabschnitten 2003**

Bezirk (alte Bezeichnung)	Pol.Abschnitt	Ort	Anzahl VU	
LB	63	MÖLLENDORFFSTR.	1	
		NORMANNENSTR. / RATHAUSSTR. / MÖLLENDORFFSTR.	1	
		PAUL-JUNIUS-STR.	1	
		PAUL-JUNIUS-STR. / ALFRED-JUNG-STR.	1	
		SCHULZE-BOYSEN-STR.	2	
		SIEGFRIEDSTR.	2	
		SIEGFRIEDSTR. / LIEBENWALDER STR. / LANDSBERGER ALLEE	1	
		STORKOWER STR. / PAUL-JUNIUS-STR.	1	
		STORKOWER STR. / RUDOLF-SEIFFERT-STR.	1	
		VULKANSTR. / LANDSBERGER ALLEE	1	
	Verkehrsunfälle im Polizeiabschnitt 63			32
	64	ALT-FRIEDRICHSELDE	6	
		AM TIERPARK	4	
		AM TIERPARK / ALFRED-KOWALKE-STR.	3	
		AM TIERPARK / RHINSTR. / ALT-FRIEDRICHSELDE	2	
		AM TIERPARK / SEWANSTR.	1	
		DÖNHOFSTR.	1	
		DÖNHOFSTR. / SANGEALLEE / WALLENSTEINSTR.	1	
		DÖNHOFSTR. / TRESKOWALLEE	1	
		DOROTHEASTR. / GODESBERGER STR. / TRESKOWALLEE	1	
		EINBECKER STR.	2	
		EINBECKER STR. / MASSOWER STR. / ROBERT-UHRIG-STR.	1	
		EINBECKER STR. / ROSENFELDER STR.	1	
		EINBECKER STR. / SKANDINAVISCHER STR. / WEITLINGSTR. / WÖNNICHSTR.	3	
		FRANKFURTER ALLEE / ROSENFELDER STR. / ALT-FRIEDRICHSELDE	1	
		FRIEDASTR. / WÖNNICHSTR.	1	
		HAUPTSTR.	1	
		HIRSCHBERGER STR. / SCHREIBERHAUER STR.	1	
		IRENENSTR.	1	
		KERNHOFER STR.	1	
		LÜCKSTR.	2	
		MARKSBURGSTR. / TRESKOWALLEE	1	
MASSOWER STR.		1		
NÖLDNERSTR.		1		
RHINSTR. / ROSENFELDER RING / SEDDINER STR.		1		
RUDOLF-GROSSE-STR. / ROBERT-SIEWERT-STR.		1		
RUMMELSBURGER STR.		2		
SEWANSTR.		1		
SOPHIENSTR.		1		
TRESKOWALLEE		3		
TÜRSCHEIDTSTR.		2		
VOLKRADSTR.	2			
VOLKRADSTR. / SEWANSTR.	1			
WEITLINGSTR.	2			
WEITLINGSTR. / WEITLINGSTR.	1			
Verkehrsunfälle im Polizeiabschnitt 64			55	
Verkehrsunfälle im Bezirk LB			87	
TP	65	ADLERGESTELL	1	
		ADLERGESTELL / DÖRPFELDSTR. / RUDOWER CHAUSSEE	1	
		AM FALKENBERG	1	
		AM TREPTOWER PARK	1	
		AM TREPTOWER PARK / MATTHESSTR.	1	

**Unfallörtlichkeiten von Fußgängerkehrsunfällen
in der Direktion 6
nach Bezirken und Polizeiabschnitten 2003**

Bezirk (alte Bezeichnung)	Pol.Abschnitt	Ort	Anzahl VU
TP	65	AM TREPTOWER PARK / PUDERSTR.	1
		BÄRENLAUCHSTR. / OBERSPREESTR.	2
		BAUMSCHULENSTR. / EKKEHARDSTR.	1
		BAUMSCHULENSTR. / FRAUENLOBSTR.	1
		BOUCHESTR. / AM TREPTOWER PARK / PUSCHKINALLEE	1
		BOUCHESTR. / KARL-KUNGER-STR.	1
		BRITZER STR. / HAINSTR. / SCHNELLERSTR.	1
		BRÜCKENSTR. / GRÜNAUER STR. / SCHNELLERSTR.	1
		DAMMWEG	1
		DÖRPFELDSTR.	1
		DÖRPFELDSTR. / ANNA-SEGHERS-STR.	2
		EICHBUSCHALLEE	1
		EICHBUSCHALLEE / KÖPENICKER LANDSTR.	1
		EICHENSTR.	1
		ELSENSTR.	1
		ELSENSTR. / AM TREPTOWER PARK	1
		ELSENSTR. / KARL-KUNGER-STR.	1
		ELSENSTR. / PUSCHKINALLEE	2
		ERICH-LODEMANN-STR.	1
		GRÜNAUER STR.	1
		GRÜNAUER STR. / SPREESTR.	1
		GRÜNAUER STR. / STERNDAMM	1
		GRÜNBERGALLEE	2
		HASSELWERDERSTR. / SCHNELLERSTR.	2
		HAUSHOFERSTR. / HEUBERGERWEG / REDWITZGANG	1
		HERWEGHSTR. / JOHANNES-WERNER-STR. / MEGEDEST. / STERNDAMM	1
		HERWEGHSTR. / STERNDAMM	1
		HOEVELSTR. / STERNDAMM	1
		ISINGSTR.	1
		JOHANNISTHALER CHAUSSEE / KÖNIGSHEIDEWEG	1
		KARL-KUNGER-STR.	2
		KIEFHOLZSTR. / BAUMSCHULENSTR.	1
		KIEFHOLZSTR. / ELSENSTR.	3
		KÖPENICKER LANDSTR.	3
		NEUE KRUGALLEE	2
		NIPKOWSTR. / OTTO-FRANKE-STR.	1
		OBERSPREESTR.	1
		ORTOLFSTR.	1
		ORTOLFSTR. / ANNE-FRANK-STR.	1
		ORTOLFSTR. / MOHNWEG	1
		RUDOWER CHAUSSEE	4
		RUDOWER STR.	1
		RUDOWER STR. / SCHNELLERSTR.	1
		RUDOWER STR. / WEGEDORNSTR.	1
		SCHNELLERSTR.	6
		SCHÖNEFELDER CHAUSSEE	1
		SCHÖNEFELDER CHAUSSEE / SIRIUSSTR.	1
		SCHWALBENWEG	1
		SIEBOLDSTR.	1
		SONNENALLEE	1
		SONNENALLEE / BAUMSCHULENSTR. / HEIDEKAMPWEG / SÜDOSTALLEE	2
		STERNDAMM	3

**Unfallörtlichkeiten von Fußgängerverkehrsunfällen
in der Direktion 6
nach Bezirken und Polizeiabschnitten 2003**

Bezirk (alte Bezeichnung)	Pol.Abschnitt	Ort	Anzahl VU		
TP	65	STERNDAMM / SÜDOSTALLEE	1		
		SÜBER GRUND / DÖRPFELDSTR. / GENOSSENSCHAFTSSTR.	1		
		SÜBER GRUND / RADICKESTR.	1		
		URANUSSTR.	1		
		WALTERSDORFER STR.	1		
	Verkehrsunfälle im Polizeiabschnitt 65			84	
Verkehrsunfälle im Bezirk TP			84		
KP	66	ALT-KÖPENICK	1		
		ALT-KÖPENICK / GRÜNSTR. / MÜGGELHEIMER STR. / LANGE BRÜCKE (DAHME)	3		
		AM SCHLOSSBERG / WENDENSCHLOßSTR.	1		
		AMTSSTR. / MÜGGELHEIMER STR.	1		
		DOROTHEENSTR. / GRÜNE TRIFT / MÜGGELHEIMER DAMM / MÜGGELHEIMER STR. / PABLO-NERU	1		
		GLIENICKER STR.	1		
		GLIENICKER STR. / GRÜNAUER STR.	2		
		GRÜNAUER STR.	1		
		KARLSTR. / MÜGGELHEIMER STR.	1		
		LANDJÄGERSTR. / WENDENSCHLOßSTR.	1		
		LINDENSTR.	1		
		MÜGGELHEIMER STR. / WENDENSCHLOßSTR.	1		
		NEUHELGOLÄNDER WEG	1		
		OBERSPREESTR.	1		
		OTTOMAR-GESCHKE-STR.	1		
		PABLO-NERUDA-STR.	1		
		REGATTASTR.	2		
		RUDOWER STR.	2		
		SALVADOR-ALLENDE-STR. / MAYSCHWEG / MÜGGELHEIMER DAMM / STRANDSCHLOßWEG	2		
		SALVADOR-ALLENDE-STR. / WENDENSCHLOßSTR.	2		
		SEDDINPROMENADE	1		
		SOBERNHEIMER STR.	1		
		STRABE ZUM MÜGGELTURM	1		
		WENDENSCHLOßSTR.	3		
		WENDENSCHLOßSTR. / ZUR NACHTHEIDE	1		
		Verkehrsunfälle im Polizeiabschnitt 66			34
		67	67	AM BAHNDAMM	1
				AM BAHNDAMM / BAHNHOFSTR. / MAHLSDORFER STR. / STELLINGDAMM	1
	AM GOLDMANNPARK / BÖLSCHESTR. / SCHMALER WEG			1	
	BAHNHOFSTR.			6	
	BAHNHOFSTR. / ELCKNERPLATZ			2	
	BAHNHOFSTR. / LINDENSTR.			1	
BÖLSCHESTR.	4				
BÖLSCHESTR. / DAHLWITZER LANDSTR. / FÜRSTENWALDER DAMM	1				
DEULSTR. / SIEMENSSTR.	1				
EDISONSTR.	1				
EDISONSTR. / WILHELMINENHOFSTR.	1				
FIRLSTR. / GRIECHISCHE ALLEE / KOTTMEIERSTR.	1				
FIRLSTR. / LAUFENER STR. / WILHELMINENHOFSTR.	1				
FÜRSTENWALDER ALLEE	1				
FÜRSTENWALDER ALLEE / PÜTTBERGEWEG / SPRINGEBERGER WEG	1				
GENOVEVASTR. / MAHLSDORFER STR. / UNTER DEN BIRKEN	1				

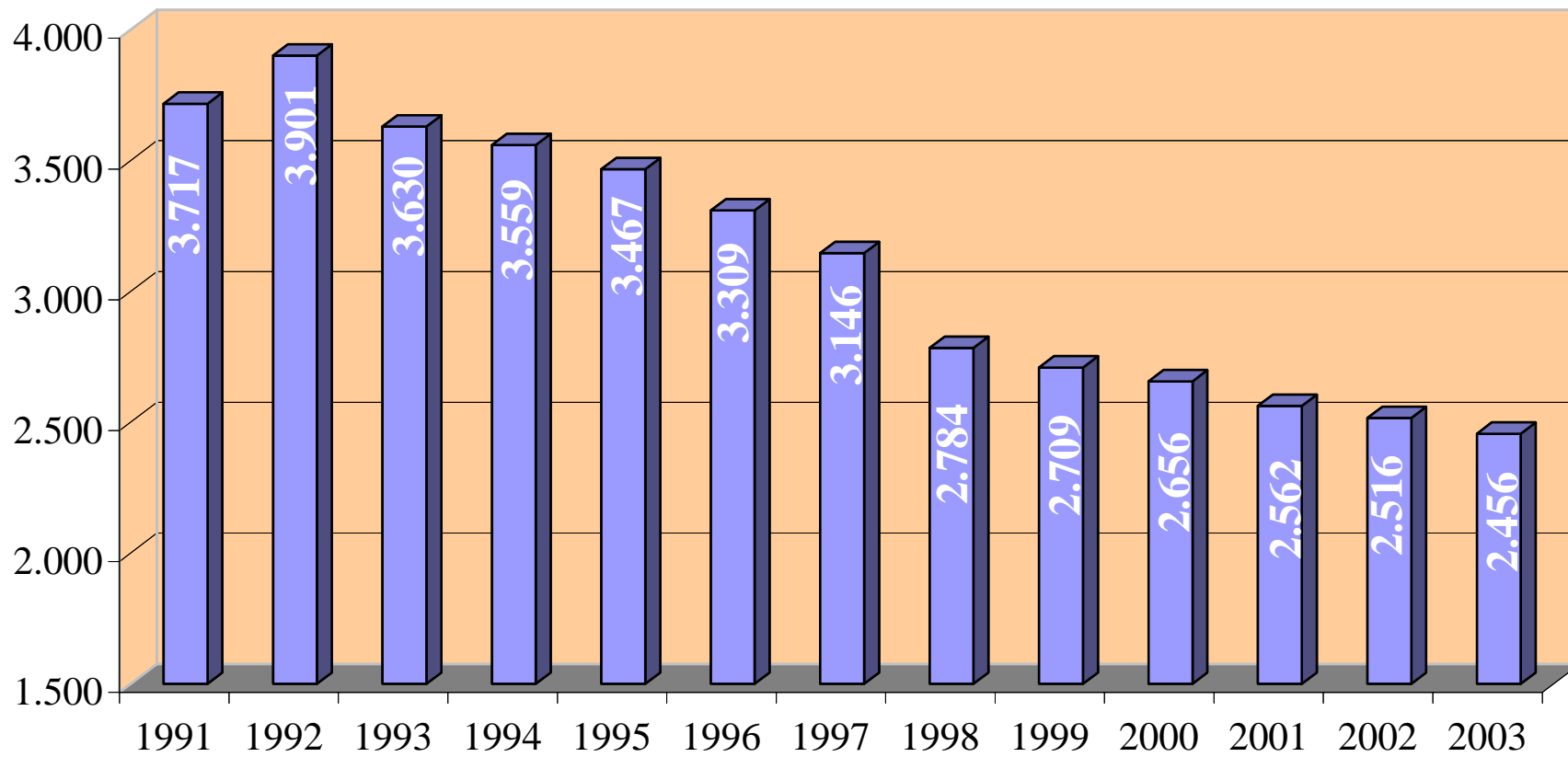
**Unfallörtlichkeiten von Fußgängerkehrsunfällen
in der Direktion 6
nach Bezirken und Polizeiabschnitten 2003**

Bezirk (alte Bezeichnung)	Pol.Abschnitt	Ort	Anzahl VU
KP	67	HÄMMERLINGSTR.	2
		HASSELWERDERSTR. (ENDE)	1
		HINTER DEM KURPARK	1
		JOACHIMSTR. / LINDENSTR.	1
		JOSEF-NAWROCKI-STR.	1
		LINDENSTR.	1
		MAHLSDORFER STR.	1
		OSTENDSTR.	2
		OSTENDSTR. / WILHELMINENHOFSTR.	1
		PUCHANSTR.	1
		RATHENAISTR. / WILHELMINENHOFSTR.	1
		RUMMELSBURGER LANDSTR.	1
		SCHÖNEICHER STR.	1
		SEELNBINDERSTR.	3
		SIEMENSSTR.	1
		TRESKOWALLEE	1
		WEISKOPFFSTR.	1
WILHELMINENHOFSTR.	3		
Verkehrsunfälle im Polizeiabschnitt 67			49
Verkehrsunfälle im Bezirk KP			83
HD	68	AKAZIENALLEE / ERICH-BARON-WEG	1
		AKAZIENALLEE / HULTSCHINER DAMM	1
		ALTE HELLERSDORFER STR.	2
		ALTE HELLERSDORFER STR. / ZOSSENER STR.	1
		ALT-MAHLSDORF / HÖNOWER STR. / HULTSCHINER DAMM	2
		BADENER STR. / GRENZSTR.	1
		BÖHLENER STR.	1
		CHEMNITZER STR. / JÄGERSTR.	1
		ETKAR-ANDRE-STR.	1
		ETKAR-ANDRE-STR. / NEUE GROTTKAUER STR. / ERICH-KÄSTNER-STR.	1
		FREIBURGER STR.	1
		FRITZ-REUTER-STR. / HÖNOWER STR.	1
		GÜLZOWER STR. / HELLERSDORFER STR.	1
		GÜLZOWER STR. / LILY-BRAUN-STR.	1
		HEINRICH-GRÜBER-STR.	1
		HELLERSDORFER STR. / CECILIENSTR.	1
		HELLERSDORFER STR. / FELDBERGER RING	2
		HELLERSDORFER STR. / KASTANIENALLEE	2
		HÖNOWER STR.	4
		HÖNOWER STR. / KARLSHAFENER STR.	1
		HÖNOWER STR. / WILHELMSMÜHLENWEG	2
		HULTSCHINER DAMM	3
		HULTSCHINER DAMM / KASTANIENALLEE / SEESTR.	2
		JANUSZ-KORCZAK-STR. / LIL-DAGOVER-GASSE / STENDALER STR.	2
		LICHTENHAINER STR. / RIESAER STR. / JENAER STR.	1
		LILY-BRAUN-STR.	1
		LOUIS-LEWIN-STR.	1
		LUDWIGSLUSTER STR.	1
		LUDWIGSLUSTER STR. / HELLERSDORFER STR.	4
		LUDWIGSLUSTER STR. / LION-FEUCHTWANGER-STR.	1
		LUDWIGSLUSTER STR. / PARCHIMER STR.	1
		MÄDEWALDER WEG / PLANITZSTR. / WILHELMSMÜHLENWEG	1

**Unfallörtlichkeiten von Fußgängerkehrsunfällen
in der Direktion 6
nach Bezirken und Polizeiabschnitten 2003**

Bezirk (alte Bezeichnung)	Pol.Abschnitt	Ort	Anzahl VU
HD	68	OELSNITZER STR. / ADORFER STR.	1
		QUEDLINBURGER STR.	1
		RIESAER STR.	3
		RIESAER STR. / STENDALER BRÜCKE	1
		SCHNEEBERGER STR.	1
		STENDALER STR.	2
		TETEROWER RING	1
		TEUPITZER STR. / LANDSBERGER CHAUSSEE	1
		TOLLESESTR.	1
		WALDHEIMER STR.	1
		WEIßENFELSER STR. / BÖHLENER STR. / LOUIS-LEWIN-STR.	1
		WERNERSTR.	1
		WINDBERGWEG / HEINRICH-GRÜBER-STR.	1
		ZOSSENER STR.	1
		Verkehrsunfälle im Polizeiabschnitt 68	
Verkehrsunfälle im Bezirk HD		64	
Gesamtergebnis		460	

Entwicklung verunglückter Fußgänger in Berlin seit 1991



Sonderuntersuchung Fußgängerkehrsunfälle in Berlin



Impressum

Herausgeber: Der Polizeipräsident in Berlin

Redaktion: Stab des Polizeipräsidenten - Stabsbereich Verkehr
Sachgebiet Verkehrslagebild

Gestaltung: PPr St 1422, Dipl.-Ing.-Ök. Kristina Bergmann, 4664-901422

Drucktechnische Verarbeitung: LPVA II C 36

Erscheinungsweise: jährlich