

Der Polizeipräsident in Berlin

Dir E BVkD VSD 3

Verkehrslagebild



Sonderuntersuchung

"Alkoholierte Verkehrsunfallverursacher"

in Berlin

2018

Inhaltsverzeichnis

Tendenzen und Faktoren von Verkehrsunfällen unter Alkoholeinwirkung in Berlin 2018	2
Anzahl der alkoholisierten Unfallverursacher nach VU-Kategorie und darunter nach § 142 StGB	5
Personenschäden verursacht durch alkoholisierte Unfallverursacher 2018 nach Höhe der BAK-Werte	6
Alkoholisierte Unfallverursacher nach Monaten	7
Alkoholisierte Unfallverursacher 2018 nach Wochentagen und Tageszeit	8
Alkoholisierte Unfallverursacher in Polizeiabschnitten (Bezirke) 2018 nach Monaten	9
Anzahl der alkoholisierten Unfallverursacher 2018 nach Polizeiabschnitten (Bezirke)	10
Alkoholisierte Unfallverursacher 2018 nach Art der Verkehrsbeteiligung	11
Alkoholisierte Verkehrsunfallverursacher 2018 nach Monaten und Verkehrsbeteiligung	12 / 13
Alkoholisierte Unfallverursacher 2018 nach BAK-Werten	14
Alkoholisierte Unfallverursacher 2018 nach Altersgruppen und Geschlecht	15
Anteilsübersichten der alkoholisierten Unfallverursacher nach Geschlecht und Alter	16
Ausgewählte Verkehrsunfallursachen der alkoholisierten Unfallverursacher 2018	17

Inhaltsverzeichnis

Zeitliche Verteilung der alkoholisierten Unfallverursacher 2018 nach Wochentagen und Bezirken (alt)

	Anlagen
Reinickendorf	1
Prenzlauer Berg	2
Pankow	3
Weißensee	4
Spandau	5
Charlottenburg	6
Wilmersdorf	7
Mitte	8
Tiergarten	9
Wedding	10
Schöneberg	11
Zehlendorf	12
Steglitz	13
Tempelhof	14
Neukölln	15
Kreuzberg	16
Friedrichshain	17
Hohenschönhausen	18
Marzahn	19
Lichtenberg	20
Treptow	21
Köpenick	22
Hellersdorf	23
Örtliche Häufigkeitsverteilung nach Abschnitten der Direktionen	
Dir 1	24
Dir 2	25
Dir 3	26
Dir 4	27
Dir 5	28
Dir 6	29

Tendenzen und Faktoren von Verkehrsunfällen unter Alkoholeinwirkung in Berlin 2018

In Berlin wurden im Jahr 2018 insgesamt 1.333 Verkehrsunfälle (- 5,12%) registriert, die im Zusammenhang mit alkoholischer Beeinflussung standen. Dies war ein Anteil von 0,92% an der Gesamtzahl der registrierten Verkehrsunfälle (VU).

Hierbei wurde bei 1.334 Verkehrsunfallbeteiligten (- 5,60%) die alkoholische Beeinflussung als unfallursächlich verzeichnet. Das heißt, dass der Unfallverursacher aufgrund des Alkoholkonsums nicht mehr in der Lage war, sein Handeln entsprechend der Straßenverkehrsordnung zu kontrollieren.

Die Folgen dieser Verkehrsunfälle waren 2 Verkehrstote (+/- 0 absolut), 142 Schwerverletzte (+ 16,39%) und 415 Leichtverletzte (+5,60%).
Somit waren in Berlin 2 Verkehrstote auf Alkoholgenuss und dessen Folgen zurückzuführen.

Bemerkenswert hierbei ist die Tatsache, dass mit ansteigenden Blutalkoholkonzentrationswerten (BAK-Werten) die Gefahr für den Unfallverursacher zunimmt, selbst körperliche Schäden zu erleiden.

Waren bei BAK-Werten bis zu 0,49 Promille von den Verunglückten 37% der Gruppe der Verursacher zuzuschreiben, erhöhte sich dieser Anteil bis auf ca. 73% bei BAK-Werten zwischen 2,5 und 3,0 Promille.

Der überwiegende Anteil der Verkehrsunfälle unter unfallursächlicher alkoholischer Beeinflussung wurde ohne Personenschäden, mit nur Sachschaden, registriert (65,64 %).

Gegenüber dem Vorjahr ist hier anzahlmäßig ein Rückgang zu verzeichnen (- 10,07%).

In diesem Zusammenhang steht auch die Betrachtung der Fälle, bei denen eine Straftat i.S.d. § 142 StGB (unerlaubtes Entfernen vom Unfallort) begangen wurde.

Je geringer die Unfallfolgen bei diesen Verkehrsunfällen, desto höher war die Anzahl der „Unfallfluchten“ (2018: 42,18%; 2017: 42,60%; 2016: 41,48%; 2015: 41,54%; 2014: 43,45%; 2013: 41,24%; 2012: 41,16%; 2011: 43,64%; 2010: 41,89%; 2009: 44,0%; 2008: 41,56%; 2007: 43,37%; 2006: 42,78%; 2005: 35,07%; 2004: 35,84%; 2003: 35,41%; 2002: 33,92%; 2001: 34,20%; 2000: 33,98%).

Insgesamt lag der Anteil der §142 StGB-Fälle bei 29,09% (2017: 30,99%; 2016: 29,09%; 2015: 28,65%; 2014: 29,49%; 2013: 28,78%; 2012: 28,59%; 2011: 29,03%; 2010: 30,65%; 2009: 30,94%; 2008: 27,91%; 2007: 29,75%; 2006: 29,82%; 2005: 24,96%; 2004: 25,77%; 2003: 25,46%; 2002: 25,08%; 2001: 25,65%; 2000: 25,84%) aller Unfälle mit unfallursächlichem Alkohol.

Zeitliche Gliederung der Verursacher mit Alkohol als Unfallursache

Durchschnittlich wurden je Monat 111 Verursacher (Vu) (2017: 117 Vu; 2016: 110 Vu; 2015: 104 Vu; 2014: 111 Vu; 2013: 118 Vu; 2012: 130 Vu; 2011: 128 Vu; 2010: 128 Vu; 2009: 144 Vu; 2008: 163Vu; 2007: 167 Vu; 2006: 154 Vu; 2005: 154 Vu; 2004: 163 Vu; 2003: 180 Vu; 2002: 196 Vu; 2001: 204 Vu; 2000: 238 Vu) mit unfallursächlichem Alkohol registriert.

Dabei differierte die Anzahl zwischen 89 im Monat Januar und 137 im Monat Dezember. Erkennbar ist ein nahezu gleich bleibendes Niveau der Anzahl der Verursacher, wobei das zweite Halbjahr ein erhöhtes Potential aufwies. Die Monate April bis September zeigten eine erneute Zunahme der Verkehrsunfallverursacher bei den Radfahrern. Spitzenmonate waren mit jeweils 32 alkoholisierten Unfallverursacher der Mai und mit 30 Unfallverursacher der Juli.

Pkw-Führer verzeichnen ganzjährig das höchste Verursacheraufkommen. Die Spitzenwerte hier lagen in den Monaten November und Dezember.

Motorisierte Zweiräder hingegen wiesen dies bezüglich keine klassische Fahrzeit (April bis Oktober) auf. Die Monate Juni und Juli brachte lediglich leichte Erhöhungen von 9 Vu bzw. 6 Vu bei dieser Verkehrsteilnehmergruppe.

Tageszeitlich gesehen, ereignete sich die überwiegende Anzahl der Verkehrsunfälle mit unfallursächlichem Alkohol zwischen 20:00 und 5:59 Uhr (2018: 57,95%; 2017: 63,15%; 2016: 60,36%; 2015: 57,87%; 2014: 59,28%; 2013: 62,14%; 2012: 59,81%; 2011: 60,79%; 2010: 59,56%; 2009: 59,34%; 2008: 60,02%; 2007: 59,9%; 2006: 63,32%; 2005: 62,05%; 2004: 59,03%; 2003: 61,48%; 2002: 57,72%; 2001: 57,43%; 2000: 58,74%).

Die Nächte vom Freitag zum Sonnabend und Sonnabend zum Sonntag waren am stärksten mit diesen Verkehrsunfällen belastet. Die Wochenendtage wiesen eine doppelte VU -Belastung als die Werkstage Montag bis Mittwoch auf. Die Stunden nach Mitternacht bis 6 Uhr bilden am Sonnabend als auch am Sonntag die Spitzenzeiten.

Territorial ergaben sich starke Unterschiede, die eine genaue ortsbezogene zeitliche Betrachtung notwendig machen.

Örtliche Verteilung der Verursacher mit Alkohol als Unfallursache

Die örtliche Verteilung der Verursacher mit unfallursächlichem Alkohol wies starke Differenzen zwischen den einzelnen Bezirken (alt) auf. Spitzenwerte mit 104 in Charlottenburg, 93 in Neukölln und je 83 in Mitte und Reinickendorf stehen Werten von 24 in Weißensee , 27 in Hohenschönhausen und 29 in Zehlendorf gegenüber.

Erheblich steigende Tendenzen konnten in Charlottenburg, Mitte und Friedrichshain registriert werden.

Dagegen gab es in Reinickendorf, Schöneberg und Kreuzberg einen nicht unerheblichen Rückgang!

Alkoholisierte Verkehrsunfallverursacher

Wie auch bei der allgemeinen Verkehrsunfalllage nahmen die Führer von Pkw mit einem Anteil von 73,39% die größte Gruppe von alkoholisierten Unfallverursachern ein.

Radfahrer (15,07%) und Fußgänger (4,42%) verzeichneten hierbei geringere Anteile.

Bemerkenswert ist der nicht gerade zu vernachlässigende Anteil der Führer von Lastkraftwagen (3,97%).

Motorisierte Zweiradfahrer, ob als Krad (0,52%) oder Moped-Fahrer (2,47%), traten kaum in Erscheinung.

Mit einem Anteil von 0,15% waren die sonstigen Verkehrsbeteiligungsarten von untergeordneter Bedeutung.

Trotz der allgemein bekannten Grenzwerte und deren Bedeutung für eine strafrelevante Ahndung des Fahrens unter Alkoholeinfluss, lagen die Promillewerte deutlich über diesen Grenzen und können somit nicht mehr als Versehen bezeichnet werden.

Die steigende Alkoholkonzentration im Blut führt zum Absinken der Reaktionsfähigkeit und somit zu einem steigenden Unfallrisiko.

Die Verursacher, die über dem strafrechtlich relevanten Wert von 1,1 Promille lagen, zeigten dies deutlich (68,29%).

Unfallursächlicher Alkohol mit einer Konzentration von unter 0,5 Promille trat in Berlin mit einem Anteil von 10,87% in Erscheinung.

Unumstritten ist hierbei aber die Tatsache, dass es eine erhebliche Dunkelziffer gerade in diesem Bereich gibt. Auch hier steht der allgemeine Trend der Fälle i.S.d. § 142 StGB im kausalen Zusammenhang.

Eine weitere Betrachtungsweise von Unfallverursachern ist die nach Altersgruppen und Geschlecht, die sich gerade bei alkoholisierten Unfallverursachern anbietet.

In der geschlechtsspezifischen Untergliederung dominierte nach wie vor das männliche Geschlecht mit einem Anteil von 80,21%.

Ob vernunftbezogene Aspekte diese starke Differenz verursachten, lässt sich aus dem vorhandenen Datenmaterial nicht nachvollziehen, ebenso wenig wie die Aussage, dass Frauen rücksichtsvoller und verantwortungsbewusster fahren.

Tatsache ist, dass die letzten Jahre auch hier Veränderungen mit sich brachten.

Bei den weiblichen Verursachern ist der starke Anteil der Altersgruppe der 31- bis 40-Jährigen mit 23% bemerkenswert. Dagegen hatten die Altersgruppe zwischen 31- bis 50-Jährigen bei den Männern mit jeweils 22% nahe zu gleichen Anteile.

Beiden Geschlechtern ist dann wieder gemeinsam, dass die Altersgruppe der unter 20-Jährigen bei den Frauen mit 1% und bei den Männern mit 4% äußerst gering ausfällt. Dies gilt auch für die Altersgruppen der über 60-Jährigen mit Anteilen von 12% bei den Männern und 17% bei den Frauen.

Unfallursachen alkoholierter Unfallverursacher

Alkohol ist bekanntlich eine den Körper und seine Reaktionsfähigkeit beeinflussende Komponente. Er kann daher niemals als alleinige Unfallursache stehen. Durch die alkoholische Beeinflussung erhöht sich die Risikobereitschaft für riskante Fahrmanöver. Aber auch das Einschätzungsvermögen von bestimmten Verkehrssituationen, wie gefahrene Geschwindigkeiten anderer Verkehrsteilnehmer bzw. der Abstand zu ihnen, lässt mit steigender Alkoholkonzentration nach.

Dementsprechend gestalten sich auch die registrierten Unfallursachen.

Mit einem großen Abstand vor allen anderen Unfallursachen rangiert der „ungenügende Sicherheitsabstand“ zu vorausfahrenden Fahrzeugen, zu verkehrsbedingt haltenden Fahrzeugen und zum „ruhenden Verkehr“ in 531 Fällen (- 4,15%).

Risikobereitschaft und Geschwindigkeit sind auch hierbei eine gefährliche Paarung, in 334 Fällen wird dies sichtbar (- 3,75%).

Deutlich geringer, aber bei weitem nicht gefahrloser, war das falsche Verhalten beim Abbiegen (100 mal; - 9,91%) und das Wenden bzw. Rückwärtsfahren (153 mal; - 6,71%).

Bei den Fußgängern unter Alkoholeinwirkung stand das Überschreiten der Fahrbahn ohne Regelungsmerkmale an sonstigen Stellen (34 mal; - 5,56%) im Vordergrund, gefolgt von der Missachtung des roten Wechsellichtzeichens für Fußgänger im Bereich von Fußgängerfurten (7 mal; - 12,50%).

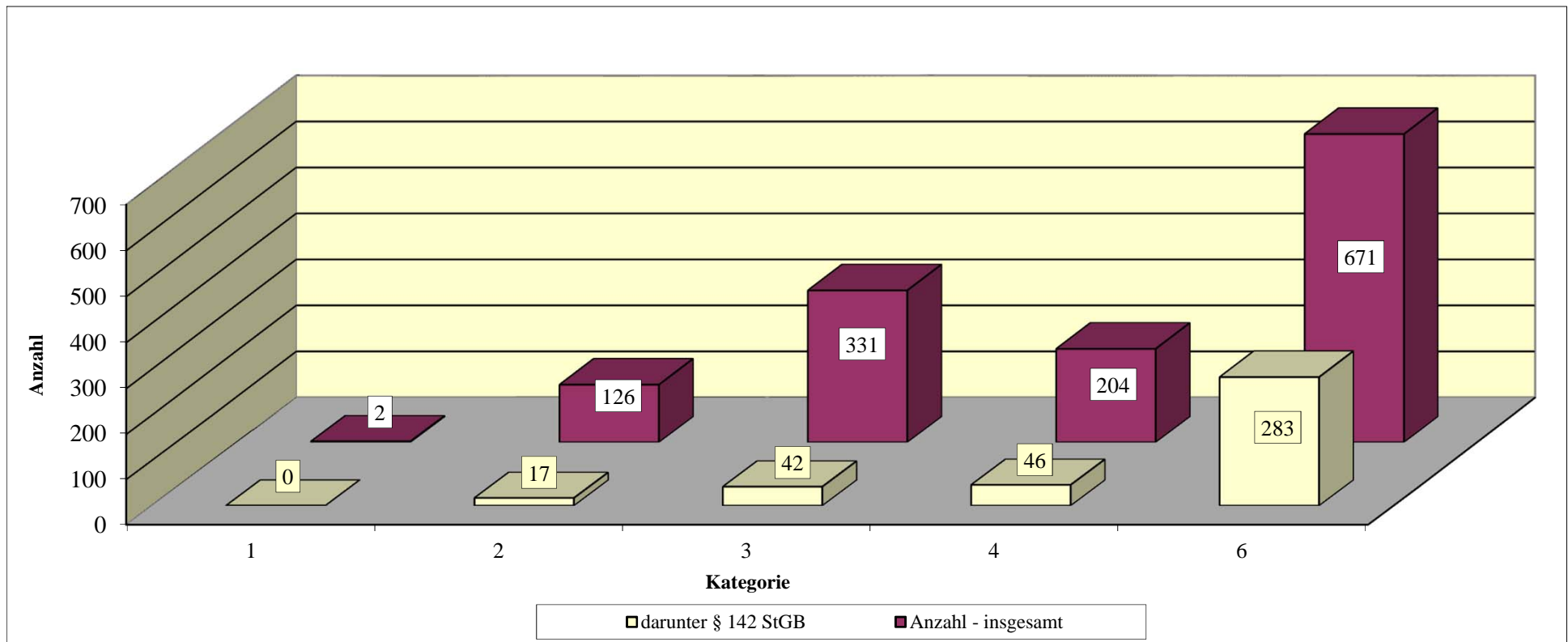
Egal was es ist, Wein, Bier oder stärkere alkoholische Getränke, die Menge macht es.

Ob als Fahrzeugführer oder Fußgänger, Blutalkoholkonzentrationen beeinflussen alle Verkehrsteilnehmer. Um das Gläschen in Ehren genießen zu können, bedarf es schon der Überlegung, ob man im Anschluss noch aktiv am Straßenverkehr teilnimmt.

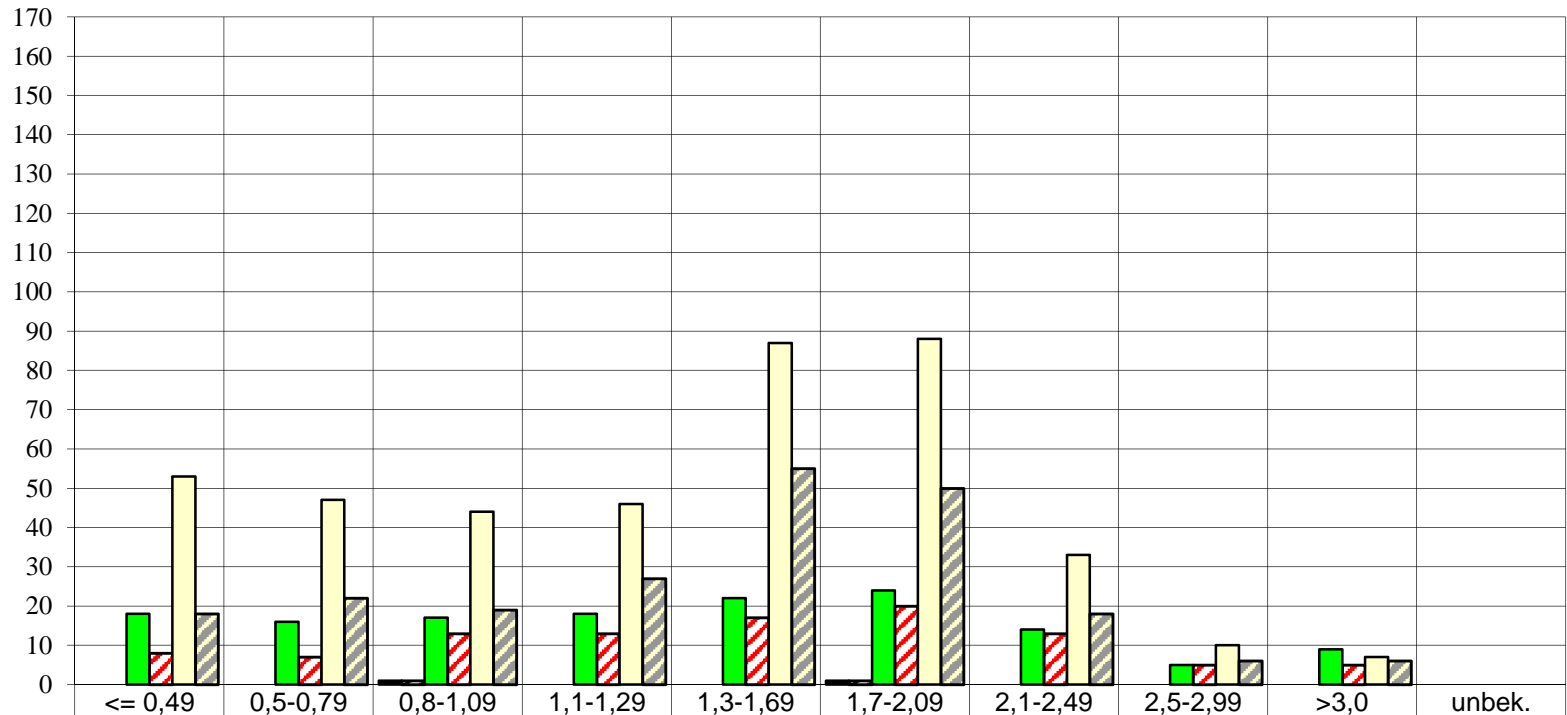
Anzahl der alkoholisierten Unfallverursacher nach VU-Kategorien und darunter nach §142 StGB

2018

Unfallkategorien	1 VU mit Toten	2 VU mit Schwerverletzten	3 VU mit Leichtverletzten	4 VU mit schwerwiegendem Sachschaden	6 VU mit sonstigem Sachschaden unter Alkoholeinwirkung	Insgesamt
Anzahl - insgesamt	2	126	331	204	671	1334
darunter § 142 StGB	0	17	42	46	283	388
Anteil an Kategorie	0,00%	13,49%	12,69%	22,55%	42,18%	29,09%



**Personenschäden verursacht durch alkoholisierte Unfallverursacher
nach Höhe der BAK-Werte
2018**

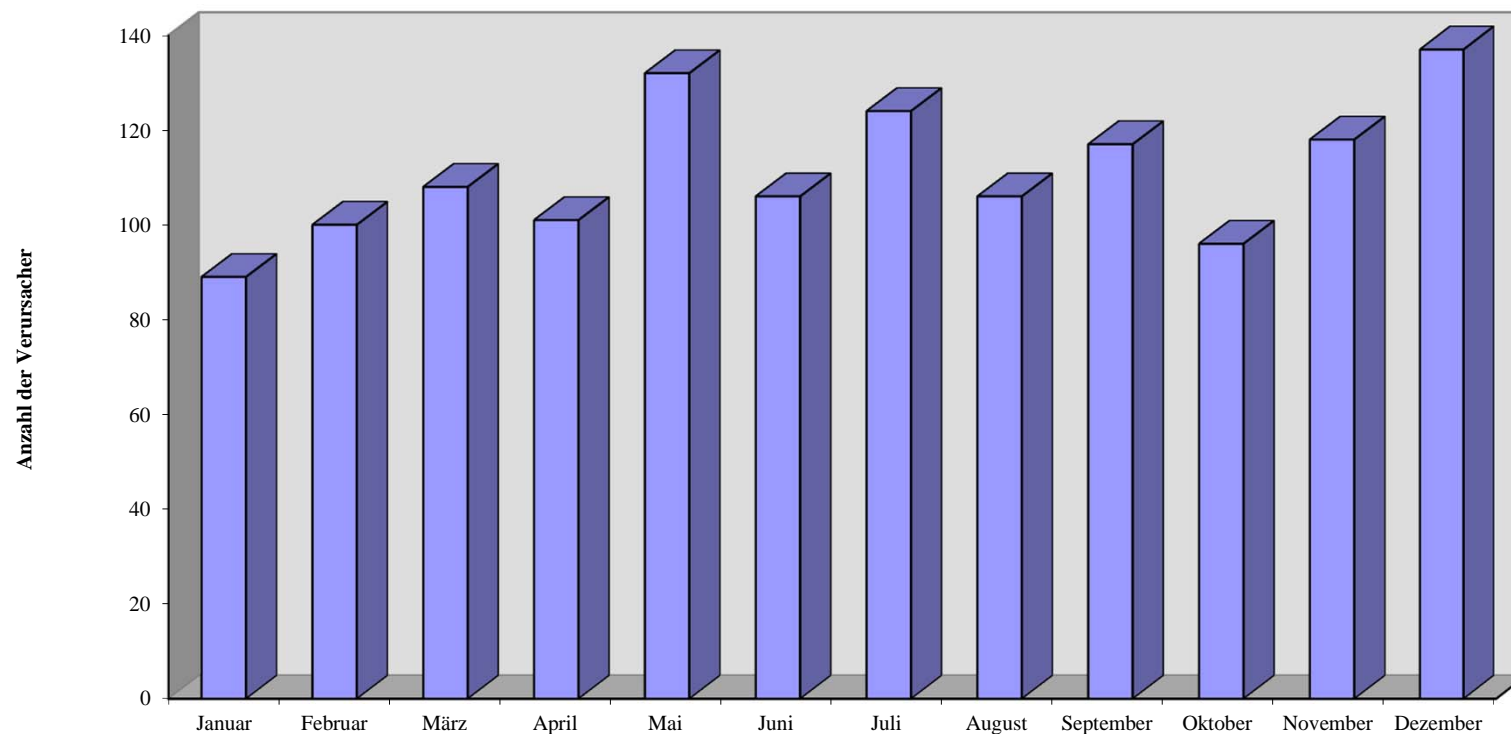


	<= 0,49	0,5-0,79	0,8-1,09	1,1-1,29	1,3-1,69	1,7-2,09	2,1-2,49	2,5-2,99	>3,0	unbek.
■ Tote-insgesamt	0	0	1	0	0	1	0	0	0	0
▣ Verursacher - Tote	0	0	1	0	0	1	0	0	0	0
■ Schwerverletzte - insgesamt	18	16	17	18	22	24	14	5	9	0
▣ Verursacher - SV	8	7	13	13	17	20	13	5	5	0
■ Leichtverletzte - insgesamt	53	47	44	46	87	88	33	10	7	0
▣ Verursacher - LV	18	22	19	27	55	50	18	6	6	0

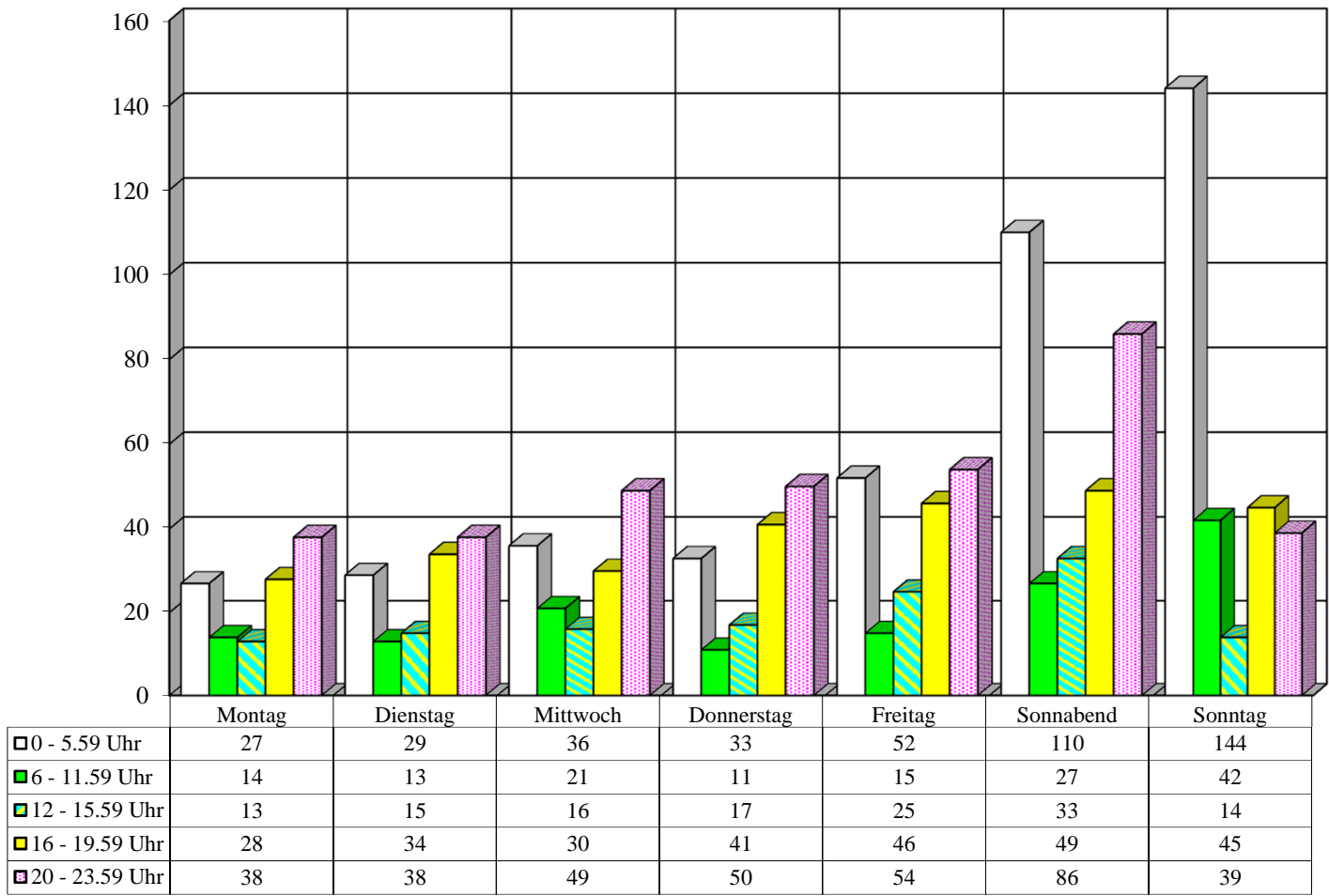
Alkoholisierter Unfallverursacher nach Monaten 2018

Monate	Januar	Februar	März	April	Mai	Juni	Juli	August	September	Oktober	November	Dezember	Insgesamt
Anzahl	89	100	108	101	132	106	124	106	117	96	118	137	1334

Anzahl alkoholierter Unfallverursacher 2018 nach Monaten

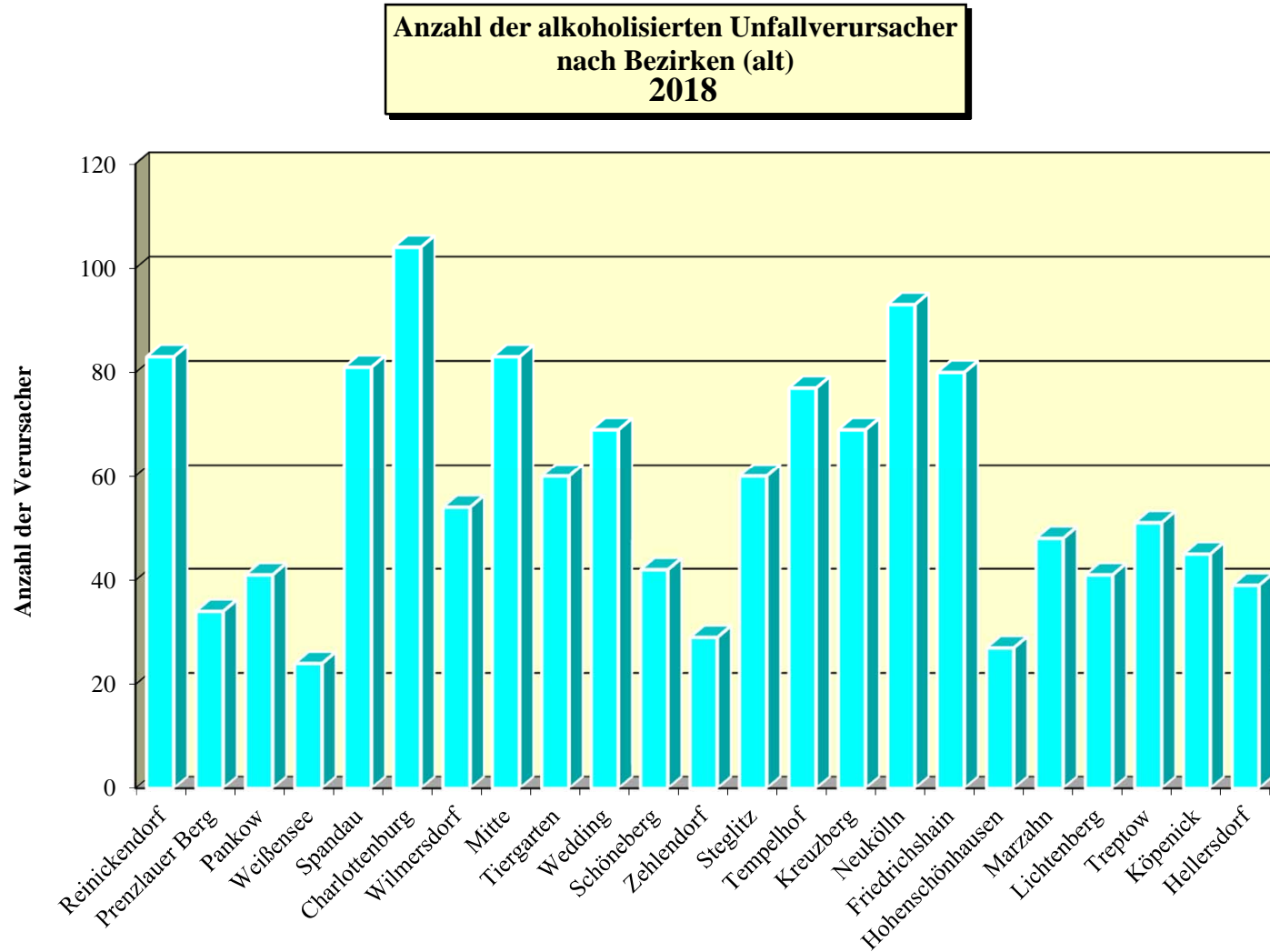


**Alkoholisierter Unfallverursacher
nach
Wochentagen und Tageszeit
2018**



Alkoholisierter Unfallverursacher in Bezirken (alt) 2018 nach Monaten

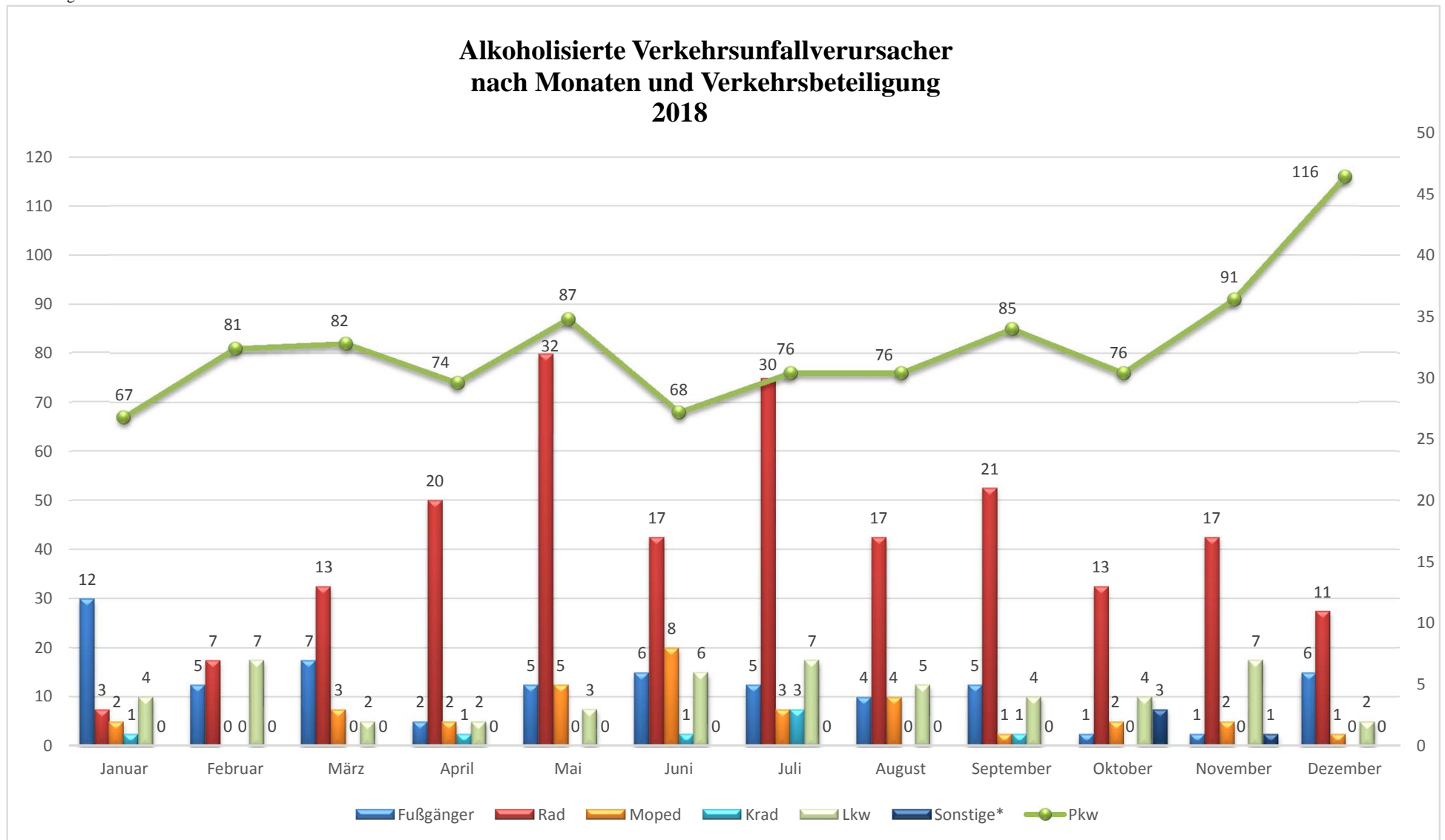
Monate/ Bezirke (alt)	Januar	Februar	März	April	Mai	Juni	Juli	August	September	Oktober	November	Dezember	Insgesamt
Reinickendorf	4	9	3	6	13	10	7	5	5	4	10	7	83
Prenzlauer Berg	3	5	3	4	1	3	2	3	3	1	4	2	34
Pankow	4	3	1	2	1	1	5	3	5	3	3	10	41
Weißensee	1	0	0	2	4	3	2	3	2	2	0	5	24
Spandau	5	7	8	10	10	9	4	2	3	7	6	10	81
Charlottenburg	12	9	10	10	5	6	7	7	12	7	7	12	104
Wilmersdorf	1	6	6	5	3	4	4	6	2	6	6	5	54
Mitte	6	4	4	9	5	7	5	7	11	11	10	4	83
Tiergarten	2	3	6	4	7	5	8	2	7	3	6	7	60
Wedding	6	3	10	10	8	6	11	4	5	0	3	3	69
Schöneberg	1	2	1	1	6	5	7	4	3	3	5	4	42
Zehlendorf	1	2	1	0	3	4	3	1	0	1	5	8	29
Steglitz	2	8	6	5	7	3	6	5	8	4	4	2	60
Tempelhof	9	4	6	4	11	7	2	3	4	11	7	9	77
Kreuzberg	7	4	9	4	6	3	4	10	5	4	9	4	69
Neukölln	5	3	5	11	11	3	9	5	11	7	10	13	93
Friedrichshain	5	3	4	3	9	7	10	11	4	5	9	10	80
Hohenschönhausen	0	0	2	4	2	3	7	1	3	1	2	2	27
Marzahn	7	6	4	1	3	2	1	8	8	3	2	3	48
Lichtenberg	3	3	4	1	4	2	5	7	2	4	3	3	41
Treptow	1	6	6	1	7	5	6	2	7	3	2	5	51
Köpenick	3	5	4	4	4	6	4	3	4	5	1	2	45
Hellersdorf	1	5	5	0	2	2	5	4	3	1	4	7	39
Berlin	89	100	108	101	132	106	124	106	117	96	118	137	1334



Alkoholisierter Unfallverursacher 2018 nach Art der Verkehrsbeteiligung

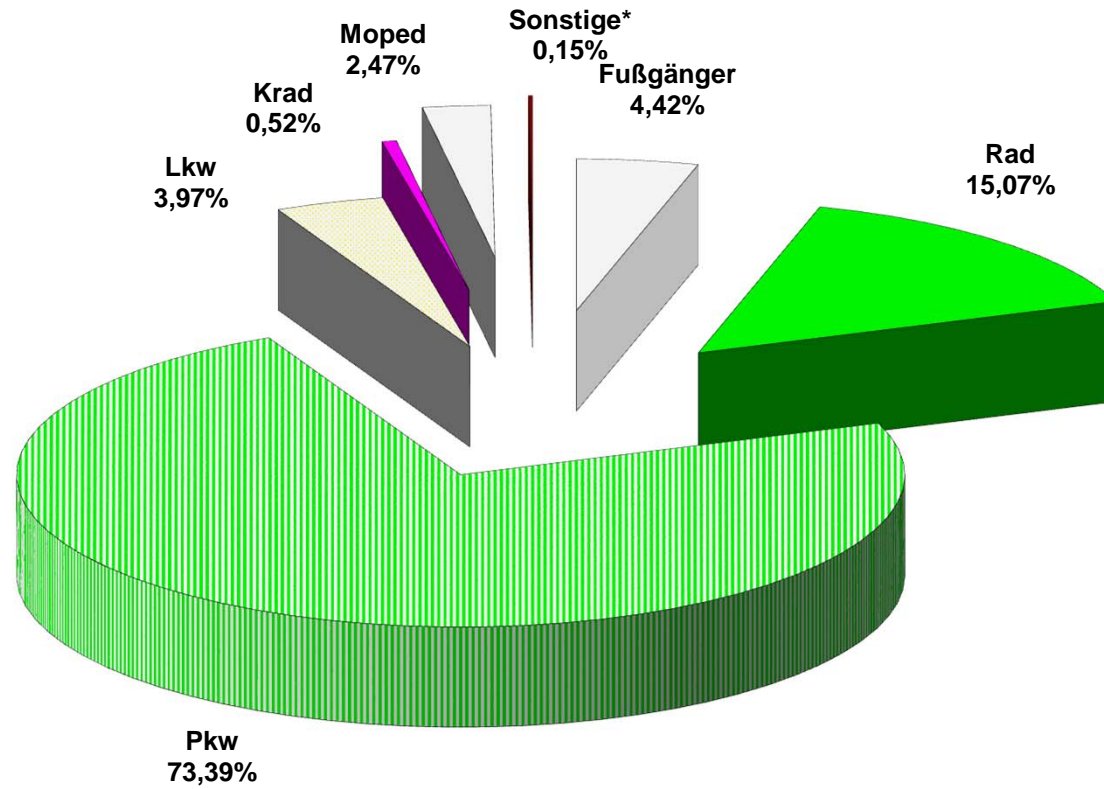
Verkehrsbeteiligung / Monate	Fußgänger	Rad	Pkw	Lkw	Krad	Moped	Sonstige*
Januar	12	3	67	4	1	2	0
Februar	5	7	81	7	0	0	0
März	7	13	82	2	0	3	1
April	2	20	74	2	1	2	0
Mai	5	32	87	3	0	5	0
Juni	6	17	68	6	1	8	0
Juli	5	30	76	7	3	3	0
August	4	17	76	5	0	4	0
September	5	21	85	4	1	1	0
Oktober	1	13	76	4	0	2	0
November	1	17	91	7	0	2	0
Dezember	6	11	116	2	0	1	1
insgesamt	59	201	979	53	7	33	2

* alle nicht aufgeführten Verkehrsbeteiligungsarten

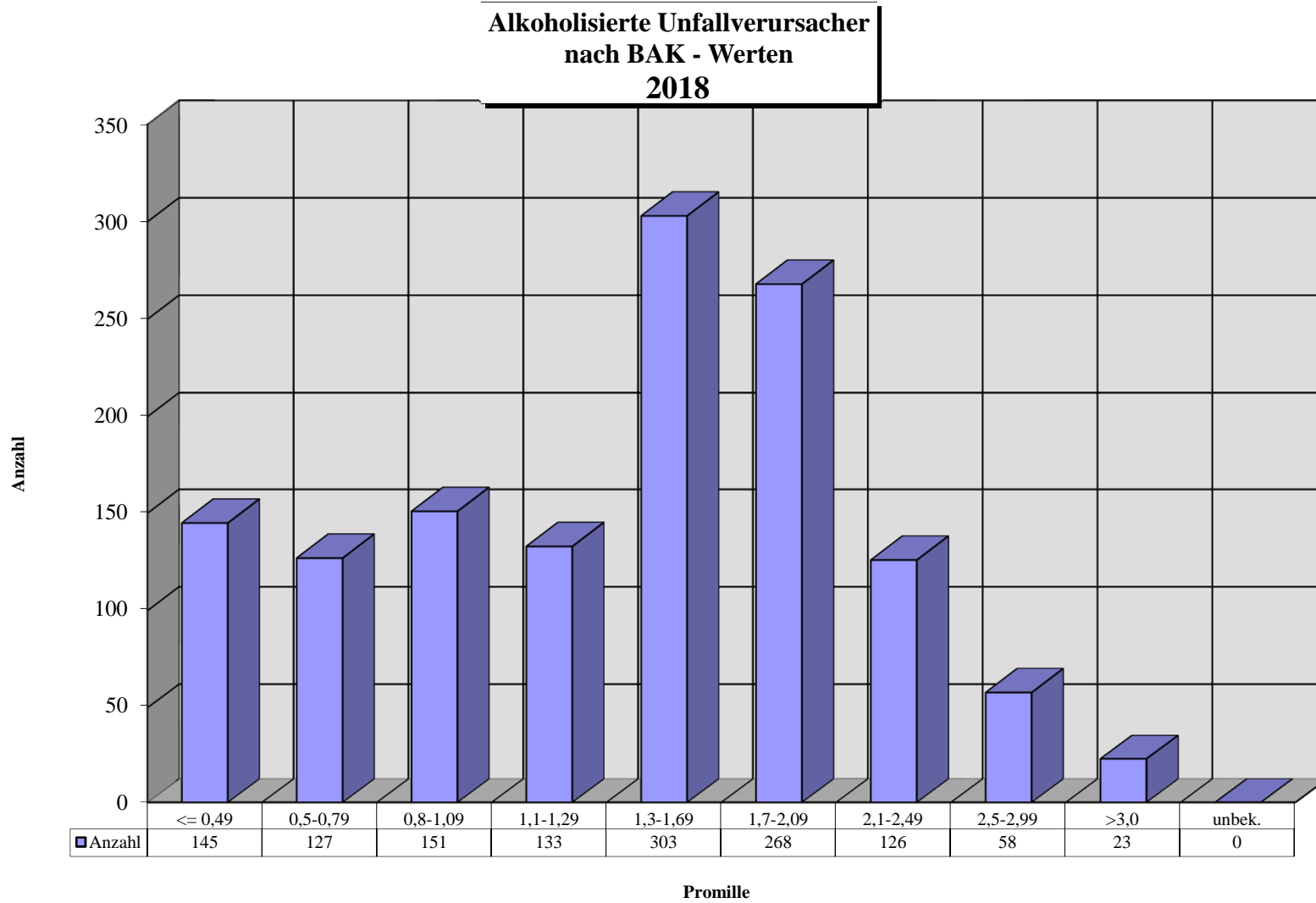


* alle nicht aufgeführten Verkehrsbeteiligungsarten

**Aufteilung der alkoholisierten Unfallverursacher
nach Art der Verkehrsbeteiligung
2018**

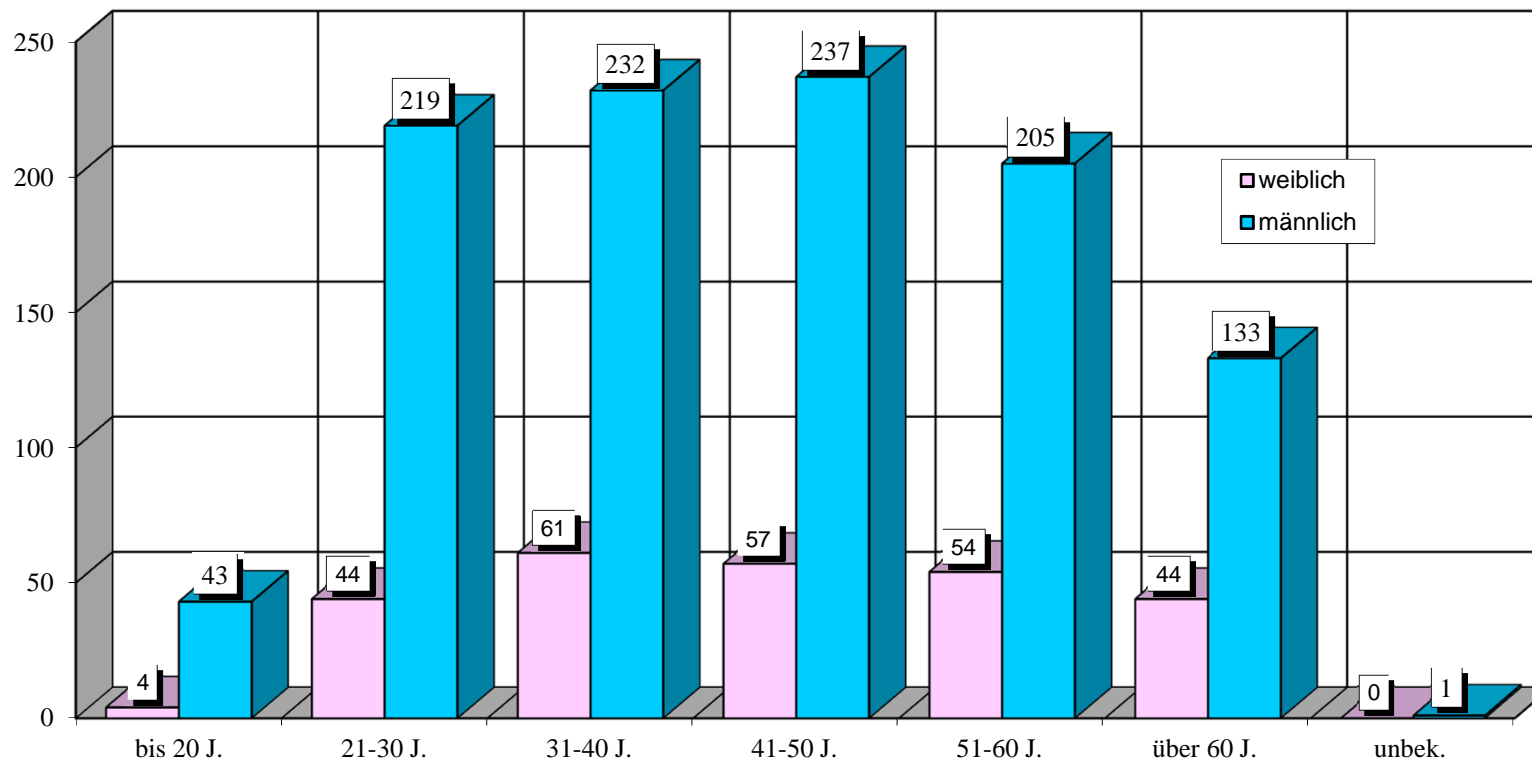


* alle nicht aufgeführten Verkehrsbeteiligungsarten

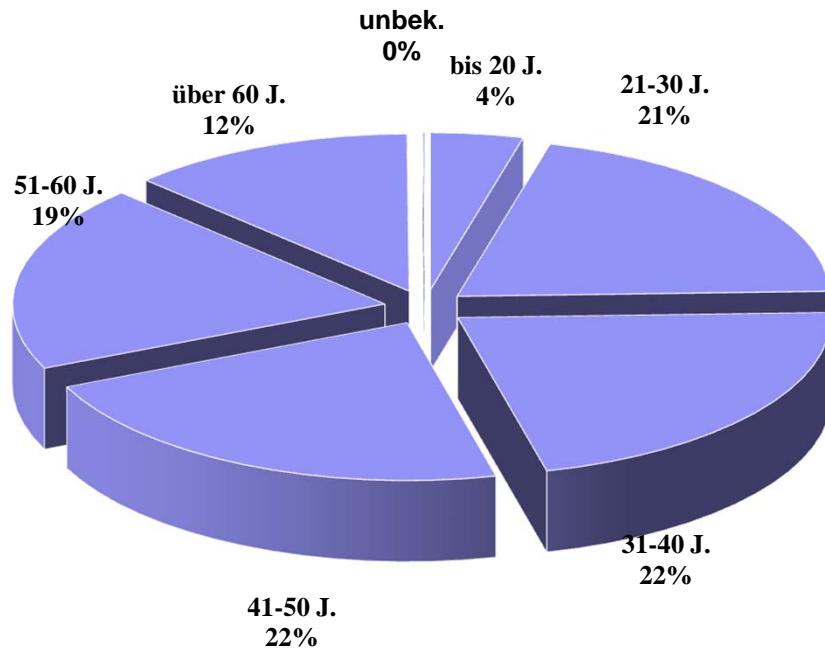


Alkoholisierter Unfallverursacher 2018 nach Altersgruppen und Geschlecht

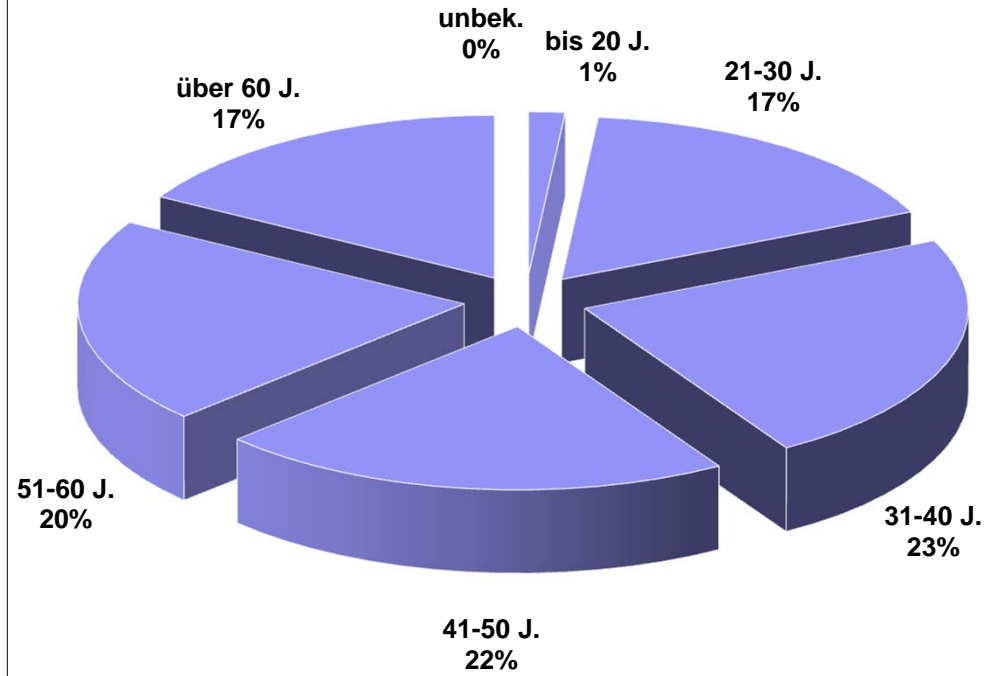
Alter	bis 20 J.	21-30 J.	31-40 J.	41-50 J.	51-60 J.	über 60 J.	unbek.	Insgesamt
männlich	43	219	232	237	205	133	1	1070
weiblich	4	44	61	57	54	44	0	264
insgesamt	47	263	293	294	259	177	1	1334



**Anteilsübersicht
der männlichen Unfallverursacher
2018**

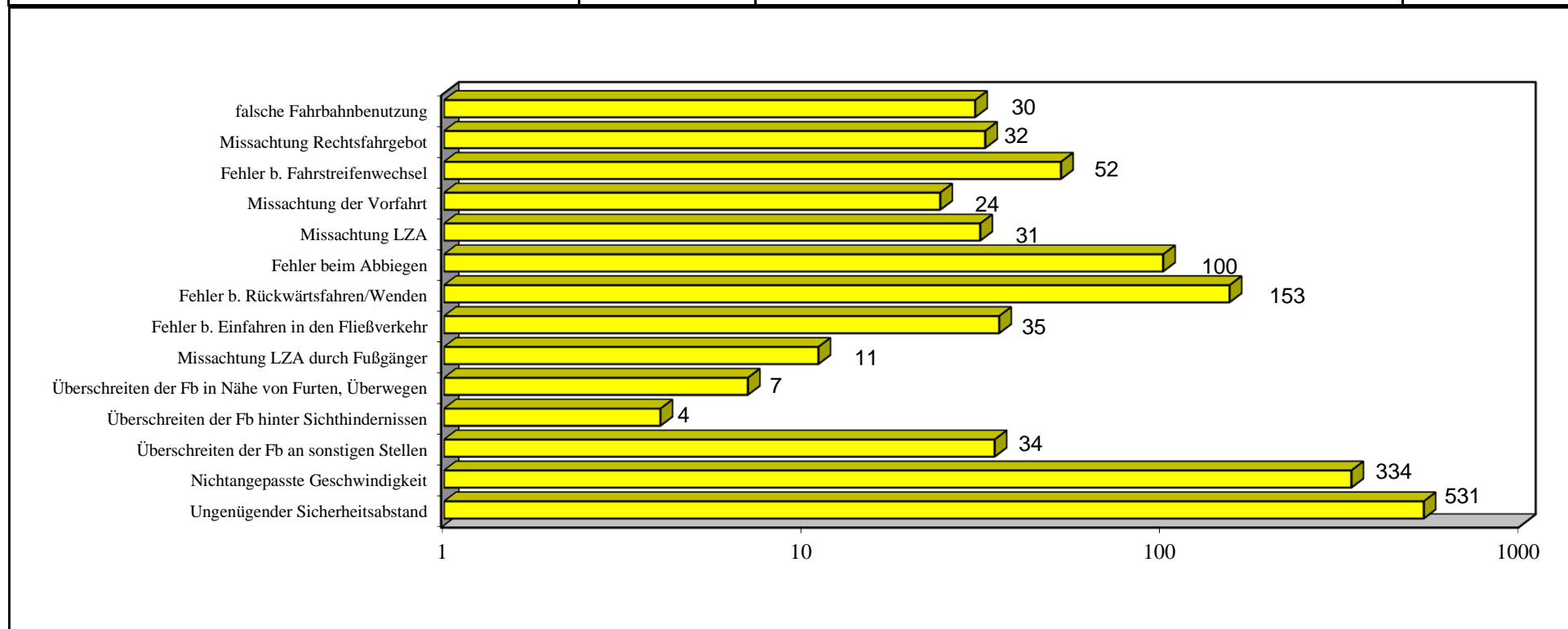


**Anteilsübersicht
der weiblichen Unfallverursacher
2018**

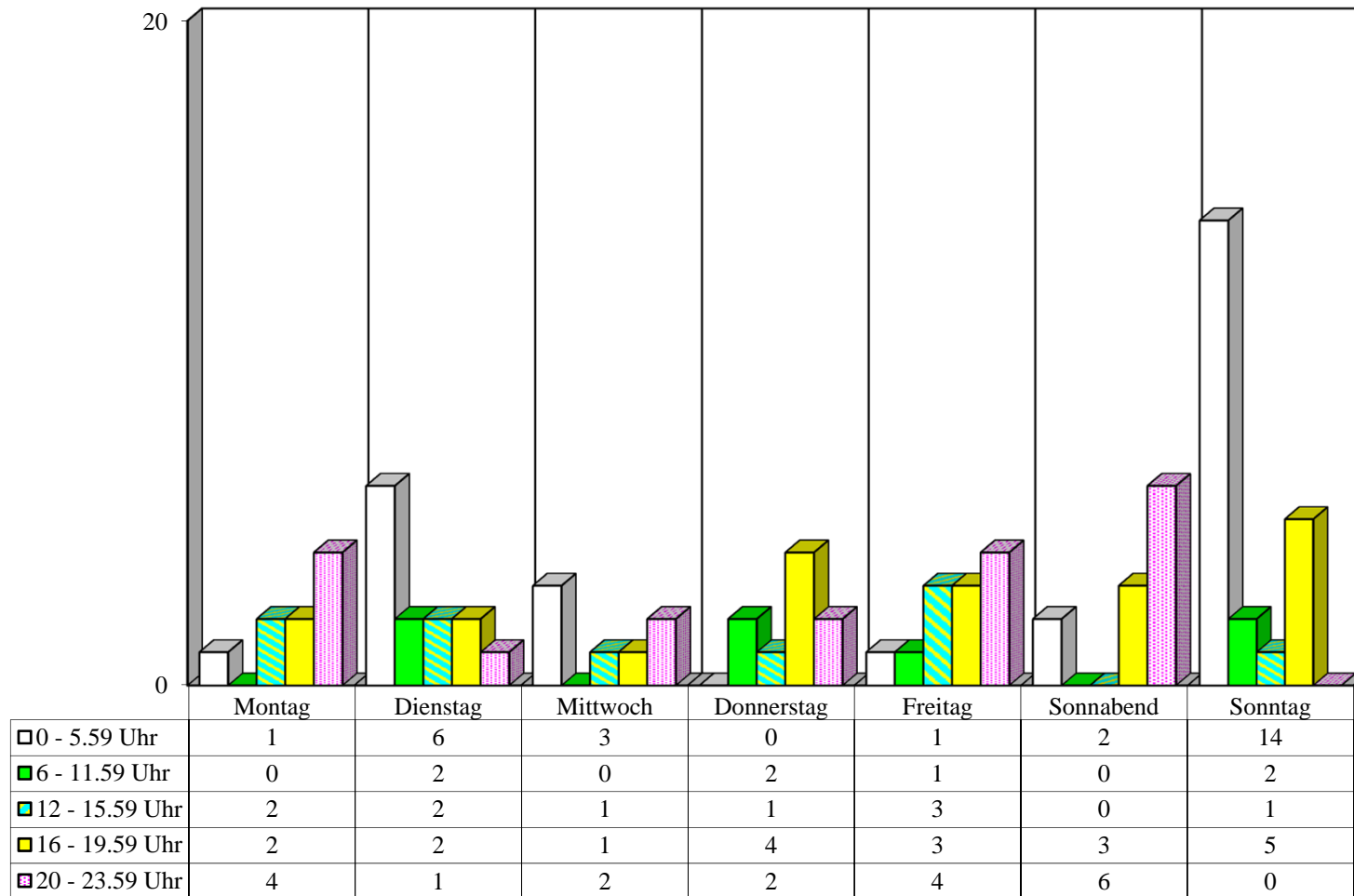


Ausgewählte Verkehrsunfallursachen der alkoholisierten Unfallverursacher 2018

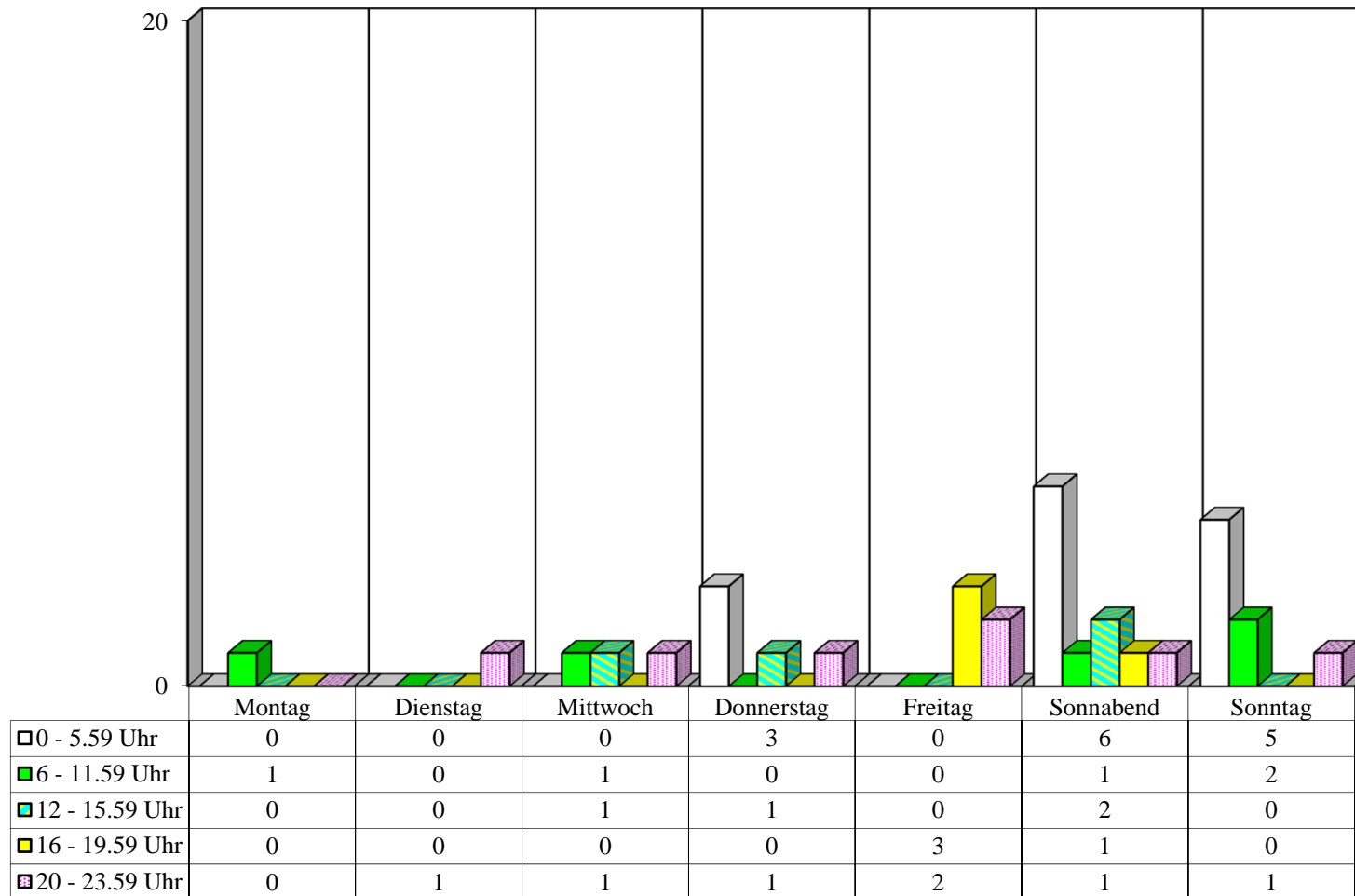
Ursachen	Anzahl	Ursachen	Anzahl
falsche Fahrbahnbenutzung	30	Missachtung LZA durch Fußgänger	11
Missachtung Rechtsfahrgebot	32	Überschreiten der Fb in Nähe von Furten, Überwegen	7
Fehler b. Fahrstreifenwechsel	52	Überschreiten der Fb hinter Sichthindernissen	4
Missachtung der Vorfahrt	24	Überschreiten der Fb an sonstigen Stellen	34
Missachtung LZA	31		
Fehler beim Abbiegen	100	Nichtangepasste Geschwindigkeit	334
Fehler b. Rückwärtsfahren/Wenden	153	Ungenügender Sicherheitsabstand	531
Fehler b. Einfahren in den Fließverkehr	35		



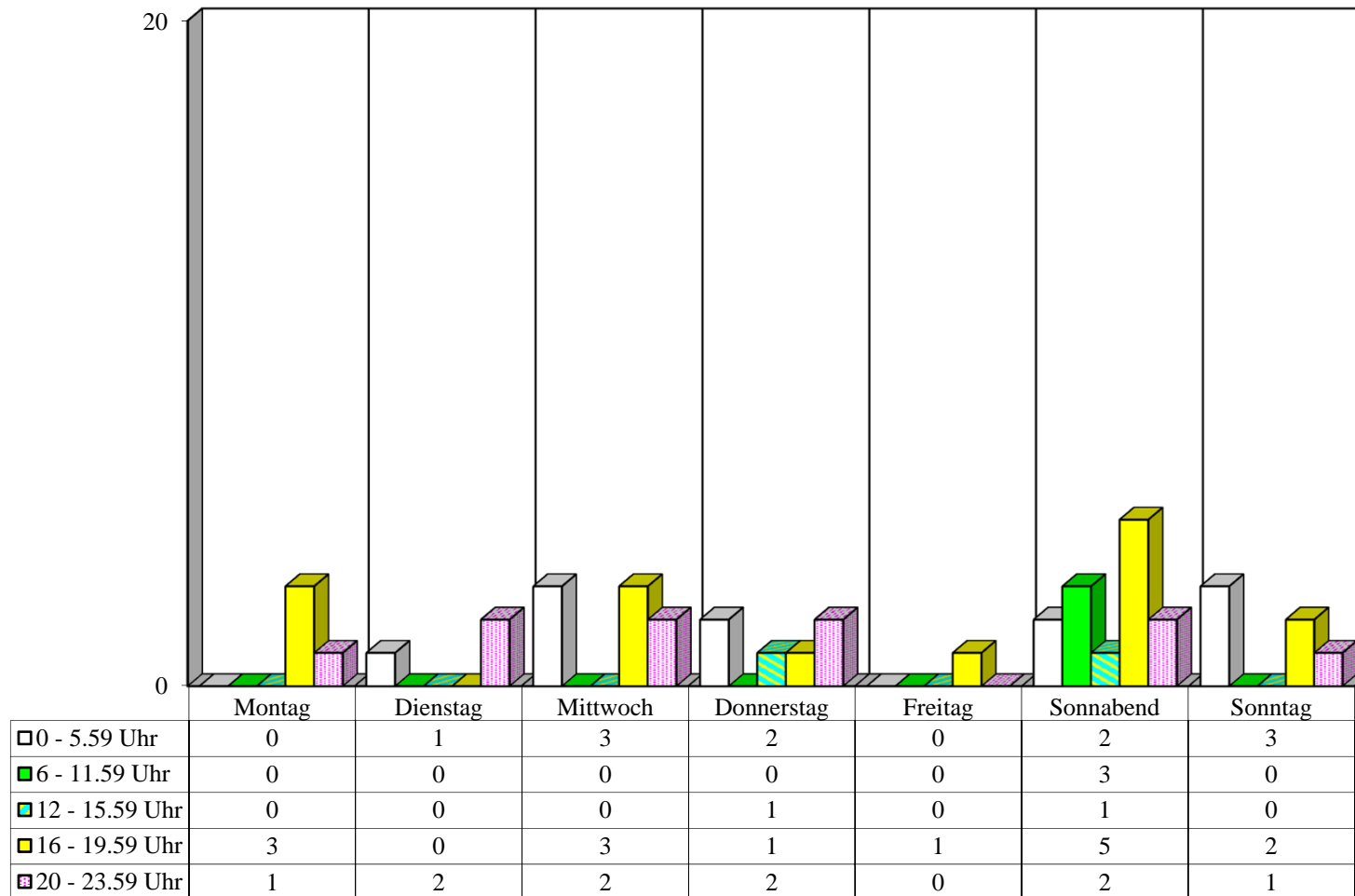
**Zeitliche Verteilung der alkoholisierten Unfallverursacher 2018
nach Wochentagen in
Reinickendorf**



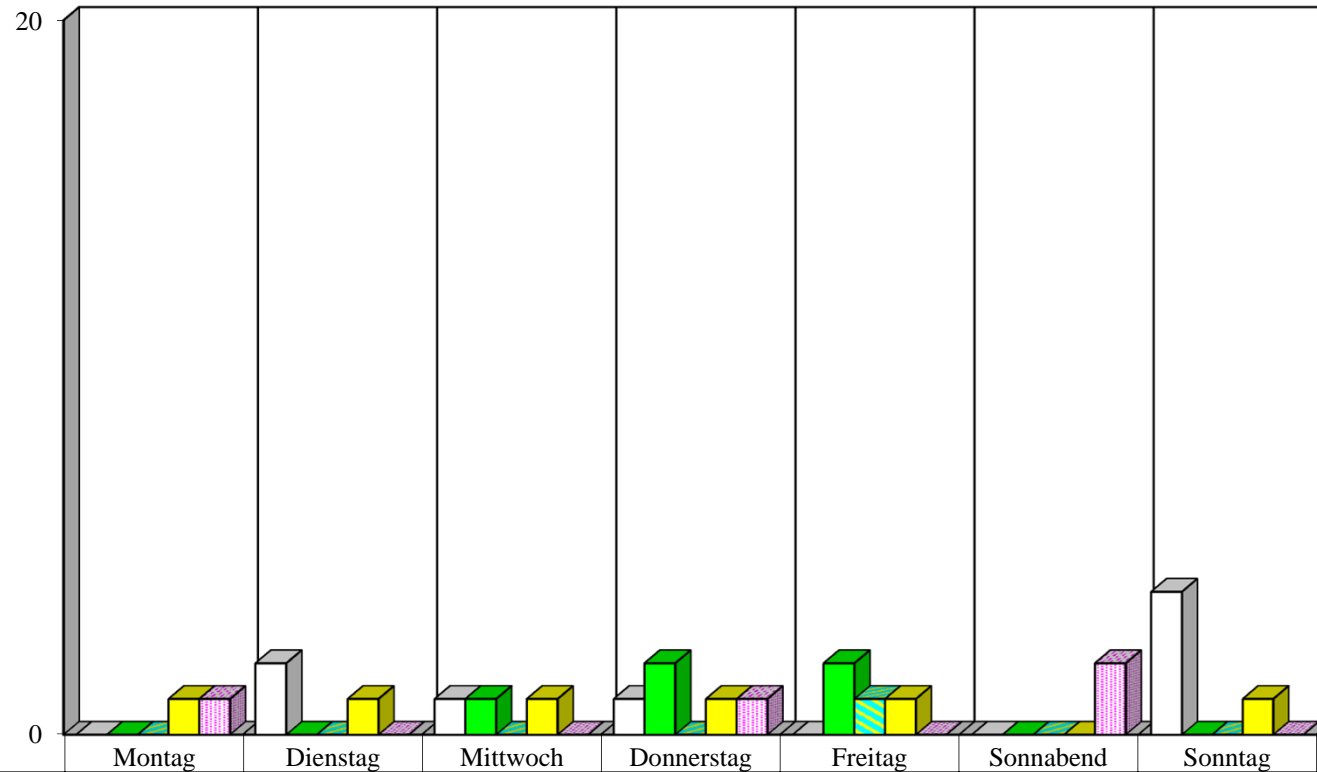
**Zeitliche Verteilung der alkoholisierten Unfallverursacher 2018
nach Wochentagen in
Prenzlauer Berg**



**Zeitliche Verteilung der alkoholisierten Unfallverursacher 2018
nach Wochentagen in
Pankow**

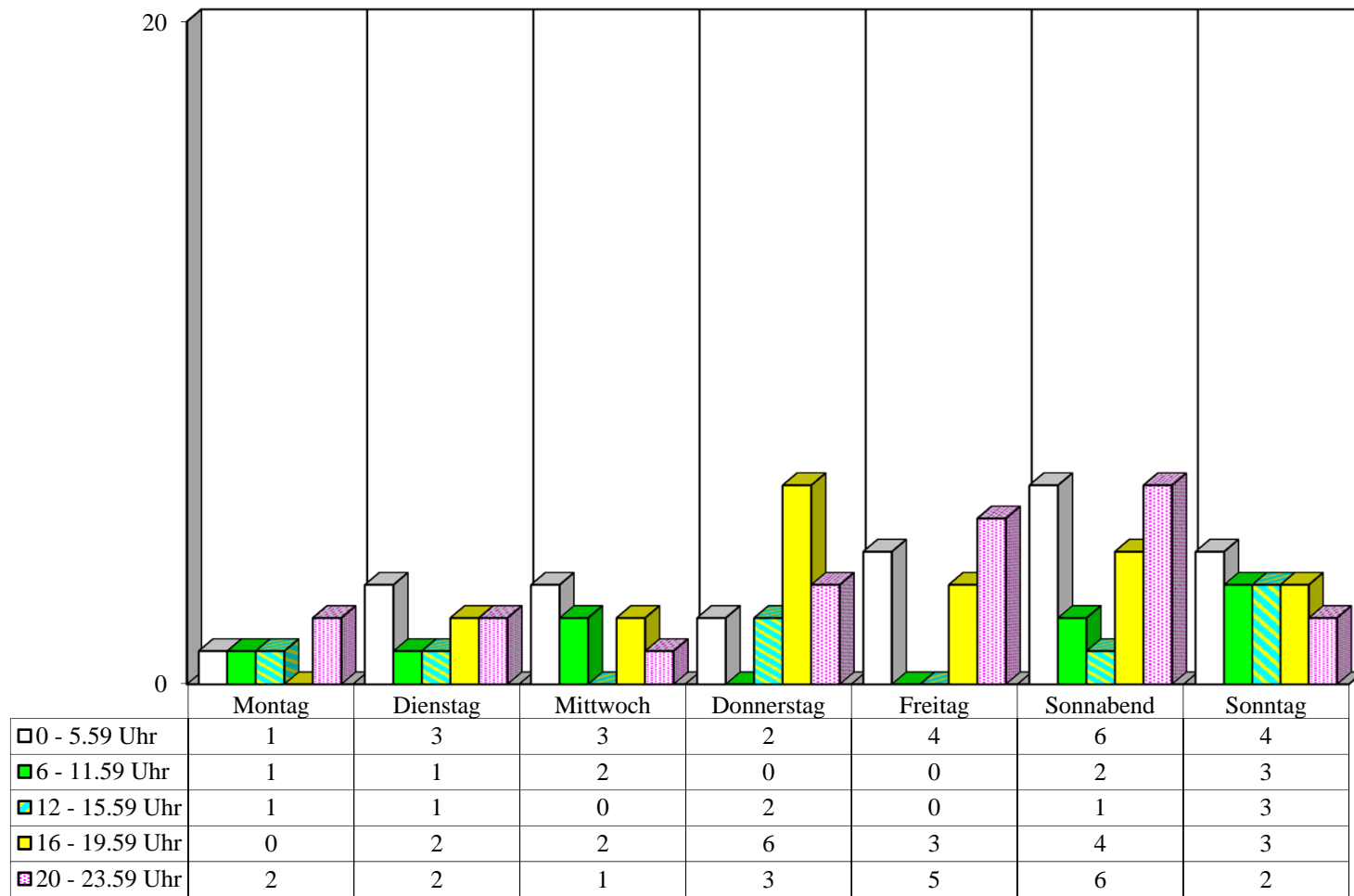


**Zeitliche Verteilung der alkoholisierten Unfallverursacher 2018
nach Wochentagen in
Weißensee**

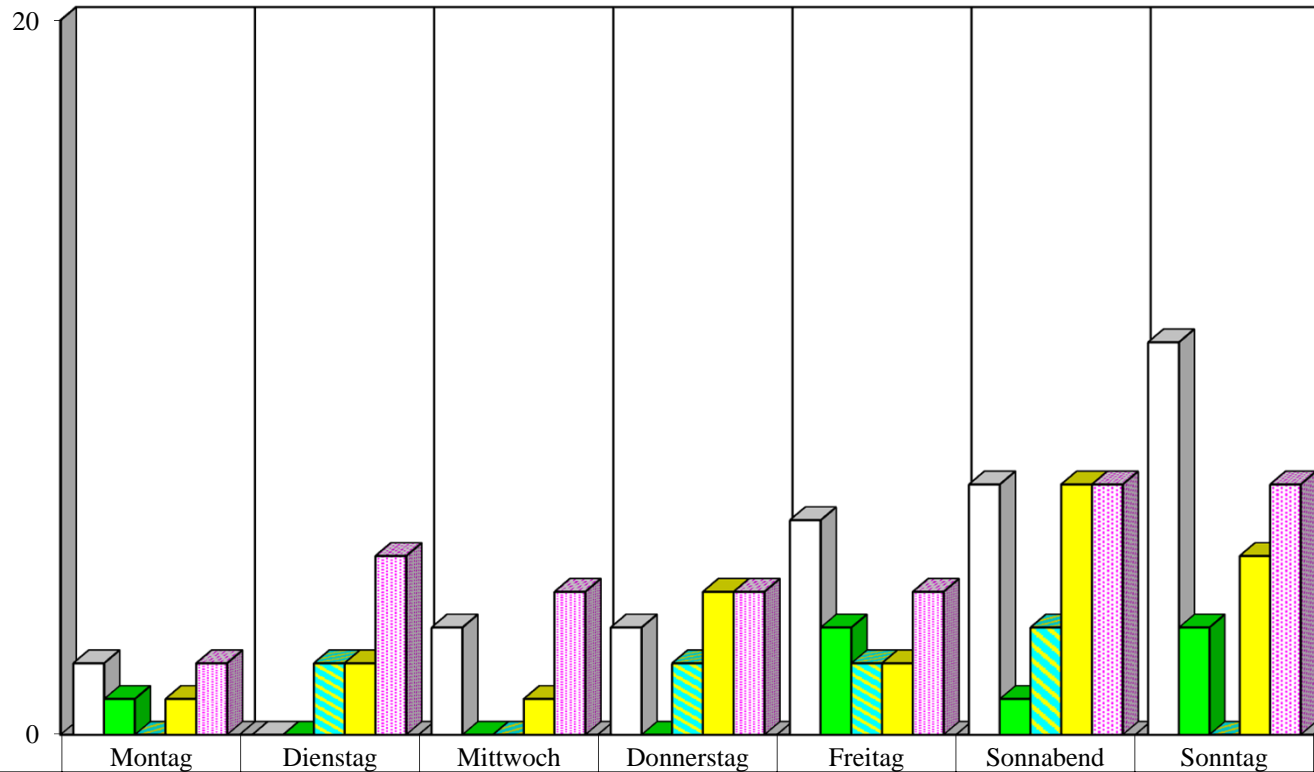


	Montag	Dienstag	Mittwoch	Donnerstag	Freitag	Sonnabend	Sonntag
0 - 5.59 Uhr	0	2	1	1	0	0	4
6 - 11.59 Uhr	0	0	1	2	2	0	0
12 - 15.59 Uhr	0	0	0	0	1	0	0
16 - 19.59 Uhr	1	1	1	1	1	0	1
20 - 23.59 Uhr	1	0	0	1	0	2	0

**Zeitliche Verteilung der alkoholisierten Unfallverursacher 2018
nach Wochentagen in
Spandau**

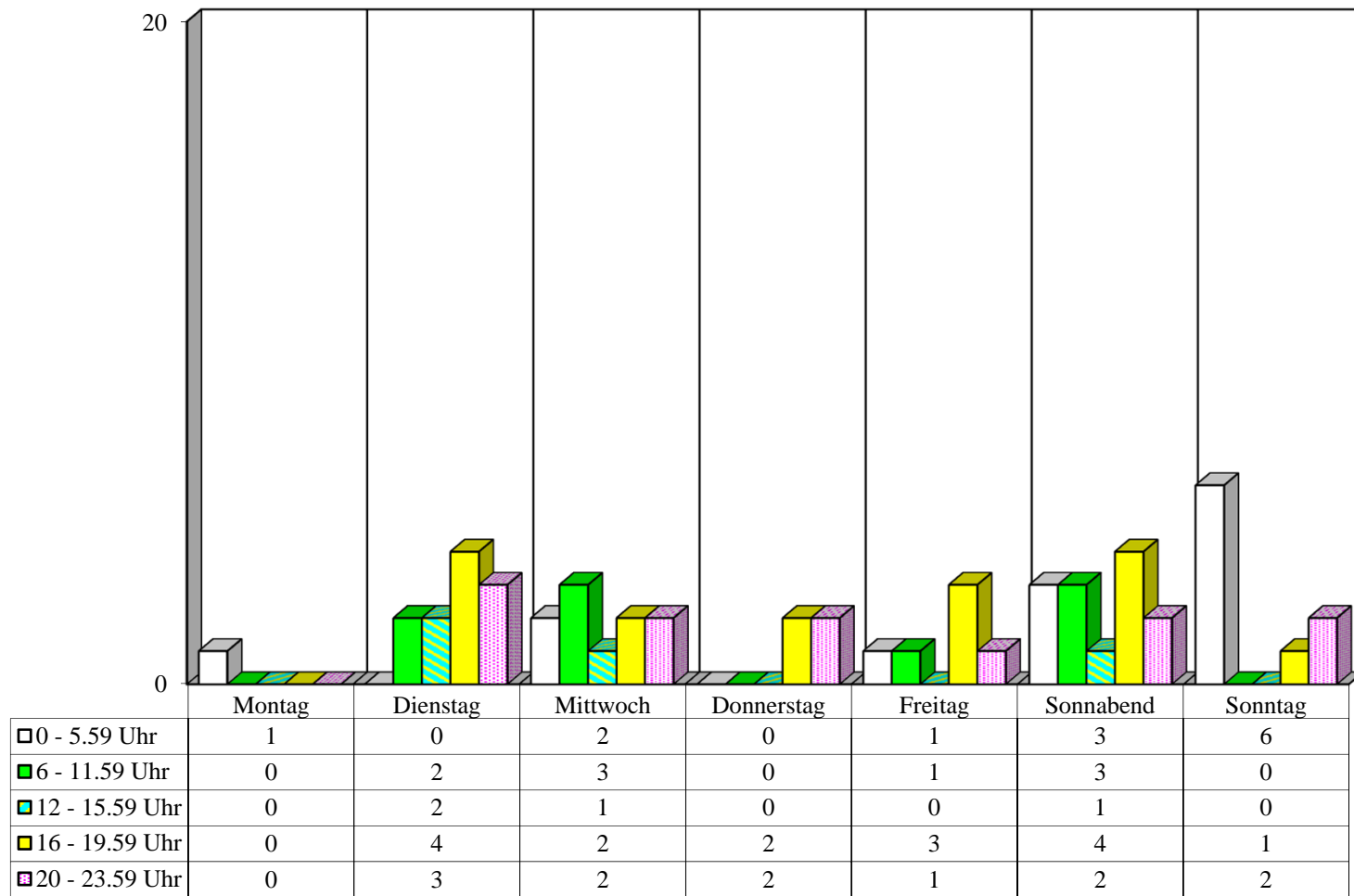


**Zeitliche Verteilung der alkoholisierten Unfallverursacher 2018
nach Wochentagen in
Charlottenburg**

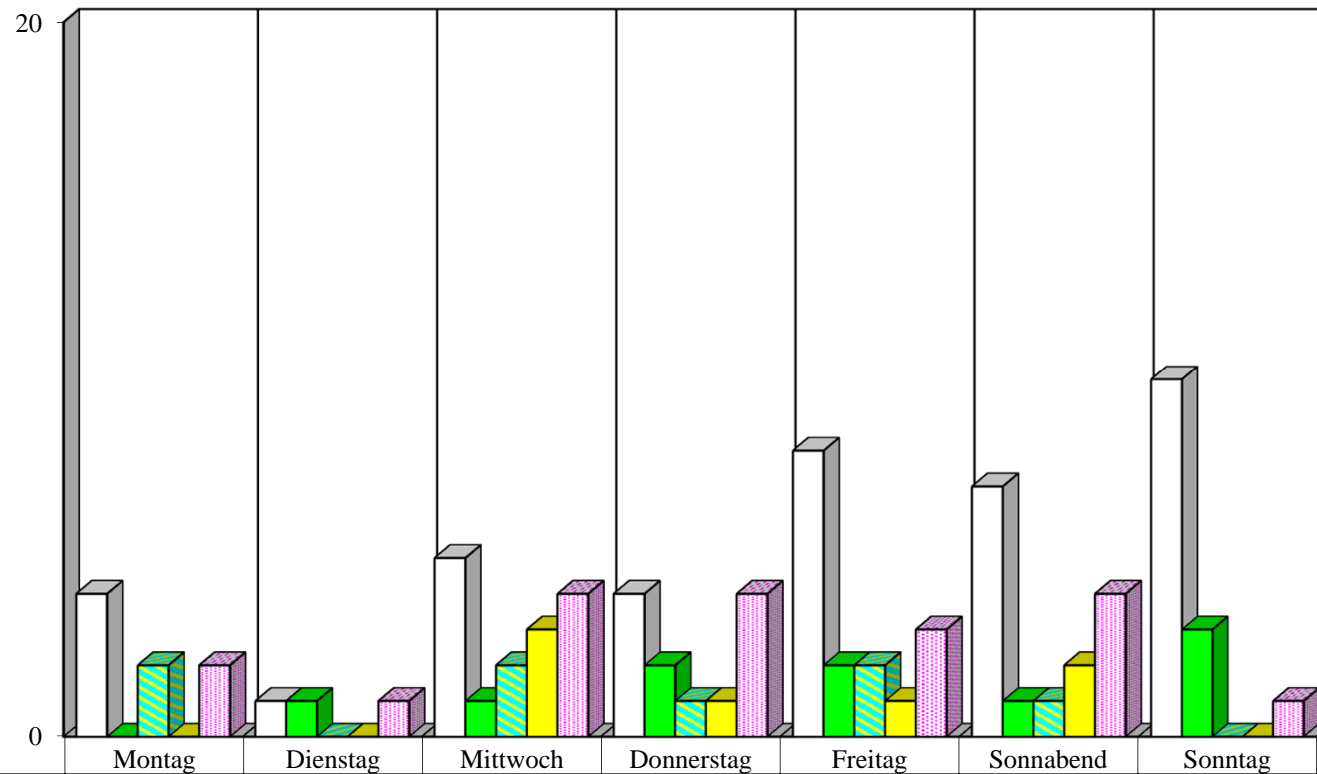


	Montag	Dienstag	Mittwoch	Donnerstag	Freitag	Sonnabend	Sonntag
□ 0 - 5.59 Uhr	2	0	3	3	6	7	11
■ 6 - 11.59 Uhr	1	0	0	0	3	1	3
■ 12 - 15.59 Uhr	0	2	0	2	2	3	0
■ 16 - 19.59 Uhr	1	2	1	4	2	7	5
■ 20 - 23.59 Uhr	2	5	4	4	4	7	7

**Zeitliche Verteilung der alkoholisierten Unfallverursacher 2018
nach Wochentagen in
Wilmersdorf**

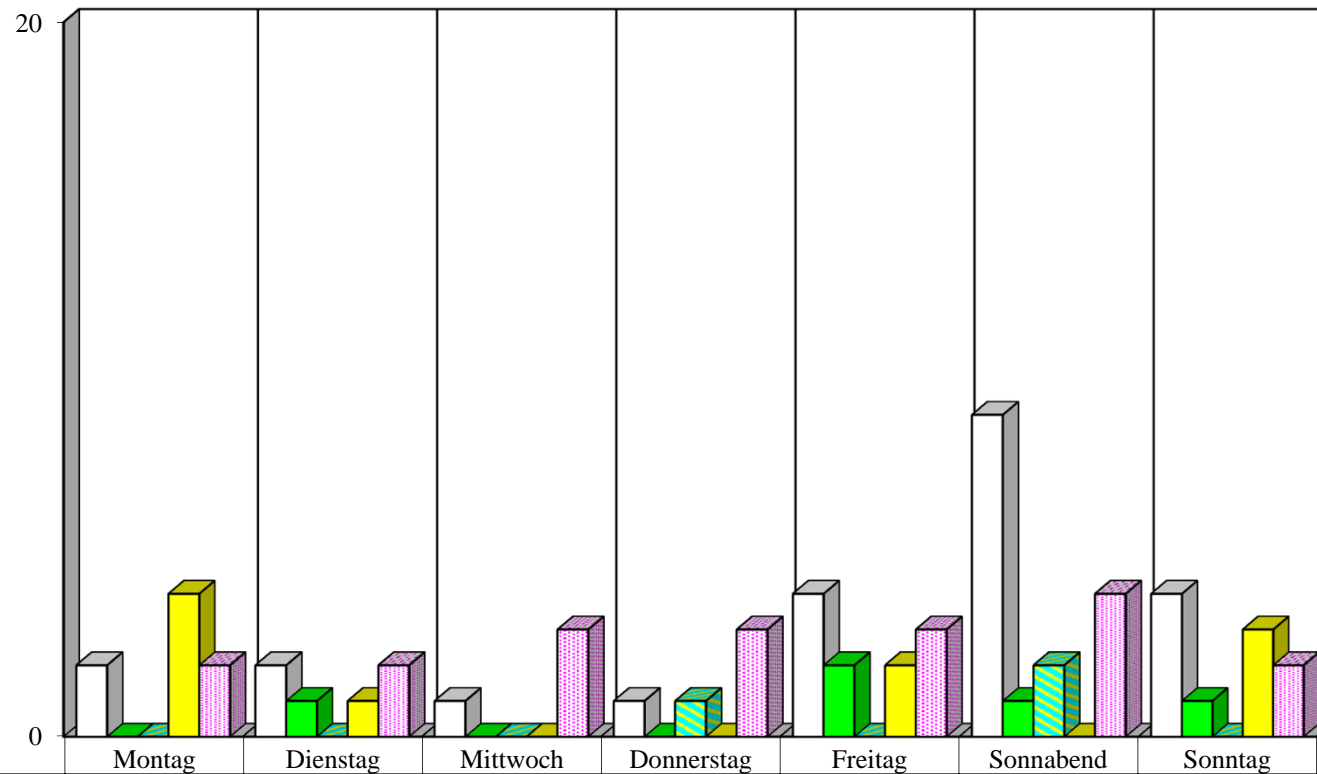


**Zeitliche Verteilung der alkoholisierten Unfallverursacher 2018
nach Wochentagen in
Mitte**



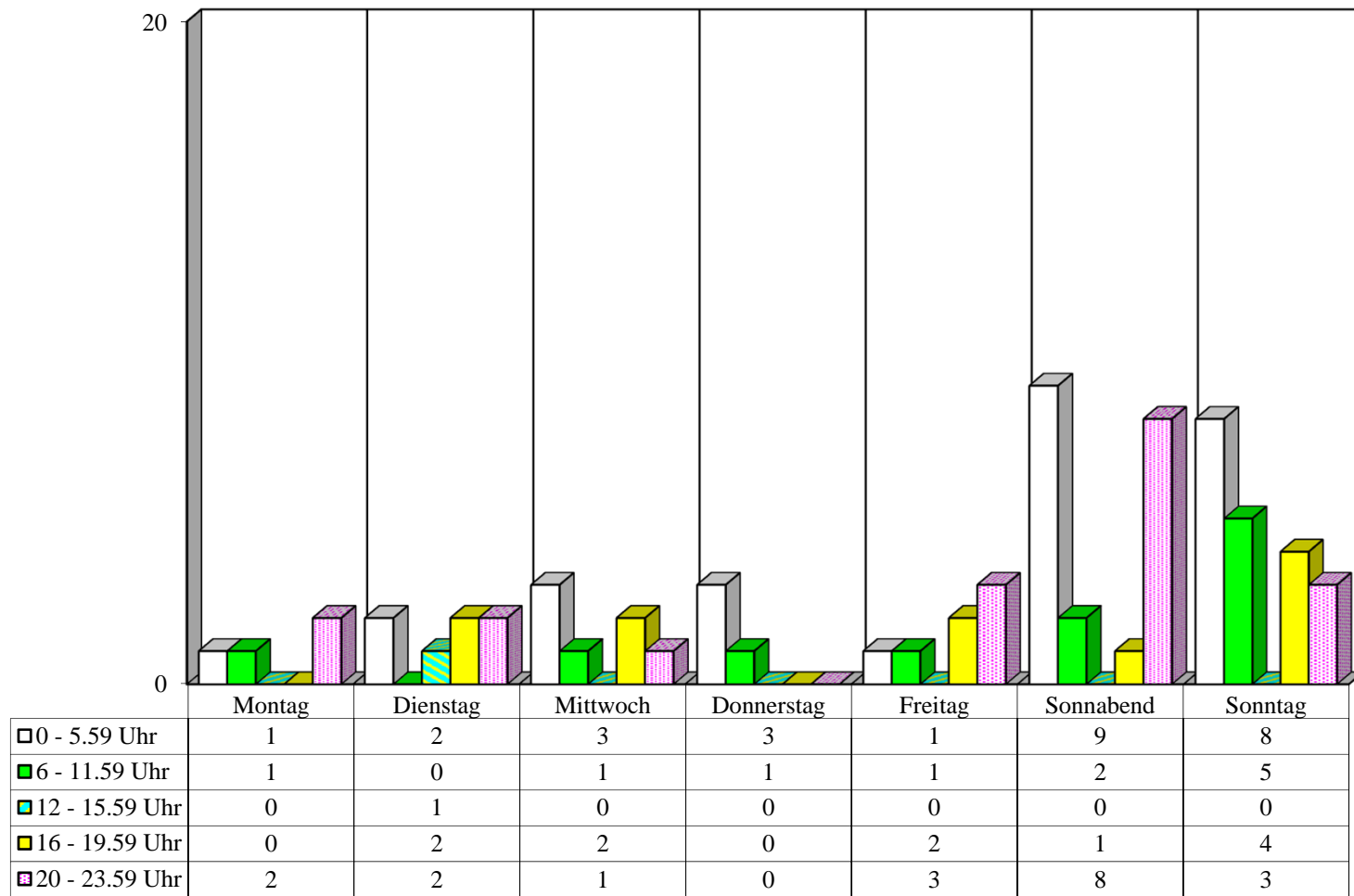
	Montag	Dienstag	Mittwoch	Donnerstag	Freitag	Sonnabend	Sonntag
□ 0 - 5.59 Uhr	4	1	5	4	8	7	10
■ 6 - 11.59 Uhr	0	1	1	2	2	1	3
■ 12 - 15.59 Uhr	2	0	2	1	2	1	0
■ 16 - 19.59 Uhr	0	0	3	1	1	2	0
■ 20 - 23.59 Uhr	2	1	4	4	3	4	1

**Zeitliche Verteilung der alkoholisierten Unfallverursacher 2018
nach Wochentagen in
Tiergarten**

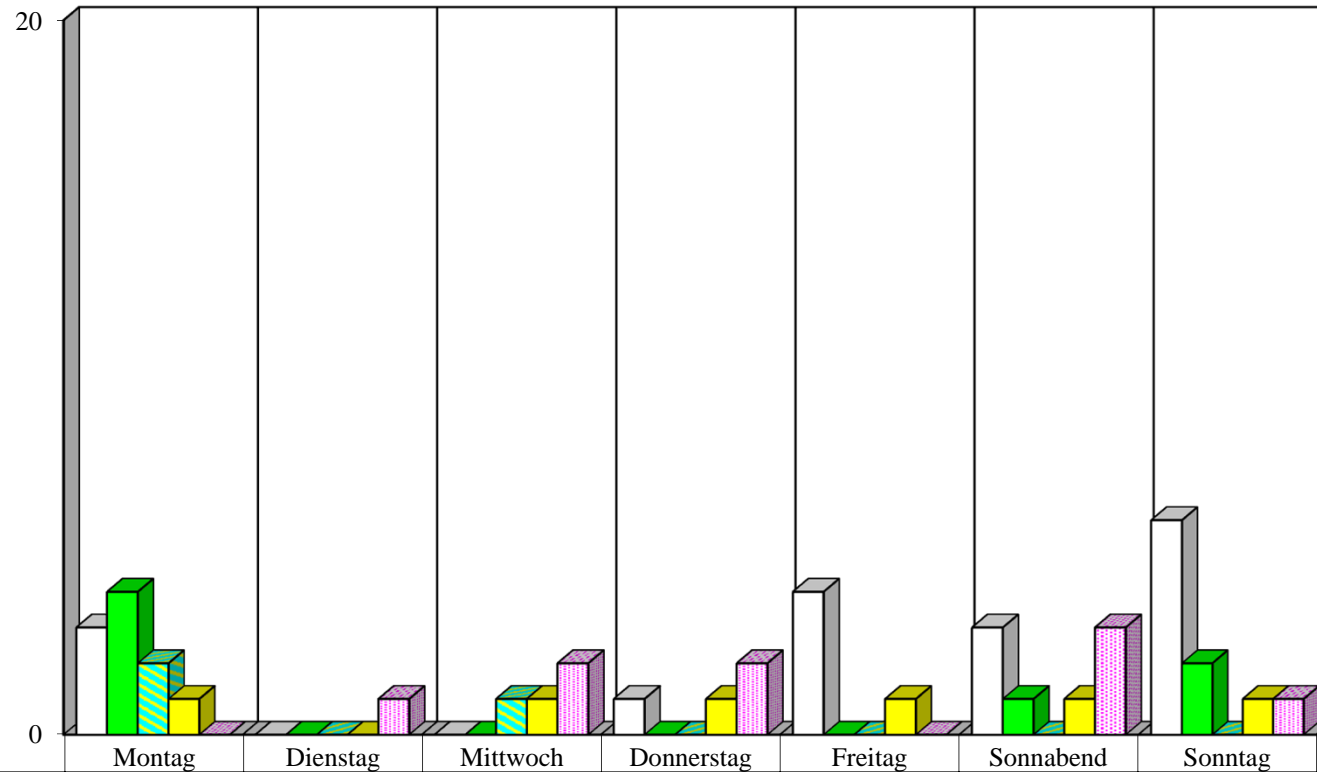


	Montag	Dienstag	Mittwoch	Donnerstag	Freitag	Sonnabend	Sonntag
0 - 5.59 Uhr	2	2	1	1	4	9	4
6 - 11.59 Uhr	0	1	0	0	2	1	1
12 - 15.59 Uhr	0	0	0	1	0	2	0
16 - 19.59 Uhr	4	1	0	0	2	0	3
20 - 23.59 Uhr	2	2	3	3	3	4	2

**Zeitliche Verteilung der alkoholisierten Unfallverursacher 2018
nach Wochentagen in
Wedding**

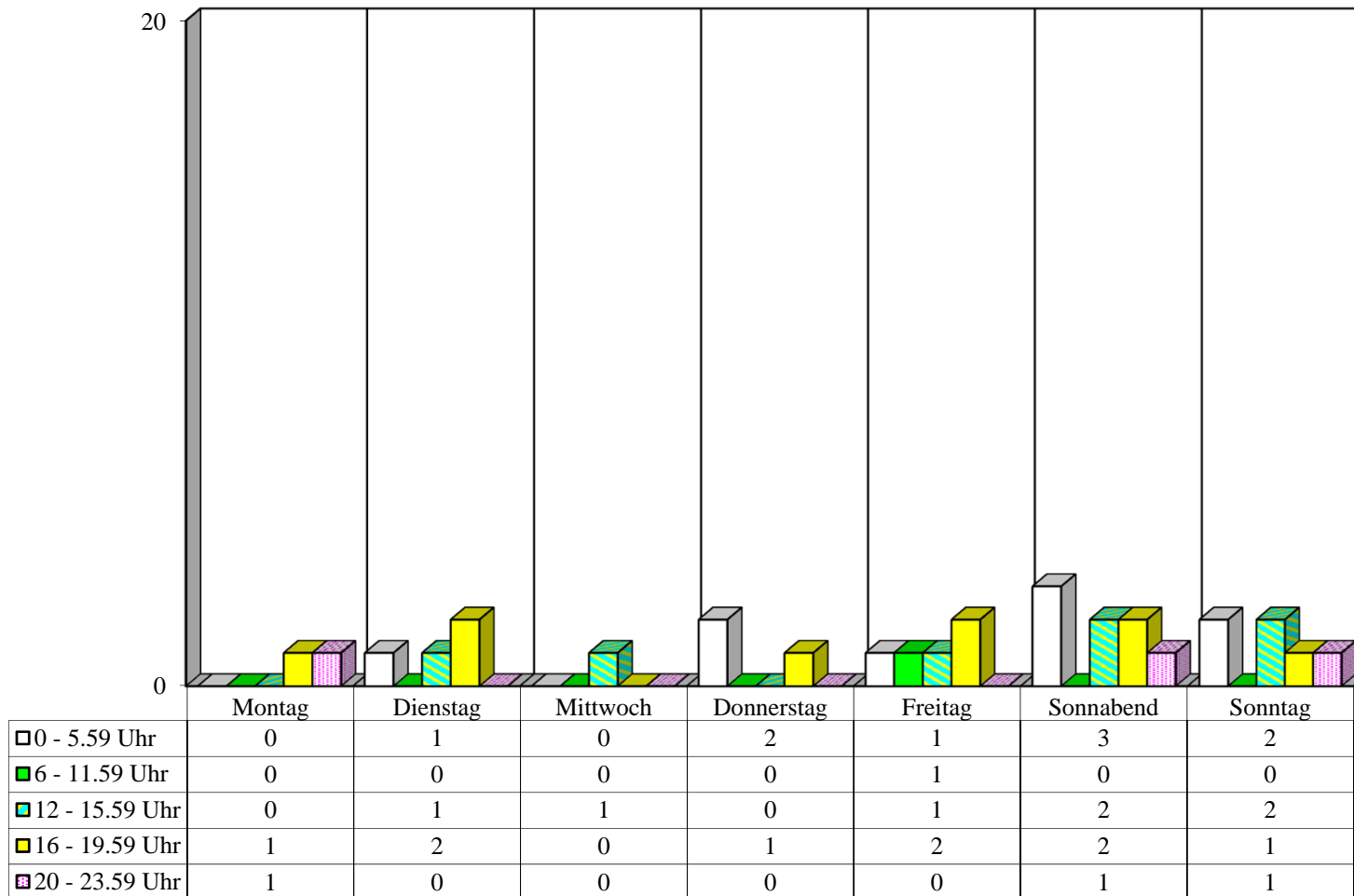


**Zeitliche Verteilung der alkoholisierten Unfallverursacher 2018
nach Wochentagen in
Schöneberg**

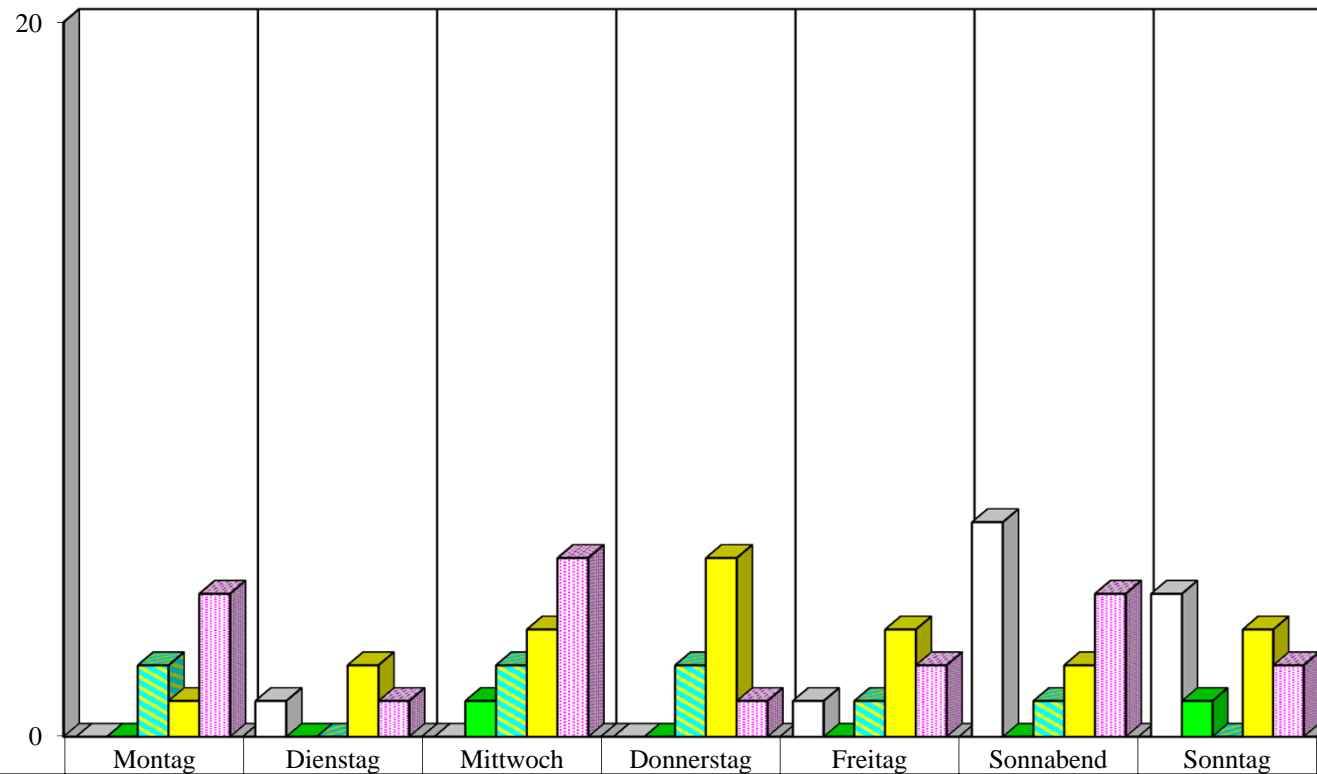


	Montag	Dienstag	Mittwoch	Donnerstag	Freitag	Sonnabend	Sonntag
□ 0 - 5.59 Uhr	3	0	0	1	4	3	6
■ 6 - 11.59 Uhr	4	0	0	0	0	1	2
■ 12 - 15.59 Uhr	2	0	1	0	0	0	0
■ 16 - 19.59 Uhr	1	0	1	1	1	1	1
■ 20 - 23.59 Uhr	0	1	2	2	0	3	1

**Zeitliche Verteilung der alkoholisierten Unfallverursacher 2018
nach Wochentagen in
Zehlendorf**

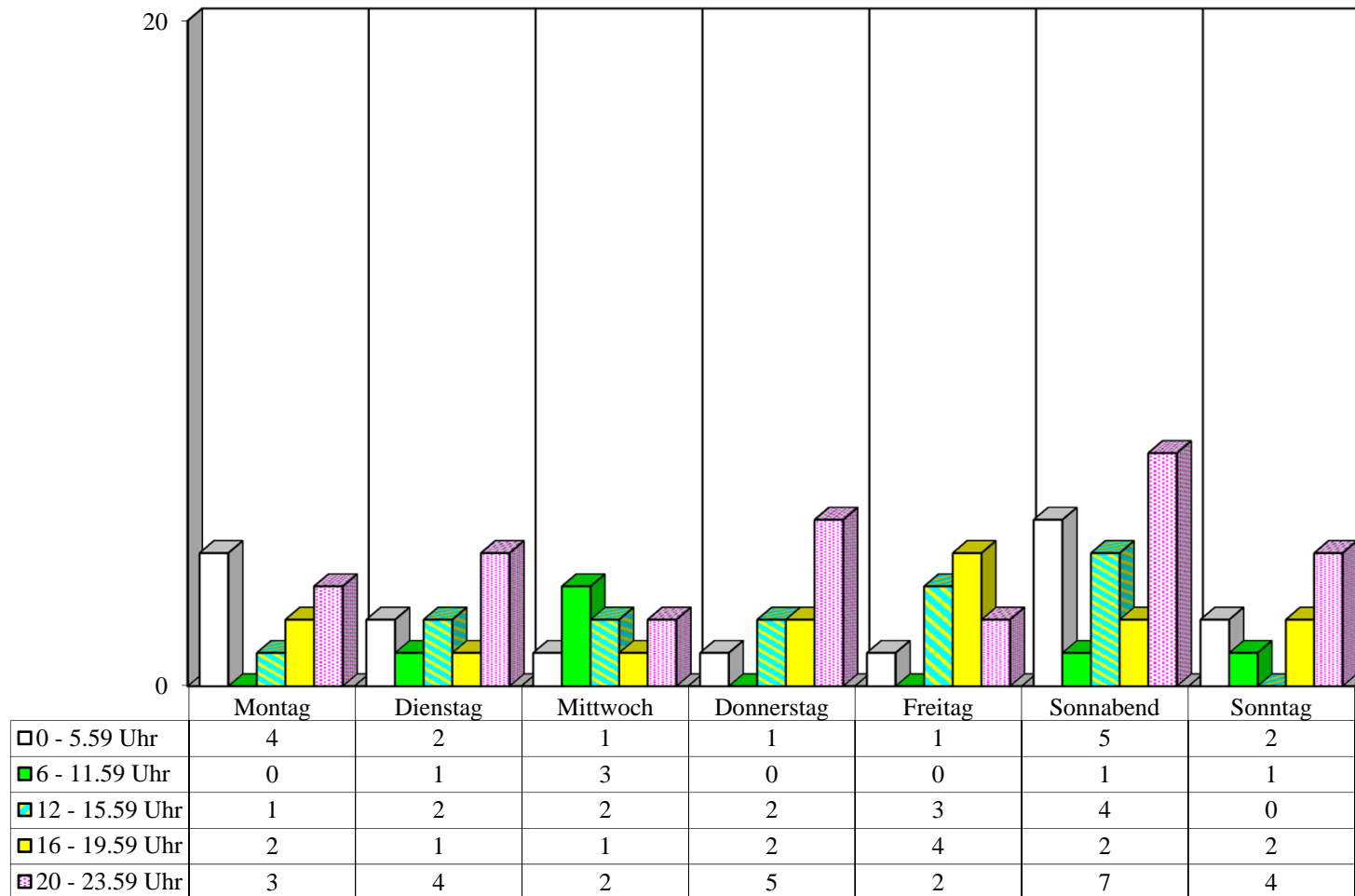


**Zeitliche Verteilung der alkoholisierten Unfallverursacher 2018
nach Wochentagen in
Steglitz**

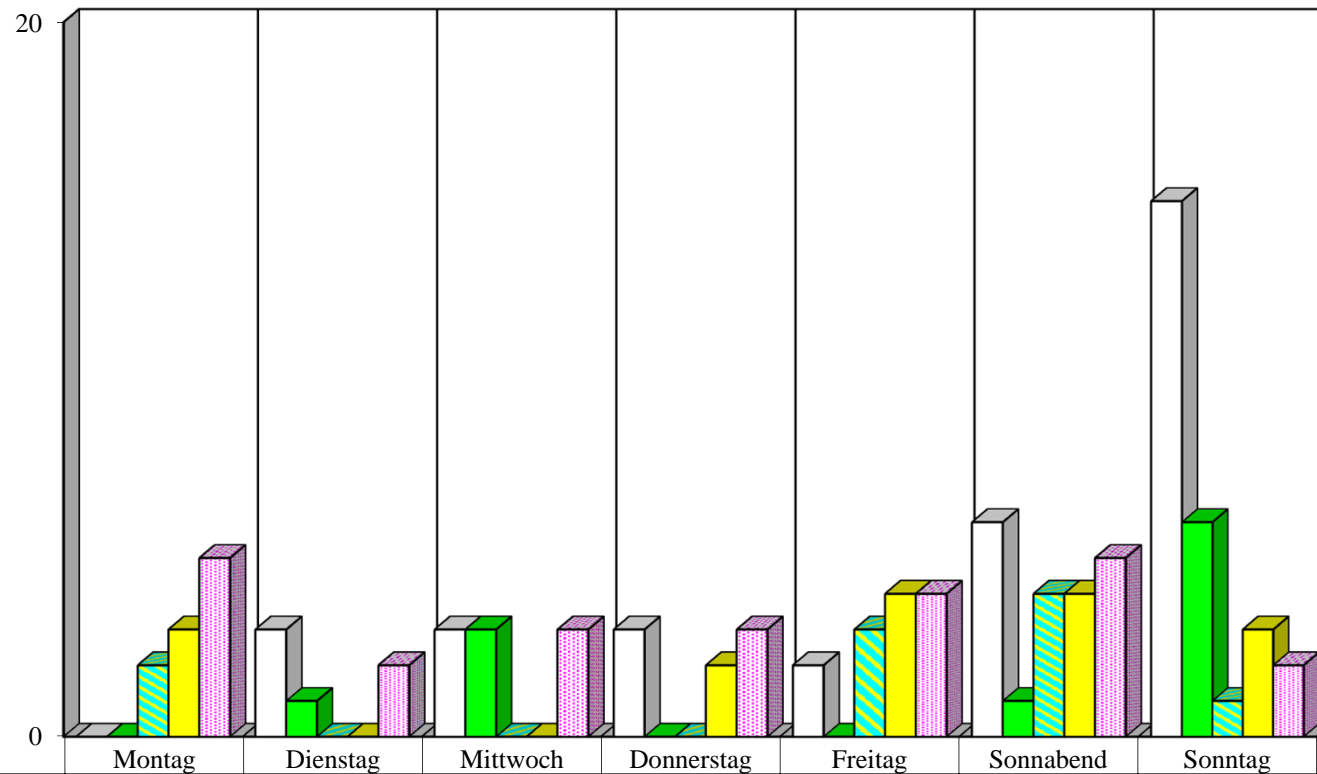


0 - 5.59 Uhr	0	1	0	0	1	6	4
6 - 11.59 Uhr	0	0	1	0	0	0	1
12 - 15.59 Uhr	2	0	2	2	1	1	0
16 - 19.59 Uhr	1	2	3	5	3	2	3
20 - 23.59 Uhr	4	1	5	1	2	4	2

**Zeitliche Verteilung der alkoholisierten Unfallverursacher 2018
nach Wochentagen in
Tempelhof**

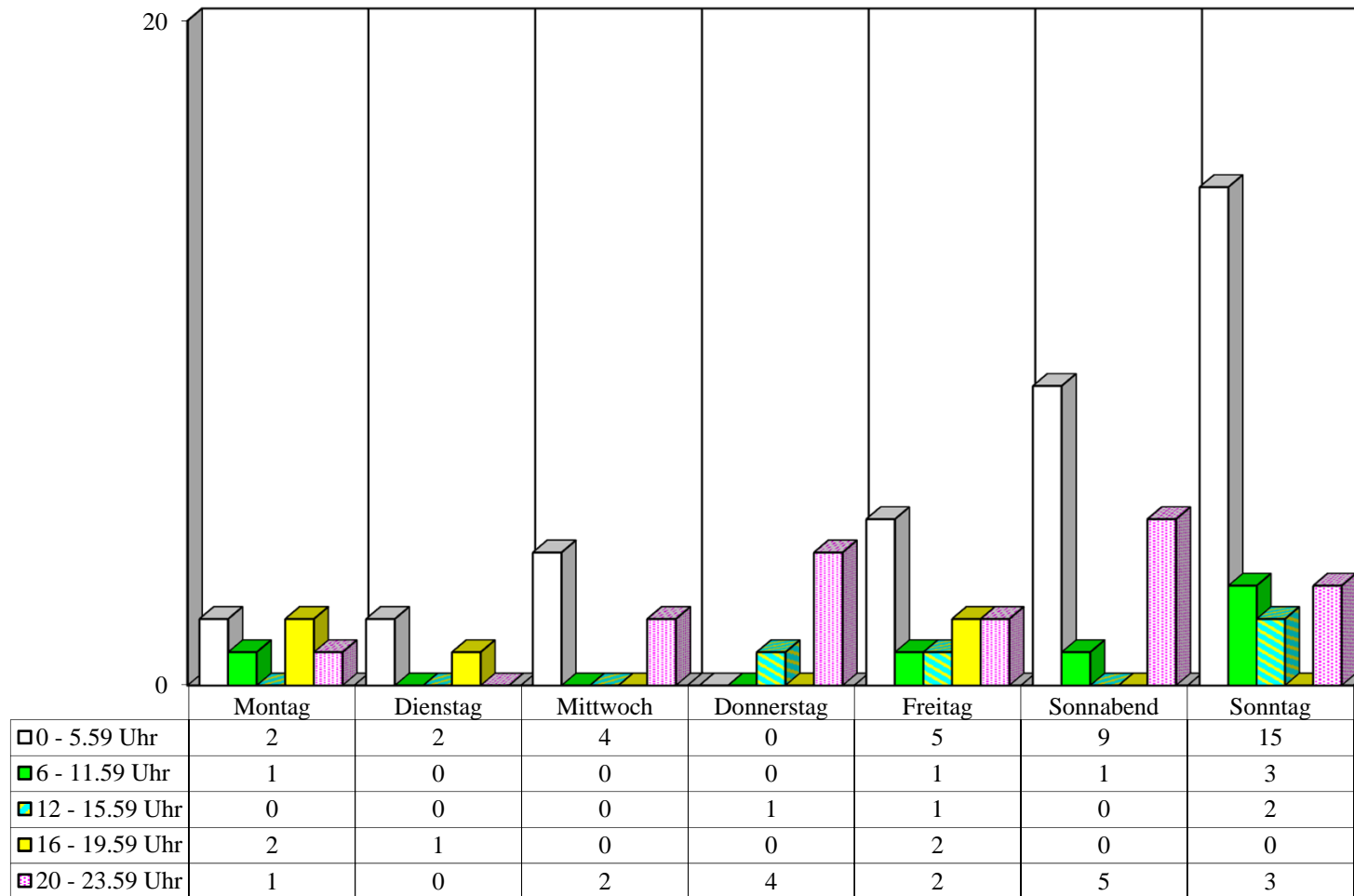


**Zeitliche Verteilung der alkoholisierten Unfallverursacher 2018
nach Wochentagen in
Neukölln**

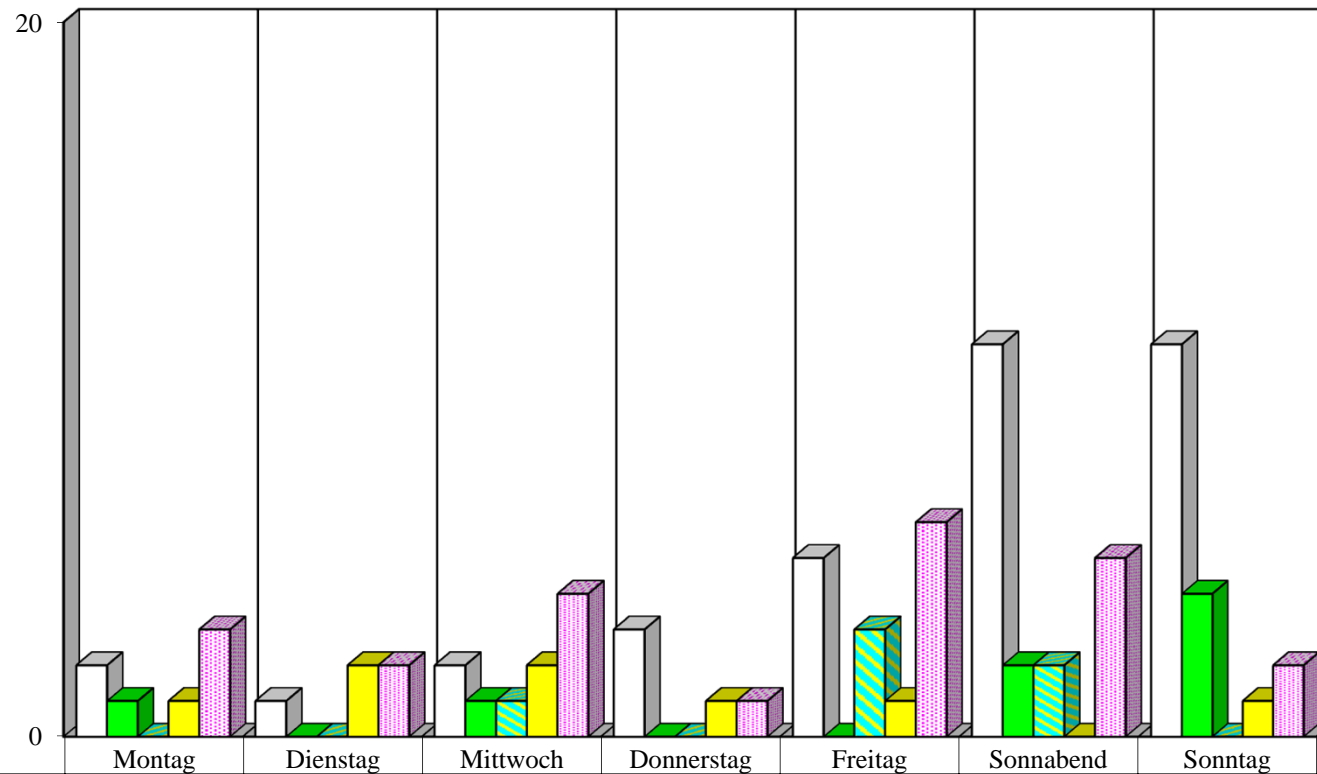


	Montag	Dienstag	Mittwoch	Donnerstag	Freitag	Sonnabend	Sonntag
□ 0 - 5.59 Uhr	0	3	3	3	2	6	15
■ 6 - 11.59 Uhr	0	1	3	0	0	1	6
■ 12 - 15.59 Uhr	2	0	0	0	3	4	1
■ 16 - 19.59 Uhr	3	0	0	2	4	4	3
■ 20 - 23.59 Uhr	5	2	3	3	4	5	2

**Zeitliche Verteilung der alkoholisierten Unfallverursacher 2018
nach Wochentagen in
Kreuzberg**

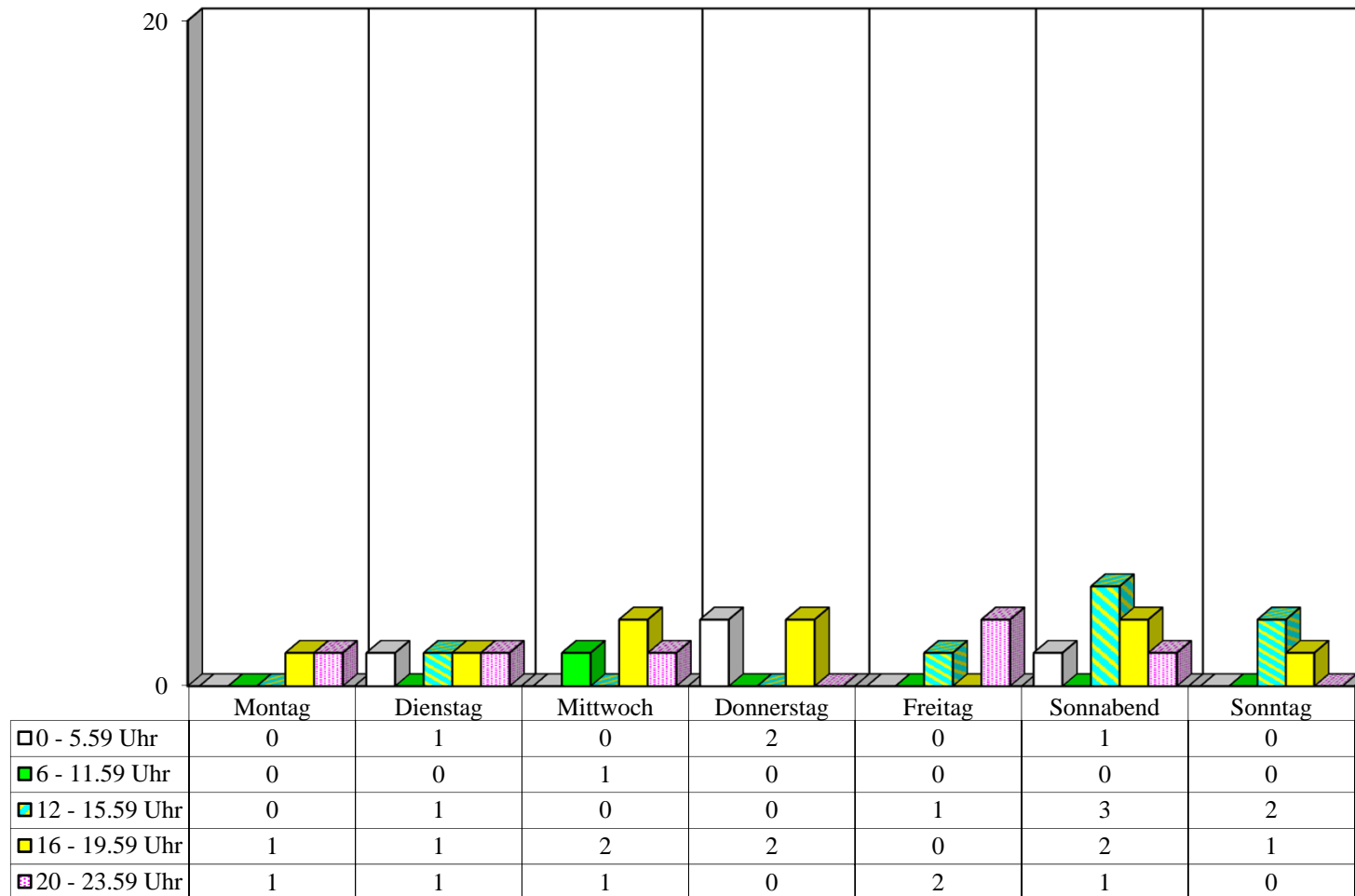


**Zeitliche Verteilung der alkoholisierten Unfallverursacher 2018
nach Wochentagen in
Friedrichshain**

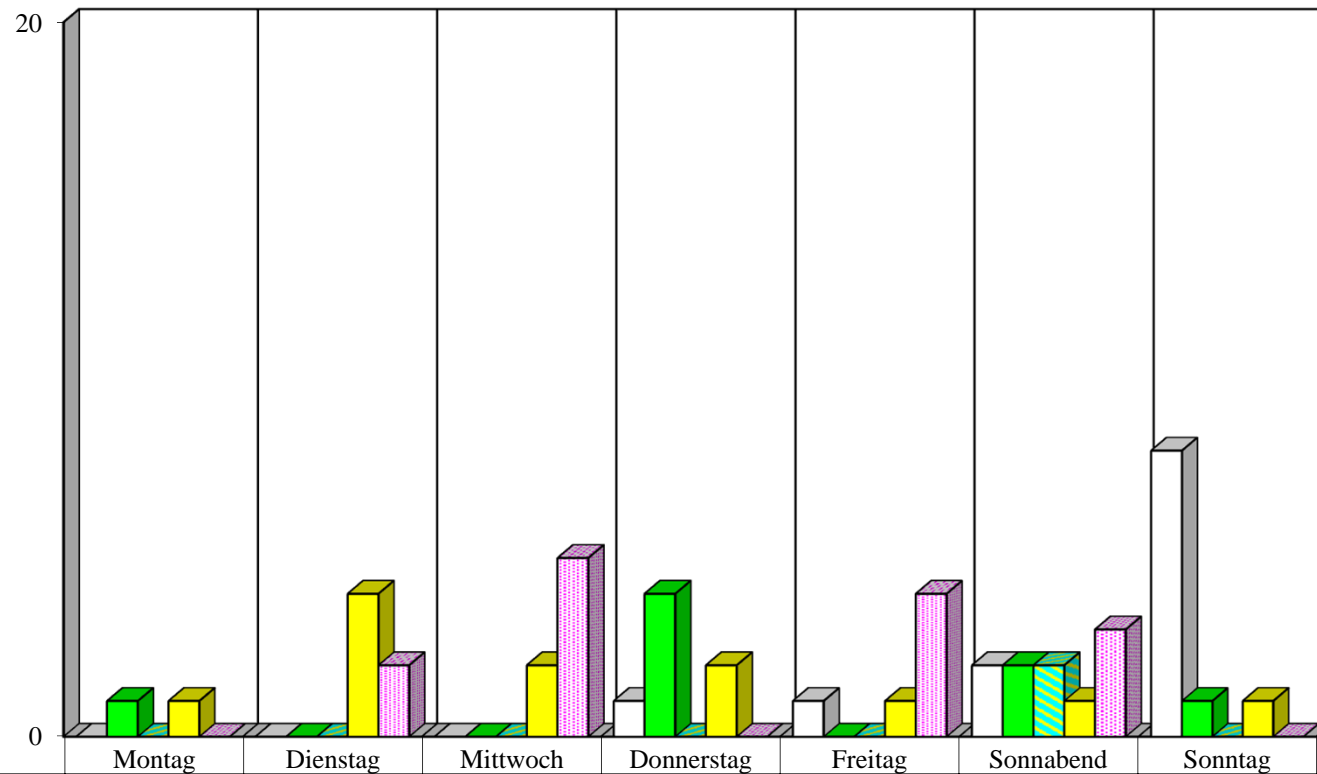


	Montag	Dienstag	Mittwoch	Donnerstag	Freitag	Sonnabend	Sonntag
□ 0 - 5.59 Uhr	2	1	2	3	5	11	11
■ 6 - 11.59 Uhr	1	0	1	0	0	2	4
▨ 12 - 15.59 Uhr	0	0	1	0	3	2	0
■ 16 - 19.59 Uhr	1	2	2	1	1	0	1
■ 20 - 23.59 Uhr	3	2	4	1	6	5	2

**Zeitliche Verteilung der alkoholisierten Unfallverursacher 2018
nach Wochentagen in
Hohenschönhausen**

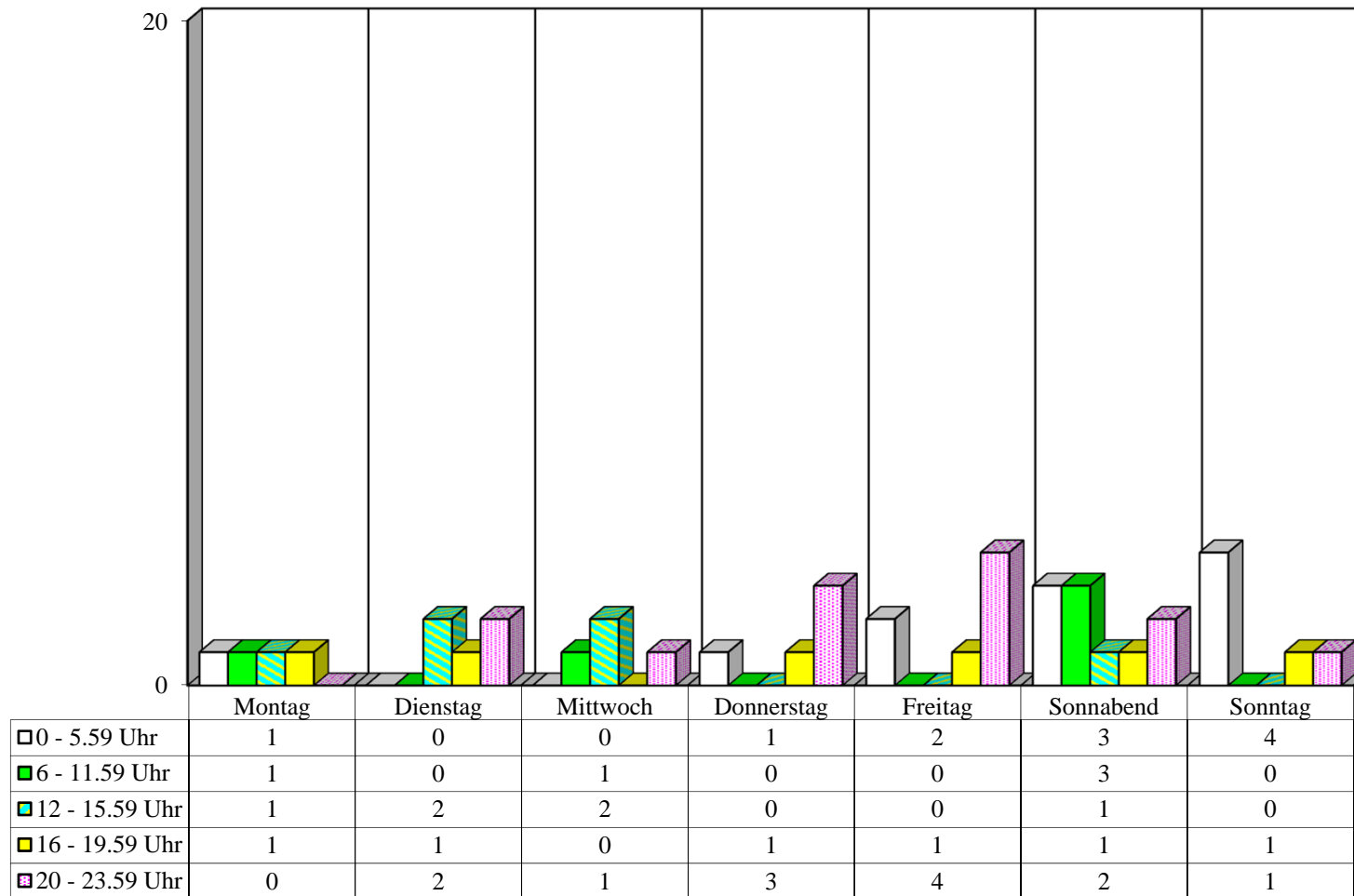


**Zeitliche Verteilung der alkoholisierten Unfallverursacher 2018
nach Wochentagen in
Marzahn**

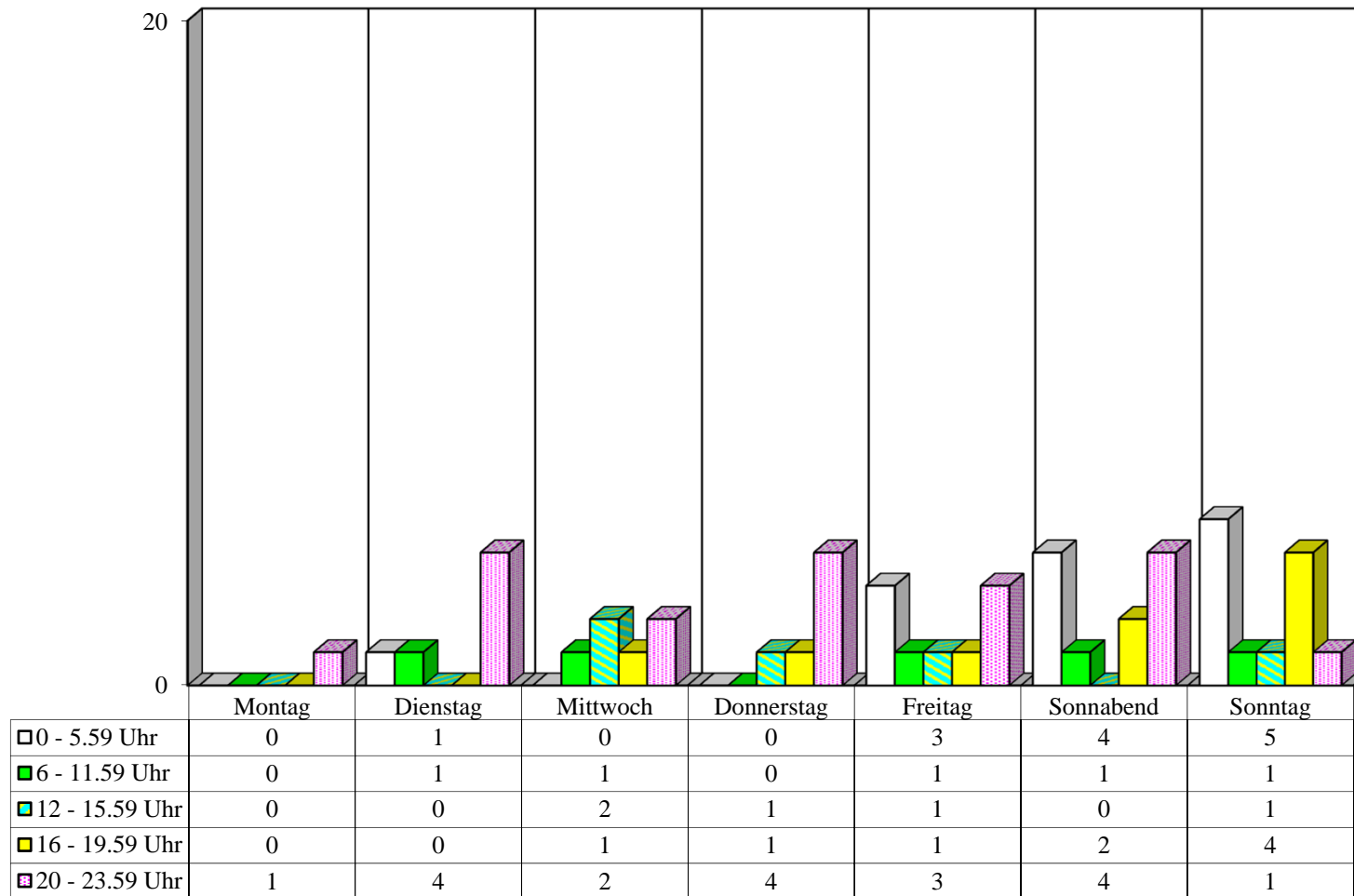


	Montag	Dienstag	Mittwoch	Donnerstag	Freitag	Sonnabend	Sonntag
0 - 5.59 Uhr	0	0	0	1	1	2	8
6 - 11.59 Uhr	1	0	0	4	0	2	1
12 - 15.59 Uhr	0	0	0	0	0	2	0
16 - 19.59 Uhr	1	4	2	2	1	1	1
20 - 23.59 Uhr	0	2	5	0	4	3	0

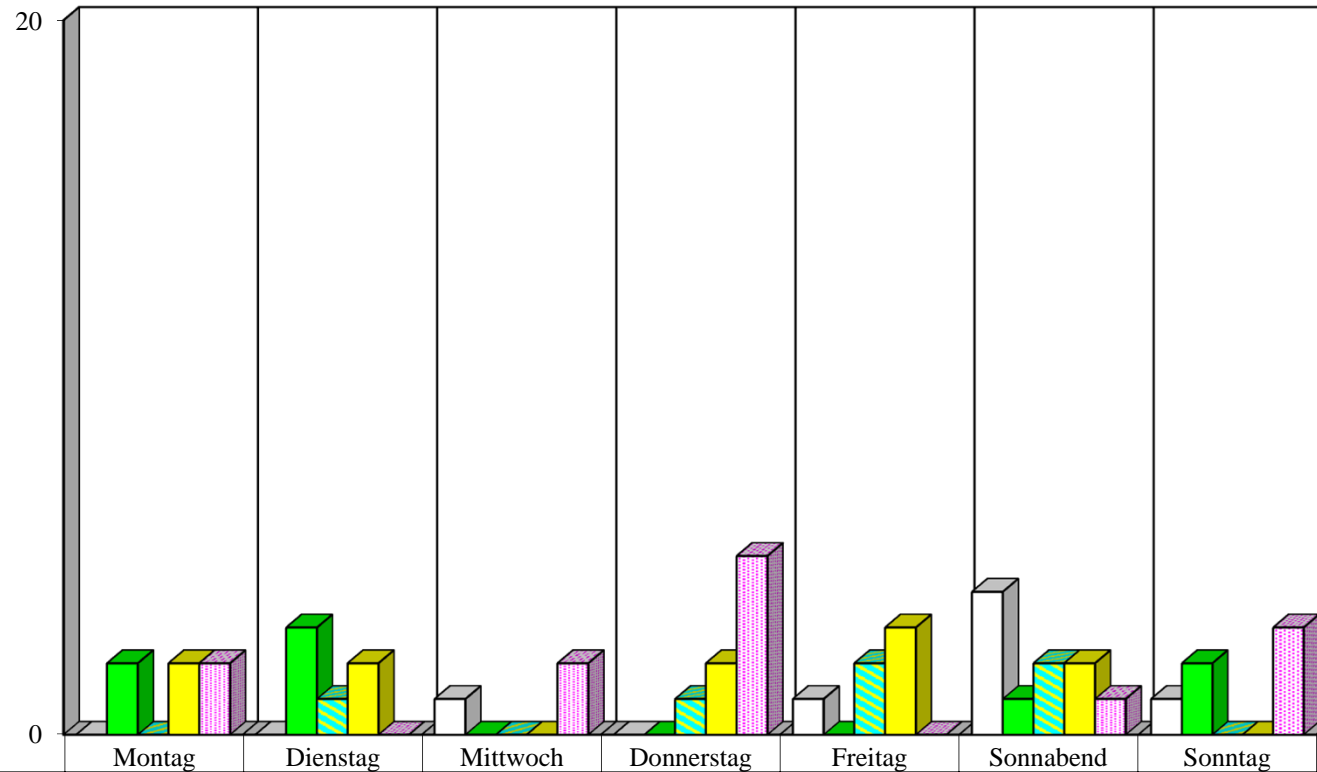
**Zeitliche Verteilung der alkoholisierten Unfallverursacher 2018
nach Wochentagen in
Lichtenberg**



**Zeitliche Verteilung der alkoholisierten Unfallverursacher 2018
nach Wochentagen in
Treptow**

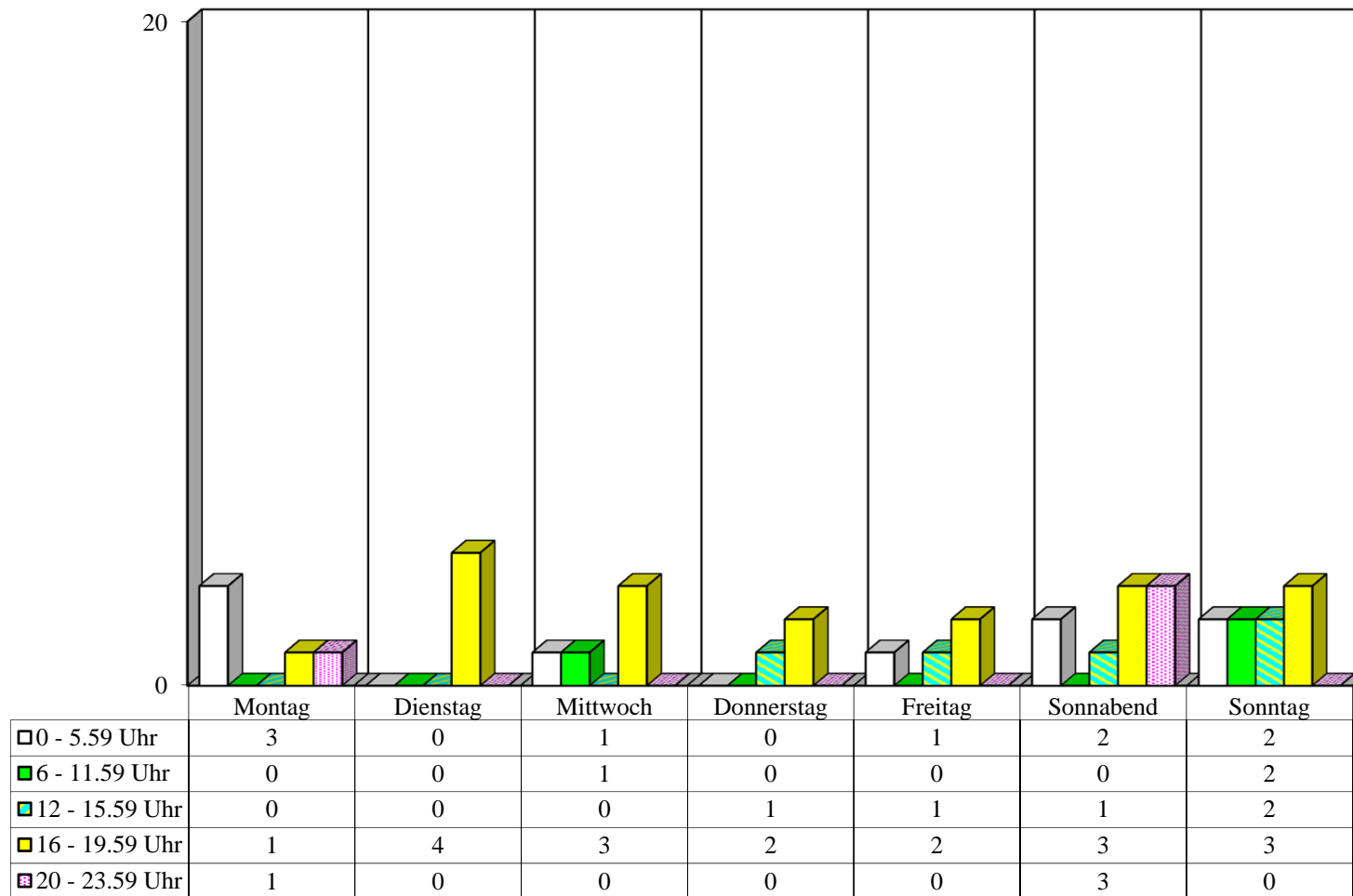


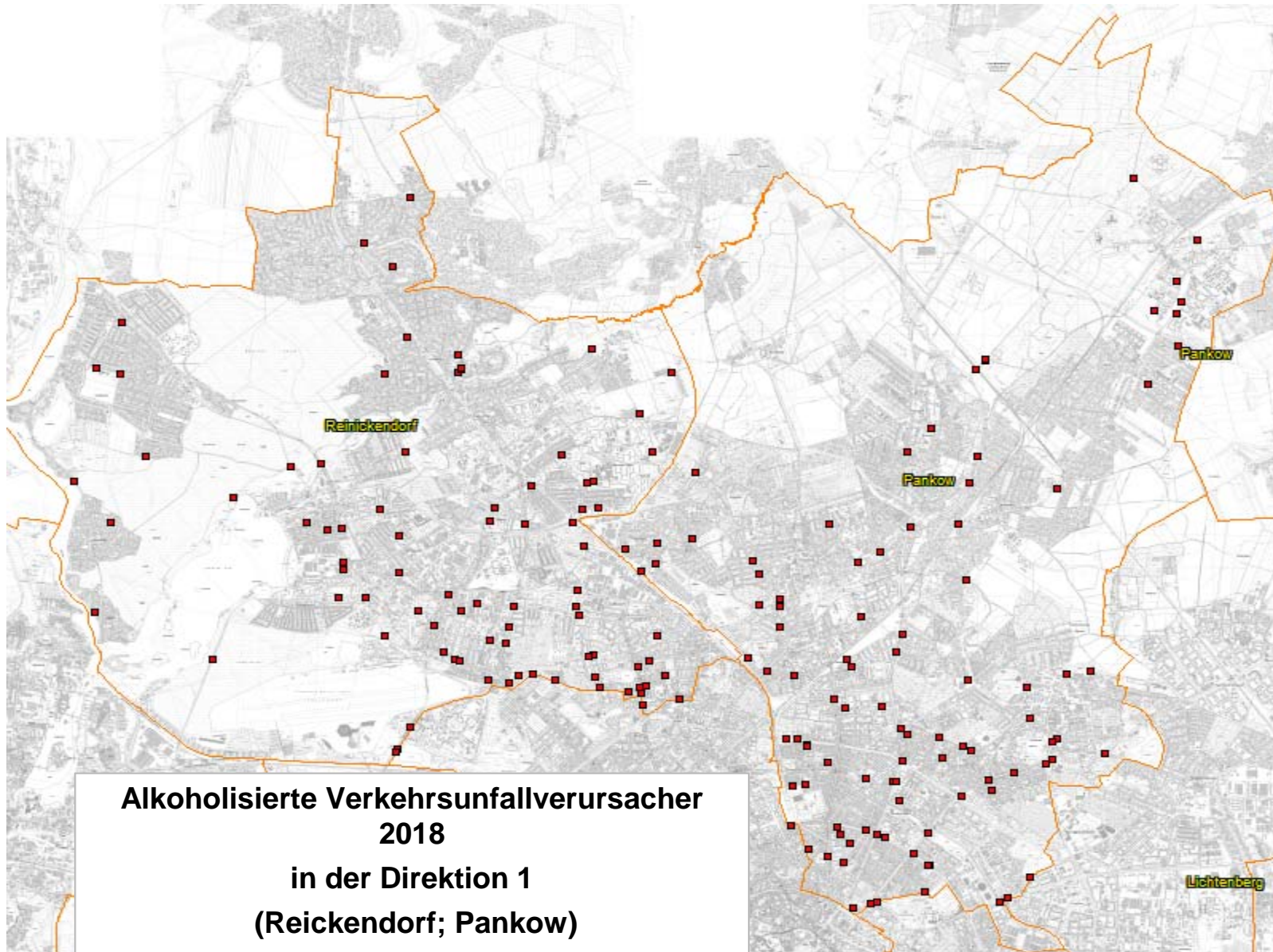
**Zeitliche Verteilung der alkoholisierten Unfallverursacher 2018
nach Wochentagen in
Köpenick**



	Montag	Dienstag	Mittwoch	Donnerstag	Freitag	Sonnabend	Sonntag
□ 0 - 5.59 Uhr	0	0	1	0	1	4	1
■ 6 - 11.59 Uhr	2	3	0	0	0	1	2
■ 12 - 15.59 Uhr	0	1	0	1	2	2	0
■ 16 - 19.59 Uhr	2	2	0	2	3	2	0
■ 20 - 23.59 Uhr	2	0	2	5	0	1	3

**Zeitliche Verteilung der alkoholisierten Unfallverursacher 2018
nach Wochentagen in
Hellersdorf**





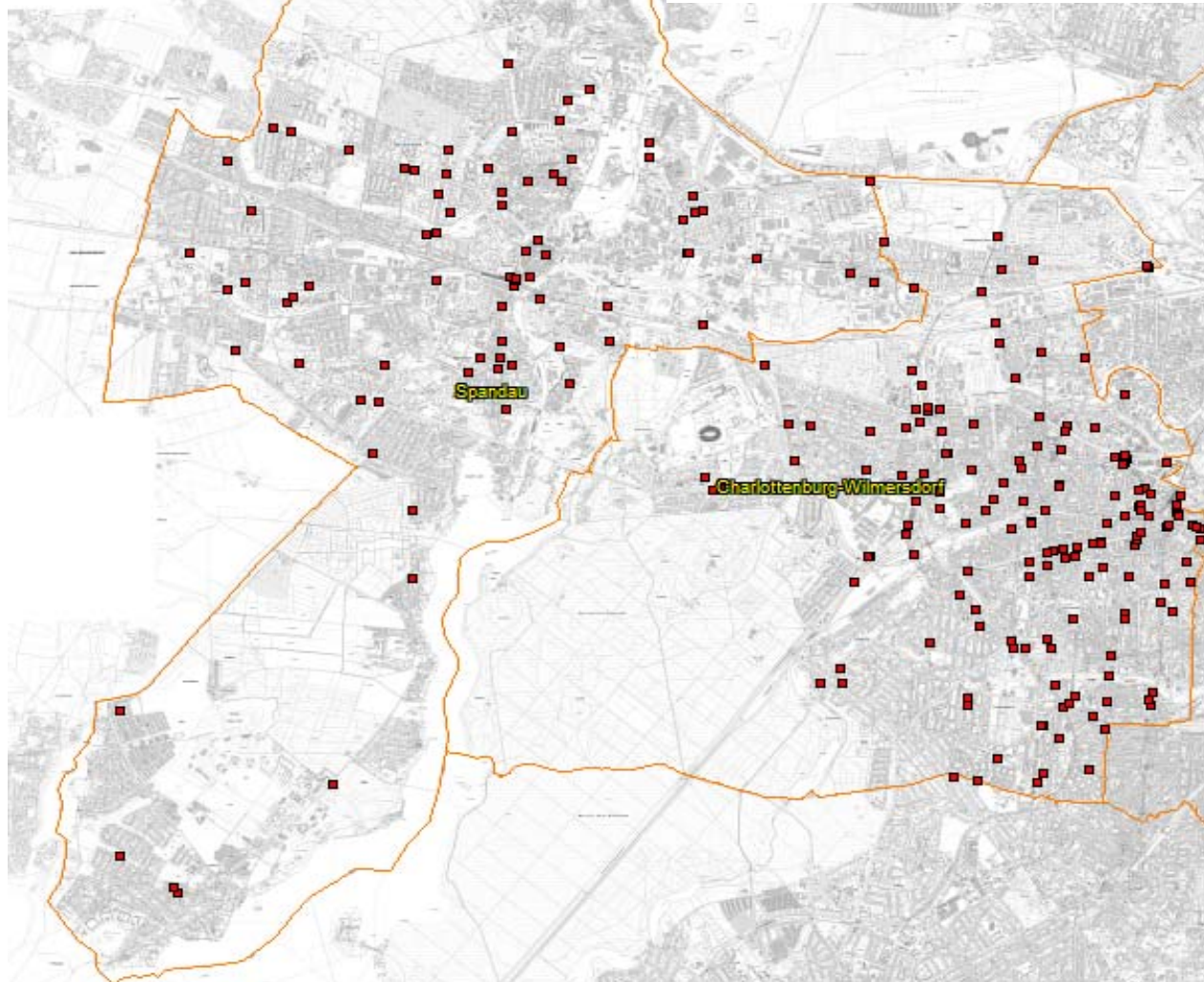
Häufigkeitsverteilung			2018			
Pol.Abschnitt	Bezirk	Ort	Ergebnis			
11	RD	111 Z AS FLUGH TEGEL, SAATW U AS KURT-SCHUM-D HFB	1			
		111 Z AS KURT-SCHU-D U AS EICHBORNDAMM HAUPTFB	1			
		111 Z AS WAIDMANNSL D U(AS) SCHULZEND S HAUPTFB	1			
		AM NORDGRABEN / EICHBORNDAMM	1			
		ANTONIENSTR. / AUGUSTE-VIKTORIA-ALLEE	1			
		ANTONIENSTR. / ZOBELTITZSTR.	1			
		AUGUSTE-VIKTORIA-ALLEE	1			
		BASDORFER ZEILE	1			
		BERLINER STR. / BERNAUER STR. / HOLZHAUSER STR. / SEIDELSTR. / BERNHARD-LICH	1			
		BERLINER STR. / EGELLSSTR. / WITTESTR.	1			
		BERNAUER STR.	1			
		BERNAUER STR. / MAIENWERDERWEG	1			
		BERNAUER STR. / OELDER WEG	1			
		BONIFAZIUSSTR. / SANDGRASWEG / WAIDMANNSLUSTER DAMM	1			
		BORSIGDAMM	1			
		BUDDESTR. / GRUßDORFSTR.	1			
		EICHBORNDAMM	1			
		GENERAL-BARBY-STR.	1			
		GOTTHARDSTR.	1			
		GOTTHARDSTR. / KAPWEG / SCHARNWEBERSTR.	2			
		HABICHTSTR. / TURMFALKENSTR.	1			
		HECHELSTR.	1			
		HERMSDORFER DAMM	1			
		HERMSDORFER DAMM / A 111 BAB AUTOBAHNZUBRINGER HAMBURG / 111 AS WAIDM	1			
		HOLZHAUSER STR.	2			
		IM SAATWINKEL	1			
		KAPWEG	1			
		KIENHORSTSTR. / LIENEMANNSTR.	1			
		LINDAUER ALLEE / ROEDERNALLEE / TEICHSTR.	1			
		LÜBENER WEG	1			
		OTISSTR. / SEIDELSTR. / ALLÉE ST. EXUPÉRY	1			
		RÄUSCHSTR.	1			
		SCHARNWEBERSTR.	3			
		STERKRADER STR.	1			
		STOCKUMER STR.	1			
		VEITSTR.	1			
		WALDSTR.	1			
		RD Ergebnis			41	
		11 Ergebnis			41	
		12	RD	ALT-WITTENAU / EICHBORNDAMM	1	
				ALT-WITTENAU / ORANIENBURGER STR.	1	
AM NORDGRABEN / SCHORFHEIDESTR.	1					
AUGUSTE-VIKTORIA-STR.	1					
BENEKENDORFFSTR.	3					
BERLINER STR. / FONTANESTR.	1					
BÜCHSENWEG / KLEMKESTR.	1					
BÜRGERSTR.	1					
DANNENWALDER WEG / TREUENBRIETZENER STR. / WILHELMSRUHER DAMM	1					
DIANASTR.	1					
DRONTHEIMER STR. / RITTERLANDWEG / SOLDINER STR. / PROVINZSTR.	1					
EICHBORNDAMM / ORANIENBURGER STR. / WILHELMSRUHER DAMM	1					
EICHBORNDAMM / SPIEßWEG	1					
EICHHORSTER WEG	3					
EICHHORSTER WEG / SCHORFHEIDESTR. / WILHELMSRUHER DAMM	2					
EICHHORSTER WEG / STEINKIRCHENER STR.	1					
EMMENTALER STR.	1					
EMMENTALER STR. / RESIDENZSTR.	2					
ENKIRCHER STR. / RÜDESHEIMER STR.	1					
FELLBACHER STR.	1					
GÖTZESTR.	1					
HAINBUCHENSTR. / NEUBRÜCKER STR.	1					

Häufigkeitsverteilung			2018	
Pol.Abschnitt	Bezirk	Ort		Ergebnis
12	RD	HAUSOTTERSTR.		2
		HAUSOTTERSTR. / REGINHARDSTR.		1
		HERMSDORFER DAMM		2
		HERMSDORFER DAMM / HOHEFELDSTR.		1
		HERMSDORFER STR.		2
		HERRNHOLZWEG		1
		HOLLÄNDERSTR. / LETTEALLEE / RESIDENZSTR. / FAHLANDGASSE / FRANZ-NEUMANN		1
		HOPPESTR. / KAMEKESTR.		1
		KLEMKESTR.		2
		LUDOLFINGERPLATZ		1
		MARKSTR. / PANKOWER ALLEE / RESIDENZSTR.		1
		ORANIENBURGER STR.		1
		ORANIENBURGER STR. / ROEDERNALLEE		1
		PROVINZSTR.		1
		REGINHARDSTR.		1
		RESIDENZSTR.		3
		RITTERLANDWEG		1
		SCHLUCHSEESTR.		1
		SCHULZENDORFER STR. / HERMSDORFER DAMM		1
		SENFTENBERGER RING		1
		SENFTENBERGER RING / STRAUPITZER STEIG		1
		SENFTENBERGER RING / WILHELMSRUHER DAMM		1
		TITISEESTR.		1
		TREUENBRIETZENER STR. / WESENDORFER STR.		1
		WAIMANNSLUSTER DAMM		1
		WESENDORFER STR.		1
		WITTENAUER STR.		1
ZABEL-KRÜGER-DAMM		3		
ZEHNTWERDERWEG		1		
ZELTINGER PLATZ		1		
RD Ergebnis				66
12 Ergebnis				66
13	PK	AM SCHLOßPARK		1
		BERLINER STR. / ESPLANADE / WESTERLANDSTR.		1
		BLANKENBURGER STR. / BUCHHOLZER STR.		1
		BLANKENBURGER STR. / PASEWALKER STR.		1
		BUCHER STR. / PANKGRAFENSTR.		1
		CUNISTR.		1
		DAMEROWSTR.		1
		DIETZGENSTR. / OSSIETZKYPLATZ / HERMANN-HESSE-STR.		1
		ESCHENGRABEN		1
		FLORASTR. / MÜHLENSTR.		1
		GRABBEALLEE		1
		GRABBEALLEE / HEINRICH-MANN-STR. / SCHÖNHOLZER STR. / SCHÖNHOLZER BRÜCK		1
		HAUPTSTR.		2
		HAUPTSTR. / LESSINGSTR. (ENDE)		1
		HAUPTSTR. / NIEDERSTR.		1
		HERMANN-HESSE-STR.		1
		HERMANN-HESSE-STR. / PASTOR-NIEMÖLLER-PLATZ		1
		KASTANIENALLEE		1
		LÜBARSER WEG / SCHILDOWER STR.		1
		MÜHLENSTR.		2
		MÜHLENSTR. / ÖTZTALER STR.		1
		NAVARRAPLATZ / MÜHLENSTR. / ROSENTHALER WEG / TRIFTSTR.		2
		NORDENDSTR.		1
		PRENZLAUER PROMENADE / TRESKOWSTR.		1
		ROSENTHALER WEG		1
		SCHONENSCHEN STR.		1
		SCHÖNHAUSER STR.		1
SCHÖNHOLZER STR.		1		
SPIEKERMANNSTR.		1		

Häufigkeitsverteilung			2018		
Pol.Abschnitt	Bezirk	Ort	Ergebnis		
13	PK	STRAÙE 103	1		
		THULESTR.	1		
		TÖPPERWEG / BUCHER STR.	1		
		WOLFSHAGENER STR.	1		
		WÜRTZSTR.	1		
	PK Ergebnis	37			
13 Ergebnis			37		
14	PK	10 Z KAROWER CHAUSSEE U STADTGR (ÖSTL) HAUPTFB	1		
		ALT-BUCH	1		
		VIERECKWEG	1		
	PK Ergebnis	3			
	WS	ALBERTINENSTR. / PISTORIUSSTR. / BERLINER ALLEE		1	
		ALT-BLANKENBURG		2	
		ALT-KAROW		1	
		ANTONPLATZ / LANGHANSSTR. / BERLINER ALLEE		1	
		BAHNHOFSTR. / RUDELSBURGSTR.		1	
		BERLINER ALLEE		2	
		BERNKASTELER STR. / WITTLICHER STR.		1	
		BLANKENBURGER PFLASTERWEG		1	
		BUSCHALLEE / SEEWEG / BERLINER ALLEE		1	
		GÄBLERSTR. / GUSTAV-ADOLF-STR. / KGA FRIEDEN (ENDE)		1	
		GOETHESTR. / LANGHANSSTR.		1	
		GOUNODSTR.		1	
		IDUNASTR. / ROMAIN-ROLLAND-STR.		1	
		KAROWER DAMM / STRAÙE 27		1	
		LANGHANSSTR.		1	
		LEHDERSTR.		1	
		LINDENALLEE / BERLINER ALLEE		1	
		MALCHOWER CHAUSSEE / PIESPORTER STR.		1	
		PISTORIUSSTR.		1	
		PISTORIUSSTR. / TASSOSTR.		1	
		RENNBAHNSTR.		1	
		ROELCKESTR.		1	
		RUDELSBURGSTR.		1	
		SCHÖNSTR.		1	
		SMETANASTR.		1	
		TINO-SCHWIERZINA-STR.		1	
		TRESKOWSTR.		1	
		WS Ergebnis	29		
14 Ergebnis			32		
15	PB	BEHMSTR.	1		
		BEHMSTR. / MALMÖER STR. / SCHIVELBEINER STR.	1		
		CHORINER STR. / ODERBERGER STR. / SCHÖNHAUSER ALLEE / SREDZKISTR.	1		
		DANZIGER STR. / KNAACKSTR. / LYCHENER STR.	1		
		EBERSWALDER STR.	1		
		ERICH-WEINERT-STR. / PRENZLAUER ALLEE	1		
		FEHRBELLINER STR.	1		
		GLEIMSTR. / AM FALKPLATZ / YSTADER STR.	1		
		GLEIMSTR. / SCHÖNHAUSER ALLEE / STARGARDER STR.	1		
		GLEIMTUNNEL	1		
		GREIFENHAGENER STR.	1		
		GUDVANGER STR.	1		
		KASTANIENALLEE	1		
		KASTANIENALLEE / ODERBERGER STR.	1		
		KNAACKSTR.	1		
		KOLLWITZSTR.	1		
		MALMÖER STR.	1		
		OSTSEESTR. / PRENZLAUER ALLEE / PRENZLAUER PROMENADE / WISBYER STR.	1		
		PAUL-ROBESON-STR.	1		
		RAUMERSTR.	1		
		RAUMERSTR. / SENEFELDERSTR.	1		

Häufigkeitsverteilung			2018	
Pol.Abschnitt	Bezirk	Ort	Ergebnis	
15	PB	SCHÖNHAUSER ALLEE	1	
		STARGARDER STR.	1	
	PB Ergebnis		23	
15 Ergebnis			23	
16	PB	CHRISTBURGER STR.	2	
		DANZIGER STR.	1	
		DANZIGER STR. / GREIFSWALDER STR.	3	
		DANZIGER STR. / PAUL-HEYSE-STR.	2	
		ESMARCHSTR.	1	
		GREIFSWALDER STR.	2	
		GREIFSWALDER STR. / HUFELANDSTR. / MARIENBURGER STR.	1	
		GREIFSWALDER STR. / MICHELANGELOSTR. / OSTSEESTR.	2	
		HOSEMANNSTR. / OSTSEESTR.	1	
		JOHN-SCHEHR-STR.	1	
		KNIPRODESTR. / HEINZ-KAPELLE-STR.	1	
		KNIPRODESTR. / JOHN-SCHEHR-STR.	1	
	KNIPRODESTR. / MICHELANGELOSTR.	1		
PB Ergebnis		20		
16 Ergebnis			20	
Gesamtergebnis			219	

**Alkoholisierter Verkehrsunfallverursacher
2018
in der Direktion 2
(Spandau; Charlottenburg-Wilmersdorf)**

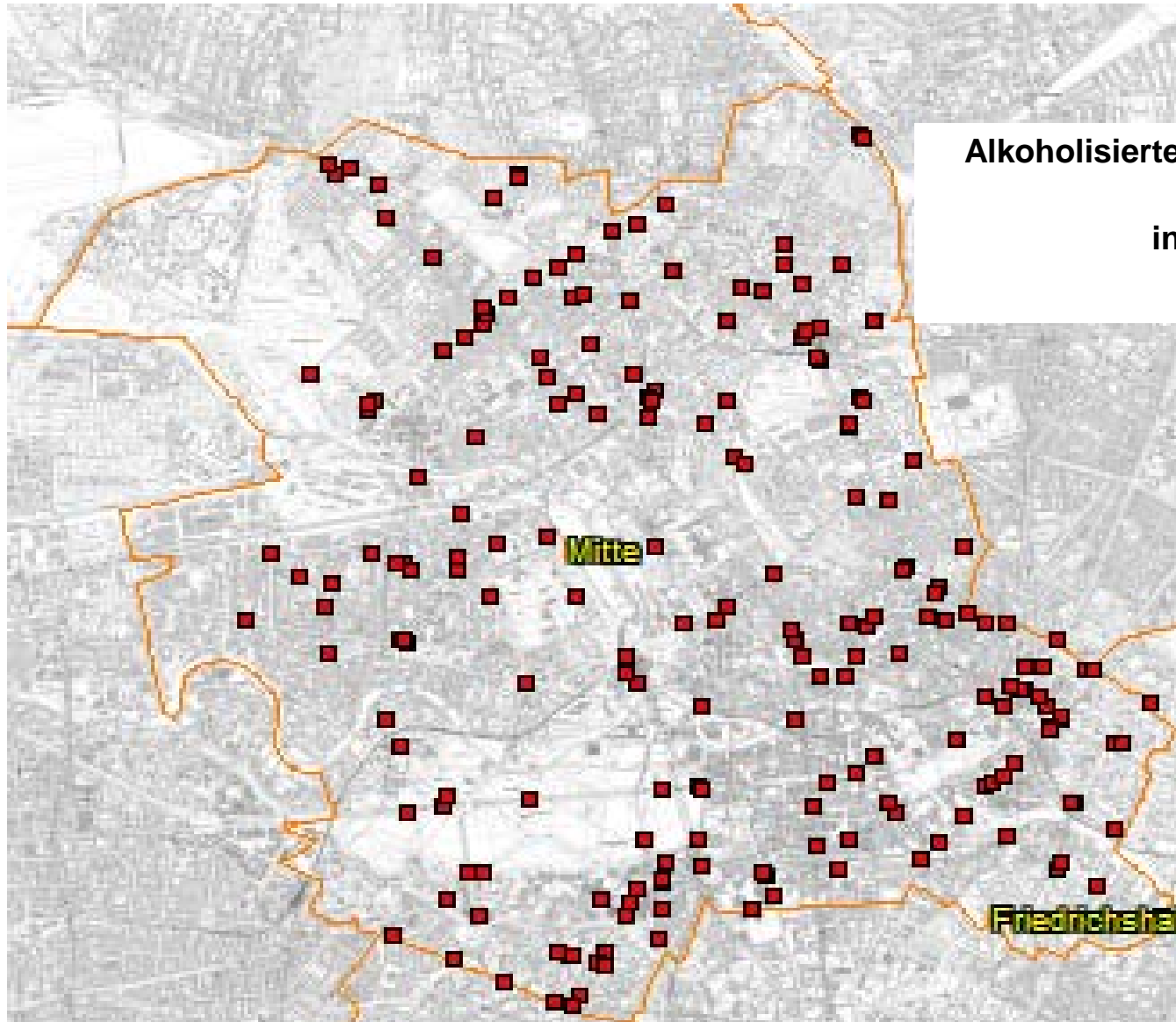


Häufigkeitsverteilung			2018				
Pol.Abschnitt	Bezirk	Ort	Ergebnis				
21	SP	ALTSTÄDTER RING / FALKENSEER PLATZ	1				
		ALTSTÄDTER RING / MORITZSTR.	1				
		AM BAHNHOF SPANDAU	1				
		AM HAVELGARTEN / KÖLPINSEEWEG	1				
		AM JULIUSTURM	1				
		AN DER KAPPE	1				
		ASKANIERRING / GLÖWENER STR.	1				
		BISMARCKSTR.	1				
		BOOTSHAUSWEG / RHENANIASTR. / ROHRBRUCHWIESEN AM HOHENZOLLERNKANAL	1				
		DAUMSTR. / KLEINE EISWERDERSTR.	1				
		DYROTZER STR. / SEEGEFELDER STR. / VIERSENER STR.	1				
		FALKENSEER CHAUSSEE	2				
		FALKENSEER CHAUSSEE / GERMERSHEIMER WEG	1				
		FALKENSEER CHAUSSEE / REMSCHEIDER STR. / HAARDTWEG	1				
		FALKENSEER CHAUSSEE / STADTRANDSTR.	1				
		FEHRBELLINER STR.	1				
		GARTENFELDER STR. / RIENSBERGSTR.	1				
		HASELHORSTER DAMM	1				
		HOHENZOLLERNRING	1				
		KÖTTGENSTR. / ROHRDAMM	1				
		LÜNETTE	1				
		LYNARSTR.	1				
		LYNARSTR. / NEUENDORFER STR.	1				
		MORITZSTR.	1				
		MOTARDSTR.	1				
		NEUENDORFER STR.	1				
		NEUENDORFER STR. / FALKENSEER PLATZ	1				
		NEUENDORFER STR. / HEIDETOR / ORANIENBURGER TOR	1				
		NIEDERNEUENDORFER ALLEE	1				
		NONNENDAMMALLEE	2				
		OHMSTR. / SIEMENS DAMM	1				
		OHMSTR. / WERNERWERKDAMM	1				
		PLANTAGE	2				
		RADELANDSTR.	3				
		RUHLEBENER STR.	1				
		SCHÖNWALDER STR.	1				
		SCHÜTZENSTR.	1				
		STADTRANDSTR.	1				
		WASSERSTADTBRÜCKE	1				
		WERNERWERKDAMM	1				
		WESTERWALDSTR.	1				
		WUSTERMARKER STR.	1				
		ZEPPELINSTR.	2				
		SP Ergebnis			49		
		21 Ergebnis			49		
		22	SP	CHARLOTTENBURGER CHAUSSEE	1		
			SP Ergebnis			1	
			CH	100 AD CHARLOTTENBURG HAUPTFAHRBAHN >W	1		
100 Z AD CHARLOTTENB U AS SPANDAUER D HAUPTFB	1						
100 Z AS SPANDAUER D U AD CH HAUPTFB (R-W-BR)	1						
115 AD FUNKTURM VERB-FB V A 115 N A 100 NORD	1						
AHORNALLEE / KAISERDAMM / THEODOR-HEUSS-PLATZ	1						
AM RUPENHORN / GLOCKENTURMSTR. / HEERSTR.	2						
ANGERBURGER ALLEE / HAVELCHAUSSEE	1						
FLATOWALLEE	1						
FÜRSTENBRUNNER WEG	1						
GOEBELSTR.	2						
HEERSTR. / JAFFÉSTR. / LÄNDERALLEE	1						
KASTANIENALLEE	1						
KASTANIENALLEE / SPANDAUER DAMM	1						
KIRSCHENALLEE	1						

Häufigkeitsverteilung			2018	
Pol.Abschnitt	Bezirk	Ort	Ergebnis	
22	CH	KURT-SCHUMACHER-DAMM / HECKERDAMM / A 111 BAB AUTOBAHNZUBRINGER HAN	1	
		KURT-SCHUMACHER-DAMM / JAKOB-KAISER-PLATZ	1	
		LERSCHPFAD / SPANDAUER DAMM / A 100 BAB / SPANDAUER-DAMM-BRÜCKE / 100 AS	1	
		LETTERHAUSWEG / NIKOLAUS-GROB-WEG / SIEMENSDAMM / A 100 BAB / 100 AD CHAR	1	
		MASURENALLEE / MESSEDAMM / NEUE KANTSTR.	1	
		MESSEDAMM	1	
		REICHSSTR.	2	
		SOORSTR.	1	
		SPANDAUER DAMM	1	
		CH Ergebnis		26
	WI	100 AS KURFÜRSTENDAMM HAUPTFAHRBAHN >W	1	
		100 Z AS KURFÜRSTENDAMM U AD FUNKTURM HAUPTFB	1	
		115 AS HÜTTENWEG EINFAHRT V HÜTTENWEG OST	1	
		HAGENSTR.	1	
		HAGENSTR. / TEPLITZER STR. / ROSENECK (PLATZ)	1	
		HERTHASTR. / HUBERTUSALLEE / WARMBRUNNER STR.	2	
		KARMIELPLATZ	1	
		RICHARD-STRAUSS-STR.	1	
	TRABENER STR.	1		
	WALLOTSTR.	1		
WI Ergebnis		11		
22 Ergebnis			38	
23	SP	ALTONAER STR. / ELSFLETHER WEG	1	
		AM HEIDEBERG / TORWEG	1	
		AM OBERHAFEN / SCHULENBURGSTR. / TIEFWERDERWEG	1	
		BEERWINKEL / AM KIESTEICH	1	
		BETCKESTR.	1	
		BRUNSBÜTTELER DAMM	2	
		BRUNSBÜTTELER DAMM / MAGISTRATSWEG	1	
		BRUNSBÜTTELER DAMM / NAUENER STR.	1	
		BRUNSBÜTTELER DAMM / NENNHAUSER DAMM	2	
		EICHHOLZBAHN / KLOSTERBUSCHWEG	1	
		FINKENKRUGER WEG / SEEGEFELDER WEG	1	
		FRANZSTR.	1	
		FRANZSTR. / PICHELSDORFER STR.	1	
		GATOWER STR. / HEERSTR.	1	
		GAUTINGER WEG	1	
		HEERSTR. / WILHELMSTR.	2	
		KLADOWER DAMM	1	
		KLADOWER DAMM / KLADOWER DAMM	1	
		KLOSTERSTR.	1	
		KROWELSTR.	2	
		LUTONER STR.	1	
		MAGISTRATSWEG	1	
		MEYDENBAUERWEG	1	
		NENNHAUSER DAMM	1	
		PÄWESINER WEG	1	
		PILLNITZER WEG	1	
		POTSDAMER CHAUSSEE / MAXIMILIAN-KOLBE-STR.	1	
		SEEGEFELDER WEG	1	
		SEEGEFELDER WEG / KLOSTERBUSCHWEG / AM KIESTEICH	1	
		SPANDAUER STR.	1	
		TORWEG / DISTELPFAD / IMMERGRÜNSTEIG	1	
	TORWEG / FACHINGER STR.	1		
WEIßENBURGER STR.	1			
WILHELMSTR.	2			
ZWEIWINKELWEG	1			
SP Ergebnis		40		
23 Ergebnis			40	
24	CH	100 Z AS BEUSSELSTR U AD CHARLOTTENB HAUPTFB	1	
		BISMARCKSTR.	1	

Häufigkeitsverteilung			2018	
Pol.Abschnitt	Bezirk	Ort	Ergebnis	
24	CH	BONHOEFFERUFER / MIERENDORFFSTR. / SCHLOSSBRÜCKE / SCHLOSSBRÜCKENSTEG	1	
		CHARLOTTENBURGER UFER / LUISENPLATZ / SCHLOSSBRÜCKE / SCHLOSSBRÜCKENSTEG	1	
		CICEROSTR. / KURFÜRSTENDAMM / LEHNINER PLATZ	1	
		CLAUSEWITZSTR. / KURFÜRSTENDAMM	1	
		DAMASCHKESTR. / ROSCHERSTR. / LEHNINER PLATZ	1	
		DRESSELSTR.	1	
		EOSANDERSTR. / OTTO-SUHR-ALLEE / WILMERSDORFER STR.	1	
		GIESEBRECHTSTR.	1	
		HOLTZENDORFFSTR. / KANTSTR.	1	
		KAISER-FRIEDRICH-STR.	2	
		KAISER-FRIEDRICH-STR. / KANTSTR.	1	
		KAISER-FRIEDRICH-STR. / LEWISHAMSTR. / STUTTGARTER PLATZ	1	
		KAISERIN-AUGUSTA-ALLEE / SÖMMERINGSTR. / MIERENDORFFPLATZ	1	
		KRUMME STR.	1	
		KRUMME STR. / WILMERSDORFER STR. / STUTTGARTER PLATZ	1	
		KURFÜRSTENDAMM	2	
		KURFÜRSTENDAMM / LEIBNIZSTR.	1	
		MIERENDORFFPLATZ	1	
		MOMMSENSTR.	1	
		NEHRINGSTR. / SEELINGSTR.	1	
		OTTO-SUHR-ALLEE	1	
		OTTO-SUHR-ALLEE / RICHARD-WAGNER-STR. / WINTERSTEINSTR. / RICHARD-WAGNER	2	
		SAATWINKLER DAMM / BUCHHOLZWEG	1	
		SOPHIE-CHARLOTTEN-STR.	1	
	SOPHIE-CHARLOTTEN-STR. / SPANDAUER DAMM	1		
	WILMERSDORFER STR.	1		
	CH Ergebnis			31
	WI	ALBRECHT-ACHILLES-STR.	1	
		JOACHIM-FRIEDRICH-STR. / SEESENER STR.	2	
	WI Ergebnis			3
	24 Ergebnis			34
25	CH	AUGSBURGER STR. / JOACHIMSTHALER STR.	1	
		BISMARCKSTR.	1	
		BISMARCKSTR. / ERNST-REUTER-PLATZ	3	
		BLEIBTREUSTR. / KANTSTR.	1	
		CAUERSTR. / LEIBNIZSTR. / OTTO-SUHR-ALLEE	2	
		DOVEST.	1	
		FASANENSTR.	1	
		HALLERSTR.	1	
		HARDENBERGPLATZ	1	
		HERTZALLEE	1	
		JOACHIMSTHALER STR.	2	
		JOACHIMSTHALER STR. / KURFÜRSTENDAMM / JOACHIMSTHALER PLATZ	2	
		KANTSTR.	2	
		KANTSTR. / SAVIGNYPLATZ	2	
		KNESEBECKSTR. / SAVIGNYPLATZ	1	
		KURFÜRSTENDAMM	2	
		KURFÜRSTENDAMM / MEINEKESTR.	1	
		LEIBNIZSTR.	1	
		LIETZENBURGER STR.	1	
		PESTALOZZISTR. / WEIMARER STR.	1	
	STRASSE DES 17. JUNI	1		
TAUENTZIENSTR.	1			
CH Ergebnis			30	
25 Ergebnis			30	
26	WI	100 AS DETMOLDER STR HAUPTFAHRBAHN >W	1	
		100 Z AS DETMOLDER U AS INNSBRUCKER PL HAUPTFB	1	
		100 Z AS WEXSTR U AS DETMOLDER STR HAUPTFB	1	
		AUGUSTE-VIKTORIA-STR. / BERKAER STR.	1	
		BERKAER STR. / EGERSTR. / HOHENZOLLERN DAMM	1	
		BERLINER STR.	1	

Häufigkeitsverteilung			2018	
Pol.Abschnitt	Bezirk	Ort	Ergebnis	
26	WI	BERLINER STR. / KONSTANZER STR. / A 100 BAB / 100 AS SCHMARGENDORF AUSFAHR	1	
		BERNHARDSTR. / WEXSTR.	1	
		BLISSESTR.	1	
		BRANDENBURGISCHE STR. / MÜNSTERSCHE STR.	1	
		BRANDENBURGISCHE STR. / SIGMARINGER STR.	1	
		BREITE STR. / CUNOSTR. / KIRCHSTR.	1	
		BUNDESALLEE / HOHENZOLLERNDAMM / NACHODSTR.	1	
		CHARLOTTEBRUNNER STR. / ORBER STR.	1	
		DETMOLDER STR.	2	
		DILLENBURGER STR. / LENTZEALLEE / SCHLANGENBADER STR.	1	
		FASANENSTR.	1	
		FASANENSTR. / HOHENZOLLERNDAMM / NIKOLSBURGER STR.	1	
		FRANZENSBADER STR.	1	
		HOHENZOLLERNDAMM	2	
		HOHENZOLLERNDAMM / KONSTANZER STR.	2	
		KREUZNACHER STR.	1	
		KURFÜRSTENDAMM / SCHWARZBACHER STR.	1	
		MECKLENBURGISCHE STR.	1	
		MIQUELSTR.	1	
		NACHODSTR.	1	
		PARISER STR.	1	
		PÜCKLERSTR. / RHEINBABENALLEE / PLATZ AM WILDEN EBER	1	
		SÄCHSISCHE STR.	1	
		SCHLANGENBADER STR.	2	
		SCHLANGENBADER STR. / WIESBADENER STR.	1	
		SCHWARZBACHER STR. / STORKWINKEL / A 100 BAB / 100 AS KURFÜRSTEND (SÜDL T)	1	
		TÖLZER STR.	1	
	WI Ergebnis		37	
26 Ergebnis			37	
Gesamtergebnis			228	



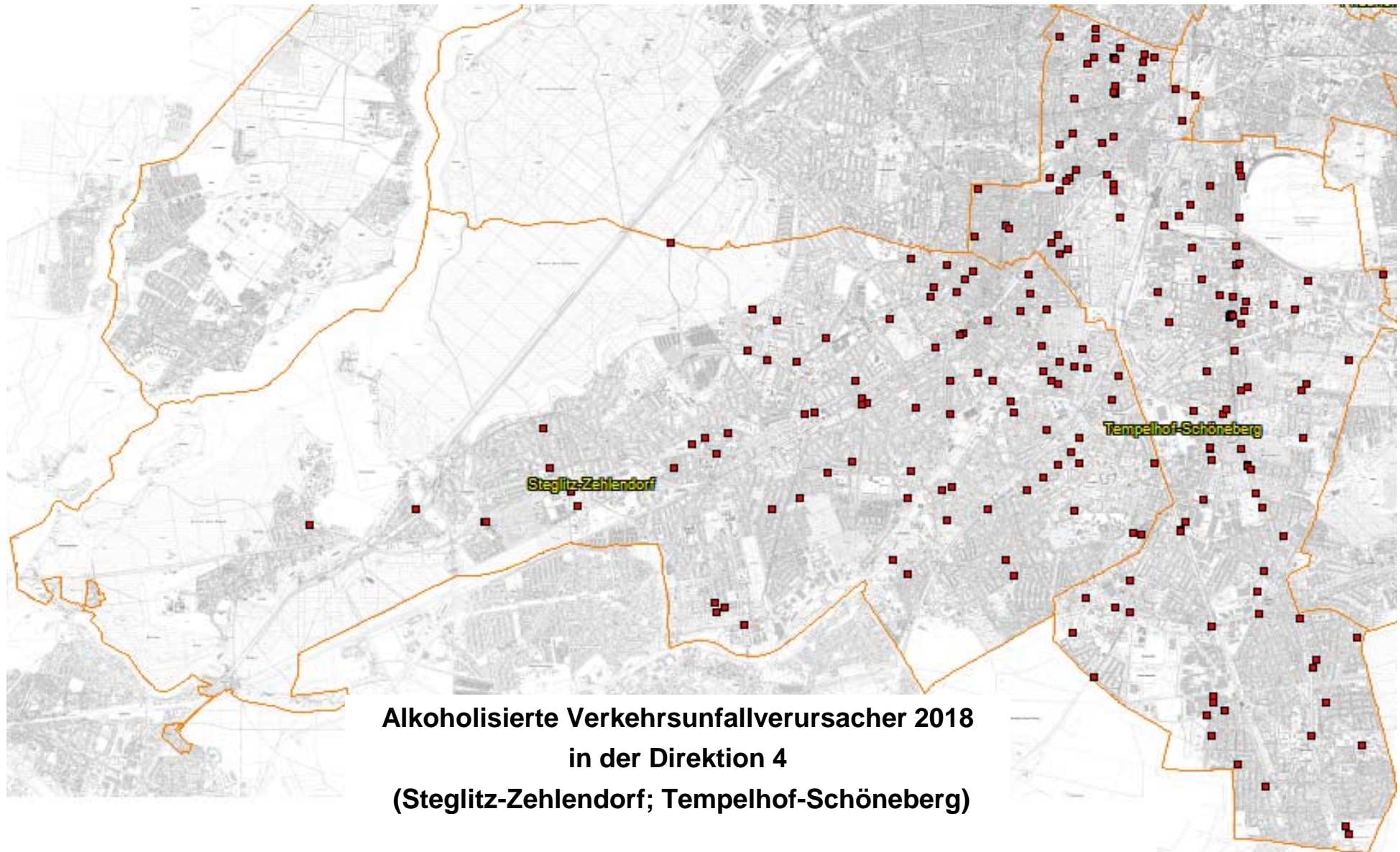
**Alkoholisierter Verkehrsunfallverursacher
2018
in der Direktion 3
(Mitte)**

Häufigkeitsverteilung			2018	
Pol.Abschnitt	Bezirk	Ort		Ergebnis
31	MI	ACKERSTR. / LINIENSTR.		1
		ALTE SCHÖNHAUSER STR.		1
		BERGSTR. / TORSTR.		1
		BRUNNENSTR.		2
		BRUNNENSTR. / INVALIDENSTR. / VETERANENSTR.		1
		BRUNNENSTR. / TORSTR. / ROSENTHALER PLATZ / ROSENTHALER STR. / WEINBERGSW		1
		GARTENSTR.		1
		INVALIDENSTR.		1
		KRAUSNICKSTR.		1
		LINIENSTR.		1
		REINHARDTSTR.		1
		ROSA-LUXEMBURG-STR.		1
		RUPPNER STR.		1
		SCHWARTZKOPFFSTR.		1
		SPANDAUER STR.		1
		TORSTR.		1
		TORSTR. / ALTE SCHÖNHAUSER STR. / SCHÖNHAUSER ALLEE / ROSA-LUXEMBURG-STI		1
		TORSTR. / BORSIGSTR.		1
		TUCHOLSKYSTR.		1
		WEINBERGSWEG		1
WOLLINER STR.		1		
ZINNOWITZER STR.		1		
MI Ergebnis				23
31 Ergebnis				23
32	MI	ALEXANDERSTR.		3
		ALEXANDERSTR. / GRUNERSTR.		1
		ALEXANDERSTR. / HOLZMARKTSTR. / STRALAUER STR.		2
		ALEXANDERSTR. / KARL-LIEBKNECHT-STR. / MEMHARDSTR.		1
		AM LUSTGARTEN / KARL-LIEBKNECHT-STR. / LUSTGARTEN		1
		BEROLINASTR. / KARL-MARX-ALLEE		1
		BETHANIENDAMM		1
		BRÜCKENSTR.		1
		DIRCKSENSTR.		1
		DIRCKSENSTR. / GRUNERSTR.		1
		DOROTHEENSTR. / NEUSTÄDTISCHE KIRCHSTR.		1
		EBERTSTR. / POTSDAMER PLATZ / LEIPZIGER PLATZ		1
		GEORGENSTR.		2
		GRUNERSTR. / MOLKENMARKT / MÜHLENDAMM / SPANDAUER STR.		1
		JANNOWITZBRÜCKE / ALEXANDERSTR.		1
		KARL-LIEBKNECHT-STR.		3
		KÖPENICKER STR.		2
		LEIPZIGER PLATZ		1
		LEIPZIGER STR.		1
		LEIPZIGER STR. / MAUERSTR.		3
		MARKGRAFENSTR. / LEIPZIGER STR.		2
		MOLLSTR.		1
		MOLLSTR. / MOLLSTR.		1
		OTTO-BRAUN-STR. / MOLLSTR.		2
		PRINZENSTR. / SEBASTIANSTR. / HEINRICH-HEINE-STR.		1
		REICHSTAGUFER		1
		SCHLOßPLATZ		1
		SPANDAUER STR. / RATHAUSSTR.		1
TORSTR. / KARL-LIEBKNECHT-STR. / MOLLSTR. / PRENZLAUER ALLEE		4		
UNTER DEN LINDEN		2		
ZIMMERSTR.		1		
MI Ergebnis				46
32 Ergebnis				46
33	TG	BEUSSELBRÜCKE		1
		BEUSSELSTR.		1
		BEUSSELSTR. / HUTTENSTR. / TURMSTR.		1
		BIRKENSTR. / PUTLITZSTR. / STEPHANSTR. / STROMSTR.		1

Häufigkeitsverteilung			2018		
Pol.Abschnitt	Bezirk	Ort	Ergebnis		
33	TG	HANSA-UFER	1		
		HEIDESTR.	1		
		HEIDESTR. / NORDHAFENBRÜCKE	1		
		KRUPPSTR.	1		
		LEVETZOWSTR.	1		
		MINNA-CAUER-STR.	2		
		MINNA-CAUER-STR. / TUNNEL TIERGARTEN SPREEBOGEN / INVALIDENSTR. / TUNNEL	3		
		OLDENBURGER STR. / OTTOSTR. / TURMSTR.	1		
		PERLEBERGER BRÜCKE	1		
		SICKINGENSTR.	1		
		STENDALER STR.	1		
		STROMSTR.	1		
		TUNNEL TIERG HAUPTFB ZW EINF HEIDESTR. U EINF IN	1		
		TUNNEL TIERGARTEN EINFAHRT INVALIDENSTR.	1		
WILHELMHAVENER STR.	1				
TG Ergebnis			22		
33 Ergebnis			22		
34	MI	EBERTSTR. / BEHRENSTR.	2		
	MI Ergebnis			2	
	TG	ALTONAER STR. / BARTNINGALLEE / KLOPSTOCKSTR.	1		
		ALTONAER STR. / GROßER STERN	1		
		AN DER URANIA / KURFÜRSTENSTR. / SCHILLSTR.	1		
		BARTNINGALLEE	1		
		BUDAPESTER STR.	1		
		EICHHORNSTR.	1		
		FLENSBURGER STR. / LESSINGSTR.	1		
		FROBENSTR. / KURFÜRSTENSTR.	1		
		GENTHINER STR.	1		
		GROßER STERN / HOFJÄGERALLEE	2		
		GROßER STERN / SPREEWEG	1		
		GROßER STERN / STRAßE DES 17. JUNI	2		
		HOFJÄGERALLEE	1		
		HOFJÄGERALLEE / KLINGELHÖFERSTR. / STÜLERSTR. / TIERGARTENSTR.	1		
		JOHN-FOSTER-DULLES-ALLEE / SCHEIDEMANNSTR.	1		
		KEITHSTR. / KURFÜRSTENSTR.	1		
		KLINGELHÖFERSTR. / VON-DER-HEYDT-STR.	1		
		KURFÜRSTENSTR.	1		
		KURFÜRSTENSTR. / POTSDAMER STR.	1		
		LUDWIG-BECK-STR.	1		
		LÜNEBURGER STR. / PAULSTR.	1		
		LÜTZOWSTR. / POTSDAMER STR.	1		
		LÜTZOWUFER / LÜTZOWPLATZ / HERKULESBRÜCKE	1		
		POTSDAMER PLATZ	2		
		POTSDAMER STR.	1		
		POTSDAMER STR. / REICHPIETSCHUFER / POTSDAMER BRÜCKE	1		
		POTSDAMER STR. / SCHÖNEBERGER UFER / POTSDAMER BRÜCKE	1		
		REICHPIETSCHUFER	1		
		REICHPIETSCHUFER / GEORGE-C.-MARSHALL-BRÜCKE / TUNNEL TIERGARTEN SPREEB	3		
		SCHÖNEBERGER UFER / GEORGE-C.-MARSHALL-BRÜCKE	2		
		SPENERSTR.	1		
		STRASSE DES 17. JUNI	1		
TIERGARTENSTR.	1				
TIERGARTENSTR. / KEMPERPLATZ / BEN-GURION-STR. / TUNNEL TIERGARTEN SPREEB	3				
VON-DER-HEYDT-STR.	1				
TG Ergebnis			43		
34 Ergebnis			45		
35	WD	ADOLFSTR. / PLANTAGENSTR. / PRINZ-EUGEN-STR.	1		
		AFRIKANISCHE STR. / OTAWISTR. / WINDHUKER STR.	1		
		AROSER ALLEE / BARFUSSTR. / SCHILLERHOF	1		
		AUGUSTENBURGER PLATZ	1		
		BARFUSSTR. / MÜLLERSTR. / TRANSVAALSTR.	3		

Häufigkeitsverteilung			2018	
Pol.Abschnitt	Bezirk	Ort	Ergebnis	
35	WD	BRÜSSELER STR. / GENTER STR.	1	
		DUBLINER STR. / MÜLLERSTR.	1	
		FENNSTR.	1	
		FENNSTR. / TEGELER STR.	1	
		FÖHRER STR.	1	
		GENTER STR. / LÜDERITZSTR. / SEESTR.	1	
		GERICHTSTR.	1	
		GLASGOWER STR.	1	
		GOTTSCHEDSTR. / REINICKENDORFER STR.	1	
		KAMERUNER STR.	2	
		LIEBENWALDER STR. / REINICKENDORFER STR.	1	
		LONDONER STR. / MÜLLERSTR. / PETERSALLEE	1	
		LÜDERITZSTR.	1	
		LUXEMBURGER STR.	1	
		LUXEMBURGER STR. / MÜLLERSTR. / SCHULSTR.	1	
		LYNARSTR. / TEGELER STR.	1	
		MÜLLERSTR.	3	
		MÜLLERSTR. / OSTENDER STR. / UTRECHTER STR.	1	
		MÜLLERSTR. / OTAWISTR. / SCHÖNINGSTR.	1	
		MÜLLERSTR. / SEESTR.	1	
		REINICKENDORFER STR.	4	
		REINICKENDORFER STR. / SCHULSTR.	1	
		SCHULSTR.	2	
		SCHWYZER STR.	1	
		SEESTR.	1	
		TOGOSTR. / TRANSVAALSTR.	1	
		TRANSVAALSTR.	1	
		UNGARNSTR.	1	
WD Ergebnis			42	
35 Ergebnis			42	
36	WD	BADSTR.	1	
		BEHMSTR.	1	
		BELLERMANNSTR.	1	
		BELLERMANNSTR. / JÜLICHER STR. / BEHMSTR.	1	
		BERNAUER STR.	2	
		BIESENTALER STR.	1	
		BÖTTGERSTR.	1	
		BRUNNENSTR.	1	
		DRONTHEIMER STR.	2	
		DRONTHEIMER STR. / KOLONIESTR. / OSLOER STR.	2	
		EXERZIERSTR. / SCHULSTR.	1	
		FREIENWALDER STR. / OSLOER STR. / STETTINER STR.	1	
		GOTTSCHALKSTR.	1	
		GOTTSCHEDSTR.	1	
		GRÜNTALER STR. / OSLOER STR. / BORNHOLMER STR.	1	
		HANSASTR. / RESIDENZSTR.	1	
		HUSSITENSTR. / BERNAUER STR.	1	
		JÜLICHER STR.	1	
		JÜLICHER STR. / BORNHOLMER STR.	1	
		MÜLLERSTR. / SCHULZENDORFER STR. / SELLERSTR.	1	
		NORDBAHNSTR. / WOLLANKSTR.	1	
		OSLOER STR.	3	
		PANKSTR.	3	
		PRINZENALLEE / SOLDINER STR.	1	
		REGINHARDSTR.	1	
		REGINHARDSTR. / RESIDENZSTR.	1	
		SCHÖNWALDER STR.	1	
		SCHWEDENSTR. / TROMSÖER STR.	1	
SOLDINER STR.	1			
WIESENSTR.	1			
WOLLANKSTR.	1			

Häufigkeitsverteilung			2018	
Pol.Abschnitt	Bezirk	Ort		Ergebnis
36	WD	Ergebnis		38
36 Ergebnis				38
Gesamtergebnis				216

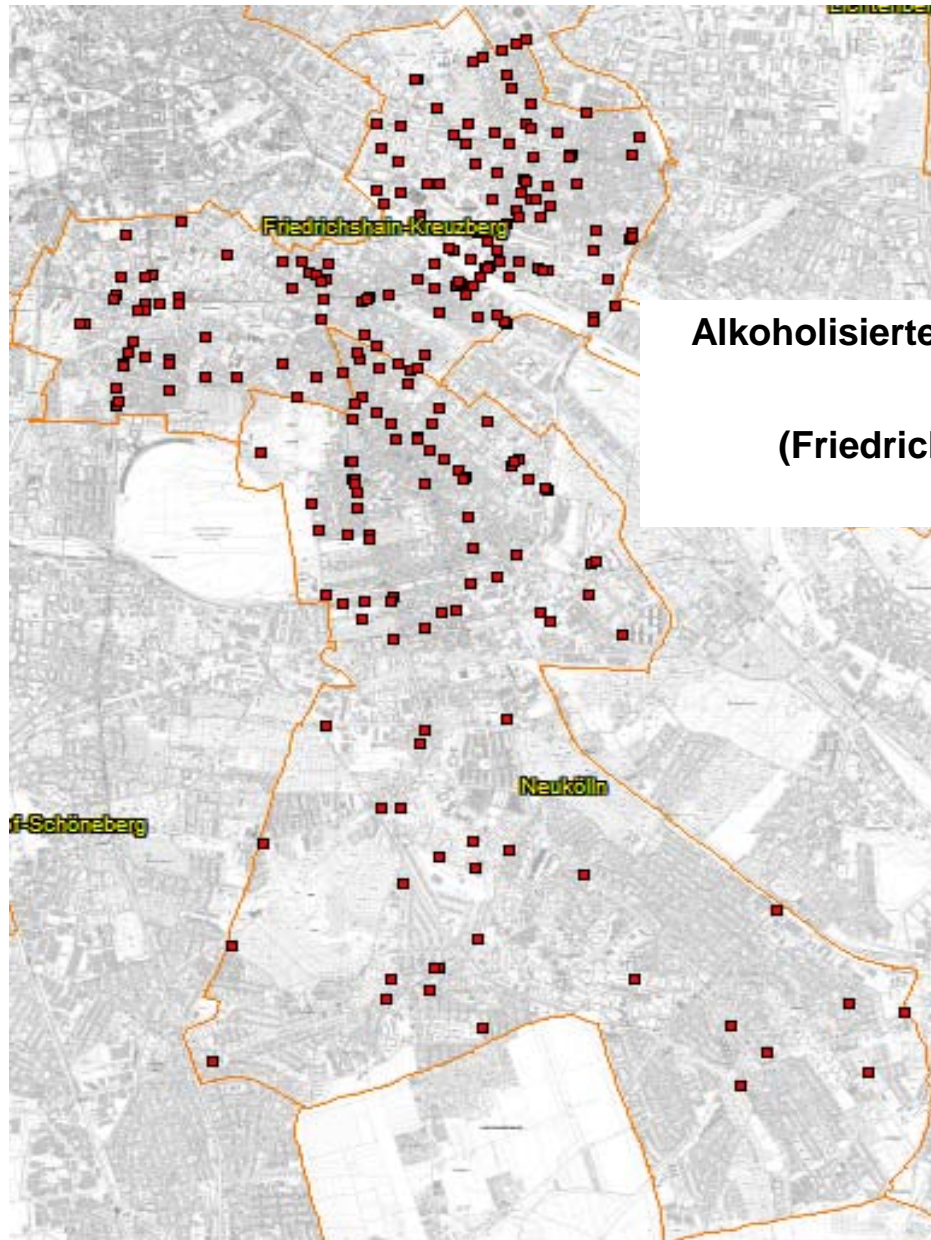


Häufigkeitsverteilung			2018	
Pol.Abschnitt	Bezirk	Ort		Ergebnis
41	SB	ALVENSLEBENSTR. / POTSDAMER STR. / WINTERFELDTSTR.		1
		AN DER URANIA / KLEISTSTR. / LIETZENBURGER STR. / MARTIN-LUTHER-STR.		1
		ANSBACHER STR. / LIETZENBURGER STR.		1
		BÜLOWSTR. / FROBENSTR.		1
		BÜLOWSTR. / POTSDAMER STR.		5
		EISENACHER STR.		1
		EISENACHER STR. / GRUNEWALDSTR.		1
		FUGGERSTR.		2
		GOEBENSTR.		1
		GRUNEWALDSTR. / HAUPTSTR. / LANGENSCHIEDTSTR.		1
		LIETZENBURGER STR.		1
		MARTIN-LUTHER-STR.		1
		NOLLENDORFPLATZ / KARL-HEINRICH-ULRICHS-STR.		1
		NOLLENDORFSTR.		2
		POTSDAMER STR.		1
		WINTERFELDTSTR.		2
		WITTENBERGPLATZ		1
SB Ergebnis				24
41 Ergebnis				24
42	SB	100 AK SCHÖNEBERG AUSF N GRAZER D V 100 INNSBR		1
		100 AS WEXSTR HAUPTFAHRBAHN >W		1
		103 AK SCHÖNEBERG AUSF V 103 SACHSEND N GRAZER D		1
		ALBERTSTR. / EISENACHER STR. / HAUPTSTR.		1
		BADENSCHER STR. / MARTIN-LUTHER-STR.		1
		BELZIGER STR.		1
		BUNDESALLEE / HANDJERYSTR. / ROENNEBERGSTR. / STUBENRAUCHSTR.		1
		CRANACHSTR.		1
		DICKHARDTSTR. / SAARSTR.		1
		DOMINICUSSTR. / HAUPTSTR.		1
		DOMINICUSSTR. / MARTIN-LUTHER-STR.		1
		EBERSSTR.		1
		EISENACHER STR.		1
		FRITZ-ELSAS-STR.		1
		FRITZ-ELSAS-STR. / HEWALDSTR.		1
		GRAZER DAMM / MUNSTERDAMM / PRELLERWEG / INSULANERPARK		1
		HÄHNELSTR. / HAUPTSTR. / SPONHOLZSTR.		1
		HAUPTSTR.		4
		HAUPTSTR. / KAISER-WILHELM-PLATZ		3
		HAUPTSTR. / RUBENSSTR.		1
		HAUPTSTR. / WEXSTR. / A 100 BAB / INNSBRUCKER PLATZ / 100 AS INNSBRUCKER		2
		INNSBRUCKER STR. / WEXSTR. / INNSBRUCKER PLATZ		1
		LEBERSTR.		1
		MARTIN-LUTHER-STR.		1
		RHEINSTR.		1
		SAARSTR.		1
		SAARSTR. / A 103 BAB ABZWEIG ZEHLENDORF / FRIEDENAUER BRÜCKE / 103 A		1
		SACHSENDAMM		1
		SACHSENDAMM / A 103 BAB ABZWEIG ZEHLENDORF / FRIEDRICH-GERLACH-BE		1
		SCHMILJANSTR.		1
		SCHMILJANSTR. / FRIEDRICH-WILHELM-PLATZ		1
		WEXSTR.		1
		SB Ergebnis		
42 Ergebnis				38
43	ZD	ADOLFSTR.		1
		AM SCHLACHTENSEE / BREISGAUER STR.		1
		ARGENTINISCHE ALLEE / FISCHERHÜTTENSTR. / RAUWEILERSTEIG		2
		BERLEPSCHSTR.		1
		CLAYALLEE / SCHÜTZALLEE		1
		CLAYALLEE / SUNDGAUER STR.		1
		ERNST-LEMMER-RING		1
		ESCHERSHAUSER WEG / ONKEL-TOM-STR.		1

Häufigkeitsverteilung			2018		
Pol.Abschnitt	Bezirk	Ort		Ergebnis	
43	ZD	FISCHERHÜTTENSTR.		1	
		FÜRSTENSTR.		1	
		KÖNIGIN-LUISE-STR. / PACELLIALLEE / THIELALLEE		1	
		KÖNIGSTR.		3	
		LADIUSSTR.		1	
		ONKEL-TOM-STR.		1	
		POTSDAMER CHAUSSEE		2	
		POTSDAMER STR.		2	
		SCHÜTZALLEE		1	
		SOPHIE-CHARLOTTE-STR.		1	
		SPANISCHE ALLEE		2	
	TELTOWER DAMM		3		
	ZD Ergebnis			28	
43 Ergebnis				28	
44	TE	100 Z AS OBERLANDSTR U AS TEMPELHOFER D HAUPTFB		1	
		ALARICHSTR.		2	
		ALBOINSTR.		1	
		ALT-MARIENDORF / MARIENDORFER DAMM		1	
		ALT-TEMPELHOF		1	
		BOELCKESTR.		2	
		BOELCKESTR. / LOEWENHARDTDAMM		1	
		BOSESTR.		1	
		BURGEMEISTERSTR.		1	
		COLDITZSTR.		1	
		COLUMBIADAMM / GOLßENER STR.		1	
		DIDOSTR. / EISENACHER STR. / KGA MORGENGRAUEN		1	
		EISENACHER STR.		1	
		ESCHERSHEIMER STR. / GOTTLIEB-DUNKEL-STR. / MARIENDORFER WEG		1	
		ESCHERSHEIMER STR. / OBERLANDSTR. / SILBERSTEINSTR.		1	
		FRIEDRICH-FRANZ-STR.		1	
		GERDSMEYERWEG		1	
		GERMANIASTR.		1	
		GÖTZSTR.		1	
		HOEPPNERSTR. / MANFRED-VON-RICHTHOFEN-STR. / TEMPELHOFER DAMM		1	
		IMBROSWEG		1	
		KAISERIN-AUGUSTA-STR.		2	
		KURFÜRSTENSTR.		1	
		KÜTERSTR.		1	
		MARIENDORFER DAMM		1	
		MARIENDORFER DAMM / ULLSTEINSTR.		1	
		RINGBAHNSTR.		1	
RINGBAHNSTR. / TEMPELHOFER DAMM		1			
RIXDORFER STR.		1			
TEMPELHOFER DAMM		1			
TEMPELHOFER DAMM / PLATZ DER LUFTBRÜCKE		1			
	TE Ergebnis			34	
44 Ergebnis				34	
45	ZD	ALTENSTEINSTR.		1	
		BRÜMMERSTR. / FABECKSTR. / FABECKSTRABENBRÜCKE		1	
		ZD Ergebnis			2
	ST	ALBRECHTSTR.		1	
		ALBRECHTSTR. / KLINGSORSTR. / NEUE FILANDASTR. / SELERWEG		1	
		AUGUSTASTR.		1	
		BERGSTR.		1	
		BRENTANOSTR.		1	
		FORSTSTR.		1	
		GRUNEWALDSTR.		1	
		HALSKESTR. / MUNSTERDAMM / STEGLITZER DAMM		1	
		HINDENBURGDAMM		3	
		HINDENBURGDAMM / NEUCHATELLER STR. / WOLFENSTEINDAMM		1	
		KLINGSORSTR.		1	

Häufigkeitsverteilung			2018		
Pol.Abschnitt	Bezirk	Ort		Ergebnis	
45	ST	KNAUSSTR. / LENBACHSTR. / THORWALDSENSTR.		1	
		LENBACHSTR.		1	
		MARGARETENSTR.		1	
		MAULBRONNER UFER		1	
		OEHLERTRING		1	
		SCHILDHORNSTR.		1	
		SEMBRITZKISTR.		1	
		UNTER DEN EICHEN		1	
	UNTER DEN EICHEN / ASTERNPLATZ		1		
ST Ergebnis				22	
45 Ergebnis				24	
46	ZD	CHARLOTTENBURGER STR.		1	
		DAHLEMER WEG		1	
		DAHLEMER WEG / HAMERLINGWEG		1	
		DAHLEMER WEG / PERSANTESTR.		1	
		DAHLEMER WEG / WUPPERSTR. / HEINRICH-LAEHR-PARK		1	
	ZD Ergebnis				5
	ST	ALTENAUER WEG / HEINERSDORFER STR.		1	
		BAHNHOFSTR. / OSTPREUßENDAMM		1	
		BASELER STR.		1	
		BEETHOVENSTR. / CALANDRELLISTR.		1	
		BIRKBUSCHSTR. / SIEMENSSTR.		1	
		FINCKENSTEINALLEE		2	
		FREYMÜLLERWEG		1	
		GALLWITZALLEE		1	
		GOERZALLEE		1	
		HILDBURGHAUSER STR.		1	
		JÄGERSTR. / OBERHOFER WEG / OBERHOFER PLATZ		1	
		KADETTENWEG		1	
		KAISER-WILHELM-STR.		1	
		KOPERNIKUSSTR.		1	
		KURFÜRSTENSTR.		1	
		LAUSANNER STR. / GLARNER STR.		1	
		LEONORENSTR.		1	
		LÜDECKESTR.		2	
		MALTESERSTR.		1	
		MALTESERSTR. / MARCHANDSTR.		1	
		MARCHANDSTR.		2	
MORGENSTERNSTR.			2		
MORGENSTERNSTR. / SCHILLERSTR.		1			
OSTEWEG / HARRY-S.-TRUMAN-ALLEE		1			
OSTPREUßENDAMM		1			
POTSDAMER STR.		1			
SAALECKPLATZ		1			
SIBYLLENSTR.		1			
WEDELLSTR.		1			
ST Ergebnis				33	
46 Ergebnis				38	
47	TE	ALT-LICHTENRADE		1	
		ALT-LICHTENRADE / FEHLINGSTR. / HOMBURGSTR. / TÖPCHINER WEG		1	
		ALT-LICHTENRADE / LICHTENRADER DAMM / POTSDAMER STR.		1	
		ALT-MARIENDORF / BRITZER STR. / REIßECKSTR. / RIXDORFER STR.		2	
		AM HEIDEFRIEDHOF / REIßECKSTR.		1	
		BAHNHOFSTR.		1	
		BARNETSTR.		1	
		BRITZER STR.		1	
		BUCKOWER CHAUSSEE		1	
		BUCKOWER CHAUSSEE / LICHTENRADER DAMM / MARIENDORFER DAMM / MARIENFELDER CHAUSSEE		2	
		DAIMLERSTR.		1	
		FRIEDENSTR. / REIßECKSTR. / MARIENDORFER DAMM		2	

Häufigkeitsverteilung			2018	
Pol.Abschnitt	Bezirk	Ort		Ergebnis
47	TE	FRITZ-WERNER-STR. / KÖRTINGSTR.		1
		FRITZ-WERNER-STR. / KRUCKENBERGSTR.		1
		GOETHESTR. / LICHTENRADER DAMM		1
		GOLTZSTR. / KIRCHHAINER DAMM / LICHTENRADER DAMM / PAPLITZER STR. /		1
		GROß-ZIETHENER STR.		1
		HILDBURGHAUSER STR.		1
		HILDBURGHAUSER STR. / FRIEDENFELSER STR.		1
		JOHN-LOCKE-STR.		1
		KETTINGER STR.		1
		KLAUSDORFER WEG		1
		KRUSEWEG / LICHTERFELDER RING / TIRSCHENREUTHER RING		1
		LICHTENRADER DAMM		3
		LUCKEWEG		1
		MARIENDORFER DAMM		2
		MARIENFELDER ALLEE		3
		MOTZENER STR.		1
		MOTZENER STR. / NAHMITZER DAMM / GUTSPARK MARIENFELDE		1
		NAHARIYASTR. / SKARBINASTR.		1
		RICHARD-TAUBER-DAMM		1
		SÄNTISSSTR.		1
		TÖPCHNER WEG		1
WALDSASSENER STR.		1		
	TE Ergebnis			42
47 Ergebnis				42
Gesamtergebnis				228



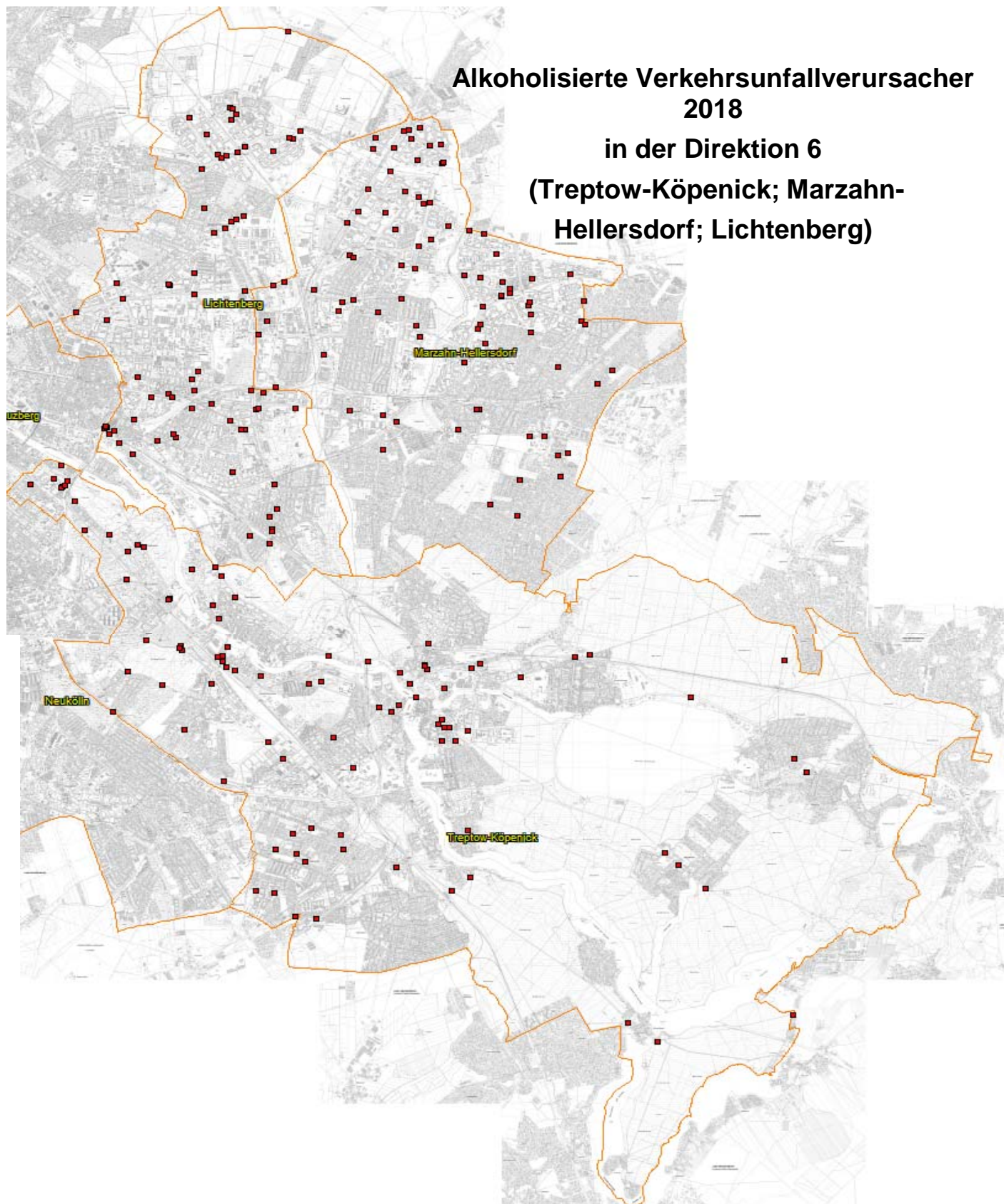
**Alkoholierte Verkehrsunfallverursacher 2018
in der Direktion 5
(Friedrichshain-Kreuzberg; Neukölln)**

Häufigkeitsverteilung			2018		
Pol.Abschnitt	Bezirk	Ort	Ergebnis		
51	FH	ANDREASSTR. / HOLZMARKTSTR. / STRALAUER PLATZ / AN DER SCHILLINGBR	1		
		BOXHAGENER STR. / LENBACHSTR. / WÜHLISCHSTR.	1		
		COLBESTR. / FRANKFURTER ALLEE	1		
		DANZIGER STR. / LANDSBERGER ALLEE / PETERSBURGER STR.	1		
		DOLZIGER STR.	1		
		EHRENBERGSTR. / RUDOLFSTR.	1		
		ELSENSTR. / ALT-STRALAU / MARKGRAFENDAMM / STRALAUER ALLEE	1		
		ERICH-STEINFURTH-STR.	1		
		FINOWSTR. / SCHARNWEBERSTR.	1		
		FRANKFURTER ALLEE / NIEDERBARNIMSTR. / PROSKAUER STR.	1		
		FRANKFURTER ALLEE / WALDEYERSTR. / WEICHSELSTR.	1		
		FRANKFURTER TOR	1		
		FRANKFURTER TOR / FRANKFURTER TOR	2		
		FRIEDENSTR. / PLATZ DER VEREINTEN NATIONEN	1		
		FRIEDENSTR. / STRAÙE DER PARISER KOMMUNE / PALISADENSTR. / WEIDENWE	2		
		GÄRTNERSTR.	2		
		GÄRTNERSTR. / SIMPLONSTR. / MODERSOHNSTR.	1		
		GUBENER STR. / HILDEGARD-JADAMOWITZ-STR.	1		
		JESSNERSTR.	1		
		KARL-MARX-ALLEE / STRAUSBERGER PLATZ	2		
		KOPERNIKUSSTR.	1		
		KOPERNIKUSSTR. / LIBAUER STR.	1		
		KOPERNIKUSSTR. / WARSCHAUER STR.	3		
		KOPPENSTR.	1		
		KRAUTSTR.	1		
		KRAUTSTR. / SINGERSTR.	1		
		LANDSBERGER ALLEE	1		
		MARKGRAFENDAMM	1		
		MÜHLENSTR.	1		
		MÜHLENSTR. / STRALAUER ALLEE / WARSCHAUER STR. / AM OBERBAUM	2		
		NEUE BAHNHOFSTR. / SIMPLONSTR. / SONNTAGSTR.	2		
		PETERSBURGER STR.	1		
		PETTENKOFERSTR.	1		
		PLATZ DER VEREINTEN NATIONEN	2		
		REVALER STR.	1		
		REVALER STR. / WARSCHAUER STR.	2		
		RIGAER STR.	2		
		SCHREINERSTR.	1		
		SIMON-DACH-STR.	1		
		SIMPLONSTR.	1		
STRALAUER ALLEE	1				
STRALAUER PLATZ	2				
TAMARA-DANZ-STR. / MÜHLENSTR.	2				
TUNNELSTR.	1				
WARSCHAUER STR.	2				
FH Ergebnis			59		
51 Ergebnis			59		
52	NK	KOTTBUSSE DAMM / URBANSTR. / HERMANNPLATZ / SONNENALLEE	1		
		NK Ergebnis			1
	KB	BERGMANNSTR. / KREUZBERGSTR. / MEHRINGDAMM	2		
		BLÜCHERSTR. / BLÜCHERPLATZ	1		
		BLÜCHERSTR. / MEHRINGDAMM / OBENTRAUTSTR.	1		
		BLÜCHERSTR. / ZOSSENER STR.	1		
		BOPPSTR. / KOTTBUSSE DAMM	1		
		DUDENSTR. / MEHRINGDAMM / TEMPELHOFFER DAMM / PLATZ DER LUFTBRÜC	1		
		FONTANEPROMENADE	1		
		FRIESENSTR.	1		
		GITSCHINER STR. / WATERLOO-UFER / ZOSSENER STR. / ZOSSENER BRÜCKE	1		
		GNEISENAUSTR.	1		
		GNEISENAUSTR. / MEHRINGDAMM / YORCKSTR.	1		
GNEISENAUSTR. / NOSTITZSTR.	1				

Häufigkeitsverteilung			2018	
Pol.Abschnitt	Bezirk	Ort	Ergebnis	
52	KB	GNEISENAUSTR. / SCHLEIERMACHERSTR.	1	
		GROßBEERENSTR.	2	
		GROßBEERENSTR. / HORNSTR. / YORCKSTR.	1	
		HASENHEIDE	1	
		HASENHEIDE / JAHNSTR.	1	
		KATZBACHSTR. / YORCKSTR.	1	
		KOTTBUSSE DAMM	3	
		KREUZBERGSTR.	2	
		KREUZBERGSTR. / MÖCKERSTR.	1	
		LILIENTHALSTR.	1	
		MEHRINGDAMM	4	
		MÖCKERSTR. / TEMPELHOFE UFER / MÖCKERSTR.	1	
		TEMPELHOFE UFER / WATERLOO-UFER / HALLESCHER-TOR-BRÜCKE	1	
		TREBBINER STR.	1	
		YORCKSTR.	1	
ZOSSENER STR.	1			
KB Ergebnis			36	
52 Ergebnis			37	
53	KB	ADALBERTSTR.	1	
		ADMIRALSTR. / KOTTBUSSE STR. / REICHENBERGER STR. / SKALITZER STR. / ADALBERTSTR.	3	
		AM BERLIN MUSEUM	1	
		ASKANISCHER PLATZ	1	
		BERGFRIEDSTR.	1	
		BEVERNSTR. / OBERBAUMSTR. / OPPELNER STR. / SCHLESISCHE STR. / SKALITZER STR.	3	
		CHARLOTTENSTR. / RUDI-DUTSCHKE-STR.	1	
		ERKELENZDAMM	1	
		FALCKENSTEINSTR.	3	
		GITSCHINER STR.	2	
		GITSCHINER STR. / ZOSSENER STR. / LINDENSTR.	1	
		HALLESCHER STR.	1	
		HALLESCHER UFER / MEHRINGBRÜCKE / WILHELMSTR.	1	
		KÖTHENER STR. / HAFENPLATZ	1	
		MANTEUFFELSTR. / KÖPENICKER STR.	1	
		MANTEUFFELSTR. / ORANIENSTR. / SKALITZER STR. / WIENER STR.	5	
		MARIANNENSTR.	1	
		MARIANNENSTR. / NAUNYNSTR.	1	
		MARIANNENSTR. / SKALITZER STR.	1	
		OPPELNER STR. / SKALITZER STR.	1	
		ORANIENSTR.	2	
		ORANIENSTR. / ALTE JAKOBSTR.	1	
		ORANIENSTR. / STALLSCHREIBERSTR.	1	
		PFUELSTR.	1	
		PRINZENSTR. / RITTERSTR.	1	
		PÜCKLERSTR.	1	
		REICHPIETSCHUFER / GABRIELE-TERGIT-PROMENADE	1	
		RITTERSTR.	3	
		RITTERSTR. / ALTE JAKOBSTR.	1	
		SCHLESISCHE STR.	1	
		SCHLESISCHE STR. / TABORSTR.	1	
		SKALITZER STR.	3	
		SKALITZER STR. / SPREEWALDPLATZ	1	
WALDEMARSTR.	1			
WALDEMARSTR. / DRESDENER STR.	1			
WALDEMARSTR. / LEGIENDAMM / WALDEMARBRÜCKE	1			
WILHELMSTR.	3			
WRANGELSTR.	1			
ZEUGHOFSTR. / KÖPENICKER STR.	1			
KB Ergebnis			57	
53 Ergebnis			57	
54	NK	100 AD NEUKÖLLN HAUPTFB ZW AS BUSCHKRUGA U PROV	1	

Häufigkeitsverteilung			2018	
Pol.Abschnitt	Bezirk	Ort	Ergebnis	
54	NK	113 ZB DRESDEN AD NEUKÖLLN VERB-FB V A 113 N A 1	1	
		BRAUNSCHWEIGER STR. / EDERSTR. / SONNENALLEE	1	
		DONAUSTR. / ROSEGGERSTR.	1	
		ELBESTR. / LAUBESTR.	2	
		ERKSTR. / SONNENALLEE / WILDENBRUCHSTR.	1	
		FULDASTR. / SONNENALLEE	1	
		GRENZALLEE / DAMMWEG / SONNENALLEE	1	
		HEINRICH-SCHLUSNUS-STR. / SONNENALLEE	1	
		HERRNHUTER WEG	1	
		INNSTR. / SONNENALLEE	1	
		KIEHLUFER / ELSENSTR. / ELSENSTEG	1	
		KIEHLUFER / TEUPITZER STR. / TEUPITZER BRÜCKE	1	
		LAHNSTR.	1	
		MANITIUSSTR. / PANNIERSTR.	1	
		MAYBACHUFER	1	
		MAYBACHUFER / PANNIERSTR. / THIELENBRÜCKE	1	
		NEUKÖLLNISCHE ALLEE	2	
		NIEMETZSTR.	1	
		PFLÜGERSTR.	1	
		SAALESTR. / SONNENALLEE	1	
		SCHANDAUER STR. / WILDENBRUCHSTR.	1	
		SONNENALLEE	3	
		TEUPITZER STR. / HEIDELBERGER STR. / TREPTOWER STR.	1	
		TREPTOWER STR.	1	
		WEICHSELSTR.	1	
		WESERSTR.	1	
		WESERSTR. / TREPTOWER STR.	1	
NK Ergebnis			32	
54 Ergebnis			32	
55	NK	100 AS BRITZER DAMM HAUPTFB ZW AS BRITZER D U AS	1	
		ALLERSTR.	1	
		BRIESESTR.	1	
		BRITZER DAMM	2	
		BUSCHKRUGALLEE / A 100 BAB / 100 AS BUSCHKRUGA AUSFAHRT N BUSCHKR	1	
		COLUMBIADAMM / FLUGHAFENSTR. / FONTANESTR.	1	
		FLUGHAFENSTR. / HERMANNSTR. / U-BHF. BODDINSTR.	1	
		FONTANESTR.	1	
		HERMANNSTR.	6	
		HERMANNSTR. / HERRFURTHSTR. / WERBELLINSTR.	1	
		HERMANNSTR. / LEINESTR.	1	
		HERMANNSTR. / SIEGFRIEDSTR. / HERMANNBRÜCKE	1	
		HERMANNSTR. / SILBERSTEINSTR.	1	
		KARL-MARX-STR.	2	
		KARL-MARX-STR. / NECKARSTR.	1	
		KARL-MARX-STR. / REUTERSTR.	1	
		LEINESTR.	1	
		MAINZER STR.	1	
		MARIENDORFER WEG	1	
		NETZESTR.	1	
		OKERSTR.	1	
		OKERSTR. / SCHILLERPROMENADE	1	
		SCHIERKER STR.	1	
		SILBERSTEINSTR.	1	
WEISESTR.	1			
WISSMANNSTR.	1			
NK Ergebnis			33	
55 Ergebnis			33	
56	NK	BENATZKYWEG / SELGENAUER WEG	1	
		BRITZER DAMM	2	
		BUCKOWER DAMM	1	
		BUSCHKRUGALLEE / GIELOWER STR. / GRÜNER WEG / RUDOWER STR.	1	

Häufigkeitsverteilung			2018
Pol.Abschnitt	Bezirk	Ort	Ergebnis
56	NK	EFEUWEG / FRITZ-ERLER-ALLEE / WUTZKYALLEE	1
		EICHENAUER WEG	1
		FRANZ-KÖRNER-STR.	1
		FRITZ-ERLER-ALLEE	4
		FUCHSIENWEG / STUBENRAUCHSTR.	1
		GLASHÜTTER WEG	1
		GROß-ZIETHENER CHAUSSEE	1
		HAARLEMER STR. / NEUE SPÄTHSTR. / SPÄTHSTR.	1
		HUGO-HEIMANN-STR.	1
		IMBUSCHWEG / JOHANNISTHALER CHAUSSEE	1
		JOACHIM-GOTTSCHALK-WEG	1
		KANALSTR.	2
		KANALSTR. / SEIDELBASTWEG / STUBENRAUCHSTR.	1
		KIRSCHNERWEG / JOHANNISTHALER CHAUSSEE	1
		KORMORANWEG / MÖWENWEG / RUDOWER STR.	1
		KORNBLUMENRING	1
		LANDREITERWEG / HASENHEGERWEG	1
		LETTBERGER STR. / BENATZKYWEG	1
		LIPSCHITZALLEE / RINGSLEBENSTR. / KÖLNER DAMM	1
		MARIENFELDER CHAUSSEE	1
		NEUKÖLLNER STR.	2
		NEUKÖLLNER STR. / ZWICKAUER DAMM / STUBENRAUCHSTR.	1
		NEUMARKPLAN	1
		PRIEROSSE STR.	2
		QUARZWEG / SANGERHAUSER WEG	1
		RUDOWER STR.	2
NK Ergebnis			38
56 Ergebnis			38
Gesamtergebnis			256



Häufigkeitsverteilung			2018	
Pol.Abschnitt	Bezirk	Ort	Ergebnis	
61	HS	AHRENSHOOPER STR.	1	
		ANNA-EBERMANN-STR.	1	
		BARTHER STR. / DARBER STR.	1	
		DEMMINER STR.	1	
		DORFSTR. / HAUSVATERWEG	1	
		DORFSTR. / WARTENBERGER WEG	1	
		EGON-ERWIN-KISCH-STR.	2	
		EGON-ERWIN-KISCH-STR. / HAGENOWER RING / WARTENBERGER WEG / ERNST	1	
		FALKENBERGER CHAUSSEE	4	
		FALKENBERGER CHAUSSEE / EGON-ERWIN-KISCH-STR. / PABLO-PICASSO-STR.	1	
		FALKENBERGER CHAUSSEE / WUSTROWER STR.	1	
		GÄRTNERSTR.	1	
		GÄRTNERSTR. / MARZAHNER STR. / RHINSTR.	1	
		GOECKESTR.	1	
		GREVESMÜHLENER STR.	1	
		GROßE-LEEGER-STR.	2	
		HANSASTR.	1	
		HAUPTSTR.	1	
		HAUPTSTR. / RHINSTR. / WARTENBERGER STR.	1	
		HOHENSCHÖNHAUSER STR.	1	
		KONRAD-WOLF-STR. / HOHENSCHÖNHAUSER STR. / WEIBENSEER WEG	2	
		LINDENBERGER STR.	1	
		MÄRCHENWEG	1	
		ORANKESTR.	1	
		ORANKEWEG	1	
		PABLO-PICASSO-STR. / SEEHAUSENER STR.	1	
		RIBNITZER STR.	2	
		SIMON-BOLIVAR-STR.	1	
		WARNITZER STR.	1	
		ZINGSTER STR.	1	
HS Ergebnis			37	
61 Ergebnis			37	
62	MZ	ALLEE DER KOSMONAUTEN	1	
		ALLEE DER KOSMONAUTEN / BÄRENSTEINSTR. / HINTER DER MÜHLE	1	
		ALLEE DER KOSMONAUTEN / LANDSBERGER ALLEE / RAOUL-WALLENBERG-ST	1	
		ALT-BIESDORF	1	
		ALTENTREPTOWER STR.	1	
		BÄRENSTEINSTR. / EISENACHER STR. / BLUMBERGER DAMM	1	
		BLUMBERGER DAMM	1	
		BREBACHER WEG / ALTENTREPTOWER STR.	1	
		BRUNO-BAUM-STR.	1	
		GRABENSPRUNG	1	
		HAVEMANNSTR. / MÄRKISCHE ALLEE	2	
		HELENE-WEIGEL-PLATZ	1	
		JAN-PETERSEN-STR.	1	
		JAN-PETERSEN-STR. / RAOUL-WALLENBERG-STR.	1	
		KEMBERGER STR. / BELZIGER RING	1	
		KEMBERGER STR. / HAVEMANNSTR.	2	
		LANDSBERGER ALLEE	2	
		LANDSBERGER ALLEE / BLUMBERGER DAMM	2	
		LANDSBERGER ALLEE / MÄRKISCHE ALLEE	2	
		LEA-GRUNDIG-STR.	2	
		MÄRKISCHE ALLEE	3	
		MÄRKISCHE SPITZE / MÄRKISCHE ALLEE	2	
		MARZAHNER PROMENADE	2	
		MARZAHNER PROMENADE / MÄRKISCHE ALLEE	3	
		MAX-HERRMANN-STR.	1	
		MEHROWER ALLEE	1	
		OBERFELDSTR. / ÖSELER STR. / RAPSWEG	1	
		OTTO-ROSENBERG-STR.	1	
		POELCHAUSTR.	1	

Häufigkeitsverteilung			2018	
Pol.Abschnitt	Bezirk	Ort	Ergebnis	
62	MZ	RHINSTR. / LANDSBERGER ALLEE	1	
		RINGENWALDER STR. / LANDSBERGER ALLEE / LANDSBERGER ALLEE STRABE	1	
		TRUSETALER STR.	2	
		WEIBENHÖHER STR.	1	
		WOLFENER STR.	1	
		WÖRLITZER STR.	1	
		WUHLETALSTR.	1	
		WUHLGARTENWEG / ALTENTREPTOWER STR.	1	
MZ Ergebnis			50	
62 Ergebnis			50	
63	HD	ADELE-SANDROCK-STR.	1	
		ALTE HELLERSDORFER STR.	1	
		ALT-KAULSDORF	1	
		ALT-MAHLSDORF	1	
		AM BALTENRING / GROTTKAUER STR.	1	
		AM ROSENHAG / HÖNOWER STR.	1	
		BODO-UHSE-STR.	1	
		CHEMNITZER STR. / HEERSTR.	1	
		DÖBELNER STR. / WALDHEIMER STR.	1	
		EISENACHER STR. / GOTHAER STR.	1	
		ETKAR-ANDRÉ-STR. / NEUE GROTTKAUER STR. / ERICH-KÄSTNER-STR. / GROTT	1	
		FRITZ-REUTER-STR. / HÖNOWER STR.	1	
		GROTTKAUER STR.	1	
		GÜLZOWER STR.	1	
		GÜLZOWER STR. / GUTENBERGSTR. / LION-FEUCHTWANGER-STR.	2	
		GÜLZOWER STR. / HELLERSDORFER STR.	1	
		HELLERSDORFER STR. / HELLERSDORFER STR.	2	
		HERINGSDORFER STR. / GÜLZOWER STR.	1	
		JANUSZ-KORCZAK-STR. / KOKOSCHKA STR.	1	
		LANDSBERGER CHAUSSEE / STENDALER STR.	2	
		LOUIS-LEWIN-STR.	1	
		MARK-TWAIN-STR.	1	
		NEUE GROTTKAUER STR.	1	
		QUEDLINBURGER STR. / WEIßENFELSER STR. / OSCHATZER RING	1	
		RIESAER STR. / GEITHAINER STR.	1	
		RIESAER STR. / LEISNIGER STR. / LOUIS-LEWIN-STR.	1	
		STENDALER STR.	2	
UCKERMARKSTR. / HEINRICH-GRÜBER-STR.	1			
WALLSTR.	1			
ZIPSER WEG	1			
ZOSSENER STR.	1			
HD Ergebnis			35	
63 Ergebnis			35	
64	LB	ALT-FRIEDRICHSFELDE	2	
		AM TIERPARK / RHINSTR. / ALT-FRIEDRICHSFELDE	1	
		AM TIERPARK / SEWANSTR.	1	
		ARCHENHOLDSTR.	1	
		ARENDSWEG / LANDSBERGER ALLEE	1	
		BOXHAGENER STR. / HIRSCHBERGER STR. / KYNASTSTR. / MARKTSTR.	1	
		BUCHBERGER STR. / FRANKFURTER ALLEE	1	
		EHRENFELSSSTR. / RHEINSTEINSTR. / TRESKOWALLEE	1	
		EINBECKER STR.	1	
		ELLI-VOIGT-STR.	1	
		EMMA-IHRER-STR. / HAUPTSTR.	1	
		FRANKFURTER ALLEE	2	
		FRANKFURTER ALLEE / GÜRTELSTR. / MÖLLENDORFFSTR.	1	
		FRANKFURTER ALLEE / ROSENFELDER STR. / ALT-FRIEDRICHSFELDE	2	
		FRANZ-JACOB-STR.	1	
		GOTLINDEST. / SIEGFRIEDSTR.	1	
		HARNACKSTR.	1	
HIRSCHBERGER STR.	1			

Häufigkeitsverteilung			2018	
Pol.Abschnitt	Bezirk	Ort		Ergebnis
64	LB	HOHENSCHÖNHAUSER STR.		1
		IRENENSTR. / METASTR. / ROSENFELDER STR.		1
		IRENENSTR. / WEITLINGSTR.		1
		KASKELSTR.		1
		LANDSBERGER ALLEE		1
		MÖLLENDORFFSTR.		1
		MÜNSTERLANDPLATZ		1
		MÜNSTERLANDSTR.		1
		OTTO-MARQUARDT-STR. / LANDSBERGER ALLEE		1
		RHINSTR. / SEDDINER STR.		2
		ROSENFELDER RING		1
		RUDOLF-RÜHL-ALLEE / KÖPENICKER ALLEE / VERLÄNGERTE WALDOWALLEE		1
		RUMMELSBURGER STR.		1
		RUSCHESTR.		2
		SEWANSTR.		2
		SIEGFRIEDSTR.		1
SKANDINAVISCHER STR.		1		
VULKANSTR. / ELLI-VOIGT-STR.		1		
LB Ergebnis				42
64 Ergebnis				42
65	TP	113 ZB DRESDEN AS SPÄTHSTR. HAUPTFB > N		1
		113 ZB DRESDEN HAUPTFB ZW AS SPÄTHSTR U AS JOHAN		1
		A 113 BAB AUTOBAHNZUBRINGER DRESDEN		1
		AM PLÄNTERWALD		1
		AM STUDIO / KÖPENICKER STR.		1
		ANNA-NEMITZ-BRÜCKE / NEUE SPÄTHSTR. / A 113 BAB AUTOBAHNZUBRINGER		1
		BAUMSCHULENSTR.		2
		BLINDSCHLEICHENGANG		1
		BRUNO-TAUT-STR.		1
		BUNTZELSTR. / PARADIESSTR.		1
		BUNTZELSTR. / RICHTERSTR.		1
		DAHMESTR. / WALTERSDORFER STR.		1
		DAMMWEG		1
		DOROTHEA-VIEHMANN-STR. / RUDOWER STR.		1
		EICHBUSCHALLEE / KÖPENICKER LANDSTR.		1
		EISENHUTWEG		1
		ELSENSTR. / BEERMANNSTR.		1
		ERNST-RUSKA-UFER / A 113 BAB AUTOBAHNZUBRINGER DRESDEN / 113 ZB DR		1
		EWALDSTR.		1
		GENOSSENSCHAFTSSTR.		1
		GROß-BERLINER DAMM		1
		HARTRIEGELSTR.		1
		KARLSHORSTER STR. / SCHNELLERSTR.		2
		KIEFHOLZSTR. / ELSENSTR.		1
		KÖNIGSHEIDEWEG		1
		KÖPENICKER LANDSTR.		3
		LOHMÜHLENSTR.		1
		MASSANTEBRÜCKE / HERMANN-GLADENBECK-BRÜCKE / STUBENRAUCHSTR.		1
		MICHAEL-BRÜCKNER-STR. / BRÜCKENSTR. / SCHNELLERSTR.		1
		MICHAEL-BRÜCKNER-STR. / STERN DAMM		1
		NEUE KRUGALLEE		2
		NEUE SPÄTHSTR.		1
		ORTOLFSTR.		1
		PUSCHKINALLEE		1
RICHTERSTR.		1		
ROSESTR.		1		
RUDOWER STR.		1		
SCHNELLERSTR.		1		
SCHÖNEFELDER CHAUSSEE		1		
SCHÖNEFELDER CHAUSSEE / SIRIUSSTR.		1		
SEGELFLIEGERDAMM		1		

Häufigkeitsverteilung			2018	
Pol.Abschnitt	Bezirk	Ort	Ergebnis	
65	TP	SEMMELWEISSTR. / WEGEDORNSTR.	1	
		SONNENALLEE	1	
		SPRINGBORNSTR. / SPRINGBORNSTR.	1	
		STERNDAMM	2	
		SÜDOSTALLEE	1	
		WALTHER-NERNST-STR.	1	
		TP Ergebnis	53	
65 Ergebnis			53	
66	KP	ALT-KÖPENICK / FREIHEIT	1	
		ALT-KÖPENICK / MÜGGELHEIMER STR. / LUISENHAIN / LANGE BRÜCKE (DAHME)	1	
		AN DER WUHLHEIDE	2	
		AN DER WUHLHEIDE / FONTANESTR.	1	
		AN DER WUHLHEIDE / WEISKOPFFSTR.	1	
		ARGENAUER STR. / GEHSENER STR. / KAULSDORFER STR. / WONGROWITZER STR.	1	
		BAHNHOFSTR.	2	
		BAHNHOFSTR. / FRIEDRICHSHAGENER STR.	1	
		BAHNHOFSTR. / LINDENSTR.	1	
		BÖLSCHESTR.	2	
		BÖLSCHESTR. / DAHLWITZER LANDSTR. / FÜRSTENWALDER DAMM	1	
		BÖTTCHERSTR. / ROSENSTR.	1	
		DREGERHOFFSTR.	1	
		EDISONSTR.	1	
		FRITZ-KÖNIG-WEG	1	
		FÜRSTENWALDER ALLEE	1	
		GEHSENER STR. / MAHLSDORFER STR. / MITTELHEIDE	1	
		GENOVEVASTR. / MAHLSDORFER STR. / UNTER DEN BIRKEN	1	
		GILGENBURGER STR.	1	
		GLIENICKER STR.	2	
		GOSENER LANDSTR.	1	
		GRENZWEG / RUMMELSBURGER LANDSTR. / RUMMELSBURGER STR. / WATTSTADT	1	
		HÄMMERLINGSTR.	1	
		INGEBORG-HUNZINGER-STR. / FÜRSTENWALDER ALLEE / FÜRSTENWALDER DAMM	1	
		KAULSDORFER STR.	2	
		LINDENALLEE	1	
		MITTELHEIDE	1	
		MÜGGELHEIMER STR. / WENDENSCHLOßSTR.	1	
		RUMMELSBURGER LANDSTR.	1	
		SALVADOR-ALLENDE-STR.	1	
		SALVADOR-ALLENDE-STR. / PABLO-NERUDA-STR. / MÜGGELSCHLÖßCHENWEG	1	
		SCHARNWEBERSTR.	1	
		SIEMENSSTR.	1	
SPINDLERSFELDER STR. / AN DER WUHLHEIDE	1			
SPINDLERSFELDER STR. / GLIENICKER STR.	2			
TRIGLAWSTR. / TRIGLAWBRÜCKE	1			
VERLÄNGERTE HÄMMERLINGSTR.	1			
WENDENSCHLOßSTR.	1			
WERLSEESTR.	1			
WILHELMINENHOFSTR.	1			
KP Ergebnis			46	
66 Ergebnis			46	
Gesamtergebnis			263	

Sonderuntersuchung Alkoholisierte Verkehrsunfallverursacher in Berlin



Impressum

Herausgeber: Der Polizeipräsident in Berlin

Redaktion: Dir E BVkD VSD 3

Gestaltung: Verkehrslagebild, Dipl.-Ing.-Ök. K. Bergmann, 4664-746313

Erscheinungsweise: jährlich